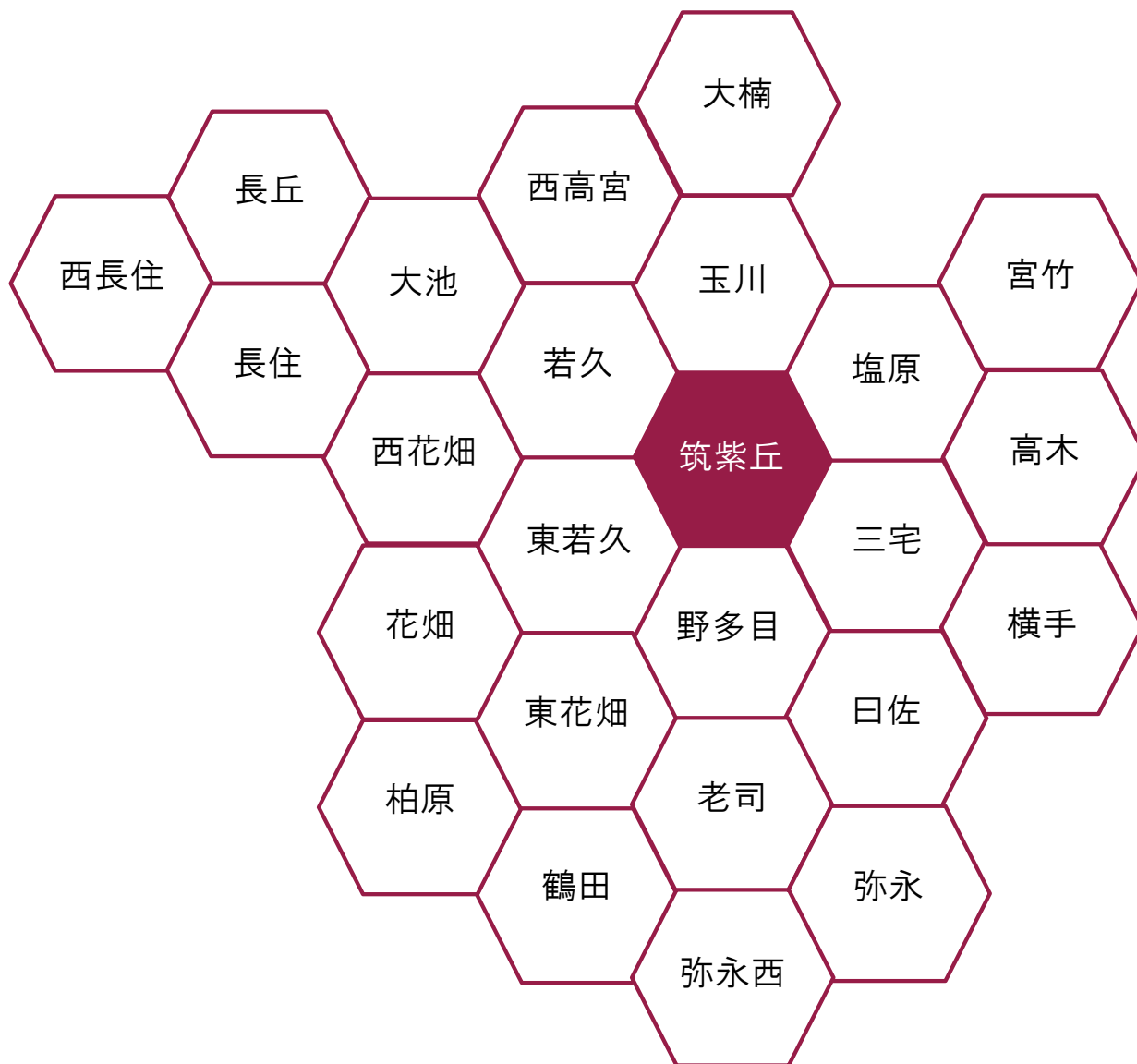


筑紫丘校区 データ集



目

校区の概要

1 校区の概要・位置	-----	(1)
------------	-------	-----

人口・世帯数

2 人口・世帯数	-----	(2)
----------	-------	-----

3 人口の構成	-----	(3)
---------	-------	-----

4 高齢者・6歳未満の子どものいる世帯	-----	(4)
---------------------	-------	-----

5 小学校児童数の推移	-----	(5)
-------------	-------	-----

6 労働力人口	-----	(6)
---------	-------	-----

7 転出・転入者の状況	-----	(7)
-------------	-------	-----

福祉と健康

8 出生数と出生率	-----	(8)
-----------	-------	-----

9 死亡数と死亡率	-----	(9)
-----------	-------	-----

10 健(検)診受診状況	-----	(10)
--------------	-------	------

11 医療・福祉施設等	-----	(11)
-------------	-------	------

次

その他のデータ

12 住宅の所有・種類	-----	(13)
-------------	-------	------

13 事業所・従業者数	-----	(14)
-------------	-------	------

14 犯罪発生件数	-----	(15)
-----------	-------	------

地域の団体と活動

15 自治協議会の関連団体	-----	(16)
---------------	-------	------

16 自治協議会活動・その他校区内活動	-----	(17)
---------------------	-------	------

施設等の位置・マップ

17 施設・公園・文化財等	-----	(18)
---------------	-------	------

18 防災マップ	-----	(19)
----------	-------	------

筑紫丘 校区の概要



筑紫丘校区は、西鉄大橋駅に近接した緩斜面に形成された閑静な住宅地で、幼稚園から大学まで立ち並ぶ文教地区です。校区の東側には長浜大幸府線が通り、北側には筑紫丘トンネルがあります。トンネルの上部も車道と歩道が整備され、通学路や生活道路として利用されています。

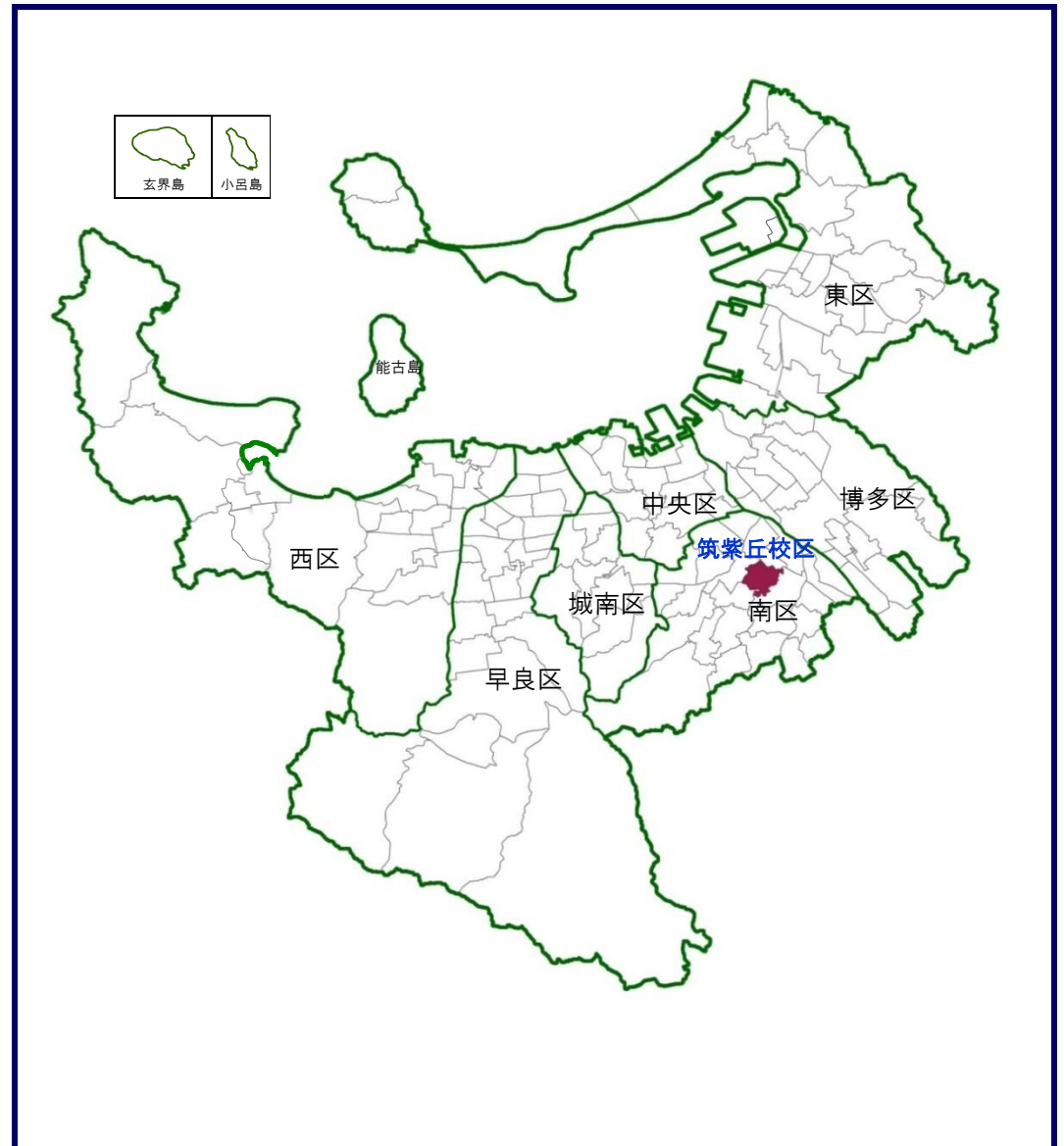
校区には大型のUR若久団地があり、全面建替工事により、平成27年に高層の建物に生まれ変わりました。

また、筑紫丘中学校と野間中学校の間には筑紫丘中央公園があり、子どもや高齢者をはじめ地域の方々の憩いの場となっています。


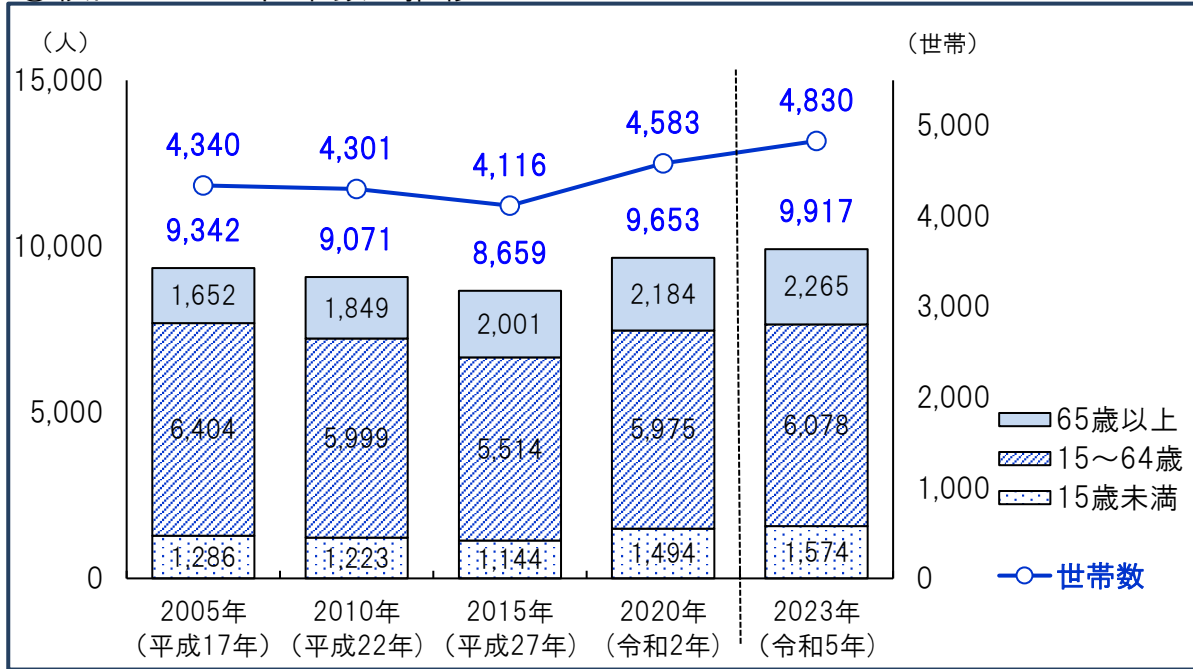
令和3年から大学、地域、公民館が連携し、純真学園大学の専門性を活かした「健康フェスティバル」を開催しており、地域住民の健康への関心を高める機会となっています。

令和5年には校区創立55周年、公民館開館50周年を迎え、周年記念事業として記念式典が実施され、記念誌が発行されました。

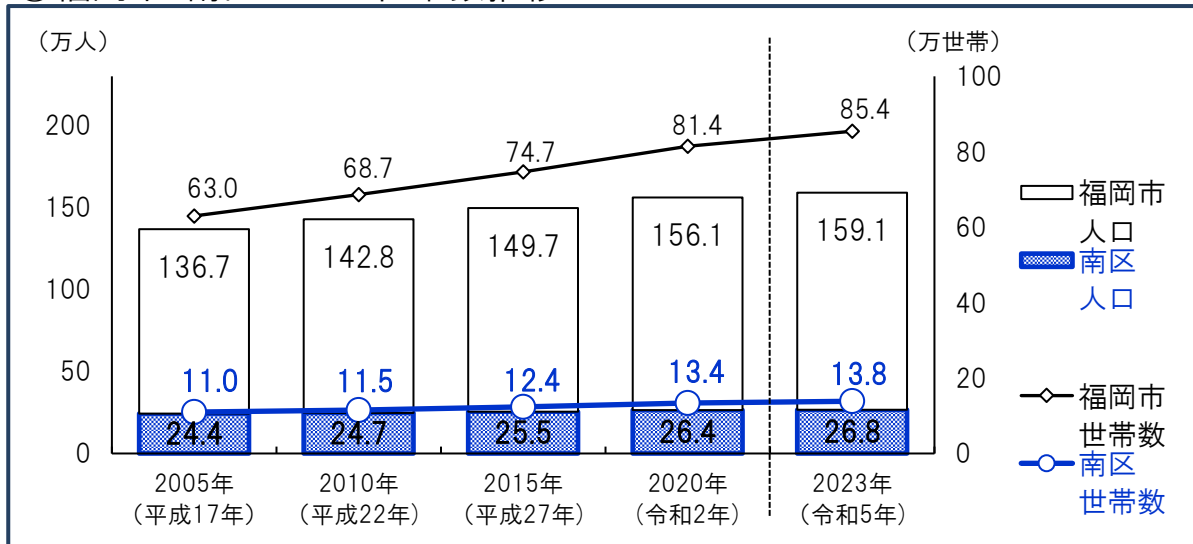
筑紫丘 校区の位置



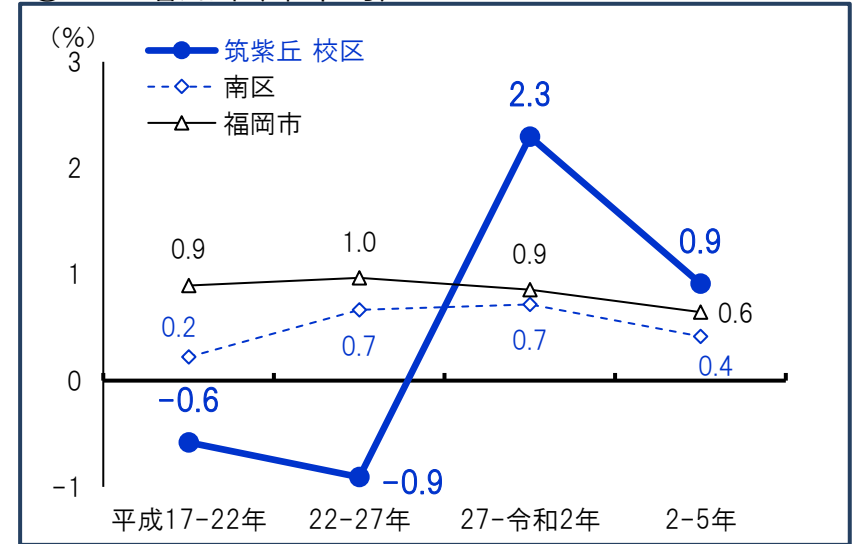
①校区の人口・世帯数の推移



②福岡市・南区 人口と世帯数推移

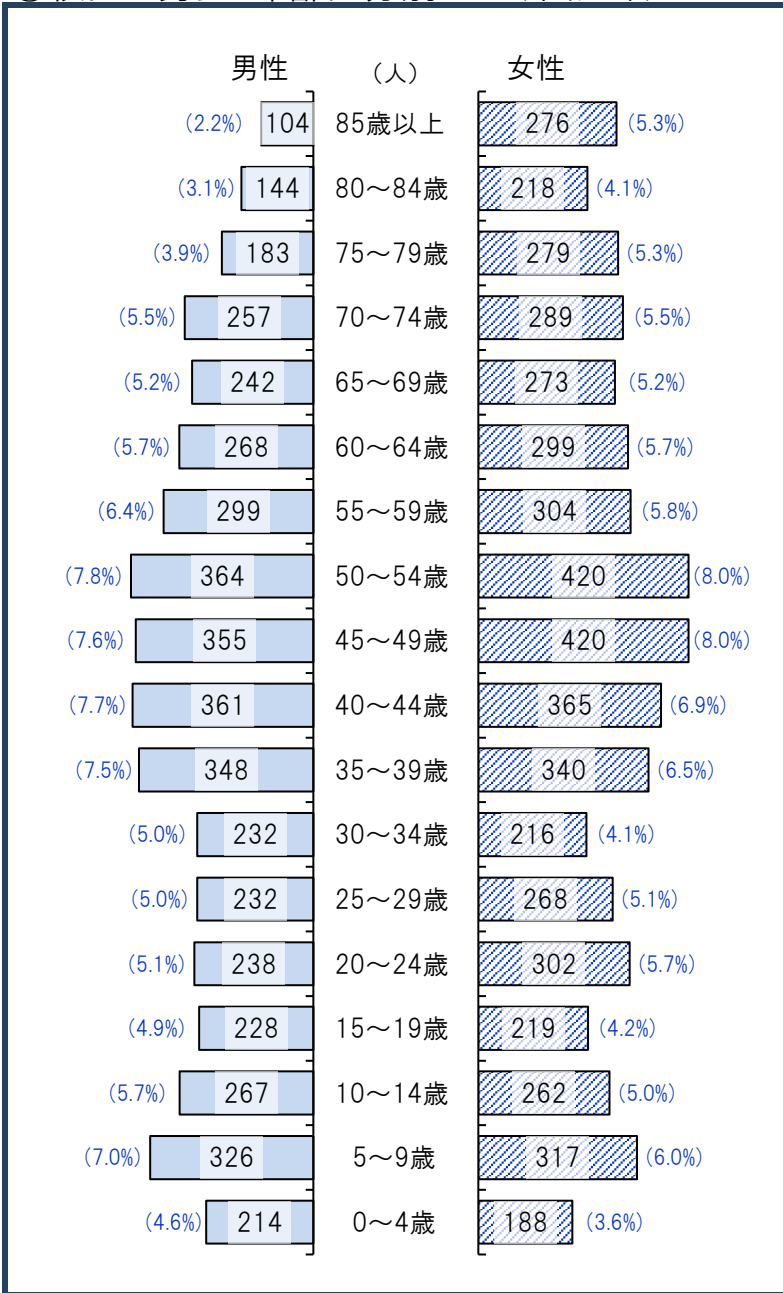


④人口増加率(年平均)




資料:福岡市住民基本台帳(各年9月末時点・校区は日本人のみ・平成27年以降の市・区は外国人含む)*住民票未登録者を含まないため国勢調査人口より少ない値となっています。

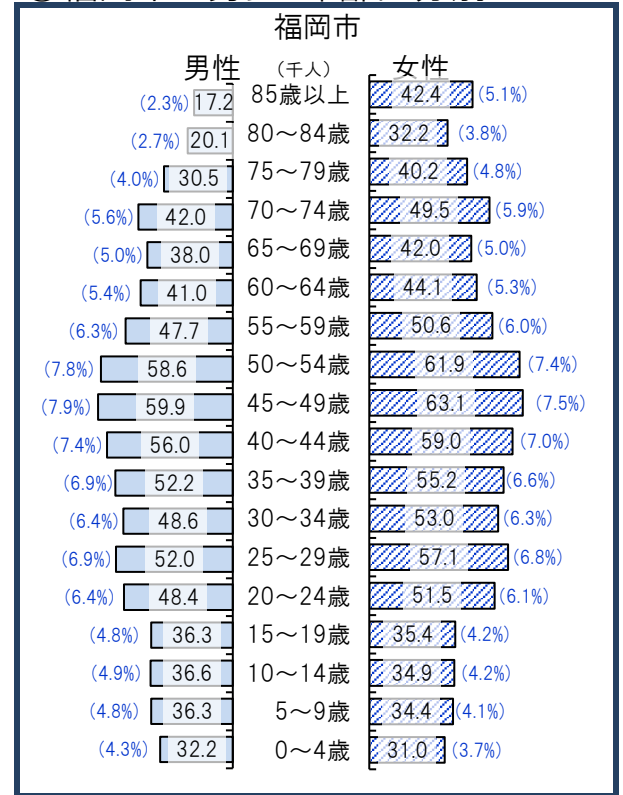
①校区の男女・年齢区分別人口(令和5年)



②南区の男女・年齢区分別人口



③福岡市の男女・年齢区分別人口



④高齢化の状況

65歳以上人口割合(%)	
筑紫丘 校区	22.8
南 区	23.3
福 岡 市	22.3
75歳以上人口割合(%)	
筑紫丘 校区	12.1
南 区	12.1
福 岡 市	11.5

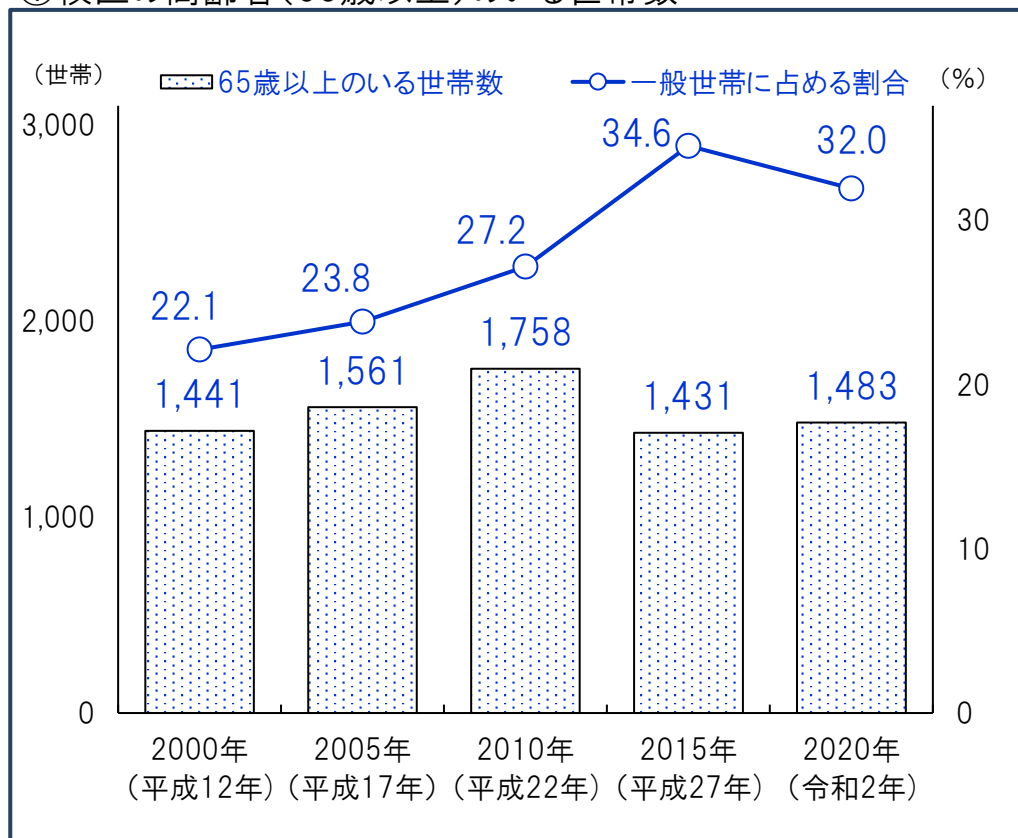
⑤人口男女比

	男性	女性 (%)
筑紫丘 校区	47.0	53.0
南区	46.9	53.1
福岡市	47.4	52.6

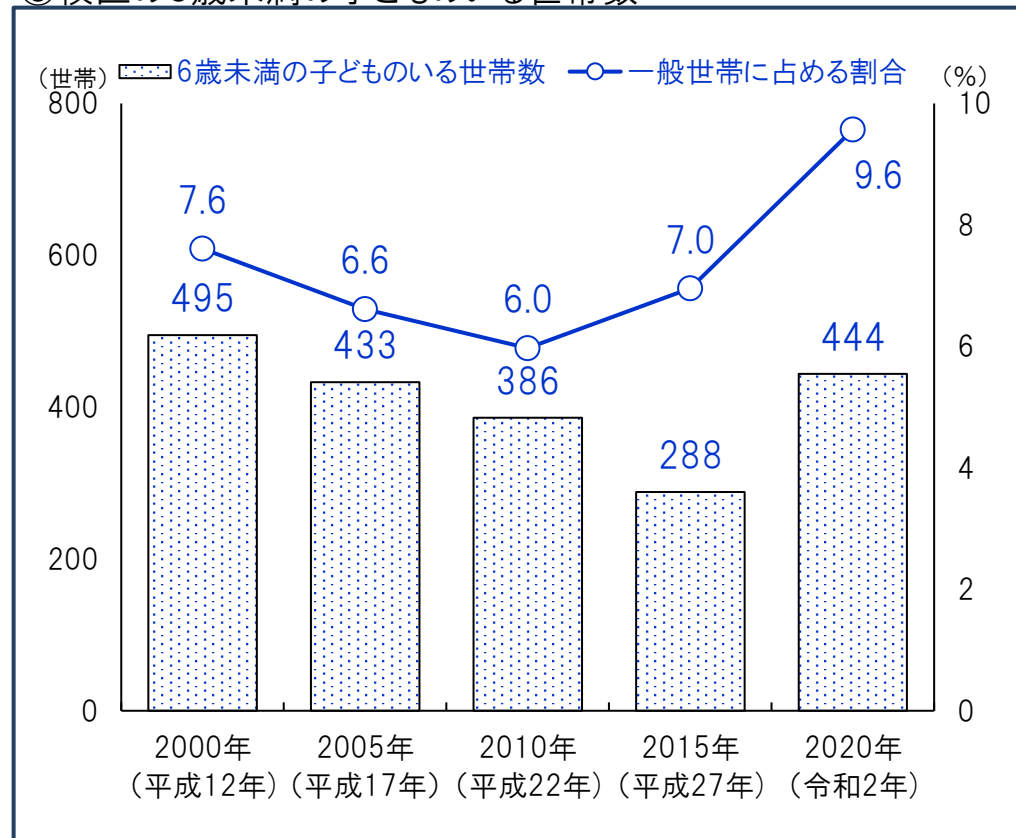
()内は割合

資料:福岡市住民基本台帳(9月末時点・校区は日本人のみ)

①校区の高齢者(65歳以上)のいる世帯数



③校区の6歳未満の子どものいる世帯数



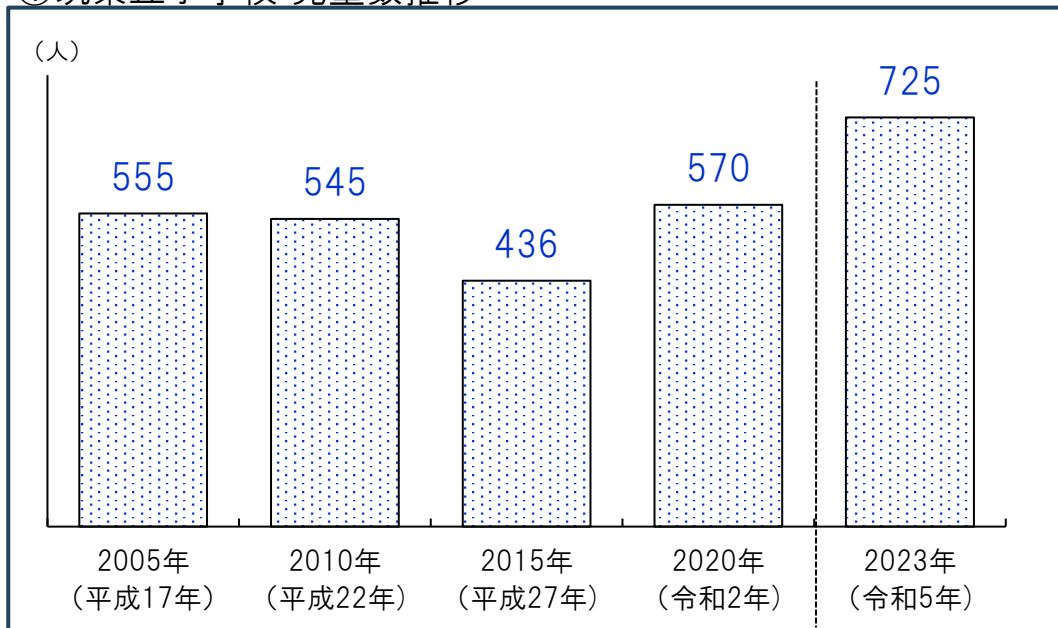
②高齢者(65歳以上)のいる世帯割合(2020年)

	65歳以上のいる世帯総数	65歳以上のみの世帯	ともに65歳以上夫婦のみ世帯	65歳以上1人暮らし世帯
筑紫丘 校区	32.0%	21.5%	8.1%	12.9%
南区	30.9%	19.7%	7.8%	11.2%
福岡市	26.9%	17.2%	6.7%	9.8%

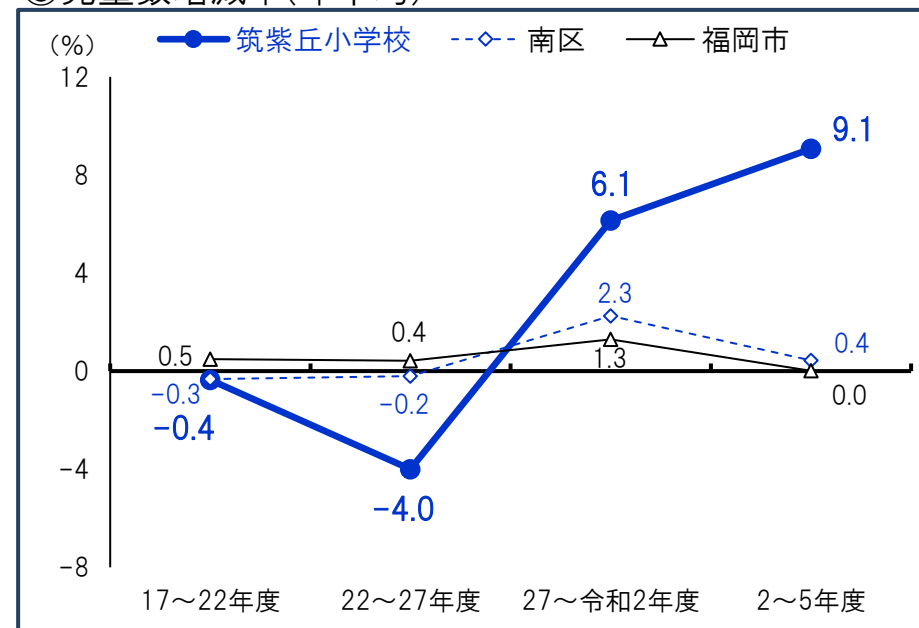
④6歳未満の子どものいる世帯割合推移

	2000年 (平成12年)	2005年 (平成17年)	2010年 (平成22年)	2015年 (平成27年)	2020年 (令和2年)
筑紫丘 校区	7.6%	6.6%	6.0%	7.0%	9.6%
南区	10.2%	9.5%	9.1%	9.1%	8.5%
福岡市	9.7%	9.2%	8.5%	8.3%	7.5%

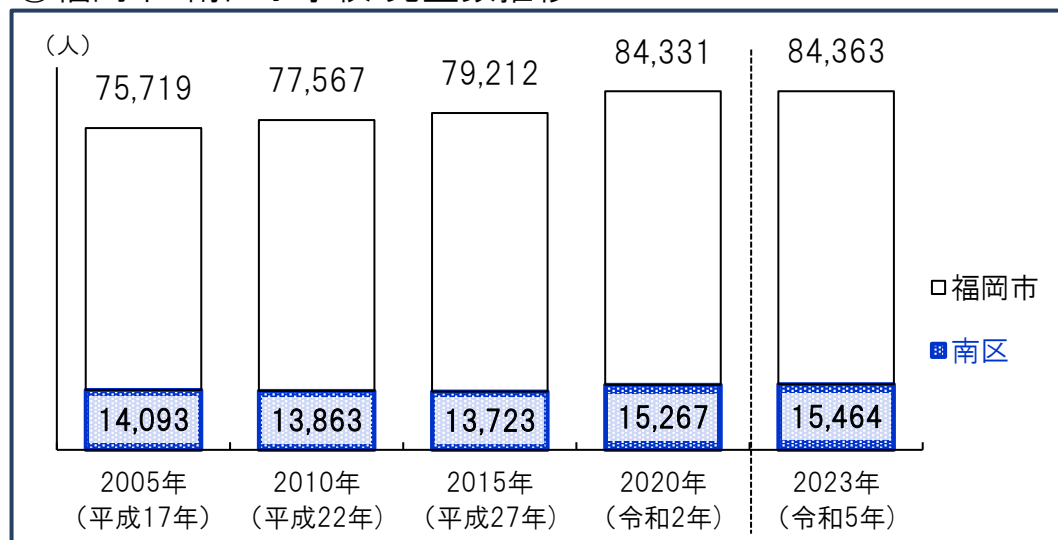
①筑紫丘小学校 児童数推移



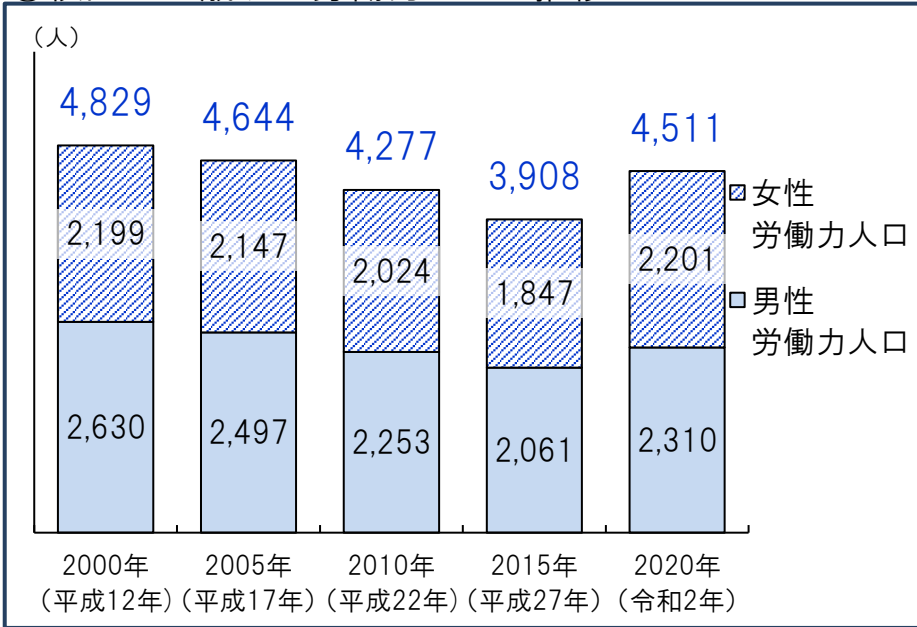
③児童数増減率(年平均)



②福岡市・南区小学校 児童数推移

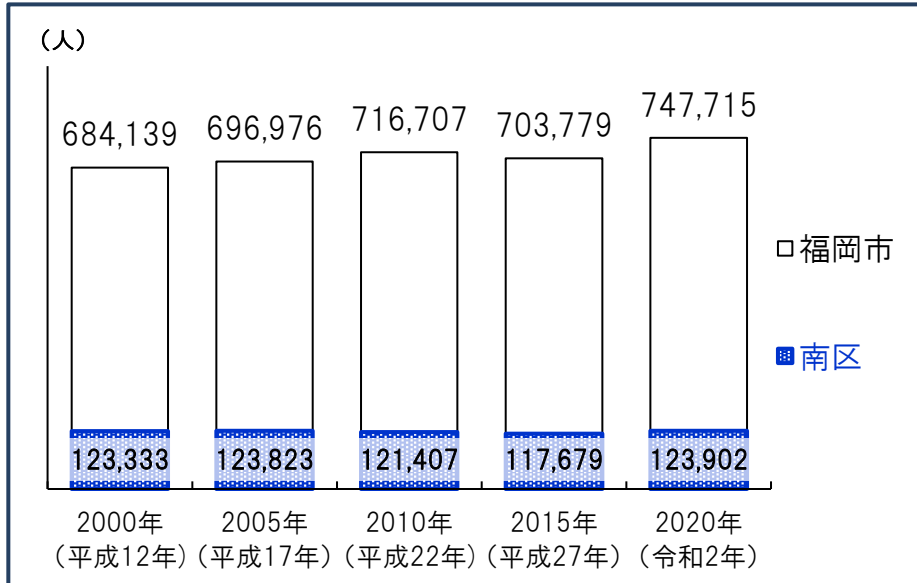


①校区の15歳以上労働力人口の推移



*労働力人口…15歳以上の人口のうち、就業者(休業者を含む)と求職中の失業者の合計

②福岡市・南区労働力人口の推移

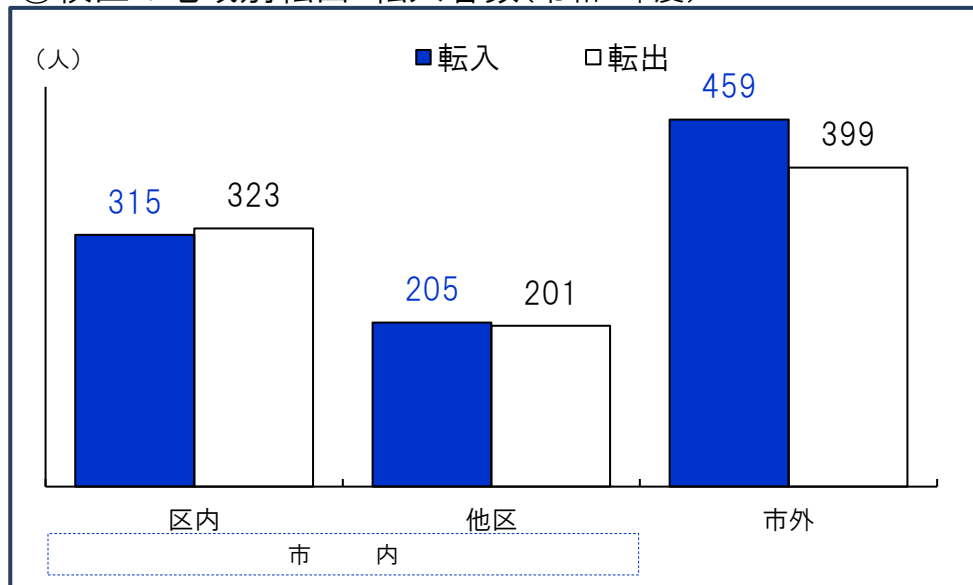


③15歳以上労働力人口と労働力率(令和2年)

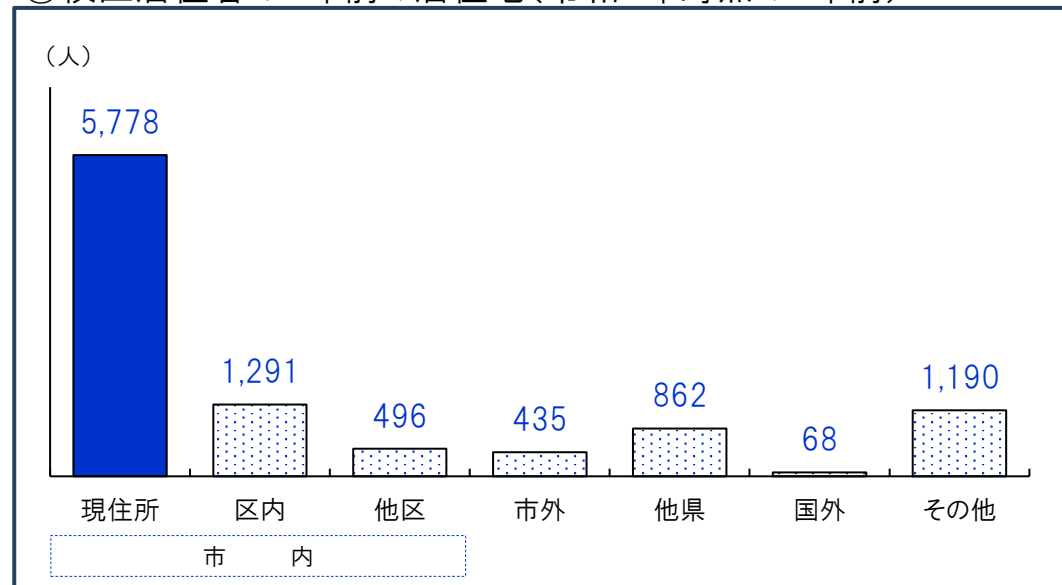
	15歳以上人口(人)	労働力人口(人)	労働力率(%)
筑紫丘 校区	8,444	4,511	59.7
男性	3,752	2,310	70.3
女性	4,692	2,201	51.5
南区	223,099	123,902	64.2
男性	101,799	63,622	73.7
女性	121,300	60,280	56.5
福岡市	1,329,228	747,715	65.5
男性	616,015	386,824	74.4
女性	713,213	360,891	58.0

労働力率…15歳以上人口に占める「労働力人口」の割合
*労働力状態「不詳」を除いた割合

①校区の地域別転出・転入者数(令和4年度)



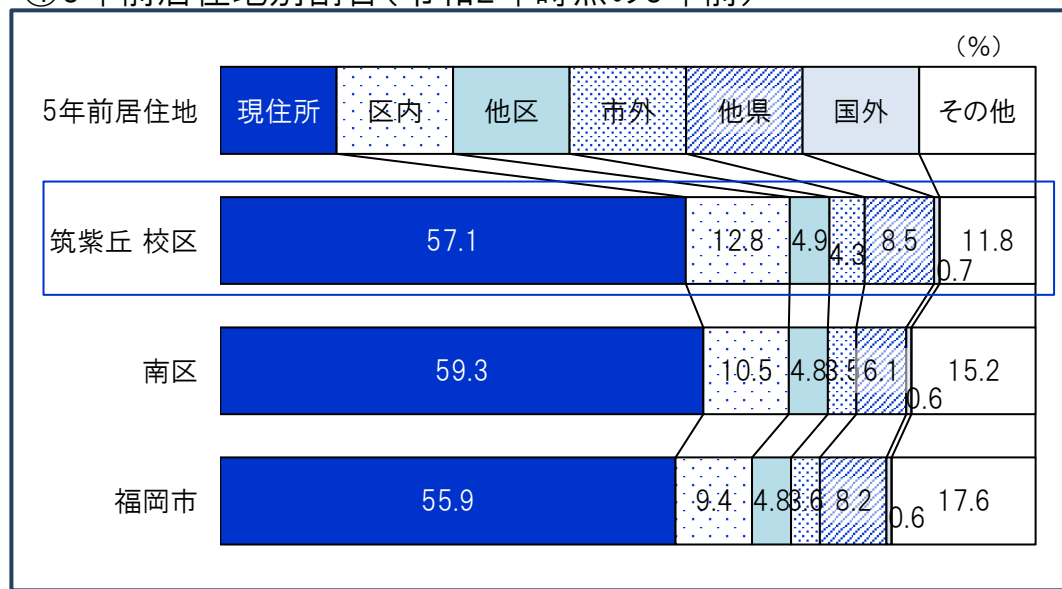
③校区居住者の5年前の居住地(令和2年時点の5年前)



②転入者数合計と割合(令和4年度)

	転入者計		転入者内訳(%)		
	(人)	人口比	区内	他区	市外
筑紫丘 校区	979	9.9%	32.2	20.9	46.9
うち市外	459	4.6%			
南区	29,632	11.1%	35.3	22.2	42.5
うち市外	12,603	4.7%			
福岡市	188,909	12.0%	31.3	20.9	47.8
うち市外	90,283	5.7%			

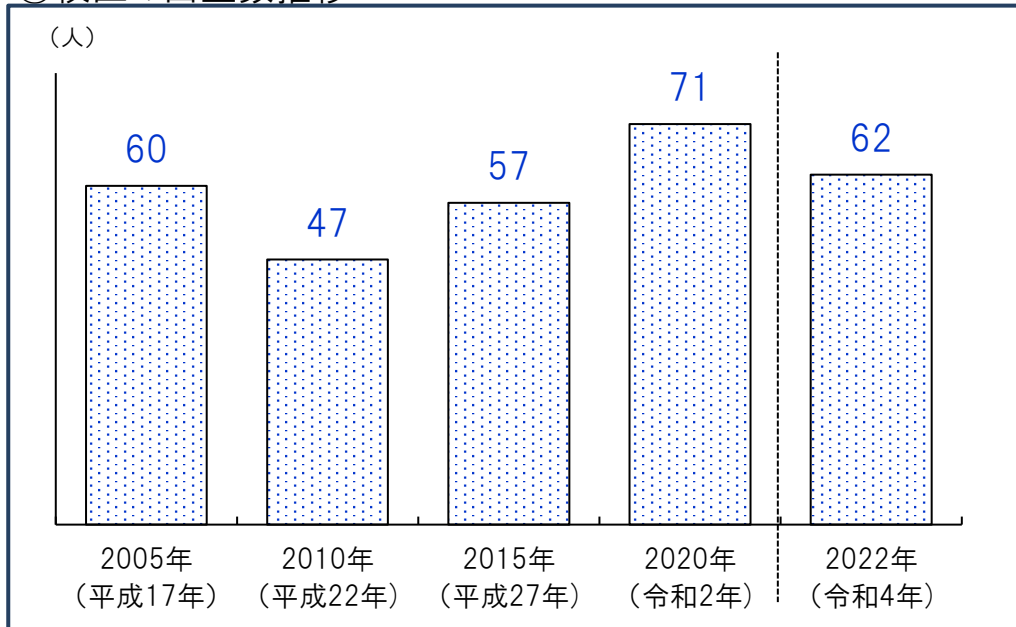
④5年前居住地別割合(令和2年時点の5年前)



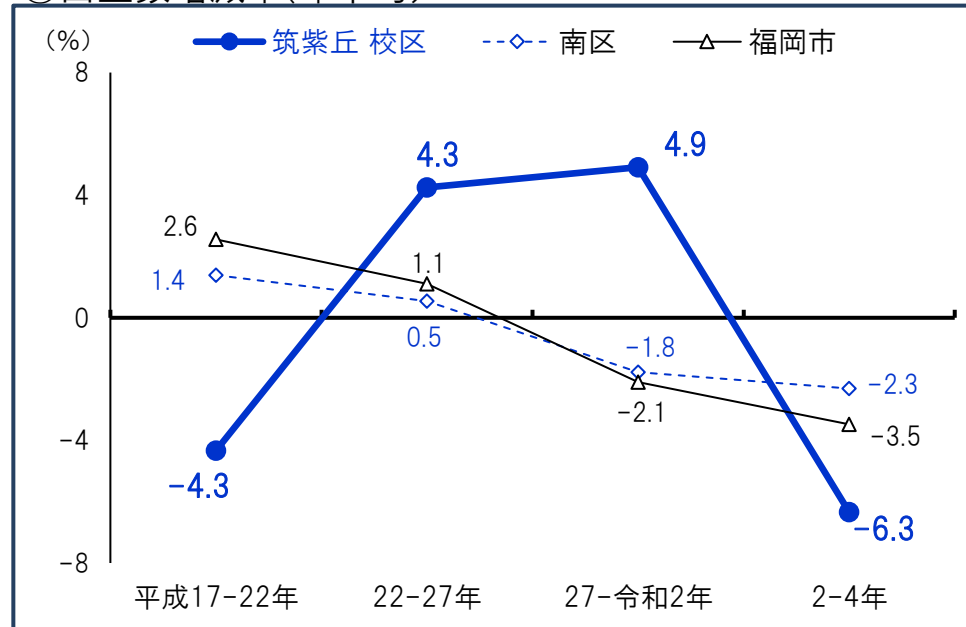
*5年前居住地「その他」は5年内出生者、不詳等

資料:①②福岡市住民基本台帳、③④国勢調査(総務省)

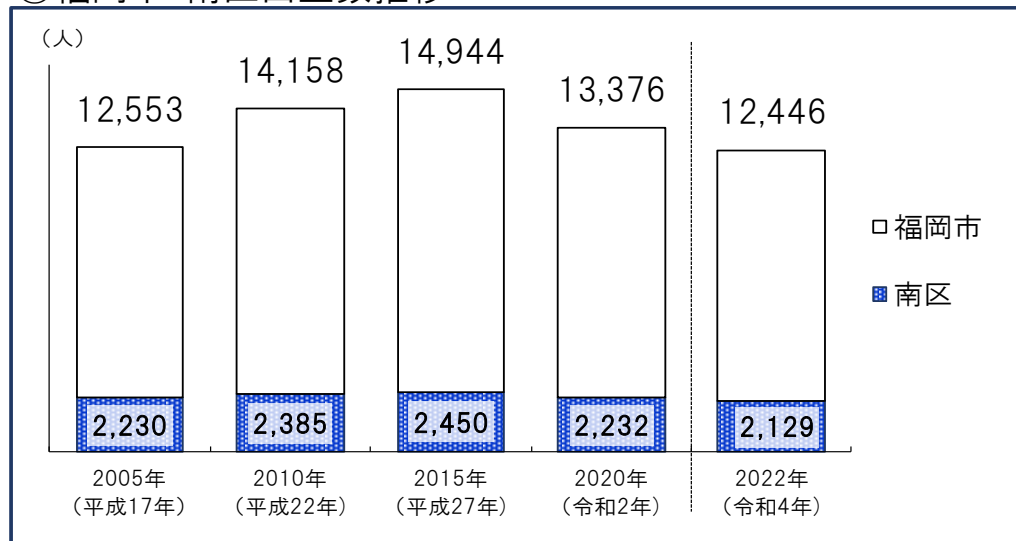
①校区の出生数推移



③出生数増減率(年平均)



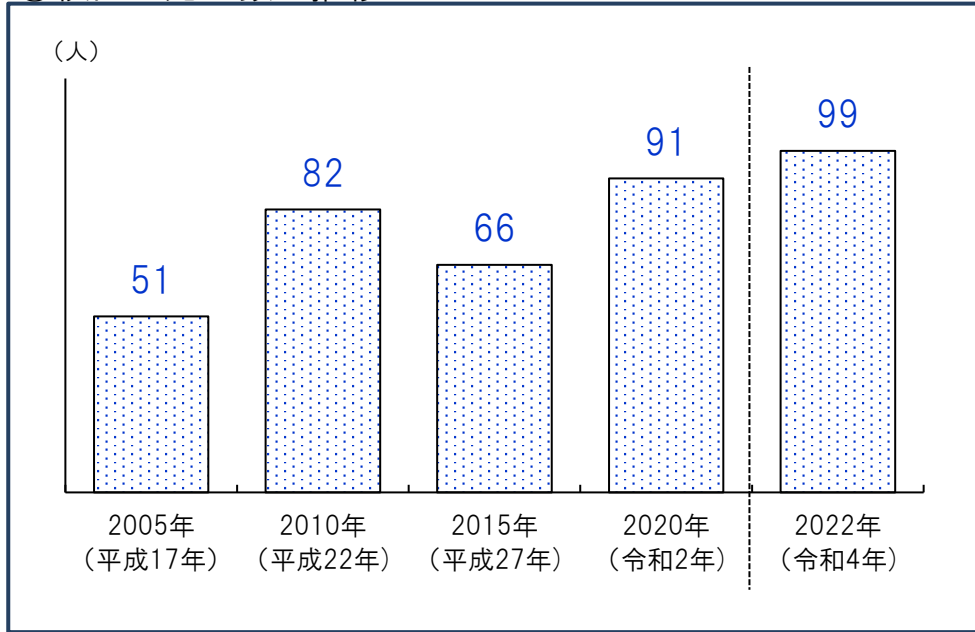
②福岡市・南区出生数推移



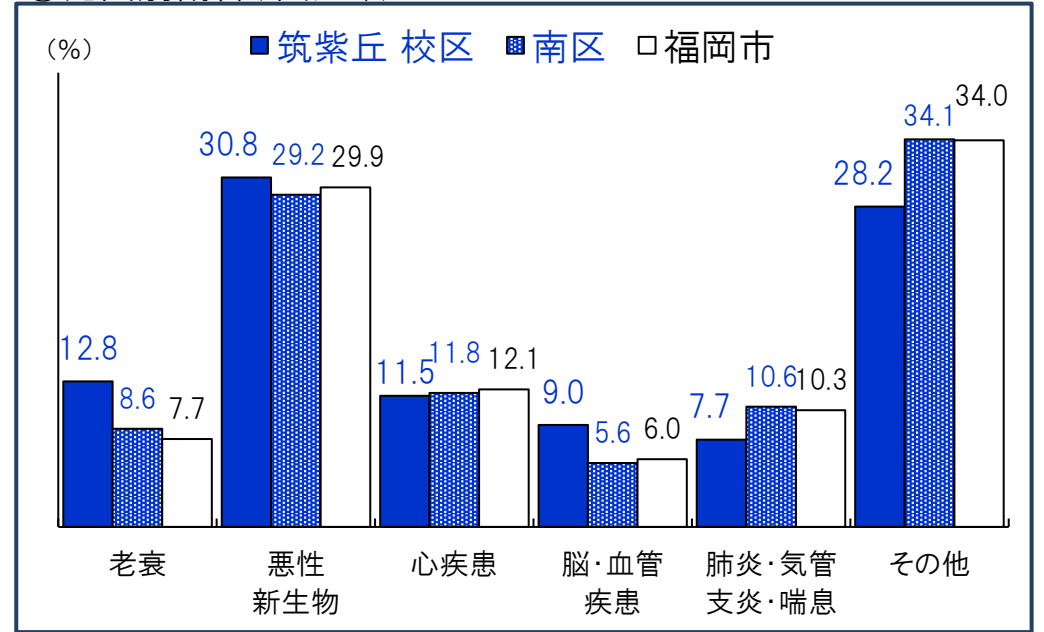
④人口千人あたり出生数の推移

	2005年 (平成17年)	2010年 (平成22年)	2015年 (平成27年)	2020年 (令和2年)	2022年 (令和4年)
筑紫丘 校区人口千人あたり出生数	6.4	5.2	6.6	7.4	6.2
南区人口千人あたり出生数	9.2	9.7	9.7	8.4	8.0
福岡市人口千人あたり出生数	9.3	9.9	10.1	8.6	7.9

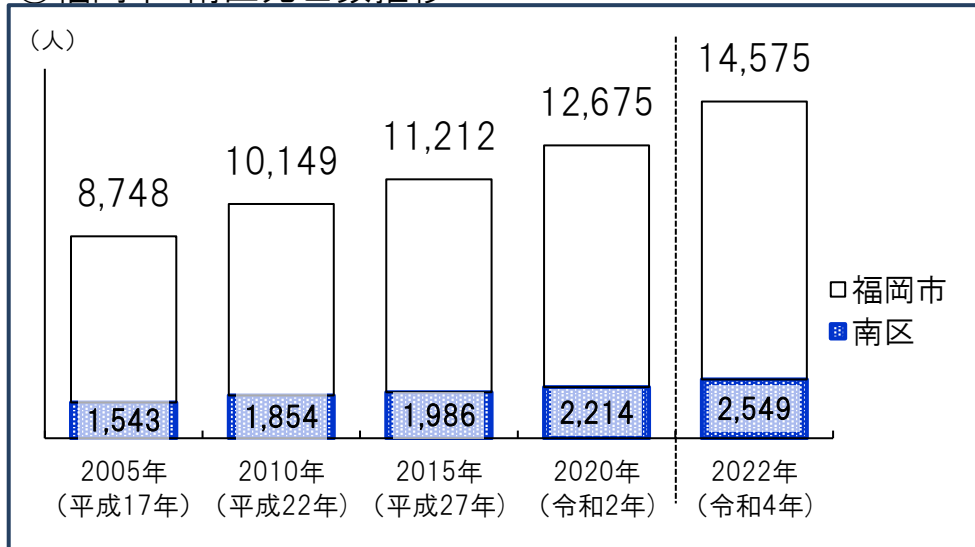
①校区の死亡数の推移



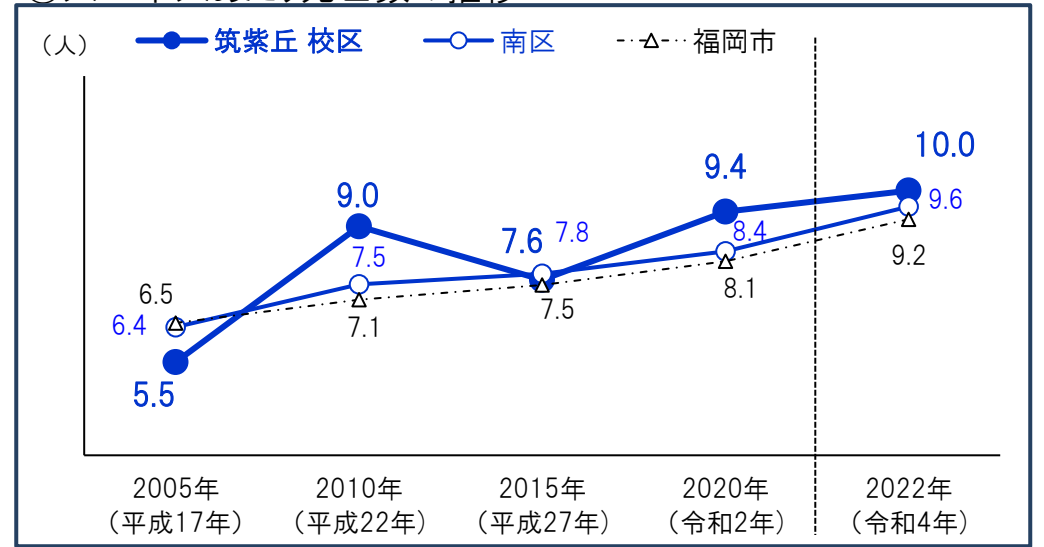
③死因別割合(令和3年)



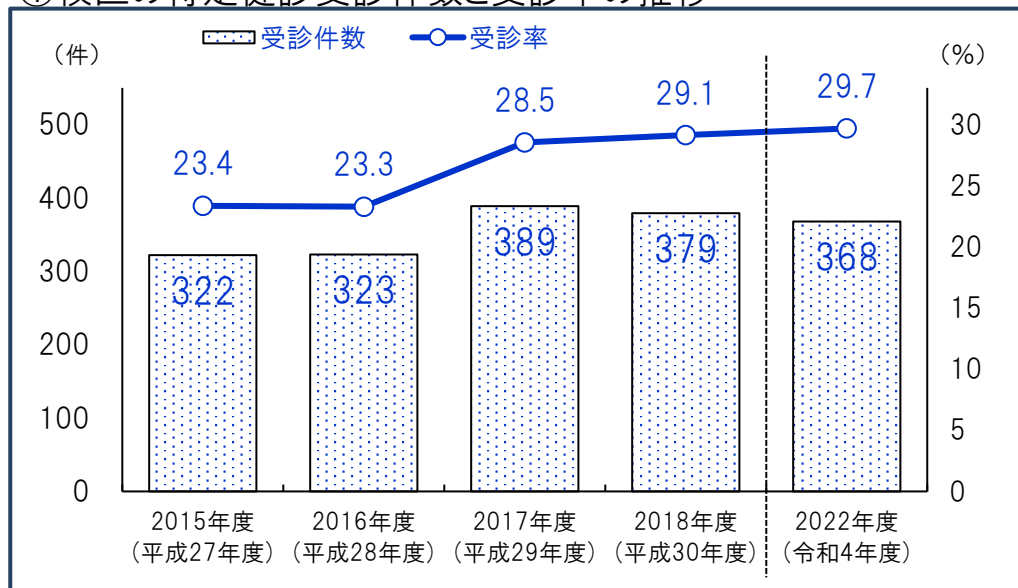
②福岡市・南区死亡数推移



④人口千人あたり死亡数の推移



①校区の特定健診受診件数と受診率の推移



受診件数は実績ベース

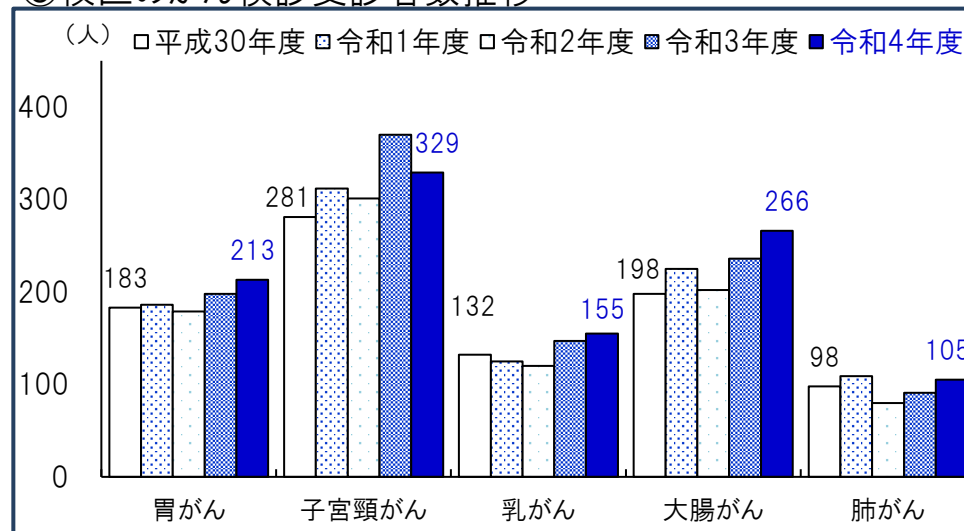
(人・件・%)

②特定健診受診状況

		2015年度 (平成27年度)	2016年度 (平成28年度)	2017年度 (平成29年度)	2018年度 (平成30年度)	2022年度 (令和4年度)
筑紫丘校区	対象者数	1,378	1,387	1,363	1,301	1,240
	受診件数	322	323	389	379	368
	受診率	23.4	23.3	28.5	29.1	29.7
南区	対象者数	40,274	39,555	38,307	36,749	36,055
	受診件数	8,916	9,289	9,941	10,310	9,872
	受診率	22.1	23.5	26.0	28.1	27.4
福岡市	対象者数	229,392	226,046	220,181	211,508	208,704
	受診件数	47,700	49,830	54,276	56,553	55,804
	受診率	20.8	22.0	24.7	26.7	26.7

*特定健診…メタボリックシンドロームに着目した生活習慣病予防のための健康診査で、その該当者及び予備群を減少させることを目的としています。対象…福岡市国民健康保険に加入している40歳～74歳の方。

③校区のがん検診受診者数推移



④がん検診受診者数

		2018年度 (平成30年度)	2019年度 (令和1年度)	2020年度 (令和2年度)	2021年度 (令和3年度)	2022年度 (令和4年度)
胃がん	筑紫丘校区	183	186	179	198	213
	南区	4,894	4,336	4,174	4,375	4,865
	福岡市	28,529	24,713	23,318	25,076	27,254
子宮頸がん	筑紫丘校区	281	312	301	370	329
	南区	7,967	8,077	7,648	9,057	8,374
	福岡市	48,048	49,504	47,894	55,642	51,752
乳がん	筑紫丘校区	132	125	120	147	155
	南区	3,182	3,308	2,767	3,629	3,620
	福岡市	18,980	19,396	16,358	21,291	21,219
大腸がん	筑紫丘校区	198	225	202	236	266
	南区	6,110	6,168	5,583	6,746	6,624
	福岡市	34,094	34,120	30,609	36,379	38,137
肺がん	筑紫丘校区	98	109	80	91	105
	南区	2,139	2,163	1,625	2,158	2,412
	福岡市	15,057	14,759	10,850	14,322	16,417

資料：福岡市保健福祉局

①校区の医療機関

No.	機関名	区分	診療科	所在地
1	医療法人恵光会原病院	病院	内科 心療内科 呼吸器科 消化器科 循環器科 整形外科 歯科 リハビリテーション科 小児歯科 歯科口腔外科	若久2-6-1
2	林クリニック	一般診療所	内科 外科 消化器内科	南大橋2-8-1
3	ひめの胃腸内科クリニック	一般診療所	内科 消化器内科 胃腸内科 漢方内科	大橋4-27-4
4	(医)大山小児科医院	一般診療所	小児科	大橋4-24-40
5	上田整形外科外科医院	一般診療所	外科 整形外科	大橋4-24-38
6	おおはらクリニック	一般診療所	内科 麻酔科 循環器内科	大橋4-21-3
7	医療法人田中レディースクリニック	一般診療所	産婦人科	大橋1-23-6
8	原村メンタルクリニック	一般診療所	心療内科 精神科 神経内科	大橋1-21-3-101
9	(医)たけや内科胃腸科医院	一般診療所	内科 心療内科 アレルギー科 消化器内科 呼吸器内科 糖尿病内科	大橋1-21-10
10	社会福祉法人恵光会 特別養護老人ホーム光の丘医務室	一般診療所	内科	若久団地9-1

②校区の福祉施設等

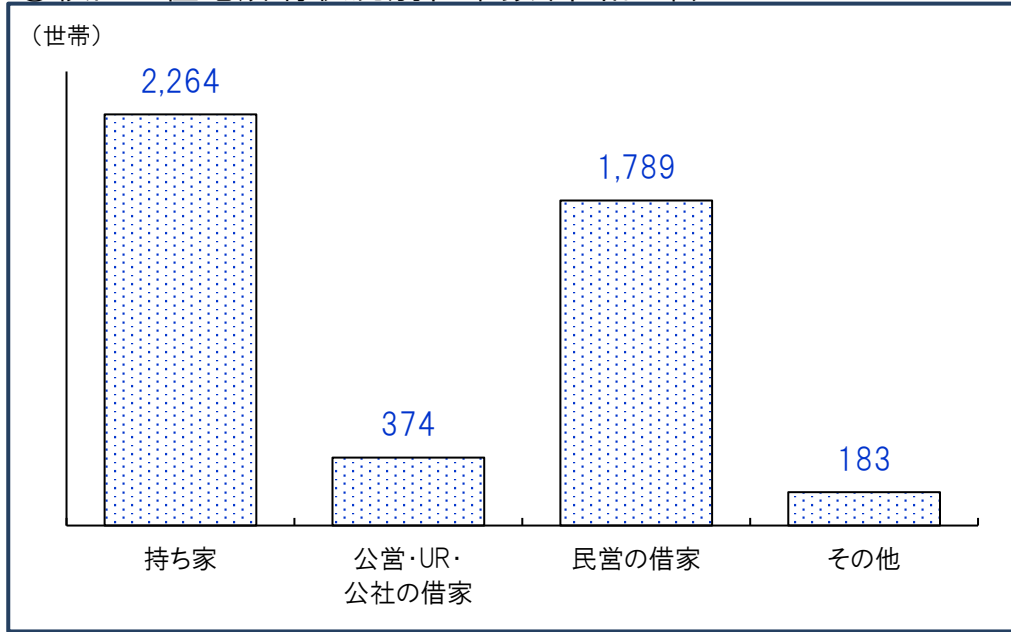
No.	施設名	種別	所在地
1	介護付有料老人ホームオーベル筑紫丘	介護付有料老人ホーム	筑紫丘1-21-9
2	ライフエイドわかひさ	介護付有料老人ホーム	若久2-4-8
3	グループホーム光の丘	認知症グループホーム	若久団地9-1
4	特別養護老人ホーム光の丘	特別養護老人ホーム	若久団地9-1
5	原病院介護老人保健施設花菖蒲	介護老人保健施設	若久2-6-1
6	ホームヘルパーステーションゆんた	障がい福祉サービス事業所	若久2-3-51
7	居宅介護サービスワンダフルライフ	障がい福祉サービス事業所	南大橋1-26-8
8	生活介護支援センター若久	障がい福祉サービス事業所	若久2-15-20
9	デイサービスほっとスペース	障がい福祉サービス事業所	南大橋2-2-11
10	福祉型障害児入所施設若久緑園	障がい福祉サービス事業所	若久2-3-51
11	ウイステリア大橋	障がい福祉サービス事業所	南大橋2-17-6
12	野風	障がい福祉サービス事業所	大橋4-18-9
13	障がい者グループホームつくしの丘	障がい福祉サービス事業所	筑紫丘2-22-7 大産筑紫丘ビル101
14	フィン大橋	障がい福祉サービス事業所	大橋1-20-19 朝日ビル大橋7階703

③いきいきセンターふくおか(福岡市地域包括支援センター)

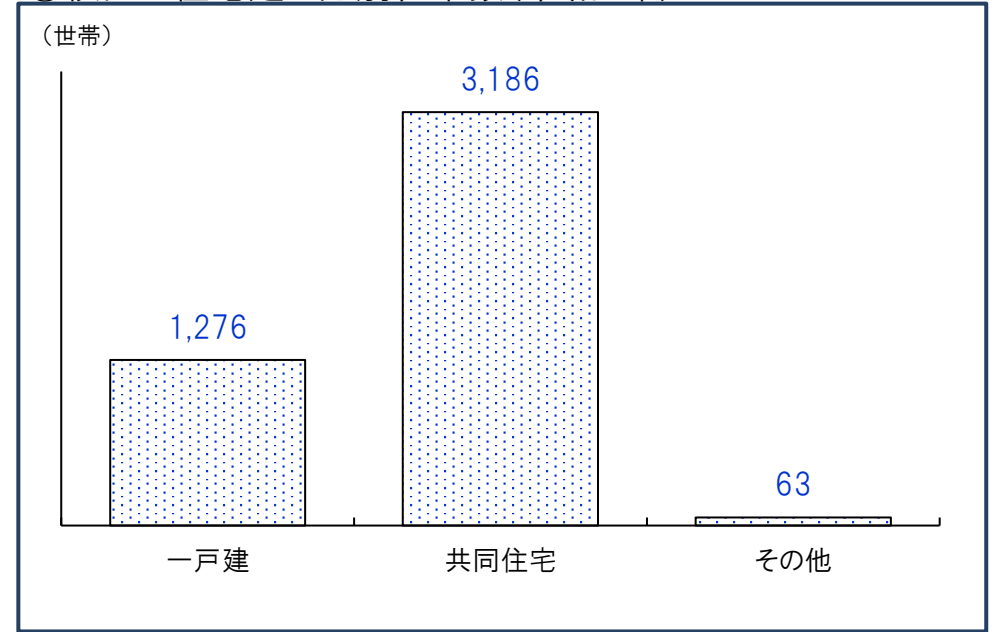
施設名	所在地(右図参照)	電話番号
いきいきセンターふくおか 南第10	若久2-1-1	555-2856



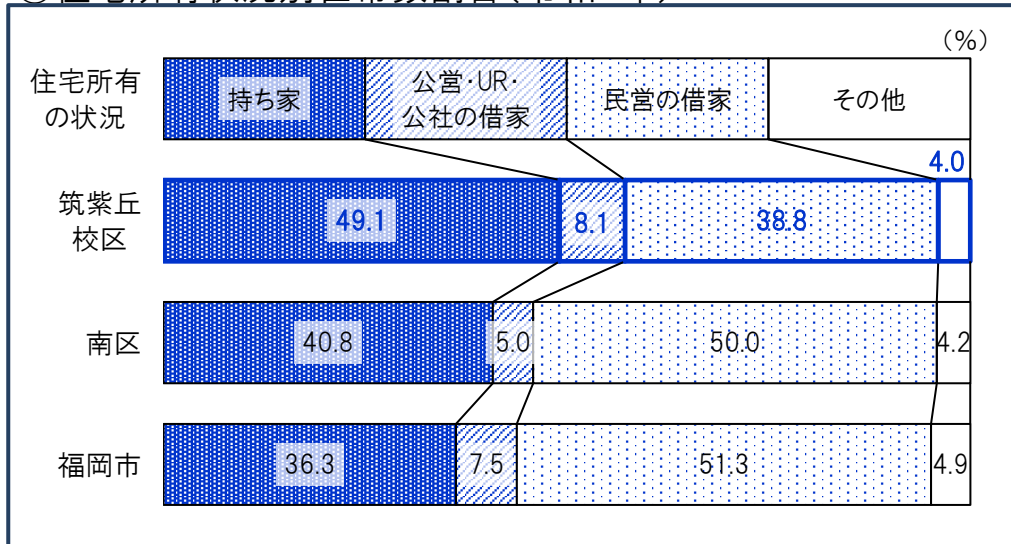
①校区の住宅所有状況別世帯数(令和2年)



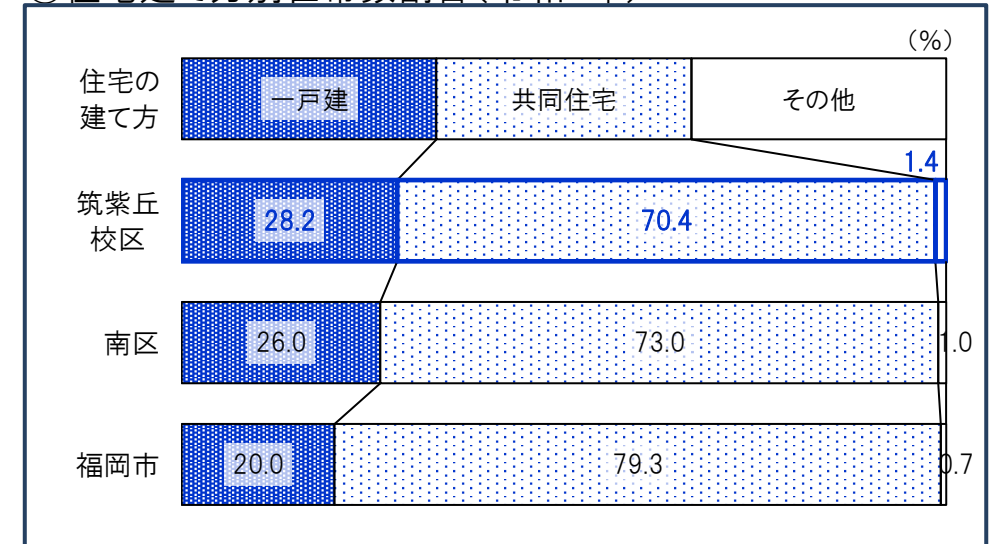
③校区の住宅建て方別世帯数(令和2年)



②住宅所有状況別世帯数割合(令和2年)



④住宅建て方別世帯数割合(令和2年)



①校区の産業大分類別従業者数・事業所数(令和3年)

産業分類	事業所数	従業者数(人)
農 林 漁 業	0	0
鉱業, 採石業砂利採取業	0	0
建 設 業	28	193
製 造 業	13	97
電 気 ・ ガ ス 業 熱 供 給 ・ 水 道 業	1	1
情 報 通 信 業	16	54
運 輸 便 業 郵 便 業	3	9
卸 売 業 小 金 融 業 保 険 業	172	1,164
不 動 産 業 物 品 賃 貸 業	93	339
学 術 研 究 , 専 門 業 技 術 サ ー ビ ス 業	55	275
宿 泊 業 , 飲 食 業 サ ー ビ ス 業	150	1,006
生 活 関 連 サ ー ビ ス 業 娯 楽 業	101	608
教 育 , 学 習 業 支 援 業	53	860
医 療 , 福 祉	100	1,453
複 合 サ ー ビ ス	1	8
サ ー ビ ス 業 (他)	20	123
公 務	0	0

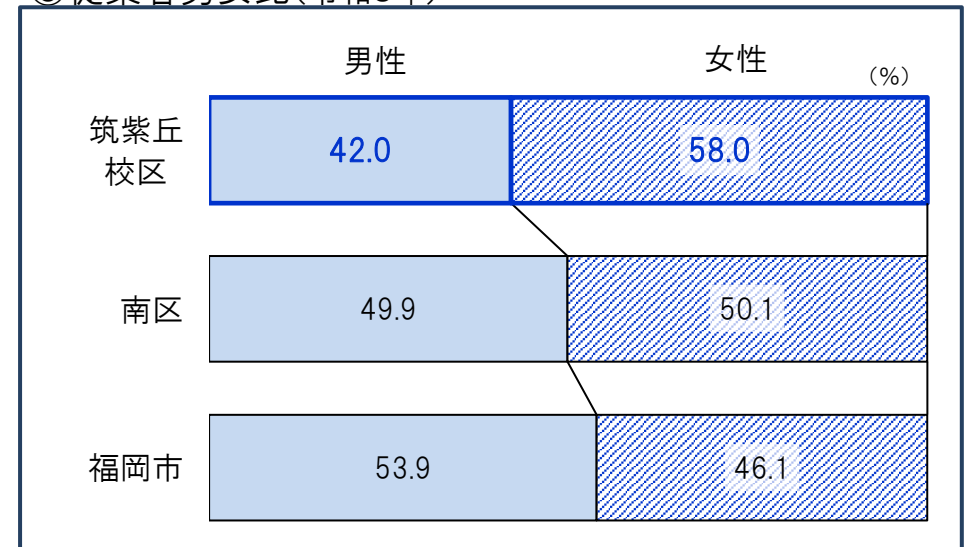
*「従業者」とは、校区在住・非在住に関わらず校区内の事業所で従業している人です。

②事業所・男女別従業者数(令和3年) (人)

	事業所 総数	従業者 総数	性別	
			男性	女性
筑紫丘 校区	816	6,318	2,642	3,642
南区	8,611	79,621	39,616	39,768
福岡市	75,779	967,803	518,394	442,569

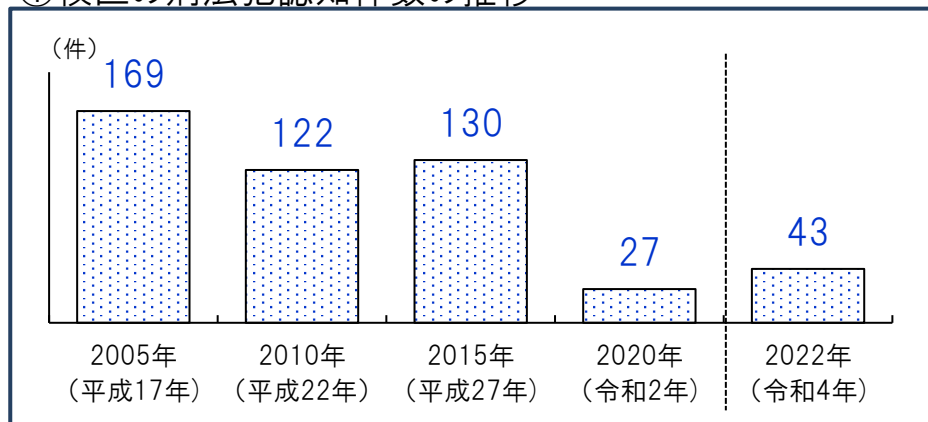
*従業者総数は性別不詳含む

③従業者男女比(令和3年)

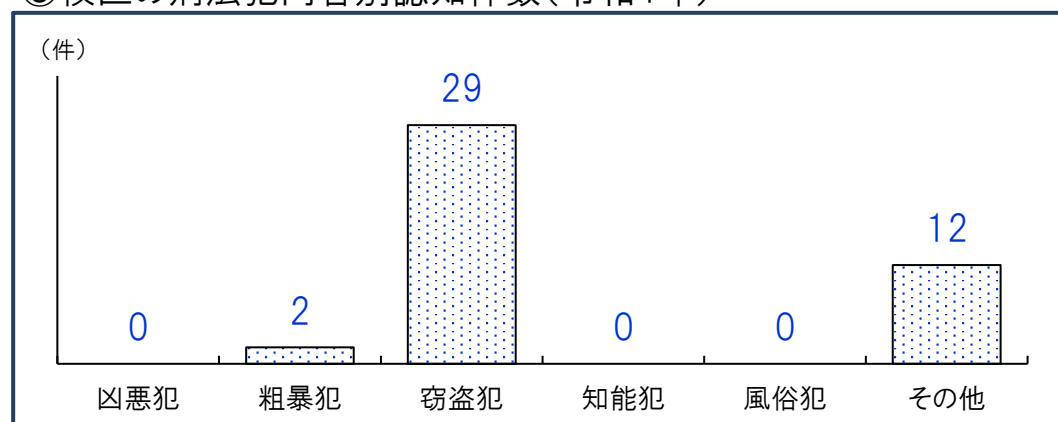


*不詳除く割合

①校区の刑法犯認知件数の推移



③校区の刑法犯内容別認知件数(令和4年)



②人口千人あたり刑法犯認知件数(計・推移) (件)

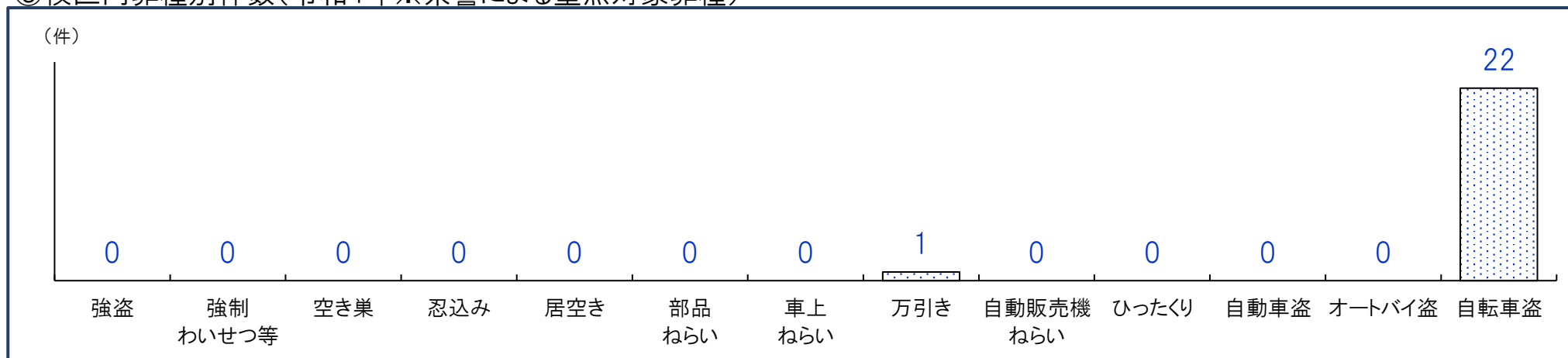
	2005年 (平成17年)	2010年 (平成22年)	2015年 (平成27年)	2020年 (令和2年)	2022年 (令和4年)
筑紫丘 校区	18.1	13.4	15.0	2.8	4.3
南区	21.0	15.0	11.1	4.2	4.8
福岡市	27.6	19.6	13.4	6.9	7.3

④人口千人あたり刑法犯認知件数(内容別・令和4年) (件)

	凶悪犯	粗暴犯	窃盗犯	知能犯	風俗犯	その他
筑紫丘 校区	0.00	0.20	2.92	0.00	0.00	1.21
南区	0.02	0.43	3.49	0.10	0.03	0.73
福岡市	0.04	0.68	5.25	0.27	0.09	0.93

*凶悪犯…殺人・強盗・放火・強姦、粗暴犯…暴行・脅迫・恐喝等、窃盗犯…空き巣・自転車盗・車上ねらい等、知能犯…詐欺・横領・通貨偽造等、風俗犯…賭博・強制わいせつ・公然わいせつ等、その他…占有離脱物横領・器物損壊等

⑤校区内罪種別件数(令和4年※県警による重点対象罪種)



重点対象罪種…県下で特に発生件数が多く、市民の体感治安に大きく影響する街頭犯罪を中心とした罪種

筑紫丘 校区 自治協議会

事務局・筑紫丘公民館内

筑紫丘2-22-15

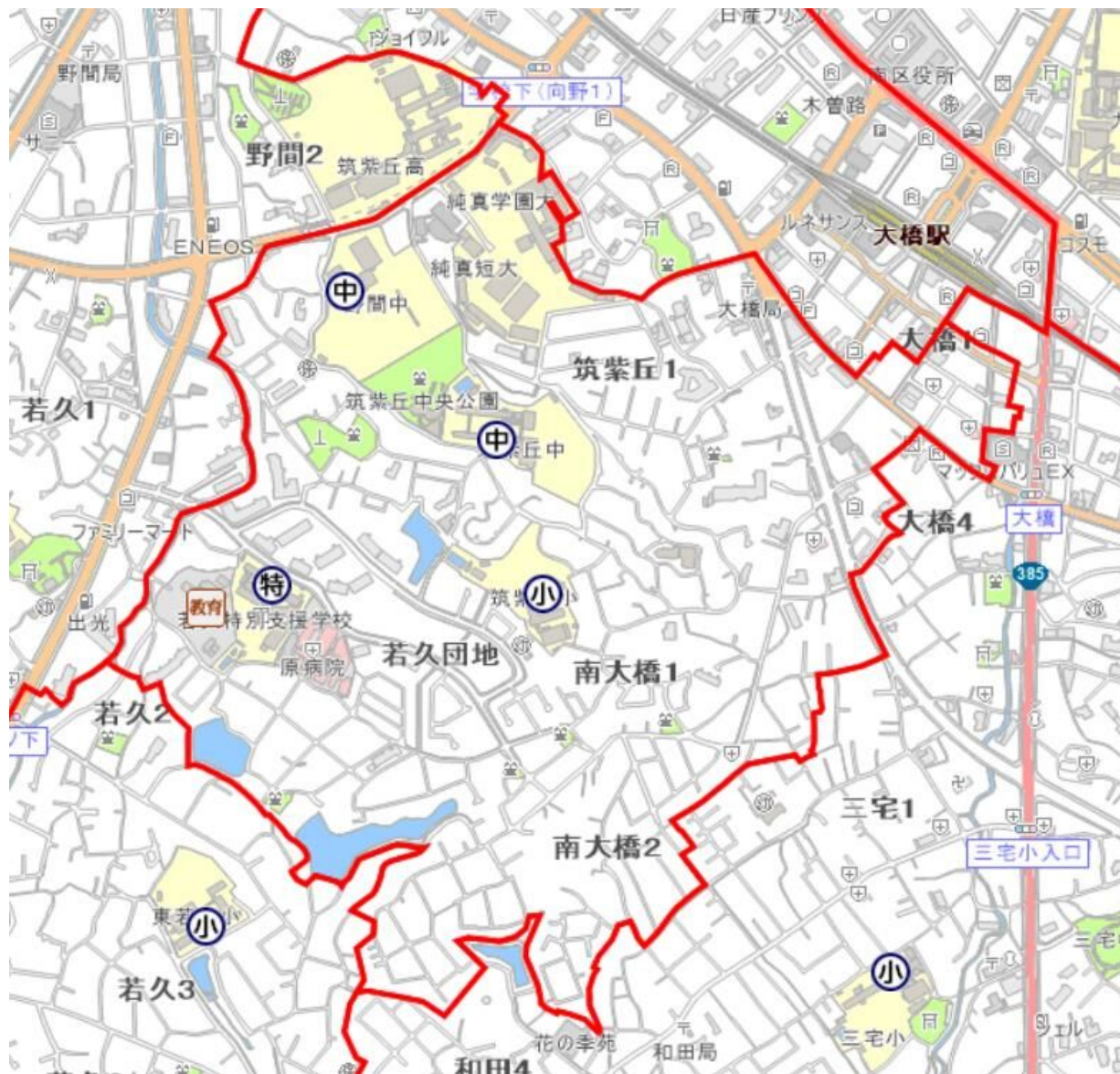
電話:092-512-6477

構成団体

1 筑紫丘1丁目自治会	13 健康推進部
2 筑紫丘2丁目自治会	14 男女共同参画部
3 若久団地自治会	15 防災・防犯部
4 大橋1・4丁目自治会	16 子ども会育成連合会
5 南大橋1区自治会	17 文化部
6 南大橋2区自治会	18 シニアクラブ連合会
7 若久2丁目1区自治会	19 人権尊重推進協議会
8 交通安全推進委員会	20 民生委員・児童委員協議会
9 広報部	21 社会福祉協議会
10 体育振興会	22 筑紫丘小学校PTA
11 青少年育成会	23 筑紫丘中学校PTA
12 リサイクル推進部	

その他の協力団体

筑紫丘公民館
 筑紫丘中学校
 筑紫丘小学校



①自治協議会の主要行事

時期	行事	時期	行事
10月	体育祭(隔年)	1月	新春のつどい
11月	文化祭		

③校区の交流サロン

名称	活動日時・場所	活動内容・特色等
サロンちくしがおか	第2月曜 10:00~12:00 公民館、グランヒルズ大橋、 若久2丁目菖蒲公園、団地集会所	健康体操、健康チェック、講話、レク、スポーツ、歌唱。鑑賞、茶話会

②自治協議会の事業内容

事業項目	事業内容
安全・安心	①交通安全 スクールガード活動、青バト講習会 ②防災 防災講習会、救急救命講座 ③防犯 防犯講習会、夜間パトロール
子ども	④子どもの健全育成・非行防止 グラウンドゴルフ大会、逃走中(鬼ごっこ)、文化祭、もちつき大会
環境	⑤環境美化 環境研修会 ⑥ゴミ減量・リサイクル推進 雑紙資源回収活動、リサイクル ポスター展
健康	⑦健康づくり 健康フェスティバル、健康フェア、研修バスハイク ⑧献血 集団献血
スポーツ	⑨スポーツ・レクリエーション 壮年ソフトボール大会、婦人バレーボール大会、親善レクリエーション大会
男女共同参画	⑩男女共同参画 絵本フェスタ、ぴよんぴよんまつり(子ども向け)、母子巡回健康相談
その他の 公益的事業	◆ロビーコンサート ◆敬老祝品配布 ◆広報紙の発行(年5回) 他

④校区の子育て交流サロン・育児サークル等

名称	活動日時	場所
子育て交流サロン ひよっこ広場	第3金曜 10:30~12:00	筑紫丘公民館
育児サークル ぴよんぴよんクラブ	第2金曜 10:00~12:00	筑紫丘公民館

公民館

筑紫丘 公民館	所在地：筑紫丘2-22-15	電話：092-512-6477	FAX:092-512-6480
	公民館情報： https://gakushu.city.fukuoka.lg.jp/center/detail/52dd6110-6df7-4cc2-8759-c8259ec995a5		ブログ： http://chikushigaokakoumin.blogspot.com

①校区の公共施設・学校等

No.	名称	所在地
1	筑紫丘小学校	南大橋1-13-1
2	筑紫丘中学校	筑紫丘2-28-1
3	筑紫丘幼稚園	若久団地42
4	純真の丘保育園(小規模保育事業所)	筑紫丘1-3-1
5	みらい保育園(保育所)	筑紫丘2-12-1
6	こどもの園純真(保育所)	南大橋1-5-13
7	純真高等学校	筑紫丘1-1-1
8	若久特別支援学校	若久2-3-13
9	純真学園大学	筑紫丘1-1-1
10	純真短期大学	筑紫丘1-1-1
11	福岡大橋郵便局	筑紫丘1-23-28
12	いきいきセンターふくおか南第10(地域包括支援センター)	若久2-1-1

②校区の公園

No.	名称	種別・面積	所在地
1	筑紫丘中央公園	近隣・10,611㎡	筑紫丘2-5-68
2	筑紫丘公園	街区・2,357㎡	筑紫丘2-21-1
3	若久菖蒲公園	街区・1,223㎡	若久2-231
4	若久団地北公園	街区・3,179㎡	若久団地1-33
5	若久団地南公園	街区・2,124㎡	若久団地1-50
6	南大橋1号公園	幼児・630㎡	南大橋1-1162-1
7	南大橋2号公園	幼児・348㎡	南大橋1-1246-19
8	南大橋3号公園	幼児・486㎡	南大橋1-1246-14 外
9	大橋2号公園	幼児・263㎡	大橋1-219
10	大橋3号公園	幼児・252㎡	大橋4-1203-8
11	南大橋1号公園	都市緑地・133㎡	南大橋1-1157-12

校区内避難所等

			浸水	土砂	高潮	津波	地震
12	野間中学校 筑紫丘2丁目2-1 542-6388	収容地区	○	○	○	○	○
15	筑紫丘中学校 筑紫丘2丁目28-1 541-4831	収容地区	○	○	○	○	○
16	筑紫丘小学校 南大橋1丁目13-1 551-1572	収容地区	○	○	○	○	○
12	筑紫丘公民館 筑紫丘2丁目22-15 512-6477	一時	○	○	○	○	○
8	筑紫丘中央公園 筑紫丘2丁目	地区	○	○	○	○	○
3	恵光会原病院 若久2丁目6-1 551-2431	病院					

凡例(災害種別毎の指定緊急避難場所・指定避難所の指定)

- : 使用可
- ②: 2階以上使用可(学校は、校舎2階以上)
- ③: 3階以上使用可(学校は、校舎3階以上)
- ×: 使用不可

凡例

- 区境
- 校区境
- 公園
- 広域避難場所
- アンダーパス
- 区役所
- 消防署(出張所)
- 警察署・交番
- 学校
- 病院
- サイレン
- 避難場所
- 一時避難所
- 収容避難所

