

美野島地区 データ集



目

地区の概要

- 1 地区の概要・位置 ----- (1)

人口・世帯数

- 2 人口・世帯数 ----- (2)
- 3 人口の構成 ----- (3)
- 4 高齢者・6歳未満の子どものいる世帯 ----- (4)
- 5 小学校児童数の推移 ----- (5)
- 6 労働力人口 ----- (6)
- 7 転出・転入者の状況 ----- (7)

福祉と健康

- 8 出生数と出生率 ----- (8)
- 9 死亡数と死亡率 ----- (9)
- 10 健(検)診受診状況 ----- (10)
- 11 医療・福祉施設等 ----- (11)

次

その他のデータ

- 12 住宅の所有・種類 ----- (12)
- 13 事業所・従業者数 ----- (13)
- 14 犯罪発生件数 ----- (14)

地域の団体と活動

- 15 自治協議会の関連団体 ----- (15)
- 16 自治協議会活動・その他地区内活動 ----- (16)

施設等の位置・マップ

- 17 施設・公園・文化財等 ----- (17)
- 18 防災マップ ----- (18)

美野島 地区の概要



美野島地区は、西側を那珂川が流れ、東側をJR鹿児島本線が走り、中心を東西に百年橋通りが通っています。

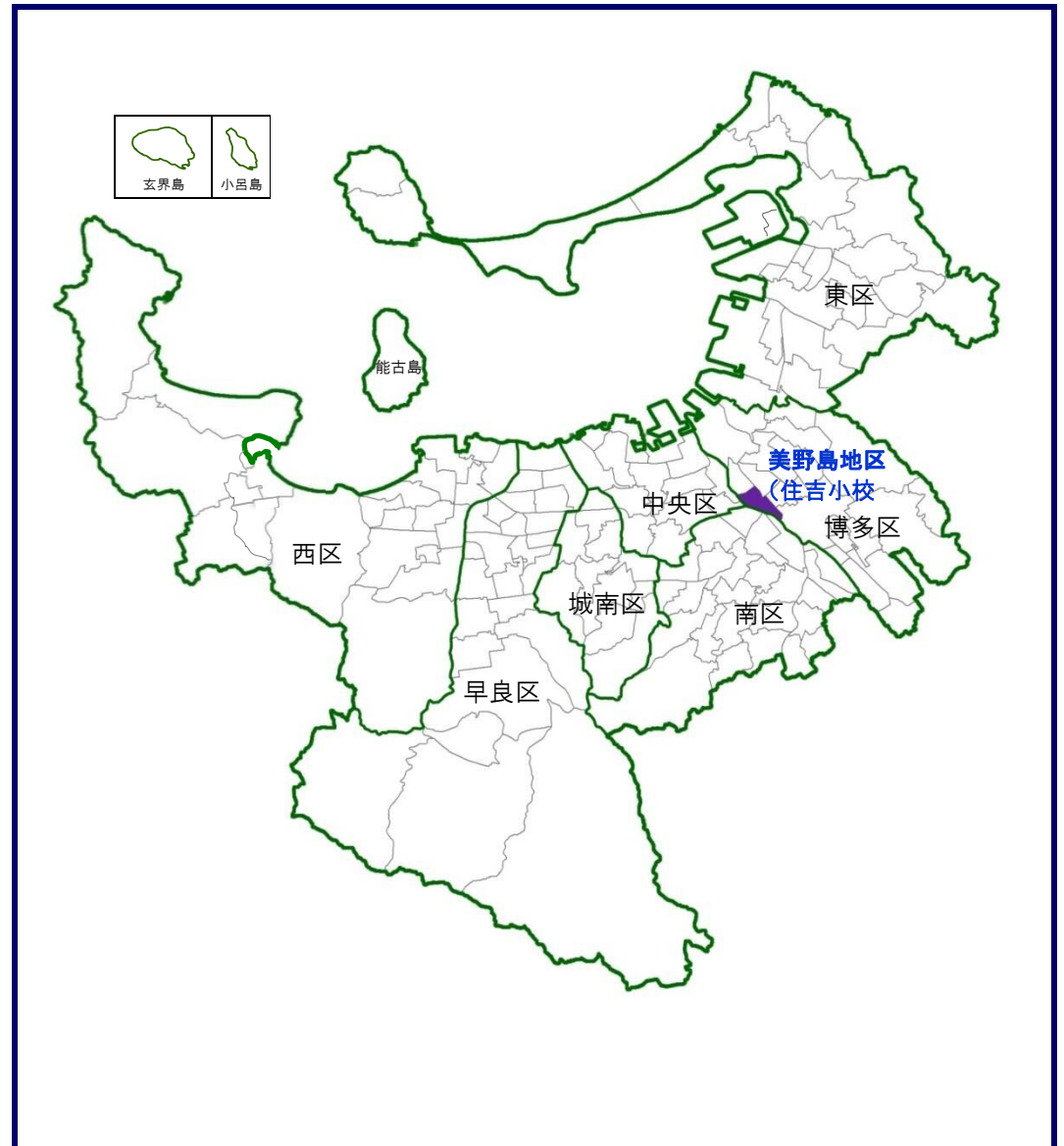
美野島の歴史は古く、文献で最も古いのが8世紀前半、万葉集上巻で詠ったのが、那珂郡伊知郷蓑島(みのしま)の建部牛麻呂という方と収録されています。

また、江戸時代に住吉神社へ奉納された、室町時代の博多を描いた絵馬には、島だった蓑島(美野島)が描かれており、先人はこの地に田畑を作り、そこへ職人が集まり、博多織など様々な工場が建ち、人口が増加し、商店が増え元祖博多の台所といわれた商店街で賑わい、美野島という町が形成されました。

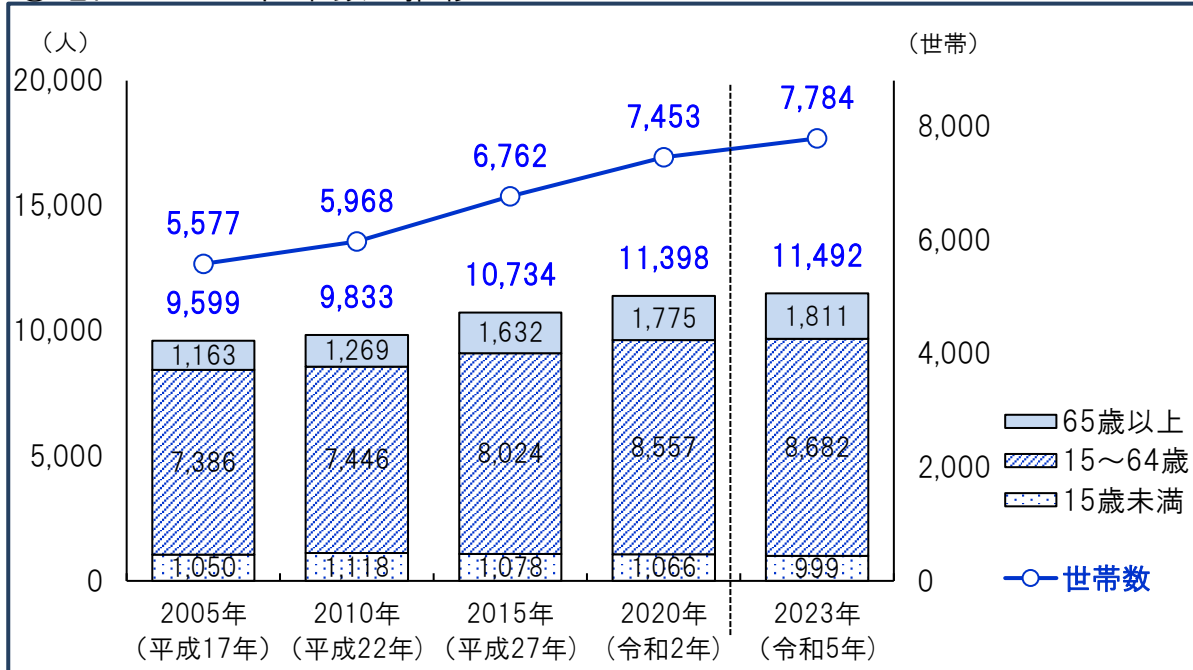
平成27年4月には、美野島小学校跡地に、小中連携教育を行う「福岡市立住吉小・中学校」が開校し、素晴らしい教育環境になりました。

近年は交通の利便性などから、大型の集合住宅やワンルームの賃貸住宅建設が続いており、人口・世帯数ともに増加傾向です。

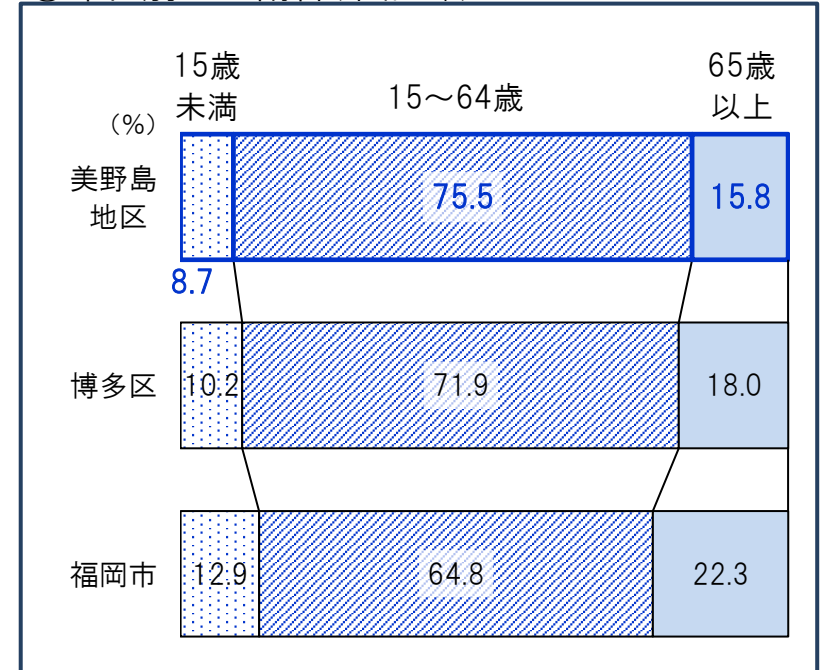
美野島 地区の位置



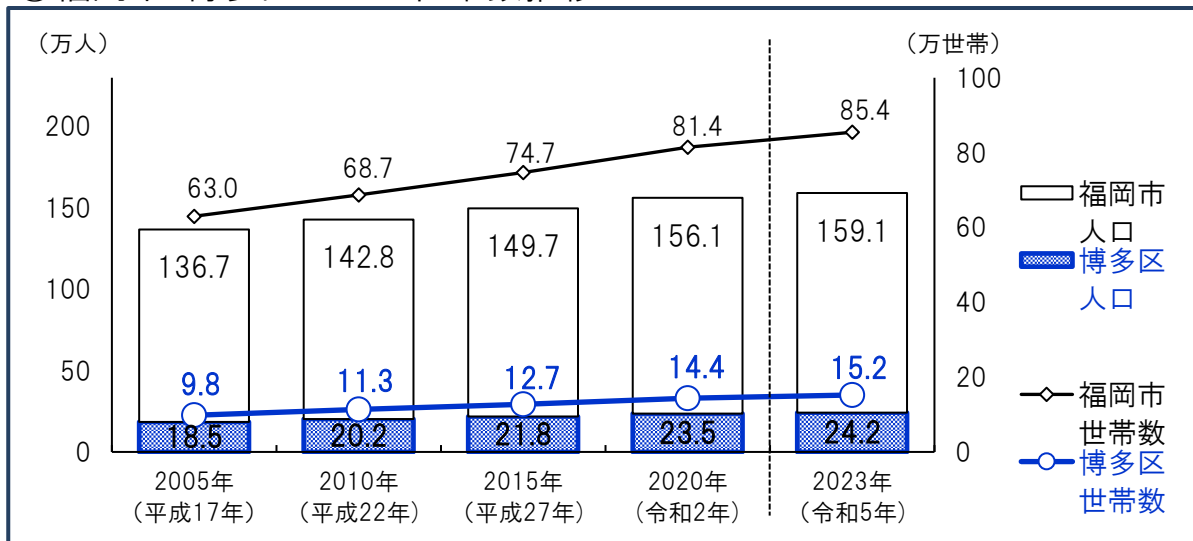
①地区の人口・世帯数の推移



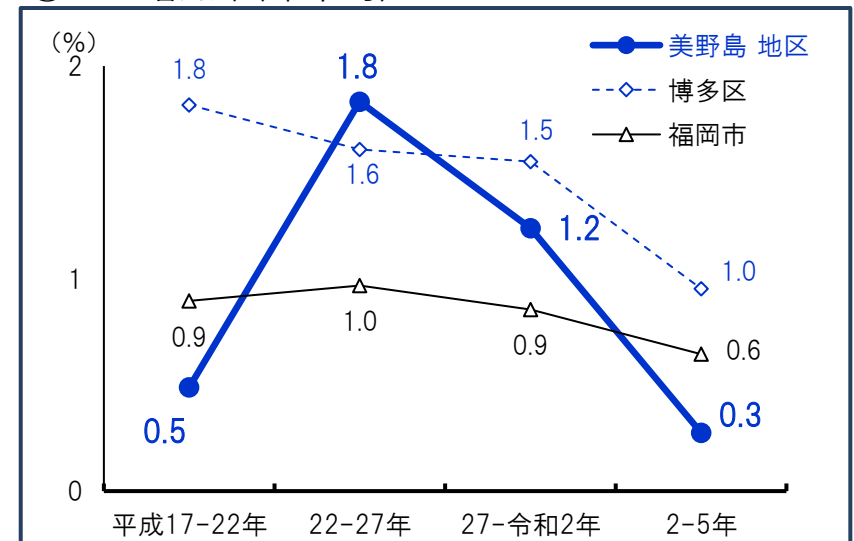
③年代別人口割合(令和5年)



②福岡市・博多区 人口と世帯数推移




④人口増加率(年平均)



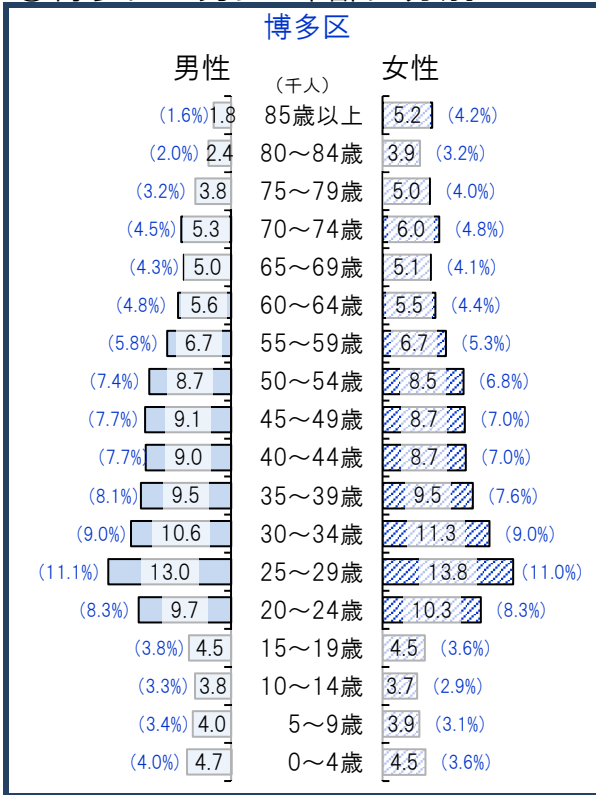
資料:福岡市住民基本台帳(各年9月末時点・地区は日本人のみ・平成27年以降の市・区は外国人含む)*住民票未登録者を含まないため国勢調査人口より少ない値となっています。

①地区の男女・年齢区分別人口(令和5年)



()内は割合

②博多区の男女・年齢区分別人口



④高齢化の状況

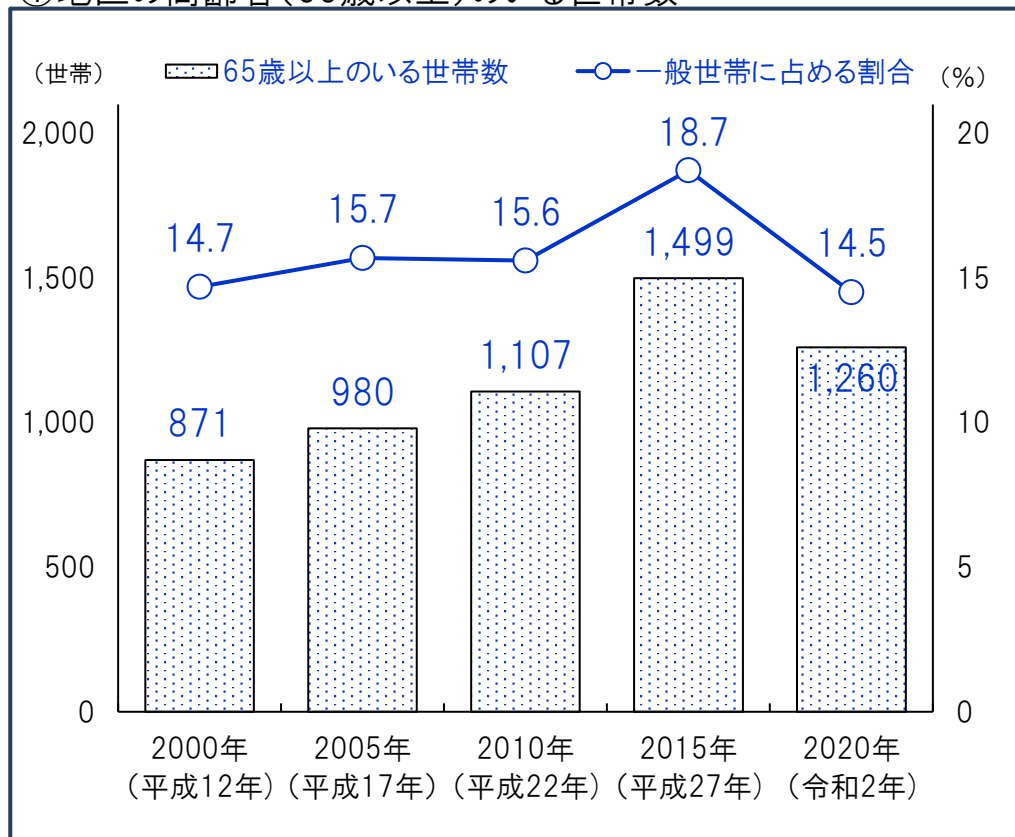
65歳以上人口割合(%)	
美野島 地区	15.8
博 多 区	18.0
福 岡 市	22.3
75歳以上人口割合(%)	
美野島 地区	7.5
博 多 区	9.2
福 岡 市	11.5

⑤人口男女比

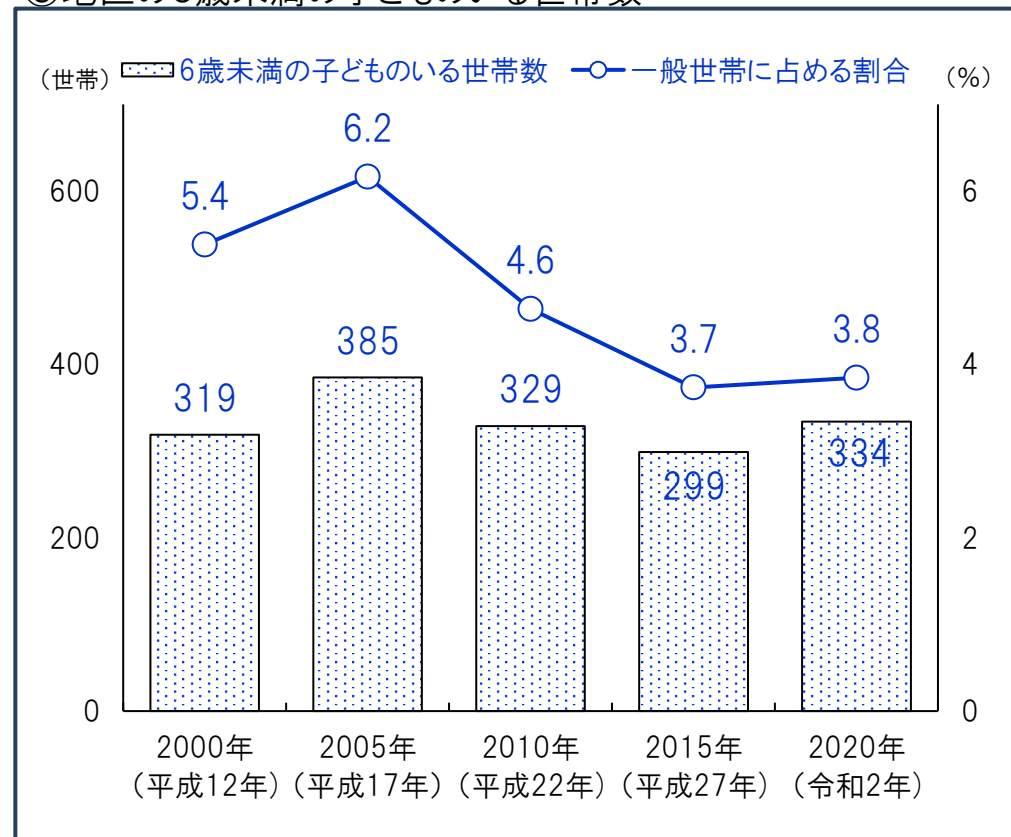
	男性 (%)	女性 (%)
美野島 地区	48.4	51.6
博多区	48.4	51.6
福岡市	47.4	52.6

資料:福岡市住民基本台帳(9月末時点・地区は日本人のみ)

①地区の高齢者(65歳以上)のいる世帯数



③地区の6歳未満の子どものいる世帯数



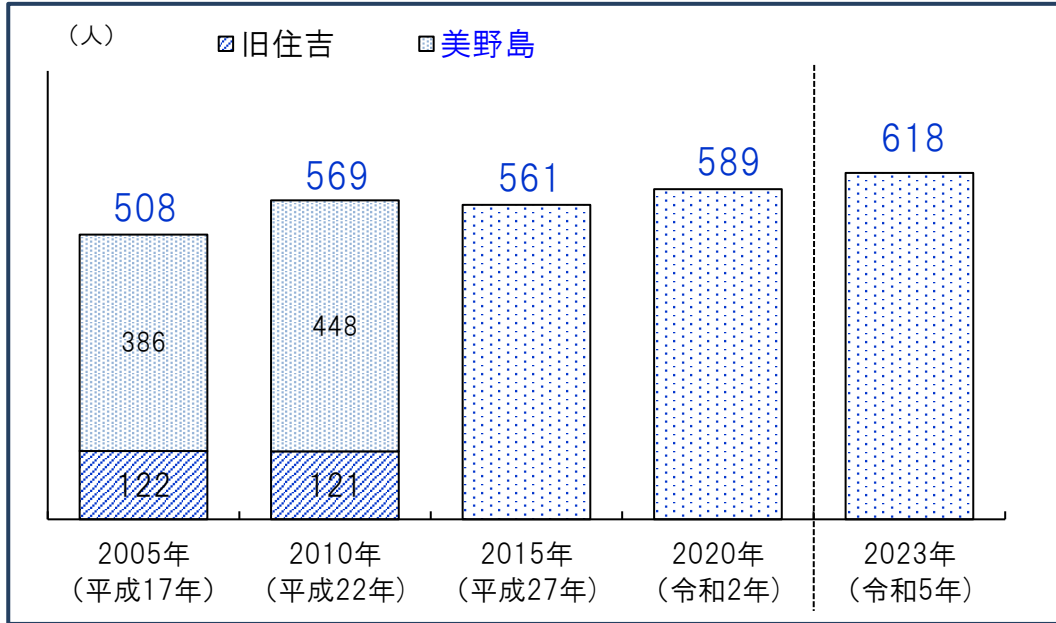
②高齢者(65歳以上)のいる世帯割合(2020年)

	65歳以上のいる世帯総数	65歳以上のみの世帯	ともに65歳以上夫婦のみ世帯	65歳以上1人暮らし世帯
美野島 地区	14.5%	9.1%	2.8%	5.9%
博多区	18.4%	12.1%	3.8%	7.9%
福岡市	26.9%	17.2%	6.7%	9.8%

④6歳未満の子どものいる世帯割合推移

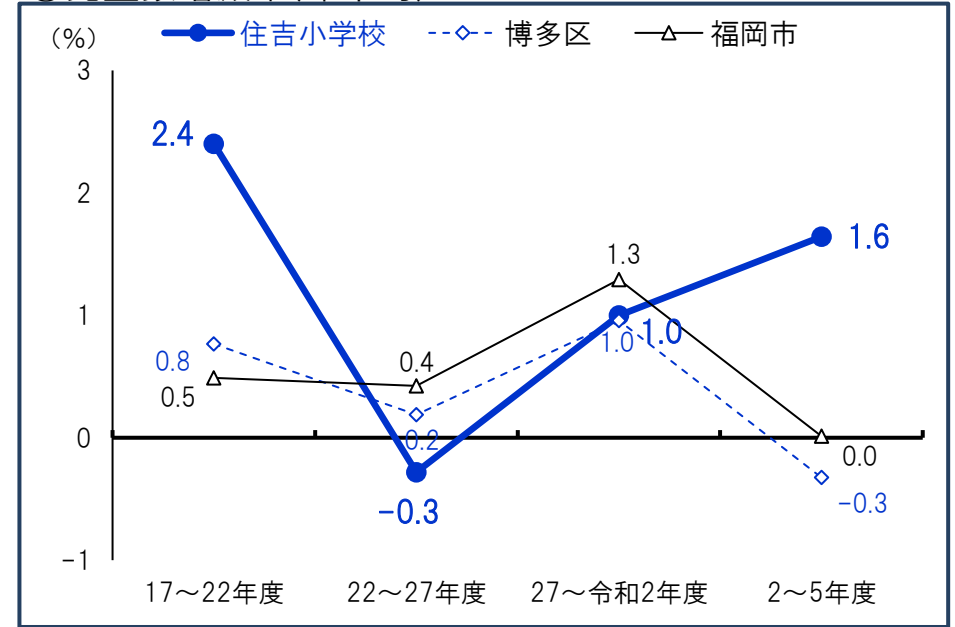
	2000年 (平成12年)	2005年 (平成17年)	2010年 (平成22年)	2015年 (平成27年)	2020年 (令和2年)
美野島 地区	5.4%	6.2%	4.6%	3.7%	3.8%
博多区	8.1%	7.7%	6.0%	5.5%	5.6%
福岡市	9.7%	9.2%	8.5%	8.3%	7.5%

①住吉小学校 児童数推移



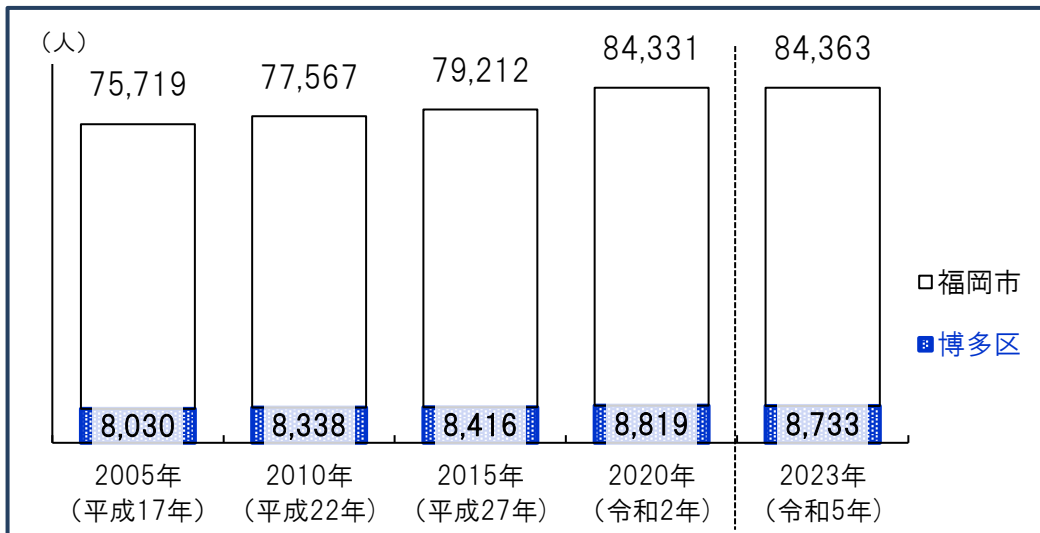
※2015年(平成27年)以降は現在の住吉小学校の児童数です。

③児童数増減率(年平均)

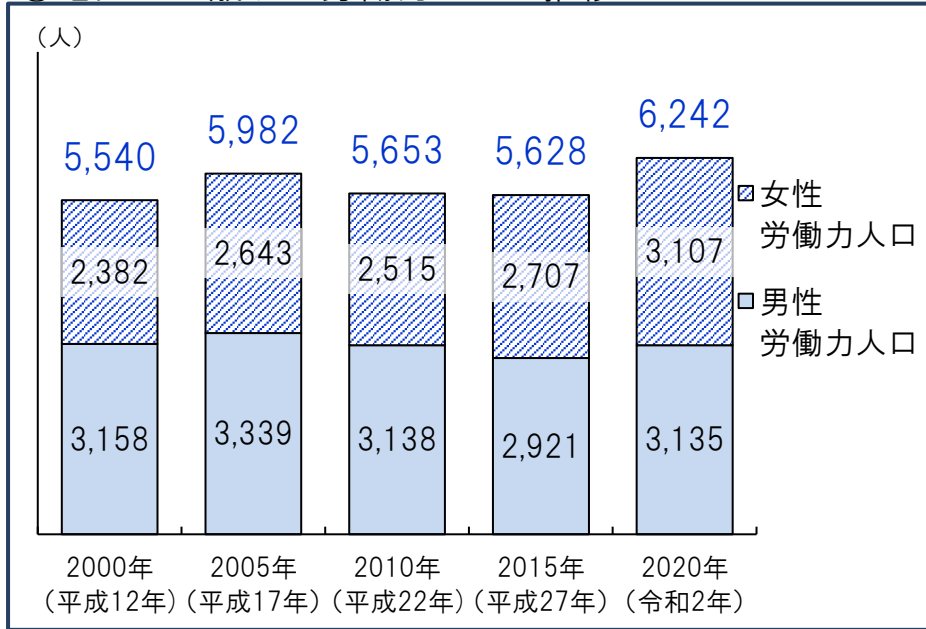


*このデータは現在の住吉小校区全体値です。

②福岡市・博多区小学校 児童数推移

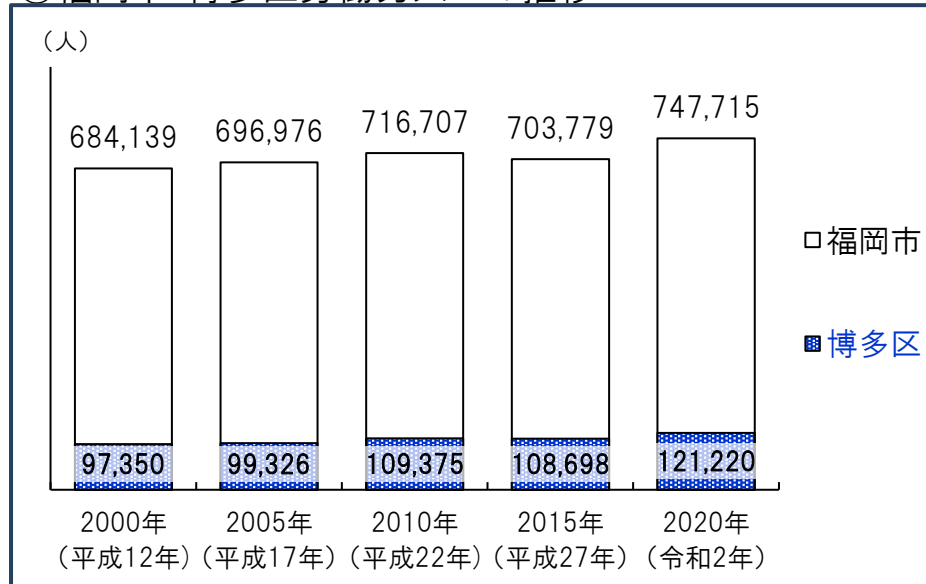


①地区の15歳以上労働力人口の推移



*労働力人口…15歳以上の人口のうち、就業者(休業者を含む)と求職中の失業者の合計

②福岡市・博多区労働力人口の推移

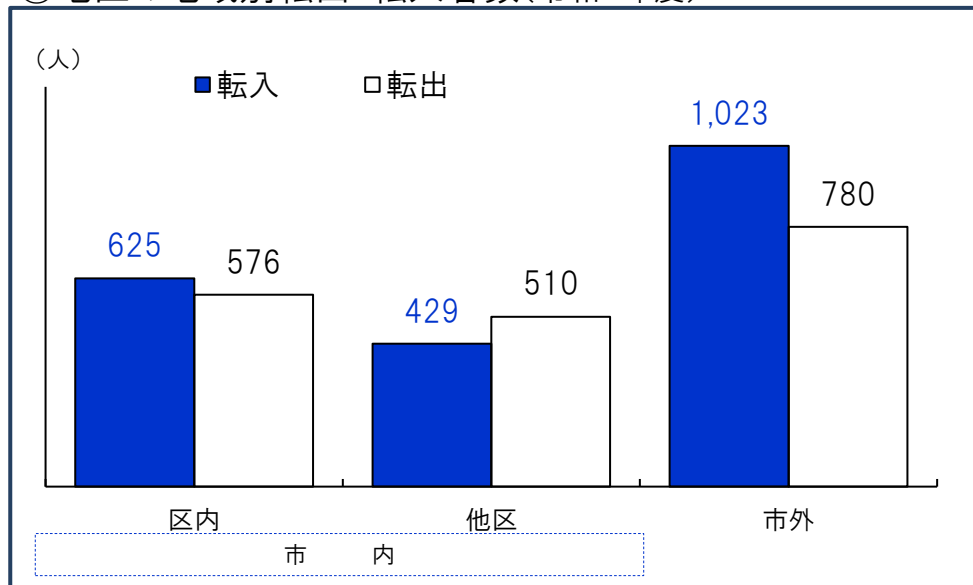


③15歳以上労働力人口と労働力率(令和2年)

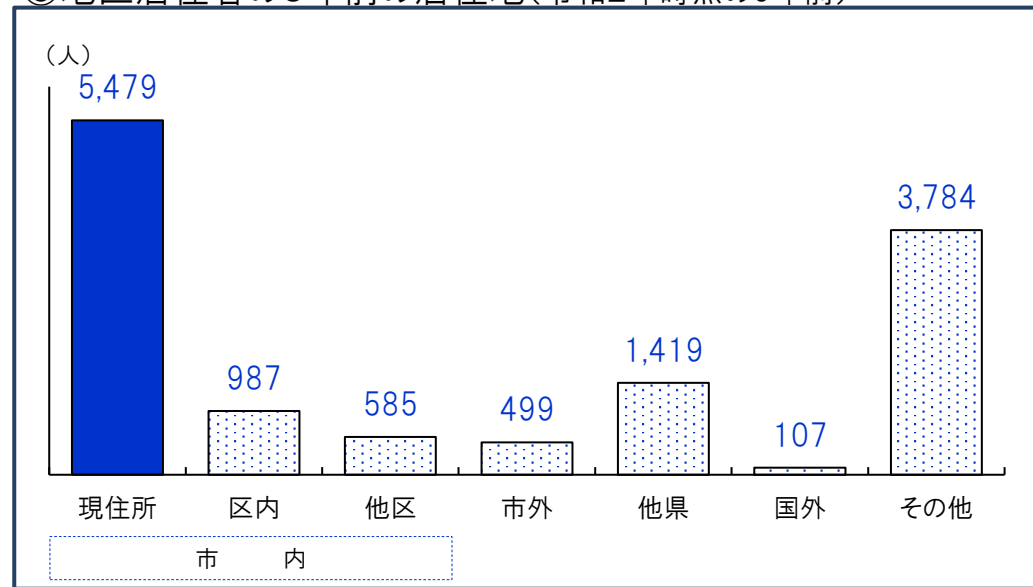
	15歳以上人口(人)	労働力人口(人)	労働力率(%)
美野島 地区	10,081	6,242	76.1
男性	4,775	3,135	82.2
女性	5,306	3,107	70.8
博多区	204,752	121,220	72.2
男性	97,708	62,781	80.3
女性	107,044	58,439	65.1
福岡市	1,329,228	747,715	65.5
男性	616,015	386,824	74.4
女性	713,213	360,891	58.0

労働力率…15歳以上人口に占める「労働力人口」の割合
*労働力状態「不詳」を除いた割合

①地区の地域別転出・転入者数(令和4年度)



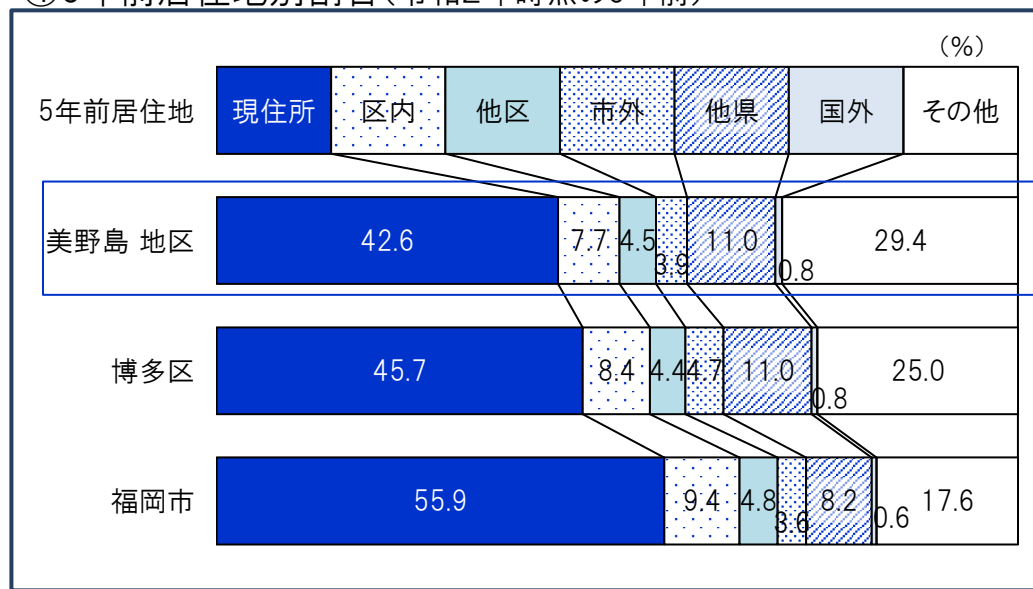
③地区居住者の5年前の居住地(令和2年時点の5年前)



②転入者数合計と割合(令和4年度)

	転入者計		転入者内訳(%)		
	(人)	人口比	区内	他区	市外
美野島 地区	2,077	18.0%	30.1	20.7	49.3
うち市外	1,023	8.8%			
博多区	40,589	17.0%	25.8	18.7	55.5
うち市外	22,541	9.5%			
福岡市	188,909	12.0%	31.3	20.9	47.8
うち市外	90,283	5.7%			

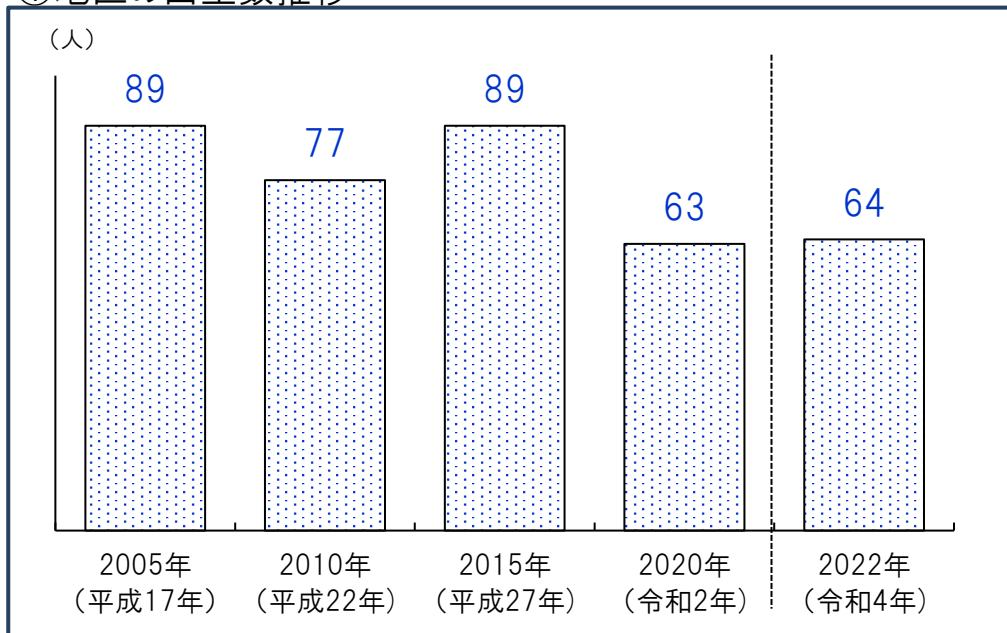
④5年前居住地別割合(令和2年時点の5年前)



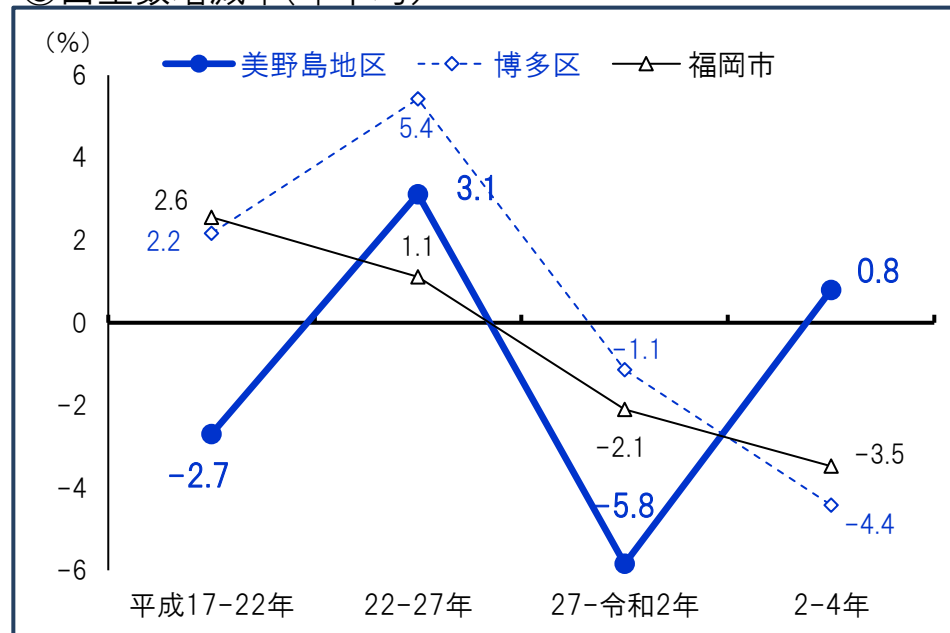
*5年前居住地「その他」は5年内出生者、不詳等

資料:①②福岡市住民基本台帳、③④国勢調査(総務省)

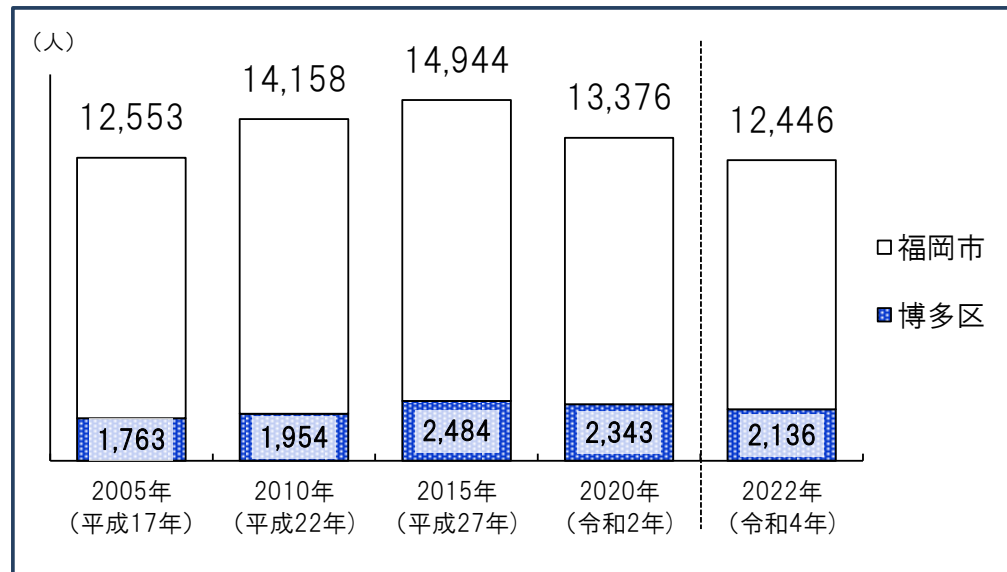
①地区の出生数推移



③出生数増減率(年平均)



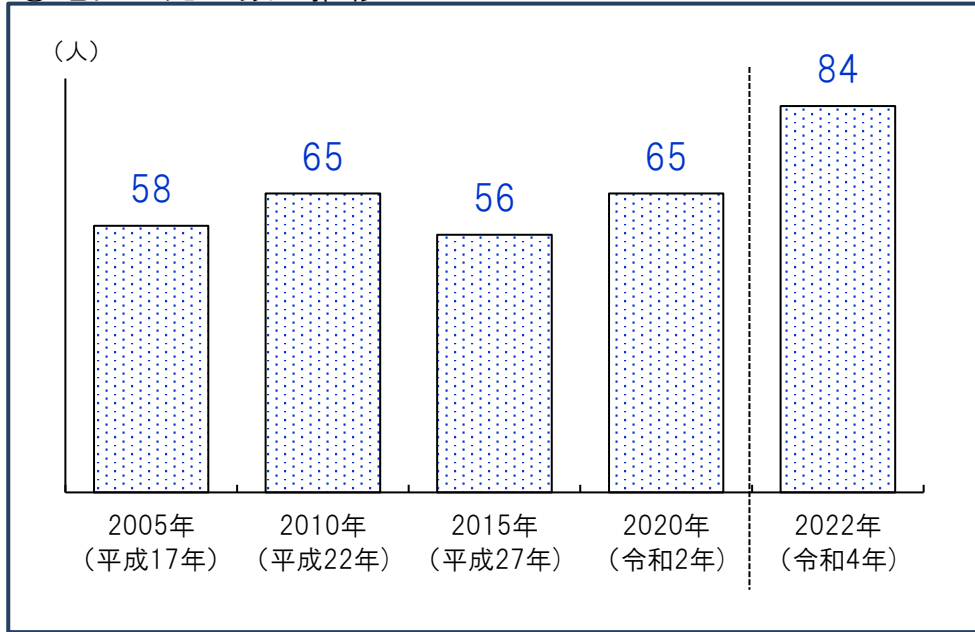
②福岡市・博多区出生数推移



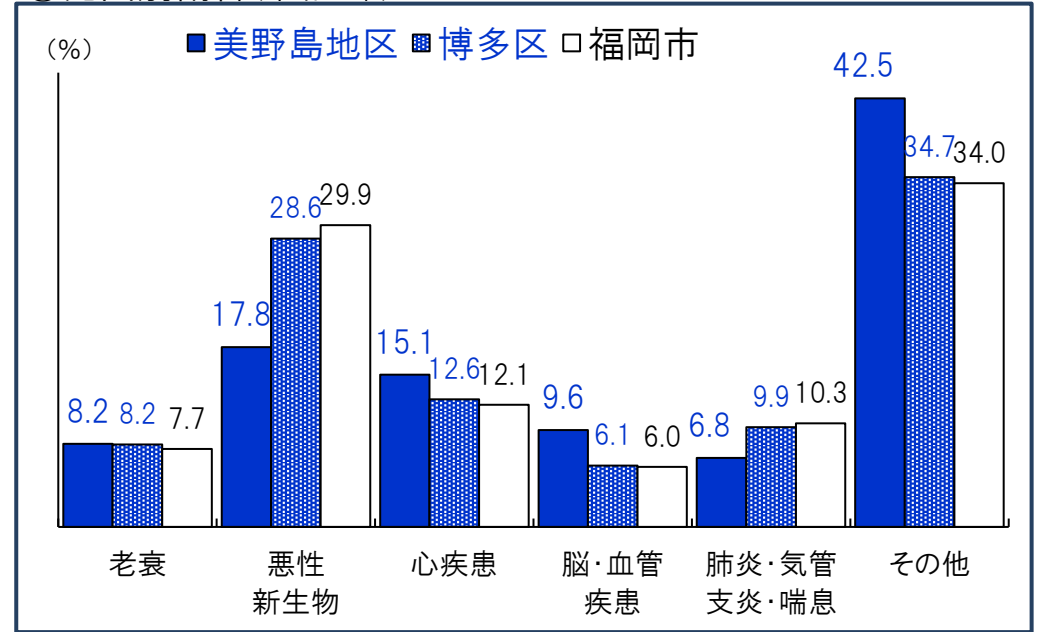
④人口千人あたり出生数の推移

	2005年 (平成17年)	2010年※ (平成22年)	2015年 (平成27年)	2020年 (令和2年)	2022年 (令和4年)
美野島 地区人口 千人あたり出生数	9.3	7.8	8.3	5.5	6.3
博多区人口 千人あたり出生数	9.8	9.7	11.4	10.0	9.0
福岡市人口 千人あたり出生数	9.3	9.9	10.1	8.6	7.9

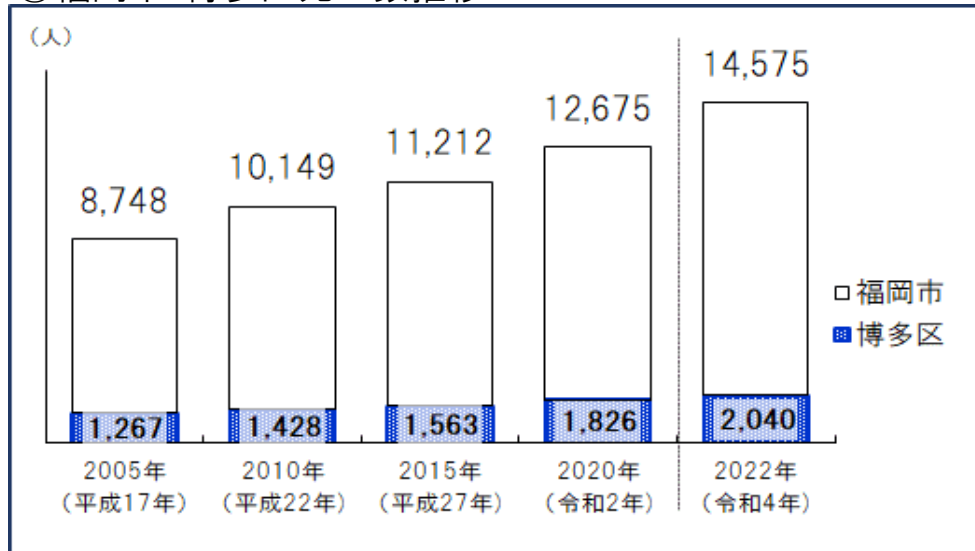
①地区の死亡数の推移



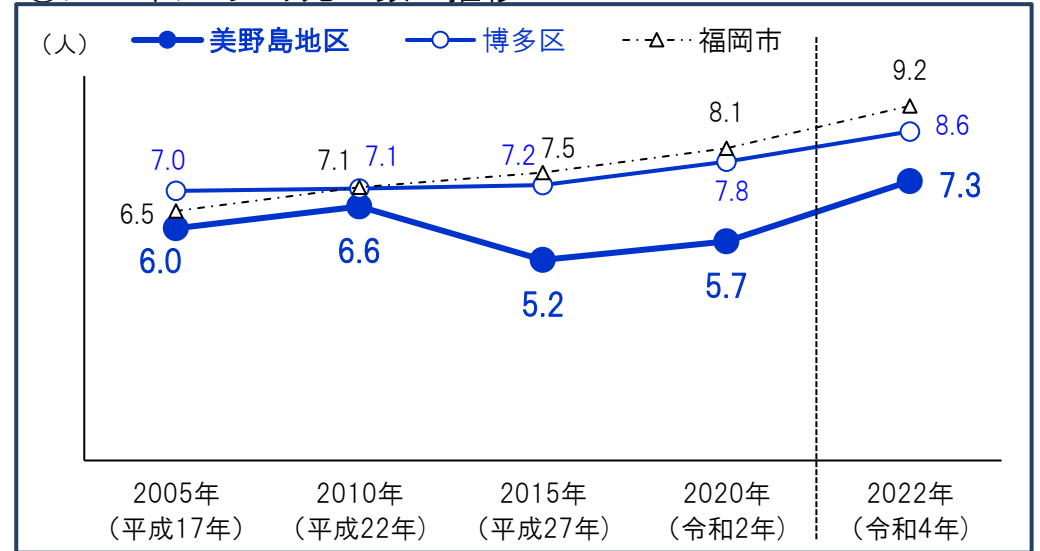
③死因別割合(令和3年)



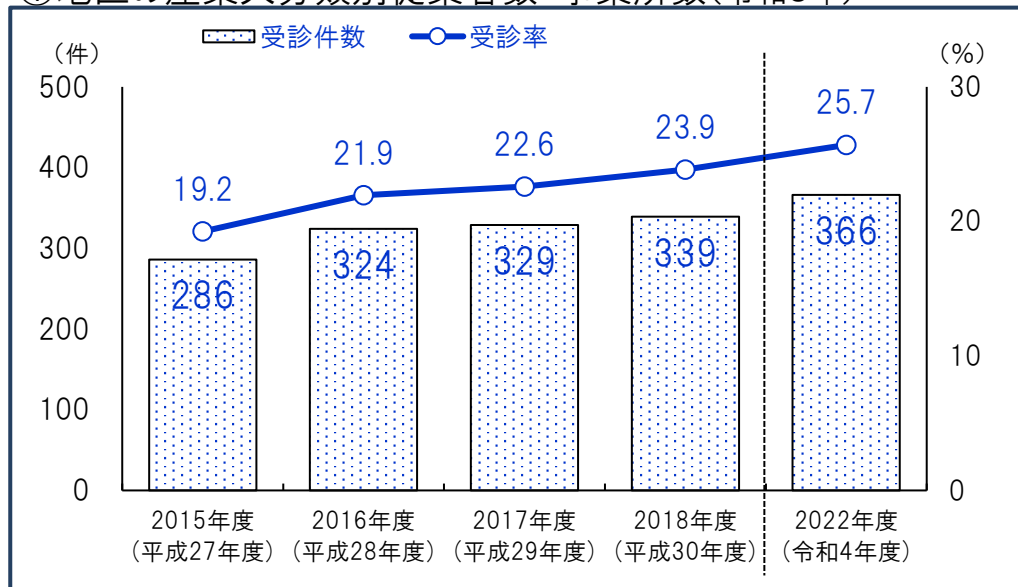
②福岡市・博多区死亡数推移



④人口千人あたり死亡数の推移



①地区の産業大分類別従業者数・事業所数(令和3年)



受診件数は実績ベース

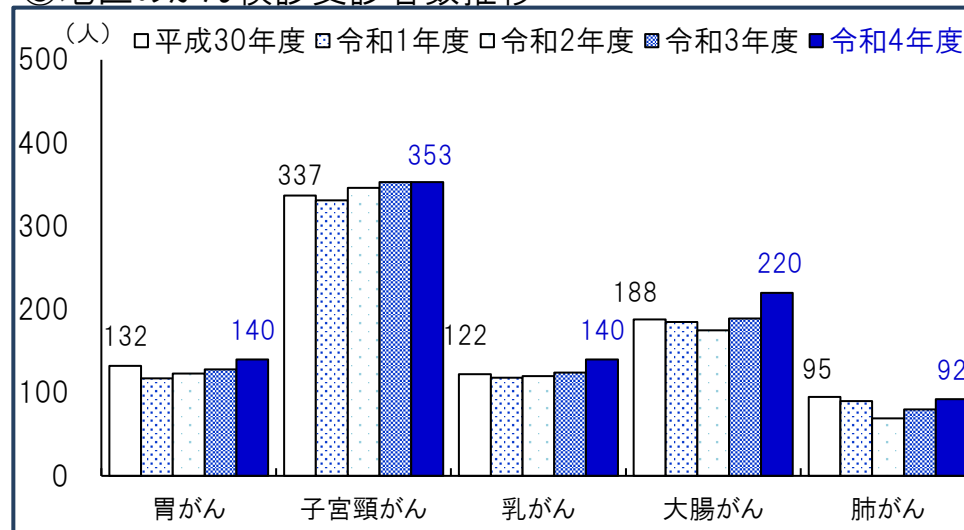
(人・件・%)

②特定健診受診状況

		2015年度 (平成27年度)	2016年度 (平成28年度)	2017年度 (平成29年度)	2018年度 (平成30年度)	2022年度 (令和4年度)
美野島地区	対象者数	1,486	1,477	1,456	1,421	1,425
	受診件数	286	324	329	339	366
	受診率	19.2	21.9	22.6	23.9	25.7
博多区	対象者数	31,177	30,838	29,982	28,581	28,145
	受診件数	5,458	5,631	6,262	6,635	6,600
	受診率	17.5	18.3	20.9	23.2	23.4
福岡市	対象者数	229,392	226,046	220,181	211,508	208,704
	受診件数	47,700	49,830	54,276	56,553	55,804
	受診率	20.8	22.0	24.7	26.7	26.7

*特定健診…メタボリックシンドロームに着目した生活習慣病予防のための健康診査で、その該当者及び予備群を減少させることを目的としています。対象…福岡市国民健康保険に加入している40歳～74歳の方。

③地区のがん検診受診者数推移



④がん検診受診者数

(人)

		2018年度 (平成30年度)	2019年度 (令和1年度)	2020年度 (令和2年度)	2021年度 (令和3年度)	2022年度 (令和4年度)
胃がん	美野島地区	132	117	123	128	140
	博多区	2,820	2,335	2,148	2,396	2,635
	福岡市	28,529	24,713	23,318	25,076	27,254
子宮頸がん	美野島地区	337	331	346	353	353
	博多区	6,234	6,320	5,710	7,113	6,500
	福岡市	48,048	49,504	47,894	55,642	51,752
乳がん	美野島地区	122	118	120	124	140
	博多区	2,371	2,409	2,058	2,685	2,732
	福岡市	18,980	19,396	16,358	21,291	21,219
大腸がん	美野島地区	188	185	175	189	220
	博多区	3,502	3,507	3,094	3,733	4,008
	福岡市	34,094	34,120	30,609	36,379	38,137
肺がん	美野島地区	95	90	69	80	92
	博多区	1,911	1,805	1,341	1,670	1,980
	福岡市	15,057	14,759	10,850	14,322	16,417

資料:福岡市保健福祉局

①地区の医療機関

No.	機関名	区分	診療科	所在地
1	医療法人小野病院	病院	内科 リウマチ科 整形外科 麻酔科 消化器内科	美野島3-5-21
2	医療法人悦可会杉野眼科医院	一般診療所	眼科	美野島4-5-3
3	パナソニック福岡健康管理室	一般診療所	内科	美野島4-1-62
4	松藤医院	一般診療所	内科 リハビリテーション科	美野島2-26-3
5	矢住医院	一般診療所	内科 小児科	美野島2-11-16
6	日本たばこ産業株式会社CountryPeople&Culture九州・沖縄地域保健担当	一般診療所	内科	美野島1-2-8

②地区の福祉施設等

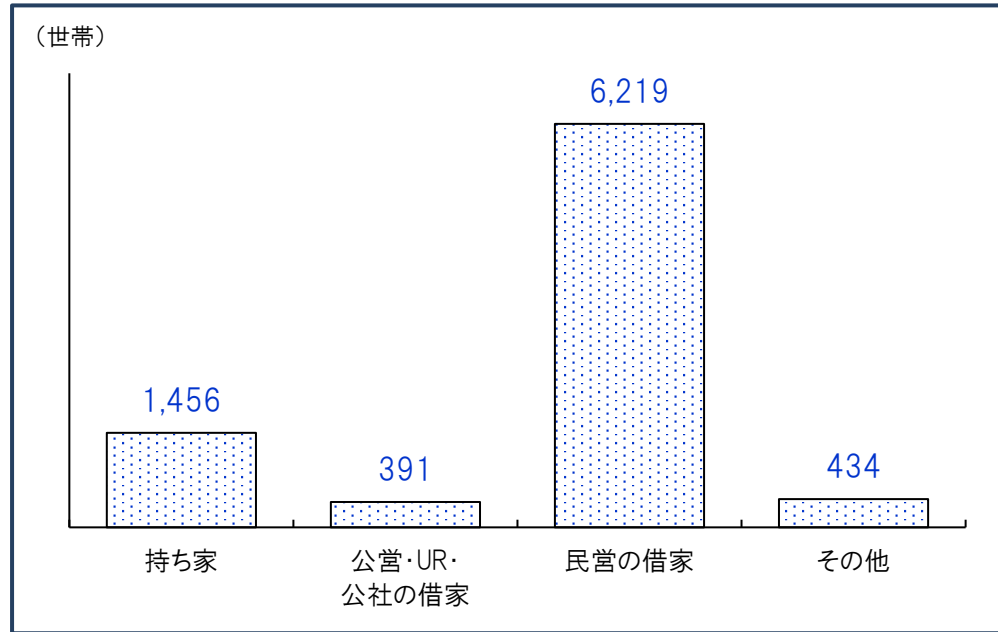
No.	施設名	種別	所在地
1	エルモス・ナーシング美野島	住宅型有料老人ホーム	美野島2-27-14
2	e.nHOME	住宅型有料老人ホーム	美野島3-17-28
3	第一シルバーホーム百年橋	介護付有料老人ホーム	美野島3-17-28
4	エルモス訪問介護ステーション美野島	障がい福祉サービス事業所	美野島2-27-14
5	e.nヘルパーステーション	障がい福祉サービス事業所	美野島3-17-28
6	もちづき堂	障がい福祉サービス事業所	美野島1-24-18
7	美野島ハウス	障がい福祉サービス事業所	美野島2-5-31
8	就労継続支援B型事業所カフェくら	障がい福祉サービス事業所	美野島3-13-2

③いきいきセンターふくおか(福岡市地域包括支援センター)

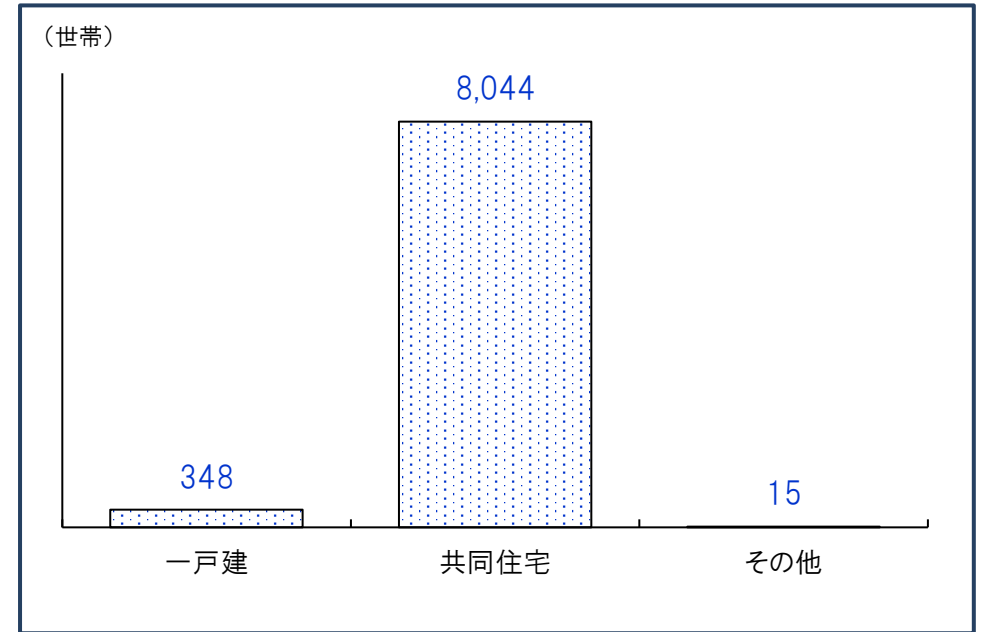
施設名	所在地(右図参照)	電話番号
いきいきセンターふくおか 博多第3	山王1-10-11 フェイズイン山王公園前	474-8588



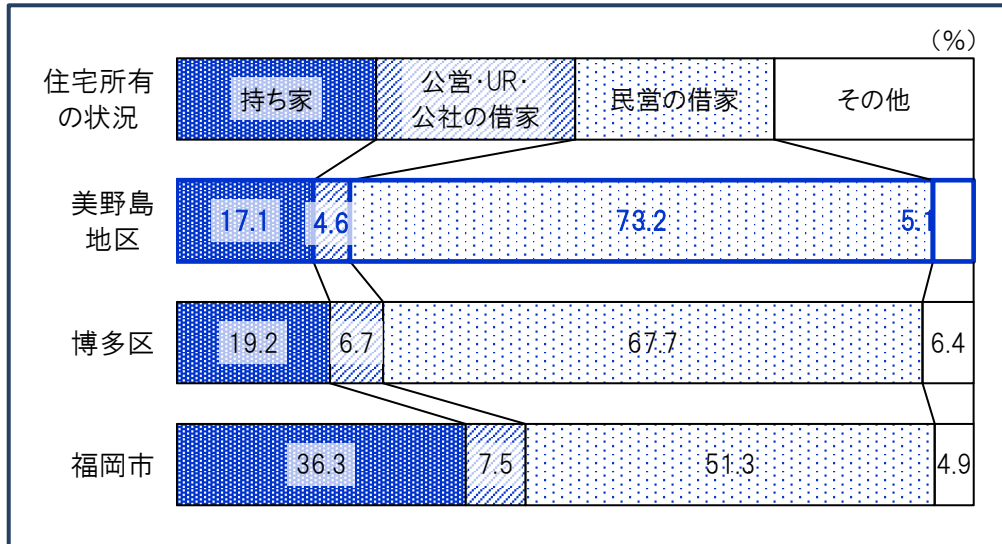
①地区の住宅所有状況別世帯数(令和2年)



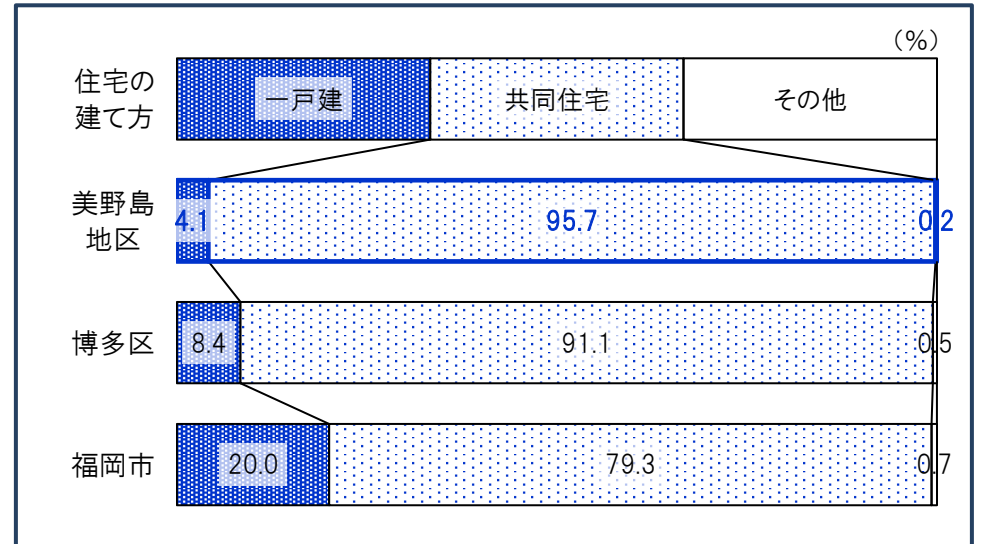
③地区の住宅建て方別世帯数(令和2年)



②住宅所有状況別世帯数割合(令和2年)



④住宅建て方別世帯数割合(令和2年)



①地区の産業大分類別従業者数・事業所数(令和3年)

産業分類	事業所数	従業者数(人)
農 林 漁 業	0	0
鉱業, 採石業砂利採取業	0	0
建 設 業	15	428
製 造 業	19	673
電 気 ・ ガ ス 熱 供 給 ・ 水 道 業	0	0
情 報 通 信 業	11	315
運 輸 便 業 卸 売 業 小 金 融 業 保 険 業	0	0
卸 売 業	86	1,218
保 険 業	5	36
不 動 産 業 物 品 賃 貸 業	41	150
学 術 研 究 , 専 門 技 術 サ ー ビ ス 業	29	274
宿 泊 業 , 飲 食 業 サ ー ビ ス 業	57	312
生 活 関 連 サ ー ビ ス 業 娯 楽 業	25	115
教 育 , 学 習 業 支 援 業	5	31
医 療 , 福 祉	25	444
複 合 サ ー ビ ス	2	12
サ ー ビ ス 業 (他)	32	449
公 務	0	0

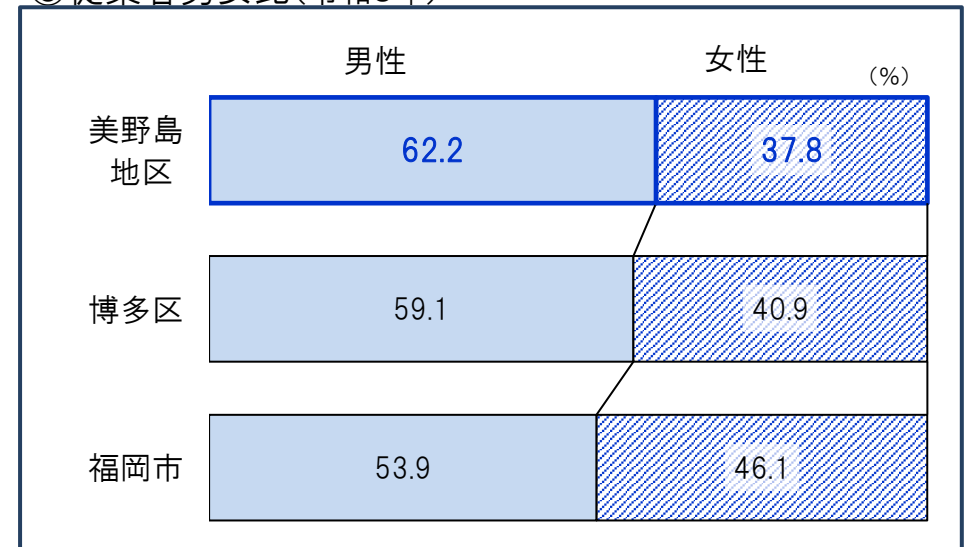
*「従業者」とは、地区在住・非在住に関わらず地区内の事業所で従業している人です。

②事業所・男女別従業者数(令和3年) (人)

	事業所 総数	従業者 総数	性別	
			男性	女性
美野島 地区	352	4,457	2,774	1,683
博多区	22,657	352,920	207,128	143,416
福岡市	75,779	967,803	518,394	442,569

*従業者総数は性別不詳含む

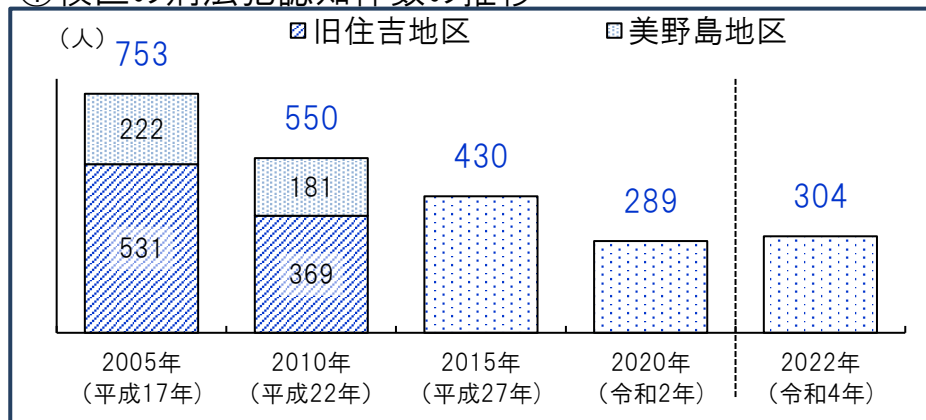
③従業者男女比(令和3年)



*不詳除く割合

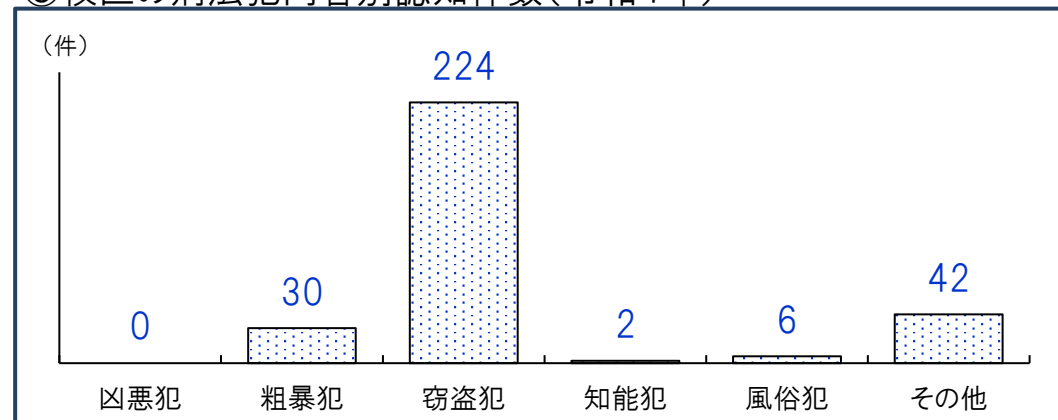
*このページのデータは住吉小校区全体値です。

①校区の刑法犯認知件数の推移



*平成27年以降は現住吉小校区全体値

③校区の刑法犯内容別認知件数(令和4年)



②人口千人あたり刑法犯認知件数(計・推移)

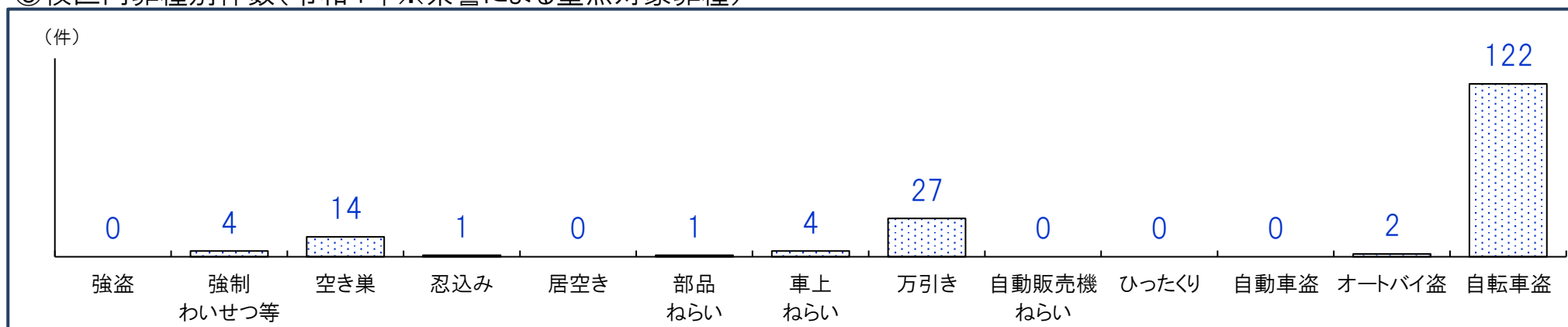
	2005年 (平成17年)	2010年 (平成22年)	2015年 (平成27年)	2020年 (令和2年)	2022年 (令和4年)
美野島 地区 <small>*H27以降は現校区</small>	23.1	18.4	22.8	14.3	14.8
博多区	42.3	27.1	18.8	11.0	10.8
福岡市	27.6	19.6	13.4	6.9	7.3

④人口千人あたり刑法犯認知件数(内容別・令和4年)

	凶悪犯	粗暴犯	窃盗犯	知能犯	風俗犯	その他
住吉校区	0.00	1.46	10.93	0.10	0.29	2.05
博多区	0.08	1.02	7.94	0.34	0.17	1.29
福岡市	0.04	0.68	5.25	0.27	0.09	0.93

*凶悪犯…殺人・強盗・放火・強姦、粗暴犯…暴行・脅迫・恐喝等、窃盗犯…空き巣・自転車盗・車上ねらい等、知能犯…詐欺・横領・通貨偽造等、風俗犯…賭博・強制わいせつ・公然わいせつ等、その他…占有離脱物横領・器物損壊等

⑤校区内罪種別件数(令和4年※県警による重点対象罪種)



重点対象罪種…県下で特に発生件数が多く、市民の体感治安に大きく影響する街頭犯罪を中心とした罪種

①自治協議会の主要行事

時期	行 事	時期	行 事
7月	みのしま夏祭り(商店街)	11月	文化祭
9月	美野島地区敬老祭	1月	美野島地区新春の集い
10月	美野島地区体育祭		

③地区の子育て交流サロン・育児サークル等

名称	活動日時	場所
子育て交流サロン ころころランド	第1・3火曜 10:30～12:00	美野島公民館
育児サークル Bear KIDS(博多区全体)	月4回 13:30～16:00	博多市民センター

②自治協議会の事業内容

事業項目	事業内容
安全・安心	①交通安全 春夏秋年末年始の交通安全運動、交通安全教室、年末年始特別警戒、見守り隊事業(月～金の登下校時) ②防災 市民防災訓練、防災部分訓練、防災総合訓練、防災講演会、防災リーダー研修 ③防犯 夜間防犯パトロール(隔週)、下校時見守りパトロール、年末特別パトロール、防犯研修会
子ども	④子どもの健全育成・非行防止、中学生座談会、陶芸教室、みんなの自習室、講演会、ひな祭り、6年生お別れ会
環境	⑤環境美化 ラブアース、校区一斉清掃 ⑥ゴミ減量・リサイクル推進 リサイクル活動(毎週土日)、リサイクル啓発
健康	⑦健康づくり 母子健診、食育事業、レッツ・ウォーキング ⑧集団献血
スポーツ	⑨スポーツ・レクリエーション ママさんバレーボール大会、スローピッチソフトボール大会、グラウンドゴルフ、ニュースポーツ、モルック大会
男女共同参画	⑩男女共同参画 校区外研修、講演会、男女共同参画フォーラム、委員研修
その他の 公益的事業	秋の音楽会

公民館

美野島 公民館	所在地：美野島2-6-11	電話：092-474-0070	FAX:092-474-0074
	公民館情報： https://gakushu.city.fukuoka.lg.jp/center/detail/c5ae5e9d-08d6-4067-985d-c8722d43aca8		ブログ： http://minoshimako.blogspot.jp/

①地区の公共施設・学校等

No.	名称	所在地
1	住吉小学校	美野島3-22-7
2	住吉中学校	美野島3-22-7
3	光應寺保育園(保育所)	美野島2-6-31
4	東アジア情報専門学校	美野島1-19-11
4	福岡南小路郵便局	美野島4-1-23

②地区の商店街組合

No.	名称	所在地・電話番号等
1	みのしま連合商店街振興組合	美野島2-20-18 美野島プラザ102号 400-4377

※所在地・電話番号は不動産情報サイト「ふれんず」内の「あ・きてん福岡」掲載情報です。

③地区の公園

No.	名称	種別・面積	所在地
1	小柳公園	街区・3,637㎡	美野島1-153
2	美野島公園	街区・4,697㎡	美野島3-21
3	美野島南公園	街区・3,821㎡	美野島4-457-16 外
4	美野島1号公園	都市緑地・260㎡	美野島1-970-1地先
5	那珂川河川公園	都市緑地・28,803㎡	美野島4-460-6 外
6	美野島公園	緑道・2,488㎡	美野島3-341 外

校区内避難所等			浸水	土砂	高潮	津波	地震
14	住吉小学校・中学校 美野島3丁目22-7 431-2739・431-2811	収容地区	×	○	×	○	○
31	旧住吉小学校 住吉4丁目18-1 -	収容地区	×	○	×	○	○
16	住吉公民館 住吉5丁目6-1 441-6955	一時	②	○	②	○	○
17	美野島公民館 美野島2丁目6-11 474-0070	一時	②	○	②	○	○
16	住吉公園 住吉4丁目	地区	×	○	×	○	○
19	美野島公園 美野島3丁目	地区	×	○	×	○	○
29	精華女子高等学校グラウンド 住吉4丁目19-1	地区	×	○	×	○	○
9	住吉交番 住吉4丁目7-19 412-0110	交番					

凡例(災害種別毎の指定緊急避難場所・指定避難所の指定)

- : 使用可
- ②: 2階以上使用可(学校は、校舎2階以上)
- ③: 3階以上使用可(学校は、校舎3階以上)
- ×

凡例

- 区境
- 校区境
- 公園
- 広域避難場所
- アンダーパス
- 区役所
- 消防署(出張所)
- 警察署・交番
- 学校
- 病院
- サイレン
- 避難場所
- 一時避難所
- 収容避難所

