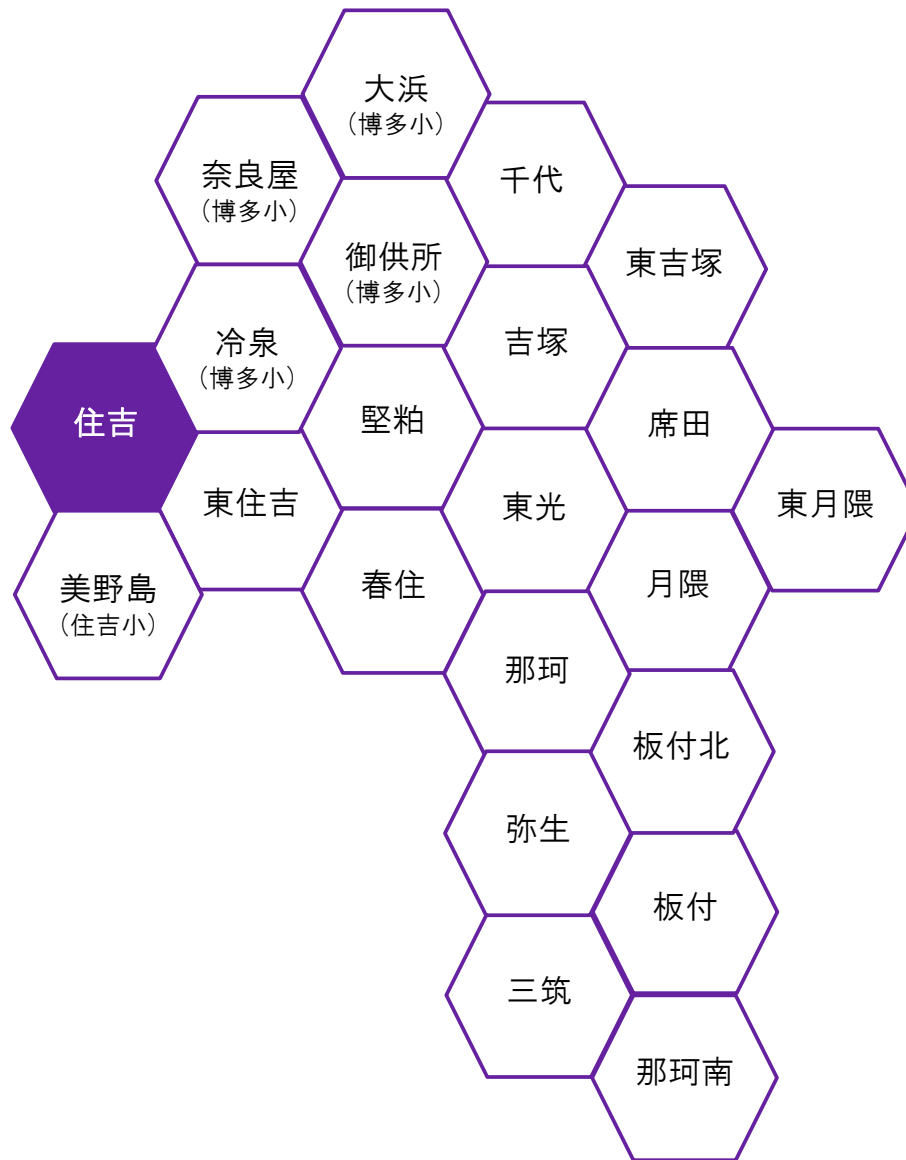


住吉地区データ集



目

地区の概要

- 1 地区の概要・位置 ----- (1)

人口・世帯数

- 2 人口・世帯数 ----- (2)
- 3 人口の構成 ----- (3)
- 4 高齢者・6歳未満の子どものいる世帯 ----- (4)
- 5 小学校児童数の推移 ----- (5)
- 6 労働力人口 ----- (6)
- 7 転出・転入者の状況 ----- (7)

福祉と健康

- 8 出生数と出生率 ----- (8)
- 9 死亡数と死亡率 ----- (9)
- 10 健(検)診受診状況 ----- (10)
- 11 医療・福祉施設等 ----- (11)

次

その他のデータ

- 12 住宅の所有・種類 ----- (12)
- 13 事業所・従業者数 ----- (13)
- 14 犯罪発生件数 ----- (14)

地域の団体と活動

- 15 自治協議会の関連団体 ----- (15)
- 16 自治協議会活動・その他地区内活動 ----- (16)

施設等の位置・マップ

- 17 施設・公園・文化財等 ----- (17)
- 18 防災マップ ----- (18)

住吉 地区の概要



住吉神社

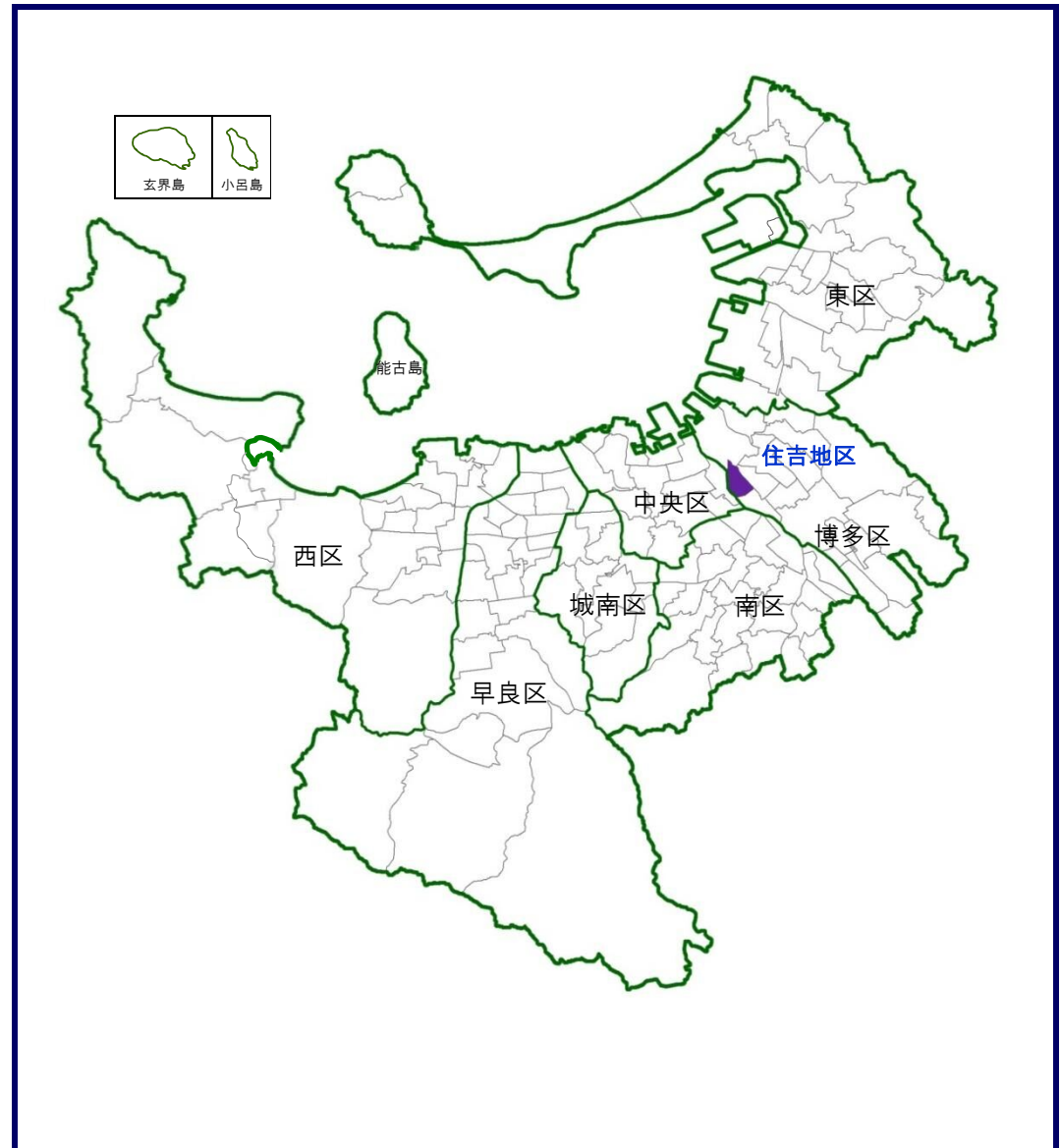
住吉地区は、西を那珂川に接し、地区を横切る住吉通りで、北側の住吉1・2・3丁目と南側の住吉4・5丁目に分かれています。北側には、劇場・シネマ・ショップ・レストランなどの人気複合施設「キャナルシティ博多」、ビル街にたたずむ池泉回遊式日本庭園「楽水園」、日本三大住吉の「筑前國一之宮 住吉神社」などがあります。

南側には、吹奏楽部で全国的に有名な「精華女子高等学校」があり、住吉地区の夏祭りや、運動会でも、全国吹奏楽コンクールや全日本マーチングコンテストで金賞を受賞した演奏や演技のご披露をお願いしています。

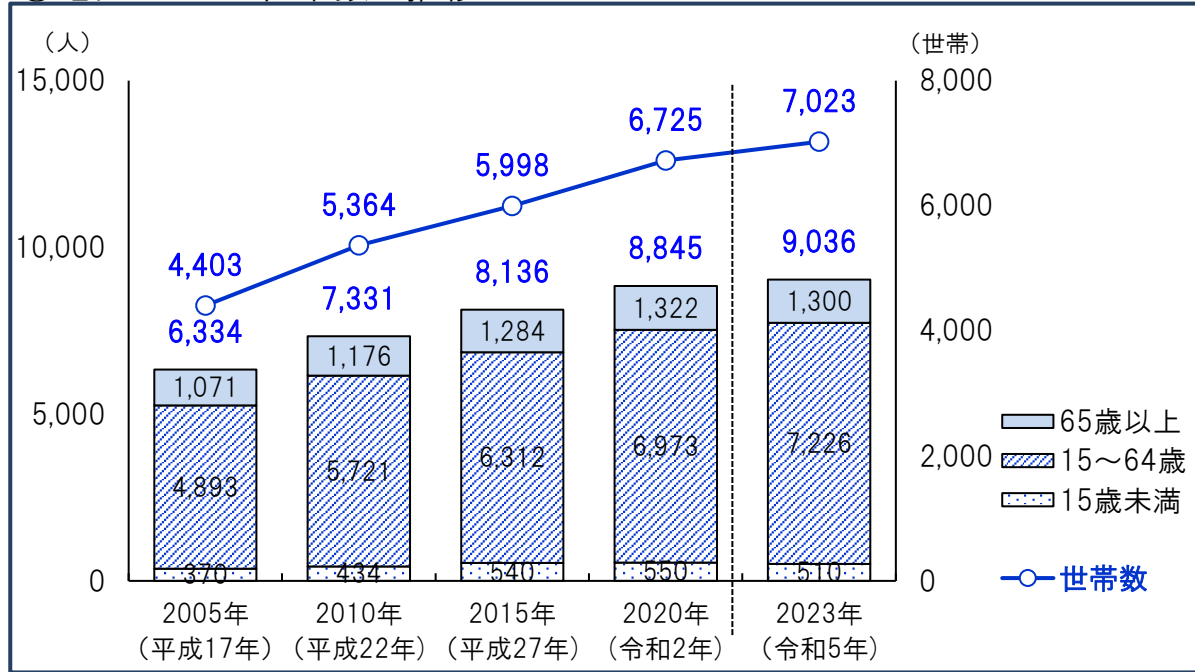
また、住吉地区は、博多駅や天神地区にも近く、交通の利便性が高いことから、近年ワンルームやファミリーマンションの建設が続き、人口・世帯数ともに増加しています。

住吉小学校については、平成24年4月に美野島小学校と統合され、平成27年4月には、住吉小学校と住吉中学校が、施設一体型の連携校として開校しました。

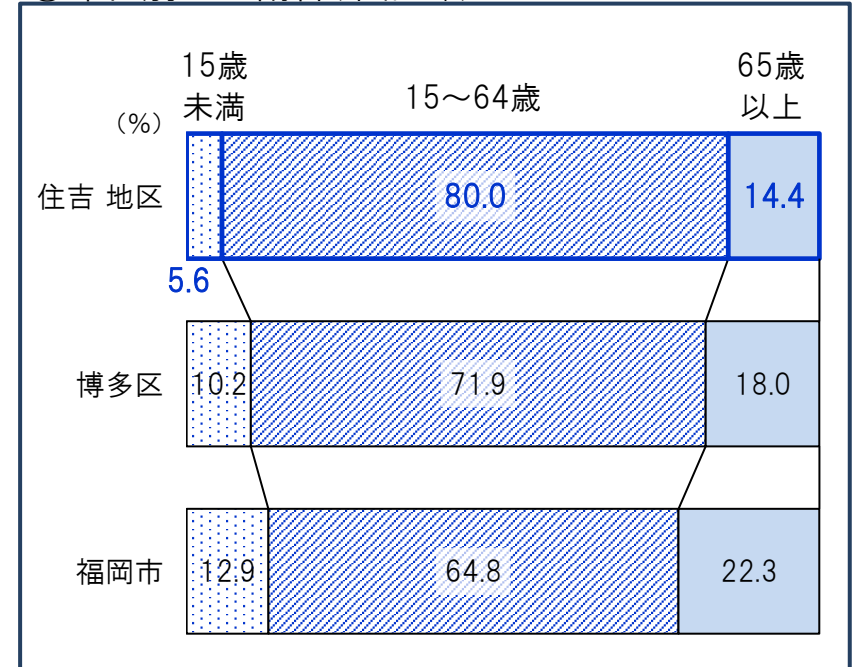
住吉 地区の位置



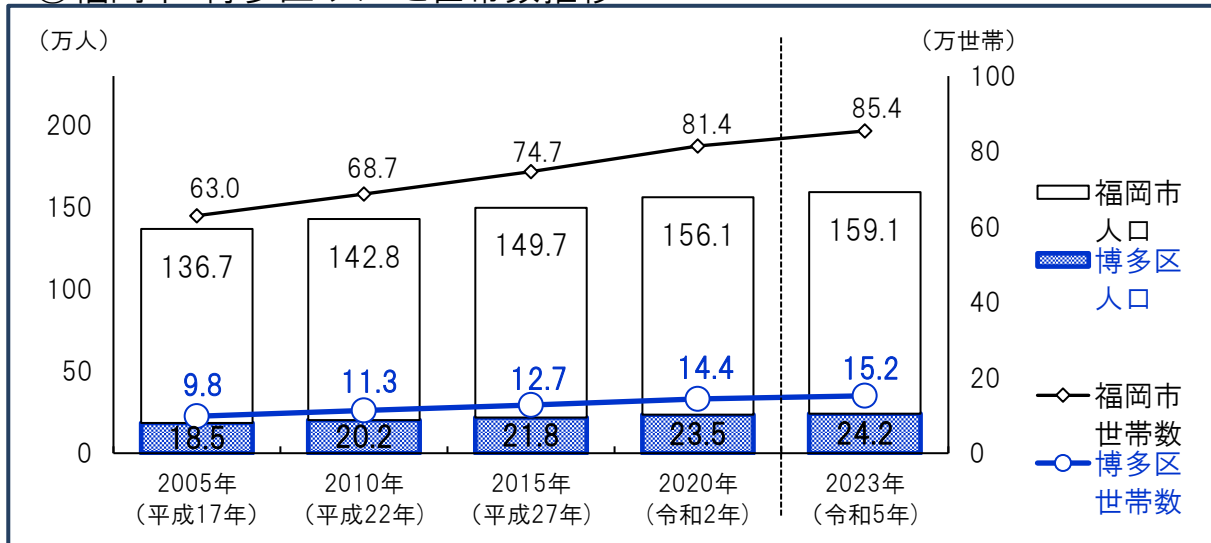
①地区の人口・世帯数の推移



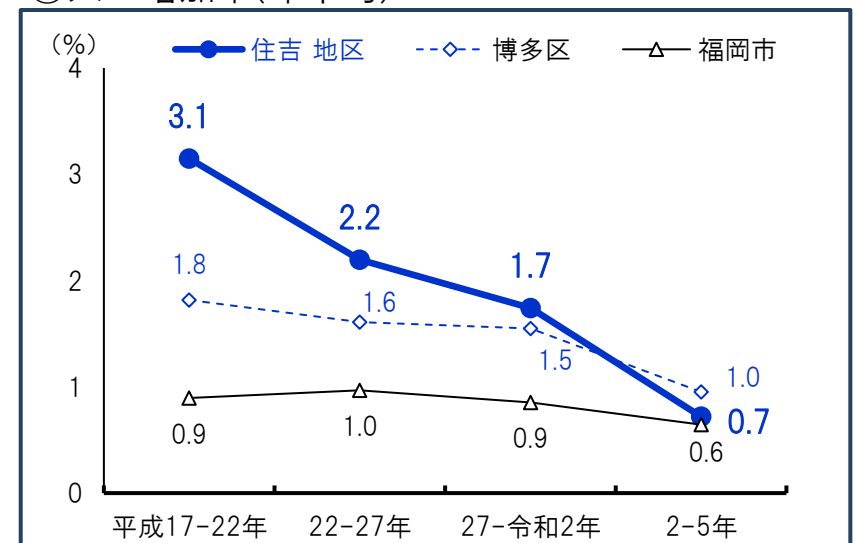
③年代別人口割合(令和5年)



②福岡市・博多区 人口と世帯数推移




④人口増加率(年平均)

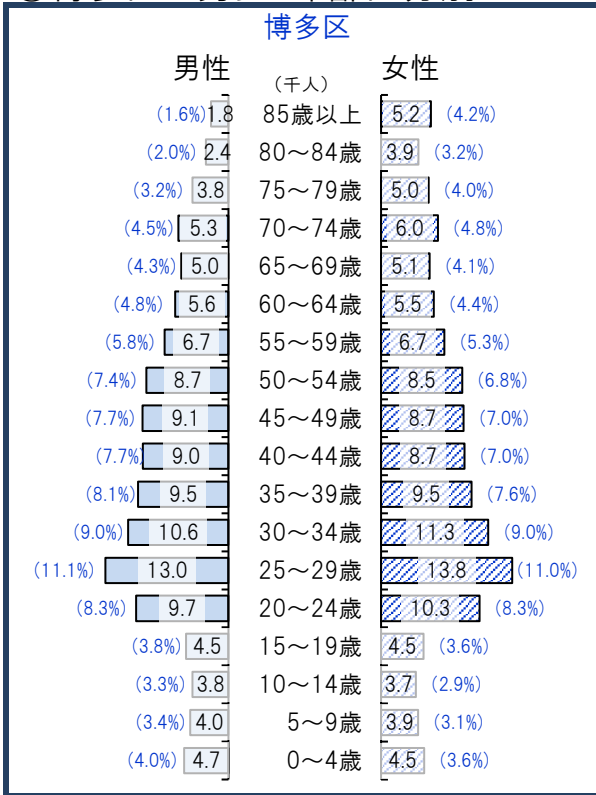


資料:福岡市住民基本台帳(各年9月末時点・地区は日本人のみ・平成27年以降の市・区は外国人含む)*住民票未登録者を含まないため国勢調査人口より少ない値となっています。


①地区の男女・年齢区分別人口(令和5年)



②博多区の男女・年齢区分別人口



③福岡市の男女・年齢区分別人口



④高齢化の状況

65歳以上人口割合(%)	
住吉地区	14.4
博多区	18.0
福岡市	22.3
75歳以上人口割合(%)	
住吉地区	7.3
博多区	9.2
福岡市	11.5

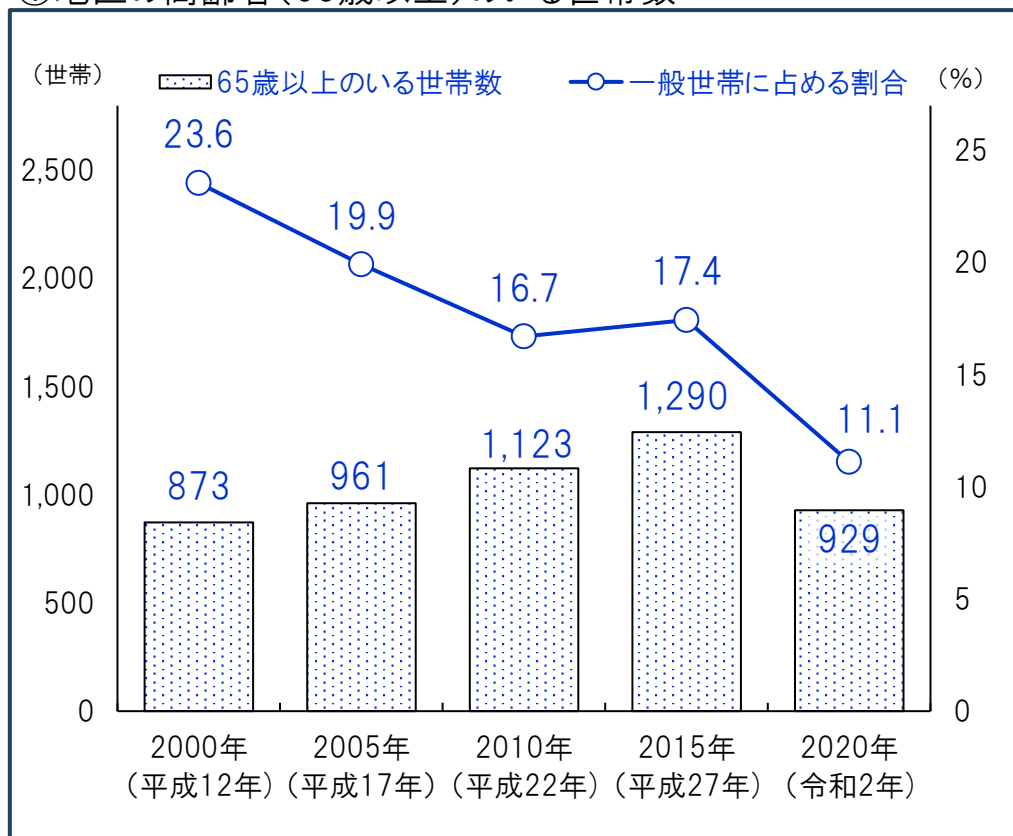
⑤人口男女比

	男性 (%)	女性 (%)
住吉地区	47.7	52.3
博多区	48.4	51.6
福岡市	47.4	52.6

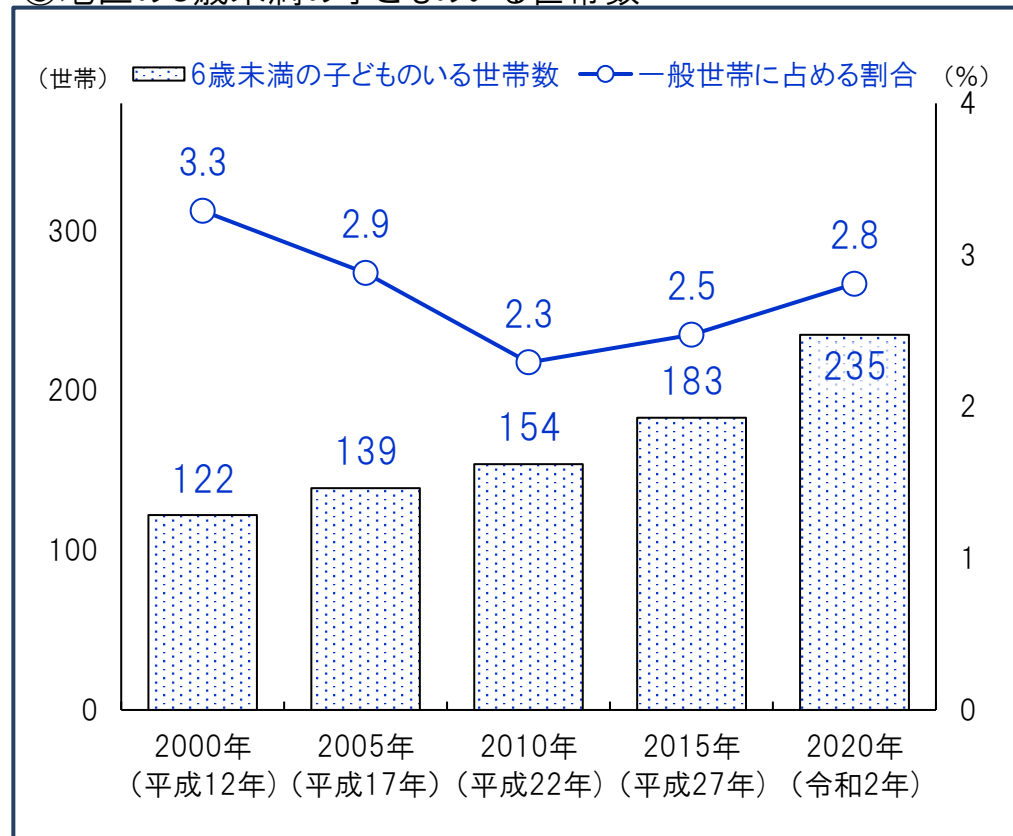
()内は割合

資料:福岡市住民基本台帳(9月末時点・地区は日本人のみ)

①地区の高齢者(65歳以上)のいる世帯数



③地区の6歳未満の子どもがいる世帯数



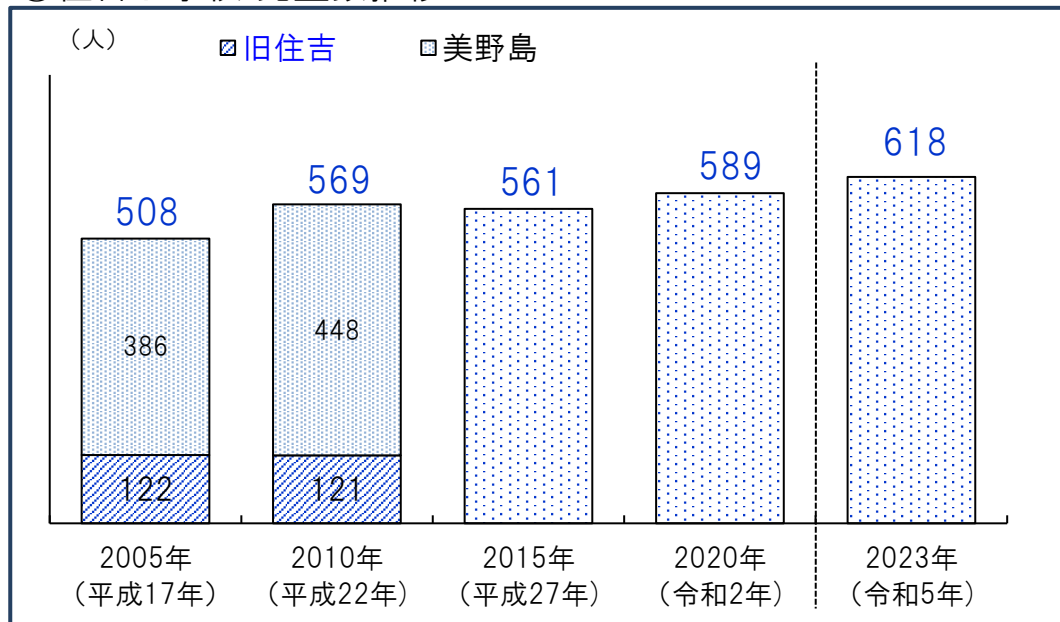
②高齢者(65歳以上)のいる世帯割合(2020年)

	65歳以上のいる世帯総数	65歳以上のみの世帯	ともに65歳以上夫婦のみ世帯	65歳以上1人暮らし世帯
住吉 地区	11.1%	8.0%	1.6%	5.9%
博多区	18.4%	12.1%	3.8%	7.9%
福岡市	26.9%	17.2%	6.7%	9.8%

④6歳未満の子どもがいる世帯割合推移

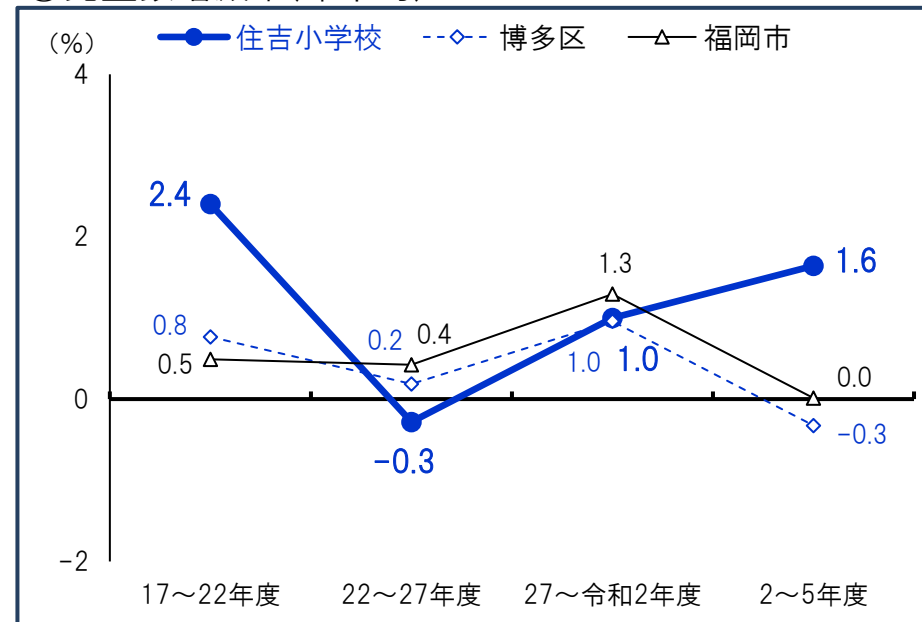
	2000年 (平成12年)	2005年 (平成17年)	2010年 (平成22年)	2015年 (平成27年)	2020年 (令和2年)
住吉 地区	3.3%	2.9%	2.3%	2.5%	2.8%
博多区	8.1%	7.7%	6.0%	5.5%	5.6%
福岡市	9.7%	9.2%	8.5%	8.3%	7.5%

①住吉小学校 児童数推移



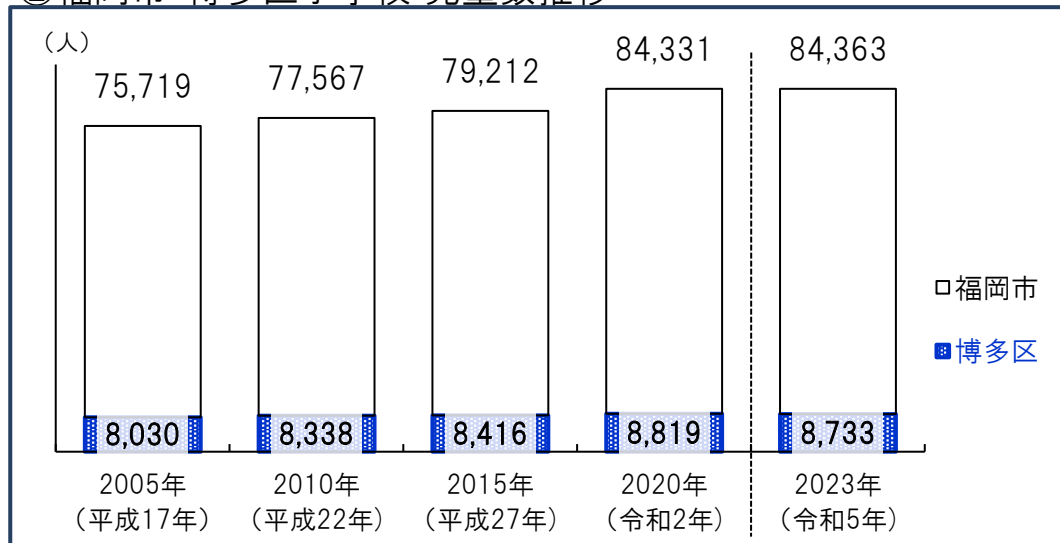
※2015年(平成27年)以降は現在の住吉小学校の児童数です。

③児童数増減率(年平均)

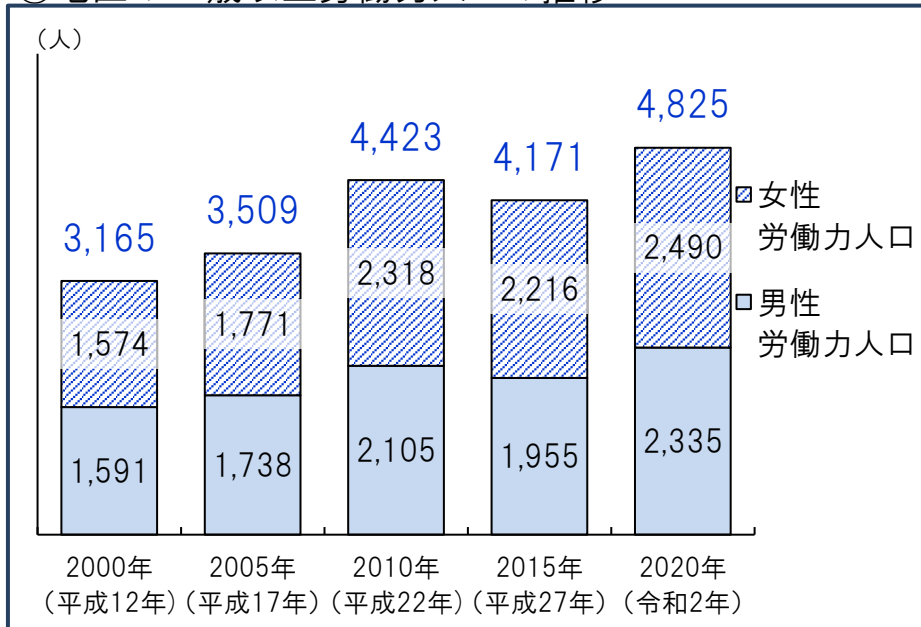


*このデータは現在の住吉小校区全体値です。

②福岡市・博多区小学校 児童数推移

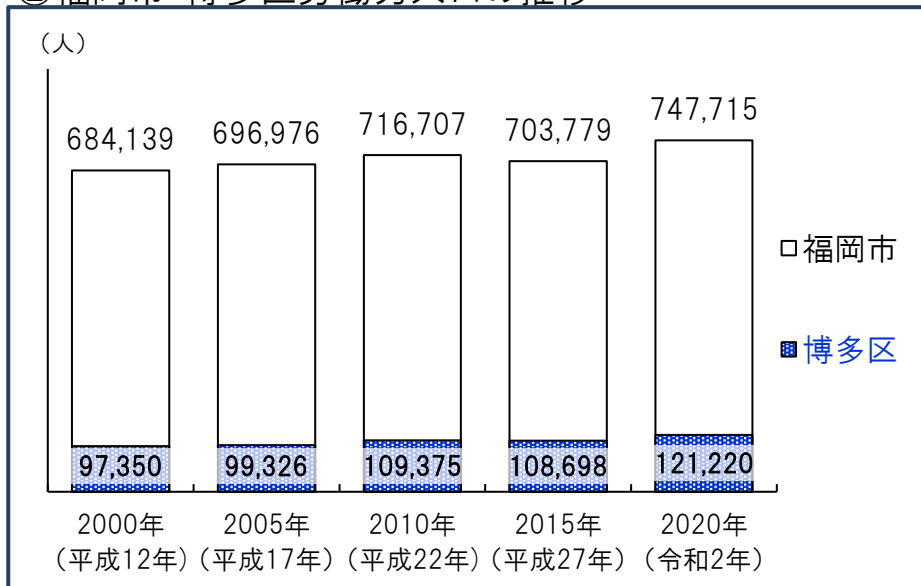


①地区の15歳以上労働力人口の推移



*労働力人口…15歳以上の人口のうち、就業者(休業者を含む)と求職中の失業者の合計

②福岡市・博多区労働力人口の推移

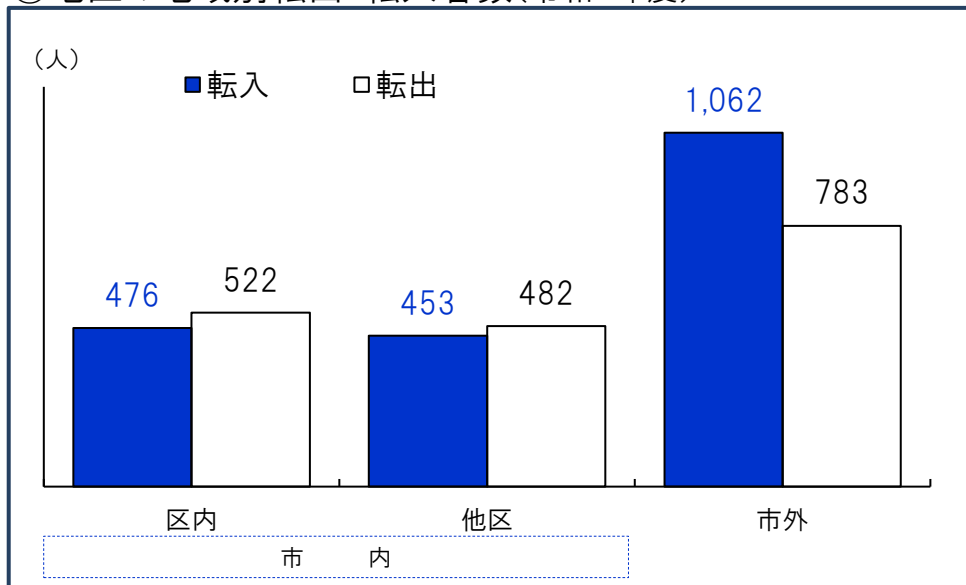


③15歳以上労働力人口と労働力率(令和2年)

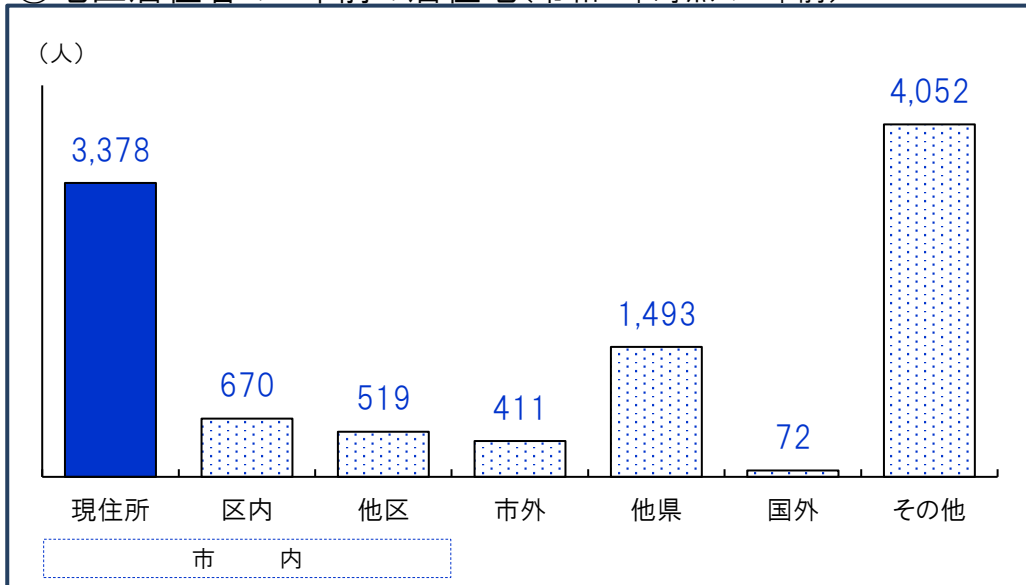
	15歳以上人口(人)	労働力人口(人)	労働力率(%)
住吉 地区	7,798	4,825	80.1
男性	3,654	2,335	85.6
女性	4,144	2,490	75.5
博多区	204,752	121,220	72.2
男性	97,708	62,781	80.3
女性	107,044	58,439	65.1
福岡市	1,329,228	747,715	65.5
男性	616,015	386,824	74.4
女性	713,213	360,891	58.0

労働力率…15歳以上人口に占める「労働力人口」の割合
*労働力状態「不詳」を除いた割合

①地区の地域別転出・転入者数(令和4年度)



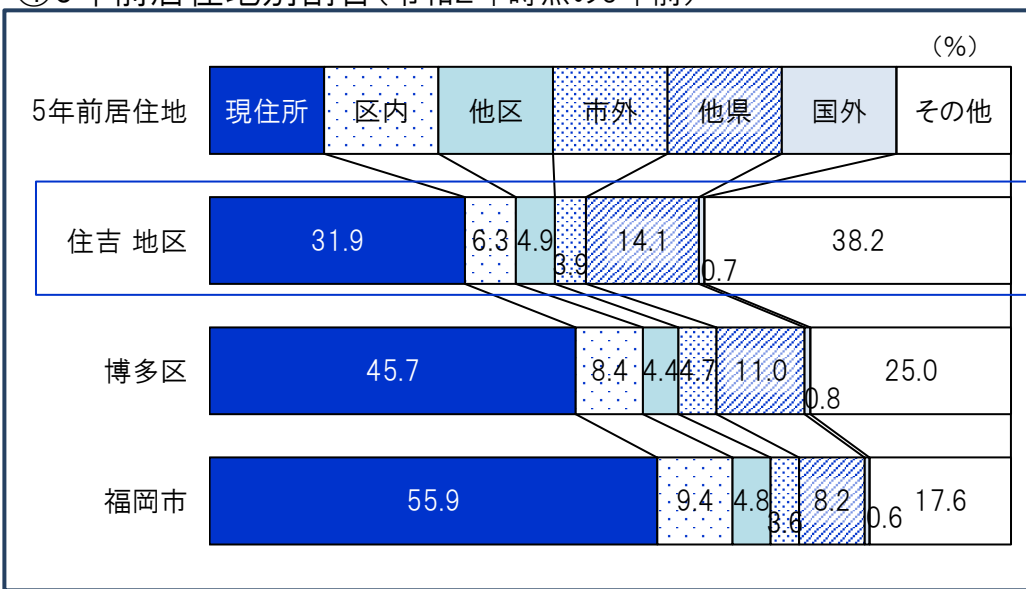
③地区居住者の5年前の居住地(令和2年時点の5年前)



②転入者数合計と割合(令和4年度)

	転入者計		転入者内訳(%)		
	(人)	人口比	区内	他区	市外
住吉 地区	1,991	22.3%	23.9	22.8	53.3
うち市外	1,062	11.9%			
博多区	40,589	17.0%	25.8	18.7	55.5
うち市外	22,541	9.5%			
福岡市	188,909	12.0%	31.3	20.9	47.8
うち市外	90,283	5.7%			

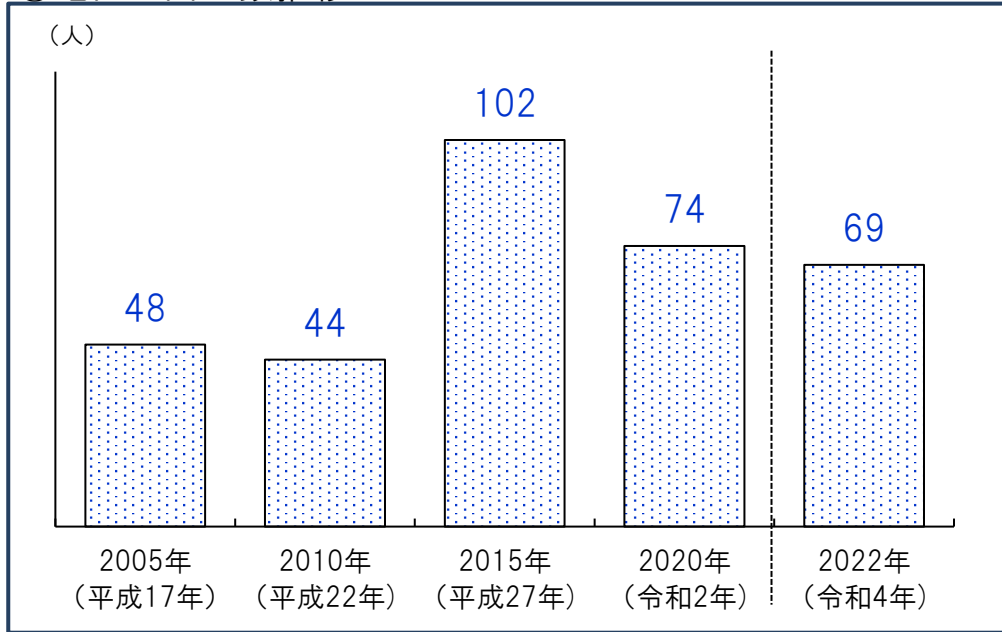
④5年前居住地別割合(令和2年時点の5年前)



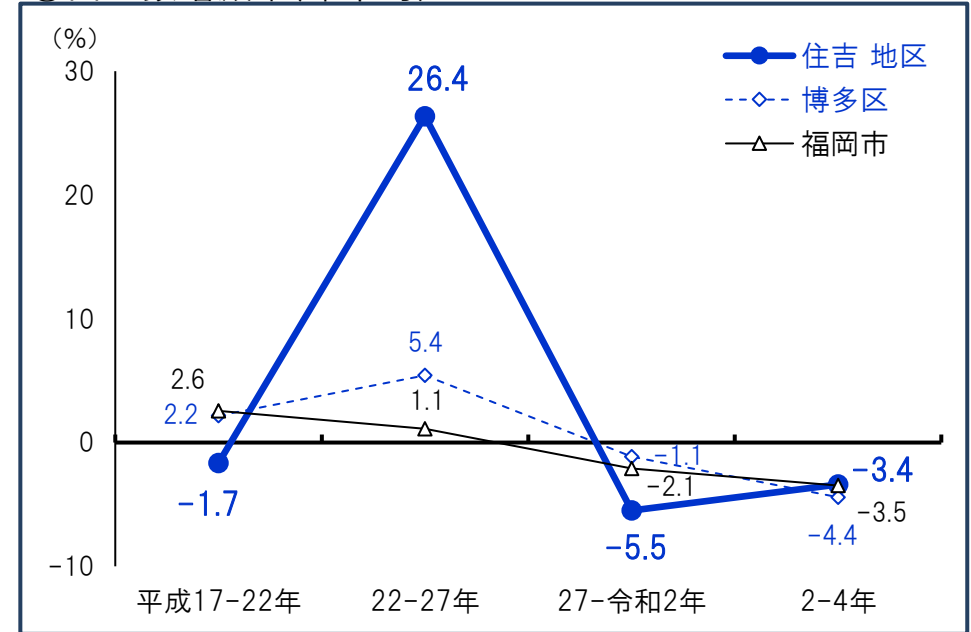
*5年前居住地「その他」は5年内出生者、不詳等

資料:①②福岡市住民基本台帳、③④国勢調査(総務省)

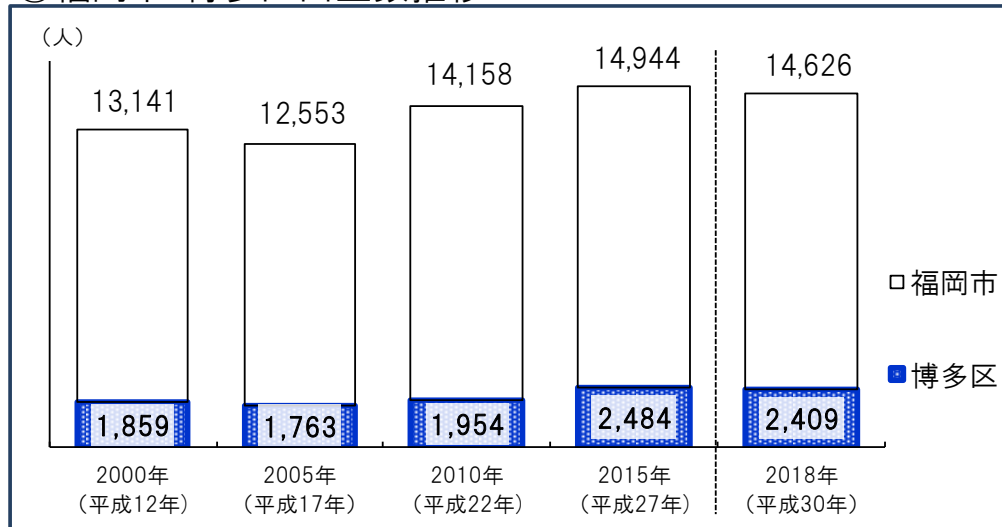
①地区の出生数推移



③出生数増減率(年平均)



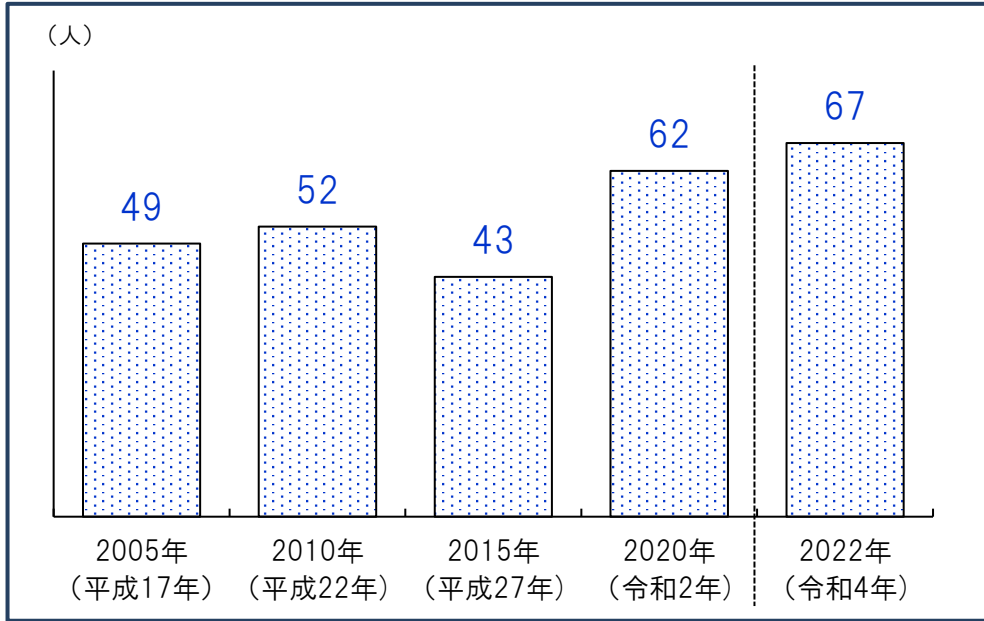
②福岡市・博多区出生数推移



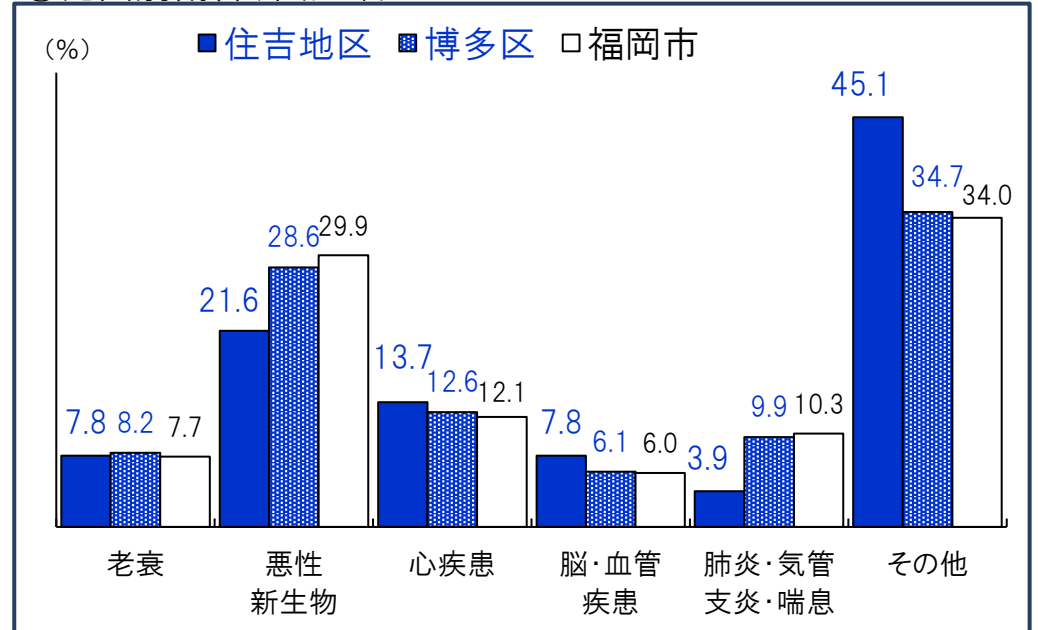
④人口千人あたり出生数の推移

	2005年 (平成17年)	2010年 (平成22年)	2015年 (平成27年)	2020年 (令和2年)	2022年 (令和4年)
住吉地区人口千人あたり出生数	7.6	6.0	12.4	8.4	7.7
博多区人口千人あたり出生数	9.8	9.7	11.4	10.0	9.0
福岡市人口千人あたり出生数	9.3	9.9	10.1	8.6	7.9

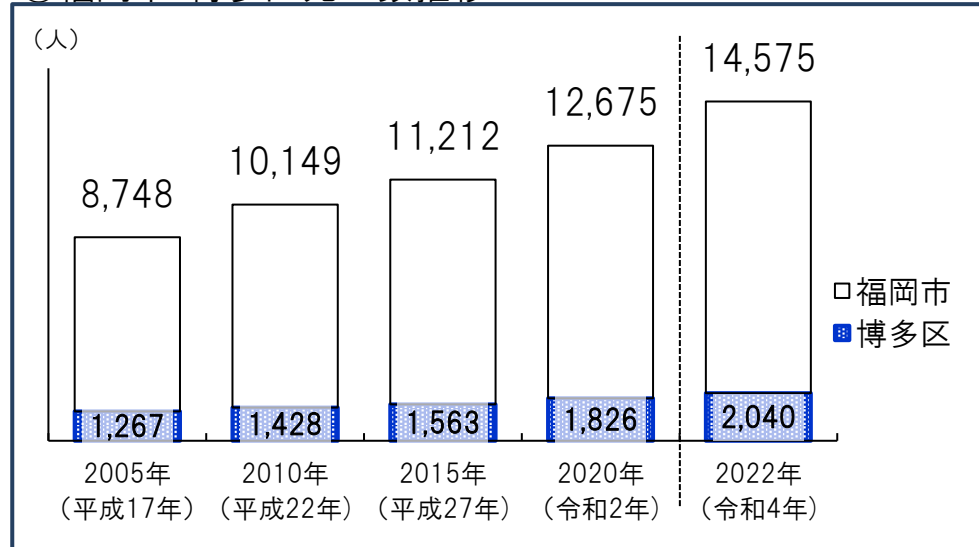
①地区の出生数推移



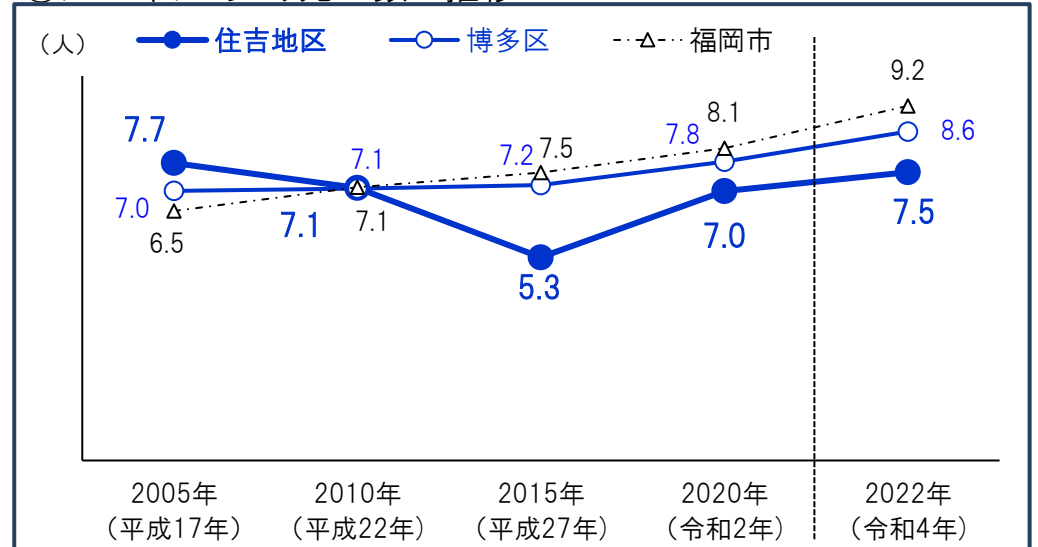
③死因別割合(令和3年)



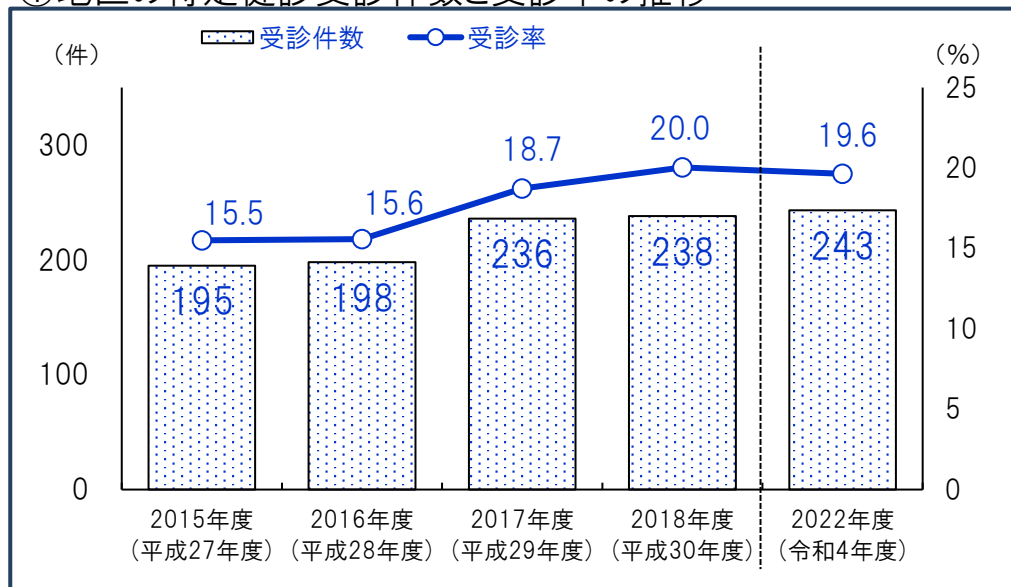
②福岡市・博多区死亡数推移



④人口千人あたり死亡数の推移



①地区の特定健診受診件数と受診率の推移



受診件数は実績ベース

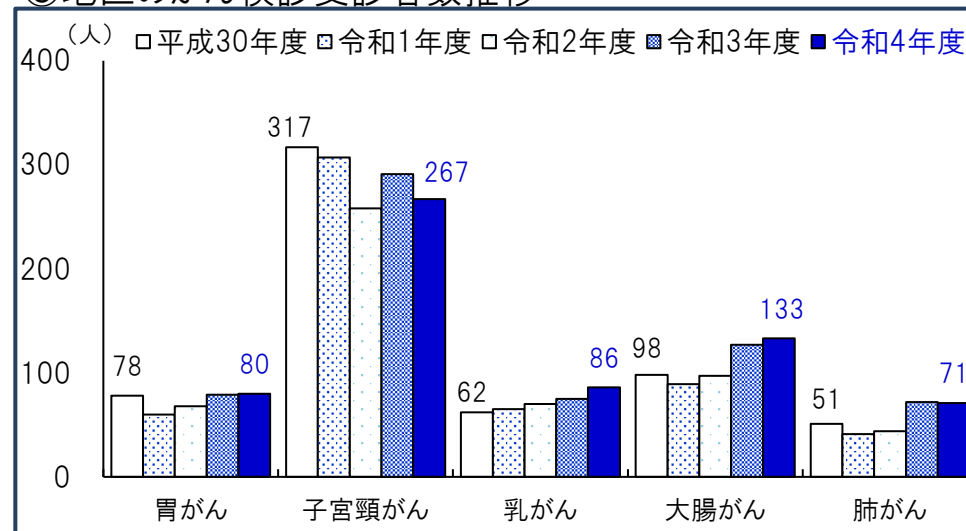
②特定健診受診状況

(人・件・%)

		2015年度 (平成27年度)	2016年度 (平成28年度)	2017年度 (平成29年度)	2018年度 (平成30年度)	2022年度 (令和4年度)
住吉地区	対象者数	1,258	1,272	1,260	1,188	1,238
	受診件数	195	198	236	238	243
	受診率	15.5	15.6	18.7	20.0	19.6
博多区	対象者数	31,177	30,838	29,982	28,581	28,145
	受診件数	5,458	5,631	6,262	6,635	6,600
	受診率	17.5	18.3	20.9	23.2	23.4
福岡市	対象者数	229,392	226,046	220,181	211,508	208,704
	受診件数	47,700	49,830	54,276	56,553	55,804
	受診率	20.8	22.0	24.7	26.7	26.7

*特定健診…メタボリックシンドロームに着目した生活習慣病予防のための健康診査で、その該当者及び予備群を減少させることを目的としています。対象…福岡市国民健康保険に加入している40歳～74歳の方。

③地区のがん検診受診者数推移



④がん検診受診者数

(人)

		2018年度 (平成30年度)	2019年度 (令和1年度)	2020年度 (令和2年度)	2021年度 (令和3年度)	2022年度 (令和4年度)
胃がん	住吉地区	78	60	68	79	80
	博多区	2,820	2,335	2,148	2,396	2,635
	福岡市	28,529	24,713	23,318	25,076	27,254
子宮頸がん	住吉地区	317	307	258	291	267
	博多区	6,234	6,320	5,710	7,113	6,500
	福岡市	48,048	49,504	47,894	55,642	51,752
乳がん	住吉地区	62	65	70	75	86
	博多区	2,371	2,409	2,058	2,685	2,732
	福岡市	18,980	19,396	16,358	21,291	21,219
大腸がん	住吉地区	98	89	97	127	133
	博多区	3,502	3,507	3,094	3,733	4,008
	福岡市	34,094	34,120	30,609	36,379	38,137
肺がん	住吉地区	51	41	44	72	71
	博多区	1,911	1,805	1,341	1,670	1,980
	福岡市	15,057	14,759	10,850	14,322	16,417

資料：福岡市保健福祉局

①地区の医療機関

No.	機関名	区分	診療科	所在地
1	医療法人博腎会博腎会病院	病院	内科 リハビリテーション科 腎臓内科 人工透析内科 糖尿病内科	住吉2-21-21
2	医療法人つつい皮ふ科形成外科クリニック	一般診療所	形成外科 皮膚科	住吉4-8-24 住吉メディカルビル3F
3	城山国際医院	一般診療所	内科 消化器内科 漢方内科	住吉4-8-24
4	UNB住吉神社前クリニック	一般診療所	精神科 放射線科	住吉4-5-3
5	やまじ内科クリニック	一般診療所	内科 糖尿病内科 肝臓内科 循環器内科 呼吸器内科 感染症内科	住吉5-18-9 松口ビル1F
6	医療法人平井クリニック	一般診療所	内科 精神科 外科 リハビリテーション科 胃腸科	住吉5-12-20
7	安部整形外科クリニック	一般診療所	整形外科 リハビリテーション科	住吉4-8-24-2階
8	医療法人慈生会福岡がん総合クリニック	一般診療所	内科 外科	住吉3-1-1 富士フィルム福岡ビル6F
9	なかぞのスキンクリニック博多	一般診療所	皮膚科 美容皮膚科	住吉1-2-25 キャナルシティ博多ビジネスセンタービル1F
10	アビエスクリニック	一般診療所	内科 外科 循環器内科 心臓血管外科	住吉1-2-25 キャナルシティ博多ビジネスセンタービル1F
11	福岡県赤十字血液センター博多出張所	一般診療所	内科	住吉1-2-25

②地区の福祉施設等

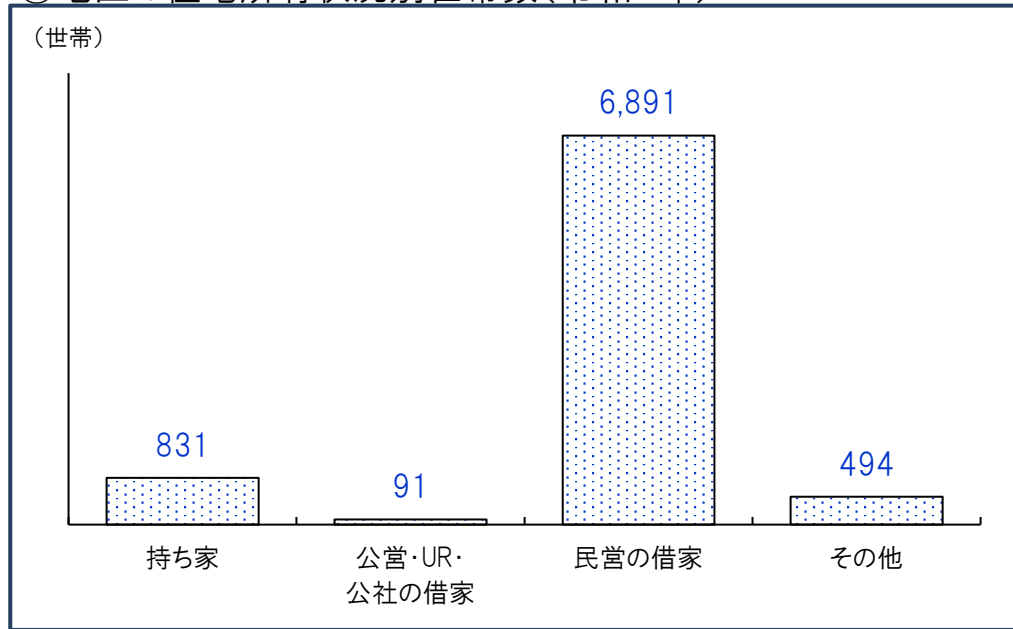
No.	施設名	種別	所在地
1	障がい福祉サービス合同会社	障がい福祉サービス事業所	住吉2-14-1-503
2	短期入所スターホームSUMIYOSHI	障がい福祉サービス事業所	住吉2-12-13-205
3	スターホームSUMIYOSHI	障がい福祉サービス事業所	住吉2-12-13-205
4	ソレイユクラリス博多	障がい福祉サービス事業所	住吉5-10-15-111
5	イクスクルー	障がい福祉サービス事業所	住吉4-30-5

③いきいきセンターふくおか(福岡市地域包括支援センター)

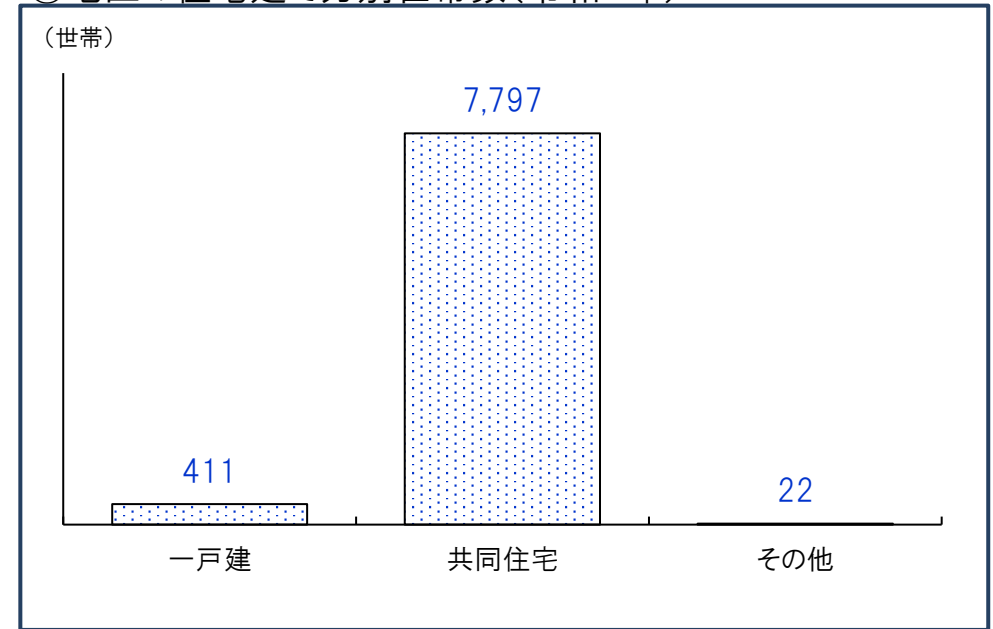
施設名	所在地(右図参照)	電話番号
いきいきセンターふくおか 博多第3	山王1-10-11 フェイズイン山王公園前	474-8588



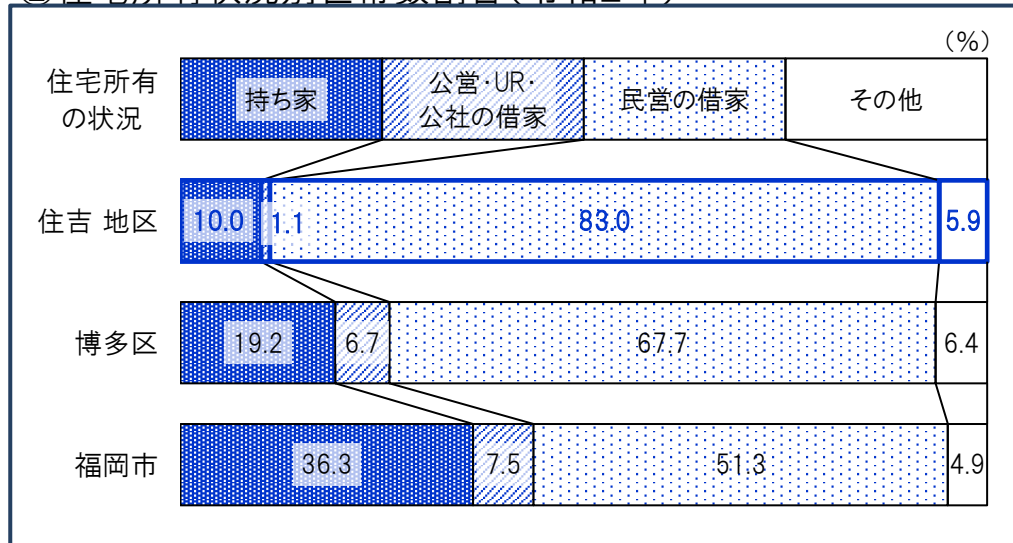
①地区の住宅所有状況別世帯数(令和2年)




③地区の住宅建て方別世帯数(令和2年)



②住宅所有状況別世帯数割合(令和2年)



④住宅建て方別世帯数割合(令和2年)



①地区の産業大分類別従業者数・事業所数(令和3年)

産業分類	事業所数	従業者数(人)
農 林 漁 業	0	0
鉱業, 採石業砂利採取業	0	0
建 設 業	30	700
製 造 業	11	63
電 気 ・ ガ ス 熱 供 給 ・ 水 道 業	0	0
情 報 通 信 業	33	2,092
運 輸 便 業 郵 便 業	2	5
卸 売 業 小 金 融 業	229	2,362
保 険 業	29	392
不 動 産 業 物 品 賃 貸 業	52	1,449
学 術 研 究 , 専 門 技 術 サ ー ビ ス 業	41	477
宿 泊 業 , 飲 食 業 サ ー ビ ス 業	134	1,206
生 活 関 連 サ ー ビ ス 業 娯 楽 業	44	360
教 育 , 学 習 業 支 援 業	8	187
医 療 , 福 祉	34	508
複 合 サ ー ビ ス	2	5
サ ー ビ ス 業 (他)	43	4,191
公 務	1	126

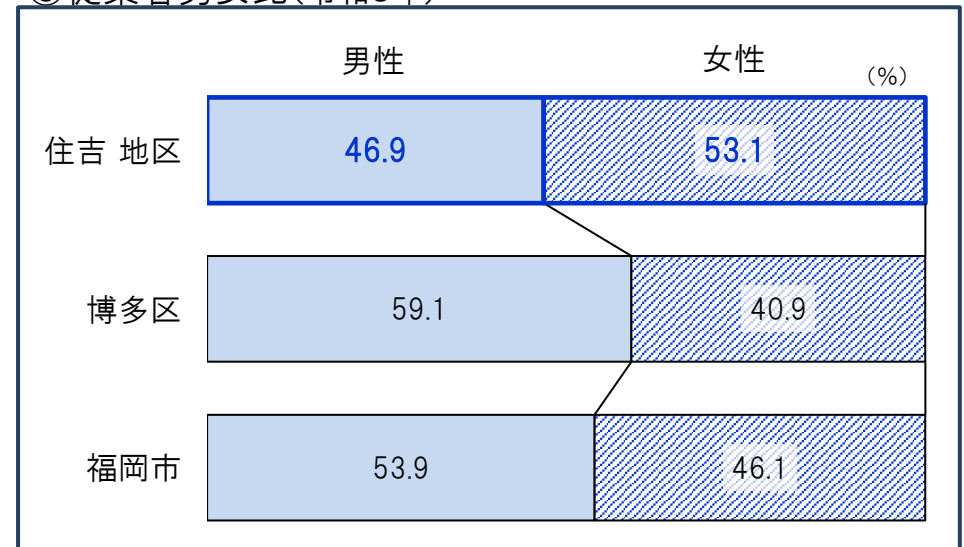
*「従業者」とは、校区在住・非在住に関わらず校区内の事業所で従業している人です。

②事業所・男女別従業者数(令和3年) (人)

	事業所 総数	従業者 総数	性別	
			男性	女性
住吉 地区	693	14,123	6,620	7,503
博多区	22,657	352,920	207,128	143,416
福岡市	75,779	967,803	518,394	442,569

*従業者総数は性別不詳含む

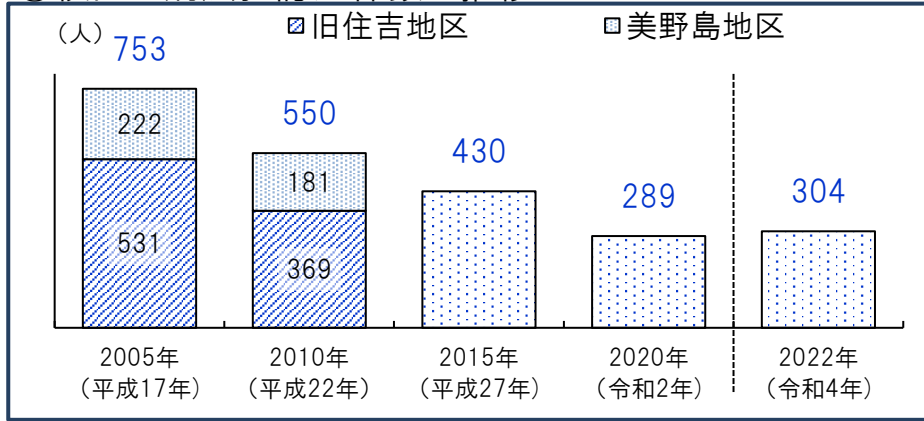
③従業者男女比(令和3年)



*不詳除く割合

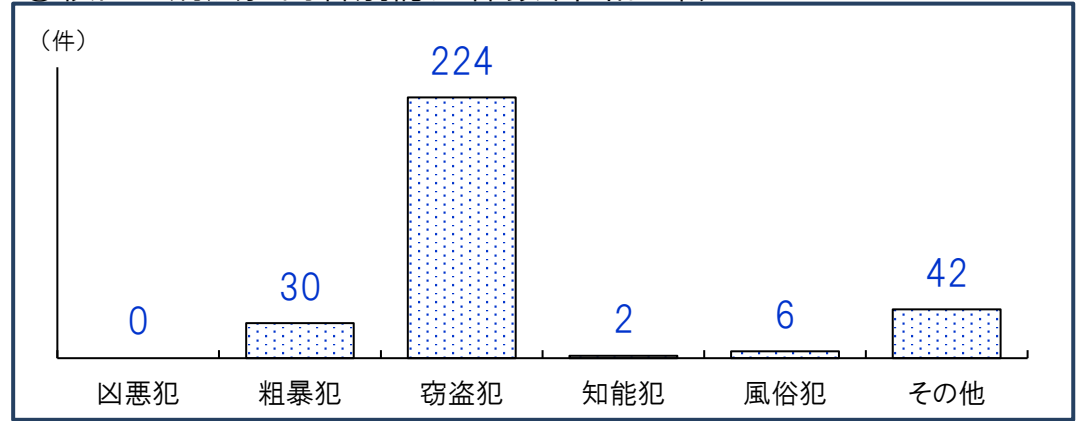
*このページのデータは住吉小校区全体値です。

①校区の刑法犯認知件数の推移



*平成27年以降は現住吉小校区全体値

③校区の刑法犯内容別認知件数(令和4年)



②人口千人あたり刑法犯認知件数(計・推移)

(件)

	2005年 (平成17年)	2010年 (平成22年)	2015年 (平成27年)	2020年 (令和2年)	2022年 (令和4年)
住吉 地区 <small>*H27以降は現校区</small>	83.8	50.3	22.8	14.3	14.8
博多区	42.3	27.1	18.8	11.0	10.8
福岡市	27.6	19.6	13.4	6.9	7.3


④人口千人あたり刑法犯認知件数(内容別・令和4年)

(件)

	凶悪犯	粗暴犯	窃盗犯	知能犯	風俗犯	その他
住吉校区	0.00	1.46	10.93	0.10	0.29	2.05
博多区	0.08	1.02	7.94	0.34	0.17	1.29
福岡市	0.04	0.68	5.25	0.27	0.09	0.93

*凶悪犯…殺人・強盗・放火・強姦、粗暴犯…暴行・脅迫・恐喝等、窃盗犯…空き巣・自転車盗・車上ねらい等、知能犯…詐欺・横領・通貨偽造等、風俗犯…賭博・強制わいせつ・公然わいせつ等、その他…占有離脱物横領・器物損壊等

⑤校区内罪種別件数(令和4年※県警による重点対象罪種)



重点対象罪種…県下で特に発生件数が多く、市民の体感治安に大きく影響する街頭犯罪を中心とした罪種



住吉 地区 自治協議会

事務局:住吉公民館内

住吉5-6-1

電話:092-441-6955

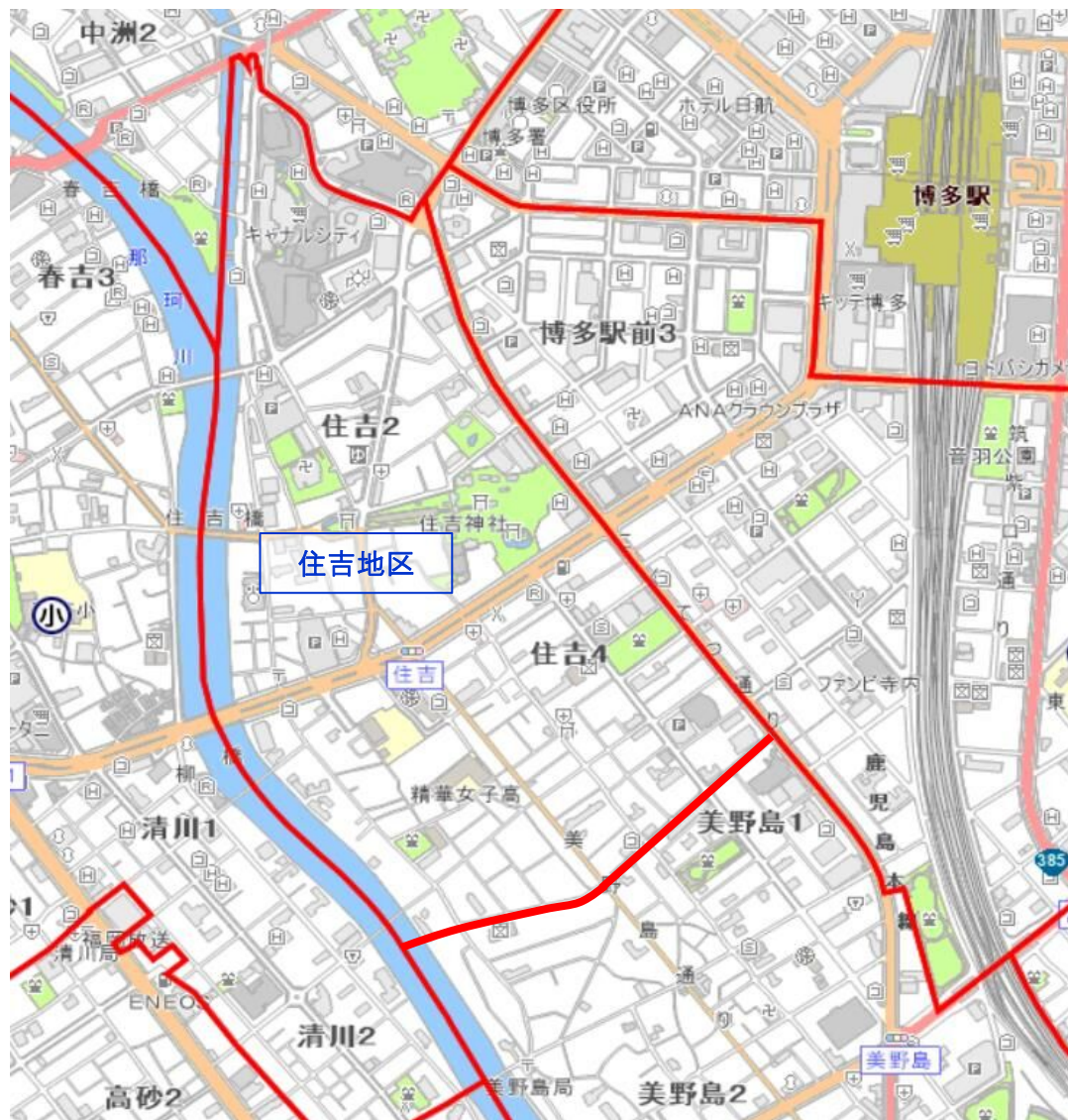
ブログ:<https://sumiyoshi-jk.blogspot.com/>

構成団体

1 住吉1丁目	16 住吉5丁目2区
2 住吉2丁目1区	17 住吉5丁目3区
3 住吉2丁目2区	18 住吉5丁目4区・5区
4 住吉2丁目3区	19 住吉 体育振興会
5 住吉2丁目4区	20 住吉 衛生連合会
6 住吉3丁目1区	21 住吉 青少年育成連合会
7 住吉3丁目2区・3区	22 住吉 子ども会育成連合会
8 住吉3丁目4区	23 住吉 交通安全推進協議会
9 住吉4丁目1区・2区	24 住吉 博多消防団住吉分団
10 住吉4丁目3区	25 住吉 自主防災会
11 住吉4丁目4区	26 住吉 男女共同参画協議会
12 住吉4丁目5区	27 住吉 人権尊重推進協議会
13 住吉4丁目6区	28 住吉 防犯組合
14 住吉4丁目7区	29 住吉 若芽会
15 住吉5丁目1区	

その他の協力団体

住吉公民館	住吉 民生委員児童委員協議会
住吉小学校	住吉 少年補導委員
住吉中学校	住吉小学校PTA
住吉 社会福祉協議会	住吉中学校PTA
住吉 保護司会	住吉 食生活改善推進協議会



①自治協議会の主要行事

時期	行 事
7月	住吉夏祭り
9月	住吉敬老会
10月	住吉運動会

②自治協議会の事業内容

事業項目	事業内容
安全・安心	①交通安全 交通安全運動期間中(春夏秋年末年始)の街頭指導、地区内の交通安全施設の巡回点検 ②防災 防災訓練 ③防犯 夜間パトロール(毎月)、歳末連夜パトロール
子ども	④子どもの健全育成・非行防止、子ども会親善ドッチボール大会、サマーキャンプ、夏祭り、新年子ども会
環境	⑤環境美化 一斉清掃 ⑥ゴミ減量・リサイクル推進 ゴミリサイクル活動(毎週土日)
健康	⑦健康づくり けんこう大好き、がん検診
スポーツ	⑧スポーツ・レクリエーション 住吉グラントゴルフ、婦人バレーボール大会、住吉ソフトバレー、壮年ソフトボール大会、ソフトバレー区大会、ニュースポーツ講習会、グラントゴルフ区大会
男女共同参画	⑨男女共同参画 住吉全般を対象とした研修等
その他の 公益的事業	高齢者配食、もちつき大会

③地区の交流サロン

名称	活動日時・場所	活動内容・特色等
にこにこサロン住吉	第2月曜 13:30~15:30 住吉公民館	体操、茶話会

④地区の子育て交流サロン・育児サークル等

名称	活動日時	場所
子育て交流サロン 小さな小さなつみきのへや	第2・4金曜 10:00~12:00	住吉公民館
育児サークル Bear KIDS(博多区全体)	月4回 13:30~16:00	博多市民センター

公民館

住吉 公民館	所在地：住吉5-6-1	電話：092-441-6955	FAX:092-441-6956
	公民館情報： https://gakushu.city.fukuoka.lg.jp/center/detail/1b138cf0-5bea-4a8e-930c-543cb378855b		ブログ： http://sumiyoshikouminnkann.blogspot.jp/

①地区の公共施設・学校等

No.	名称	所在地
1	住吉小学校	美野島3-22-7
2	住吉中学校	美野島3-22-7
3	どろんこ保育園(保育所)	住吉1-2-50
4	第2どろんこ夜間保育園(保育所)	住吉1-2-50
5	松月保育園(保育所)	住吉4-16-7
6	ほっぺるランド住吉(小規模保育事業所)	住吉5-5-12-2F
7	精華女子高等学校	住吉4-19-1
8	九州電気専門学校	住吉4-4-5
9	博多住吉郵便局	住吉3-13-4
10	福岡アジア美術館・文化芸術情報館アトリエ	下川端町3-1

③地区の公園

No.	名称	種別・面積	所在地
1	清流公園	街区・11,831㎡	中洲1-95 外
2	住吉公園	街区・5,102㎡	住吉4-35
3	南住吉公園	街区・1,353㎡	住吉5-847-39
4	住吉1号公園	幼児・497㎡	住吉5-258
5	住吉2号公園	幼児・317㎡	住吉2-26
6	楽水園公園	都市緑地・2,566㎡	住吉2-43 外

②地区の商店街組合

No.	名称	所在地・電話番号等
1	キャナルシティオーパ会	住吉1-2-22 263-2121

※所在地・電話番号は不動産情報サイト「ふれんず」内の「あ・きてん福岡」掲載情報です。

④地区の史跡・文化財

No.	名称	区分	所在地	概要
1	住吉神社	その他	住吉3-1-51 住吉神社	航海守護神の住吉三神を祀る神社で、全国にある住吉神社の始源と考えられています。古い時代の地形は、博多湾に面した那珂川河口の岬だったとされます。中世からは筑前国の一宮に位置づけられ、航海安全、船舶守護の神として崇拝されています。
2	住吉神社本殿	国指定重要文化財(建造物)	住吉3-1-51 住吉神社	現在の本殿は、元和9年(1623)福岡藩主黒田長政の再建によるもので、桁行4間、梁間2間、檜皮葺きの屋根です。住吉造と呼ばれる建築形式は、軒を支えるために柱の上部に組まれる組物を使用しておらず、仏教建築が影響を及ぼす以前からの我が国の古代建築の形式を伝える証とされています。
3	住吉神社能楽殿	市指定有形文化財(建造物)	住吉3-1-51 住吉神社	大正時代、警固神社(福岡市中央区)の能楽堂が老朽化したため、昭和10年頃、住吉神社境内に能楽堂を建設する計画が興り、昭和13(1938)年秋落成しました。入母屋造、波子鉄板葺、妻入りで、伝統的な様式と洋風の建築技術を一体にした劇場建築、近代和風建築として、全国的にも極めて貴重な建物です。
4	住吉神社唐門	市指定有形文化財(建造物)	住吉3-1-51 住吉神社	住吉神社の唐門は、木造・檜皮葺の平唐門です。昭和60年までは現在地より南西100m程の南門付近にあり、昭和60年の遷宮の時に現地に移築されました。当初の姿をとどめる市内で唯一の平唐門であり、近世社寺建築としての価値が高い貴重な建造物です。

資料：①福岡市市民局、教育委員会「教育要覧」ほか、②経済観光文化局、③住宅都市局、④経済観光文化局

校区内避難所等

			浸水	土砂	高潮	津波	地震
14	住吉小学校・中学校 美野島3丁目22-7 431-2739・431-2811	収容地区	×	○	×	○	○
31	旧住吉小学校 住吉4丁目18-1 -	収容地区	×	○	×	○	○
16	住吉公民館 住吉5丁目6-1 441-6955	一時	②	○	②	○	○
17	美野島公民館 美野島2丁目6-11 474-0070	一時	②	○	②	○	○
16	住吉公園 住吉4丁目	地区	×	○	×	○	○
19	美野島公園 美野島3丁目	地区	×	○	×	○	○
29	精華女子高等学校グラウンド 住吉4丁目19-1	地区	×	○	×	○	○
9	住吉交番 住吉4丁目7-19 412-0110	交番					

凡例(災害種別毎の指定緊急避難場所・指定避難所の指定)

- : 使用可
- ②: 2階以上使用可(学校は、校舎2階以上)
- ③: 3階以上使用可(学校は、校舎3階以上)
- ×: 使用不可

凡例

- 区境
- 校区境
- 公園
- 広域避難場所
- アンダーパス
- 区役所
- 消防署(出張所)
- 警察署・交番
- 学校
- 病院
- サイレン
- 避難場所
- 一時避難所
- 収容避難所



資料:福岡市防災マップ(令和5年5月1日現在)*避難所等は校区外も利用できます。