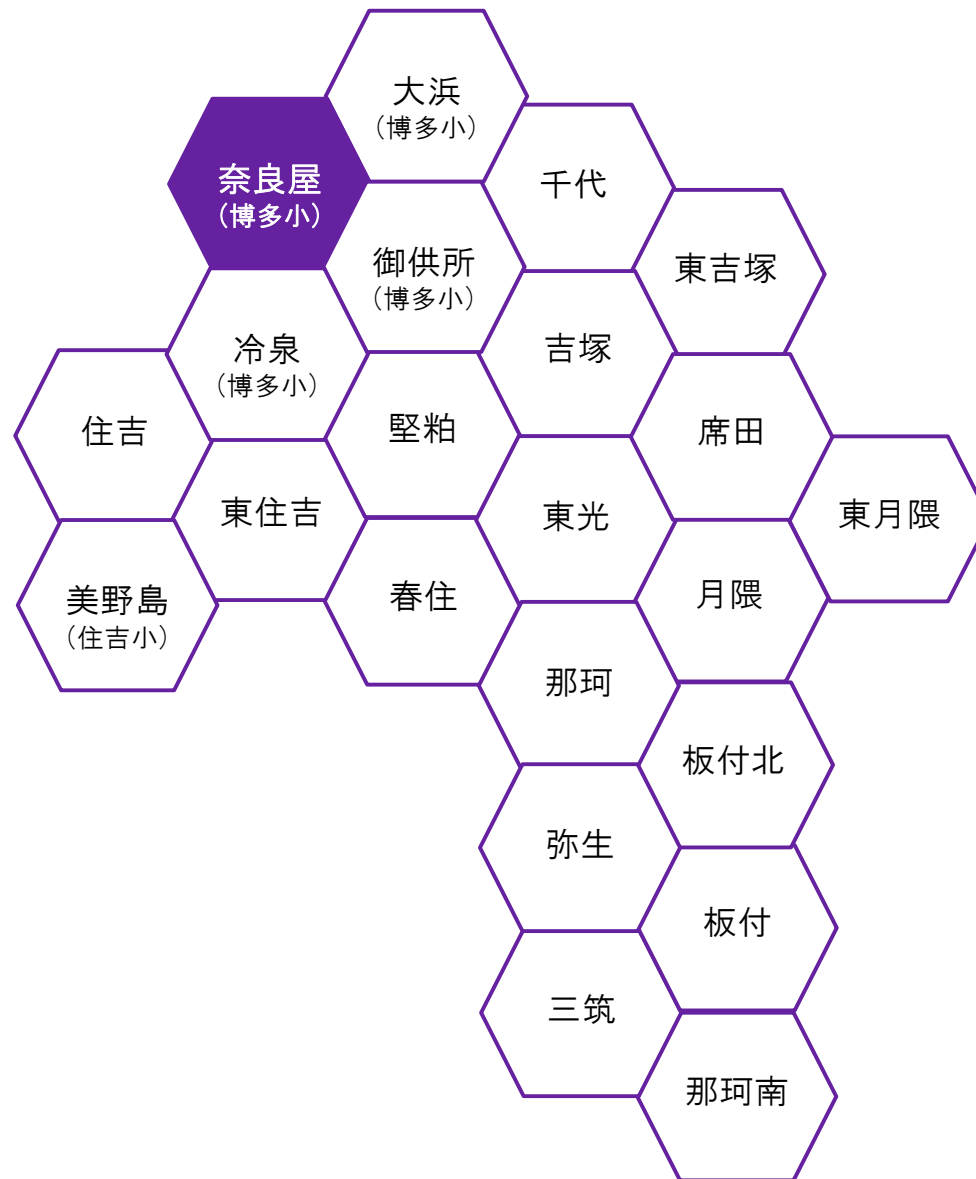


奈良屋地区データ集

私たちが住むまちを、もっと知るための



令和6年3月

目

地区の概要

- 1 地区の概要・位置 ----- (1)

人口・世帯数

- 2 人口・世帯数 ----- (2)
- 3 人口の構成 ----- (3)
- 4 高齢者・6歳未満の子どものいる世帯 ----- (4)
- 5 小学校児童数の推移 ----- (5)
- 6 労働力人口 ----- (6)
- 7 転出・転入者の状況 ----- (7)

福祉と健康

- 8 出生数と出生率 ----- (8)
- 9 死亡数と死亡率 ----- (9)
- 10 健(検)診受診状況 ----- (10)
- 11 医療・福祉施設等 ----- (11)

次

その他のデータ

- 12 住宅の所有・種類 ----- (12)
- 13 事業所・従業者数 ----- (13)
- 14 犯罪発生件数 ----- (14)

地域の団体と活動

- 15 自治協議会の関連団体 ----- (15)
- 16 自治協議会活動・その他地区内活動 ----- (16)

施設等の位置・マップ

- 17 施設・公園・文化財等 ----- (17)
- 18 防災マップ ----- (18)

奈良屋 地区の概要



博多灯明ウォッチング(博多小学校)

奈良屋地区は、博多小学校統合前の旧奈良屋校区で、博多小学校は奈良屋小学校跡地に建設されました。

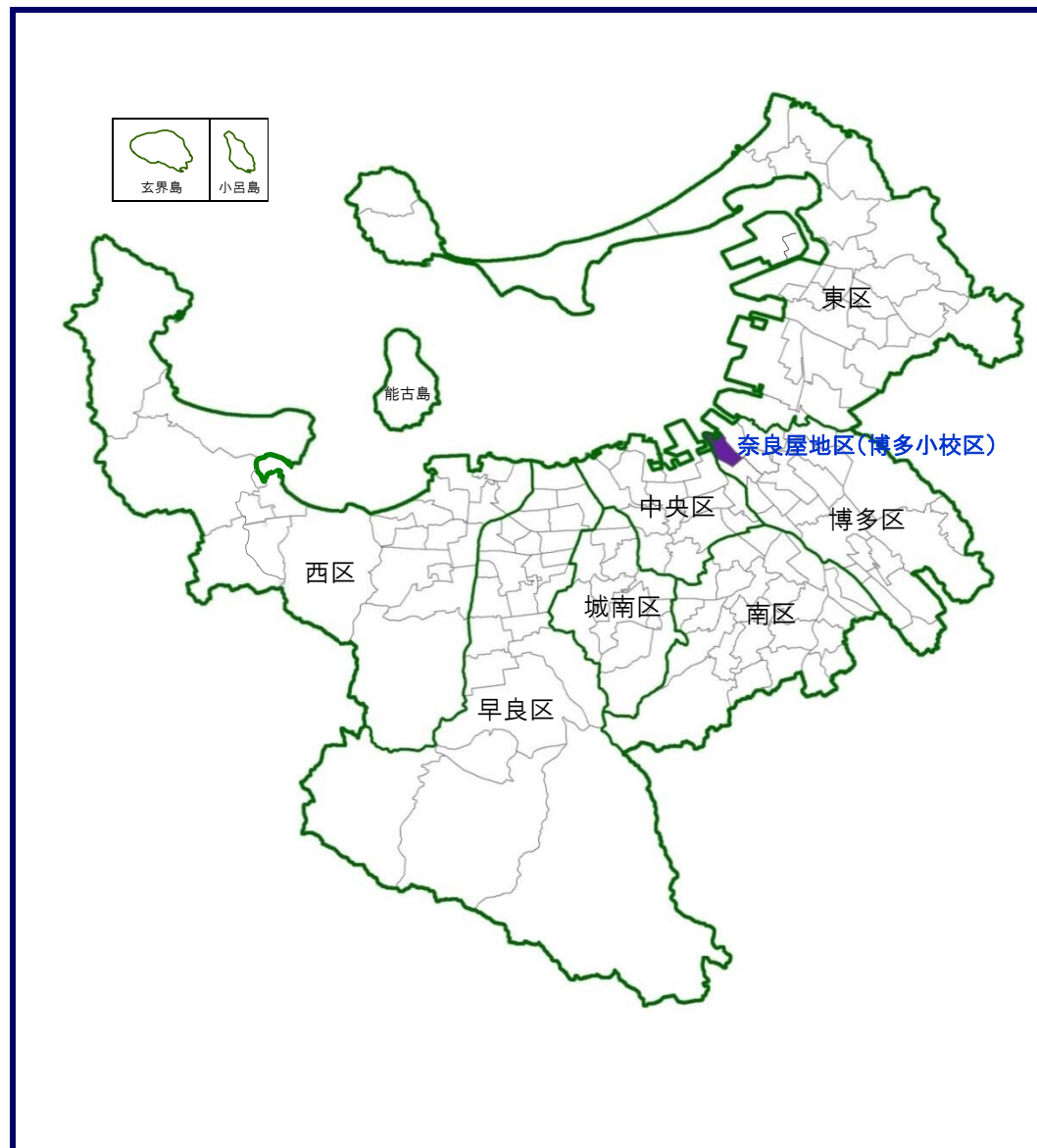
那珂川右岸に位置し、北側は博多ふ頭ターミナルやベイサイドプレイス博多がある海の玄関口・博多ふ頭で、近隣には大相撲九州場所が開催される福岡国際センターや福岡サンパレスなどがあります。東側は大博通り、南側は明治通りで区画され、明治通り沿いには、博多座や博多リバレイン、福岡アジア美術館などがあります。

太閤町割の名残を残す規則正しい区画が今に生き、古くから問屋街等商業も繁栄し、博多校区人口の4割を占めています。

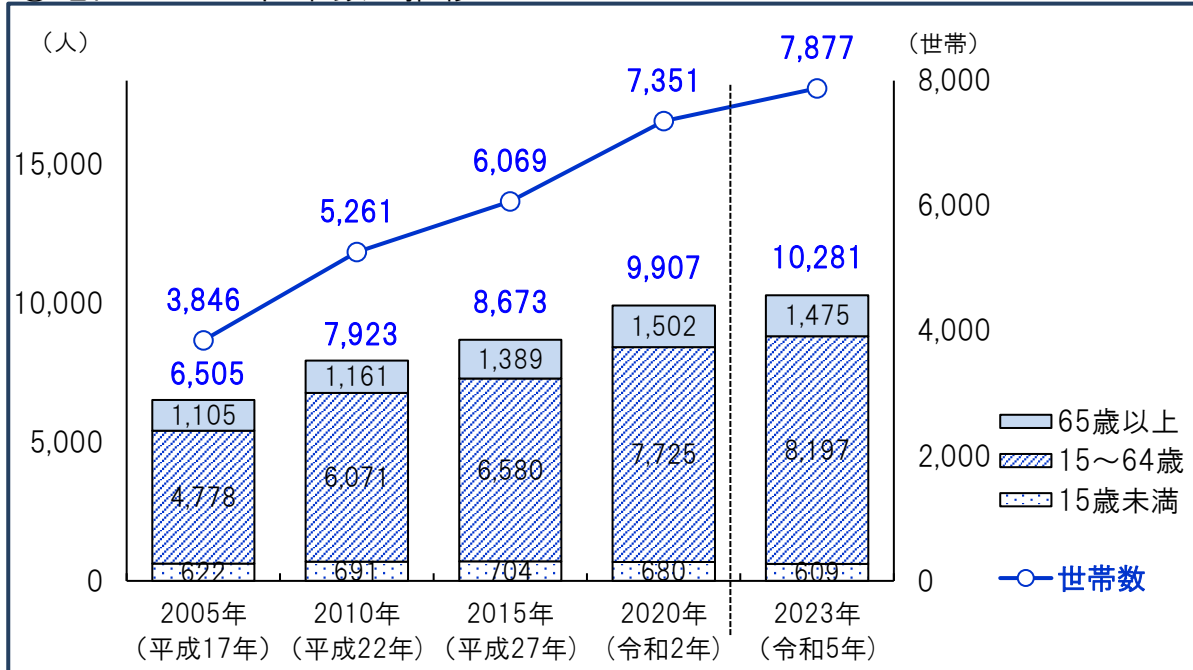
7月15日早朝の博多祇園山笠「追い山」の廻り止め(ゴール)は、ここ奈良屋地区にあります。

10月には、まちづくり協議会主催の「博多灯明ウォッチング」が開催され、博多小学校をはじめ博多のまちが灯明地上絵など数万灯の灯りで包まれます。


奈良屋 地区の位置



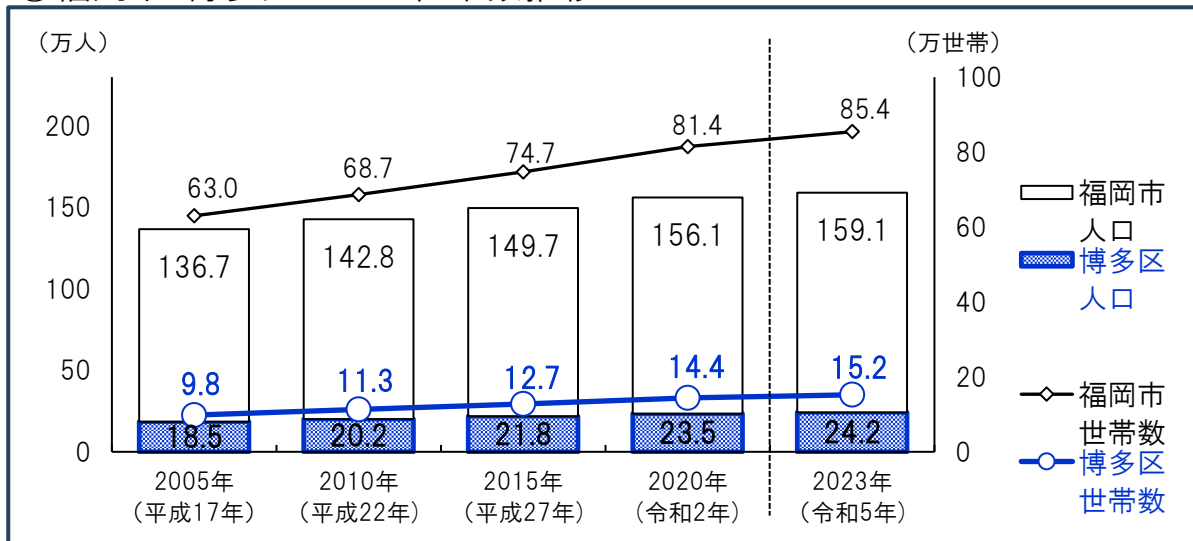
①地区の人口・世帯数の推移



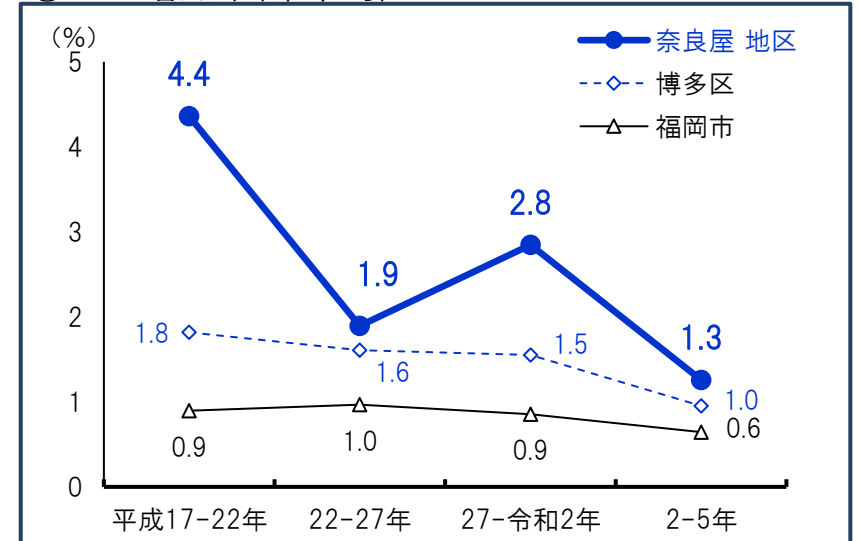
③年代別人口割合(令和5年)



②福岡市・博多区 人口と世帯数推移




④人口増加率(年平均)




資料:福岡市住民基本台帳(各年9月末時点・地区は日本人のみ・平成27年以降の市・区は外国人含む)*住民票未登録者を含まないため国勢調査人口より少ない値となっています。

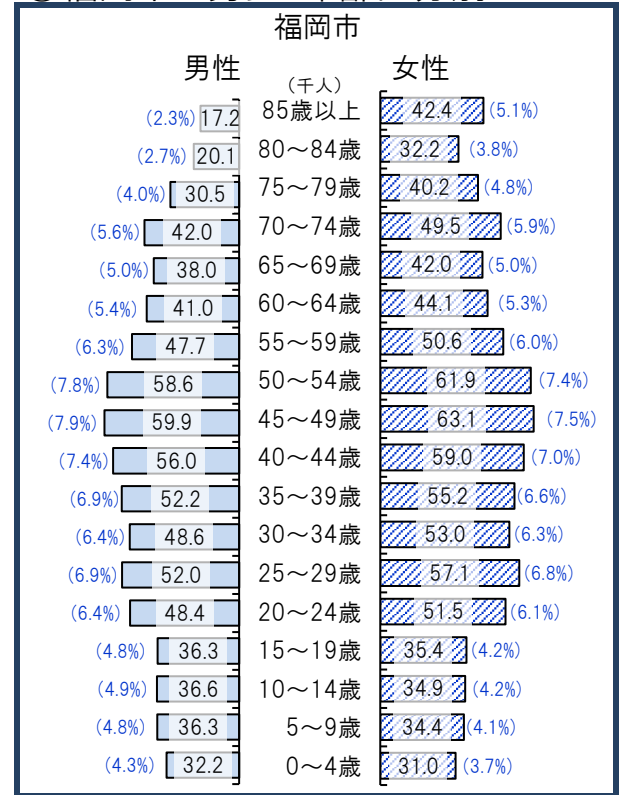
①地区の男女・年齢区分別人口(令和5年)



②博多区の男女・年齢区分別人口



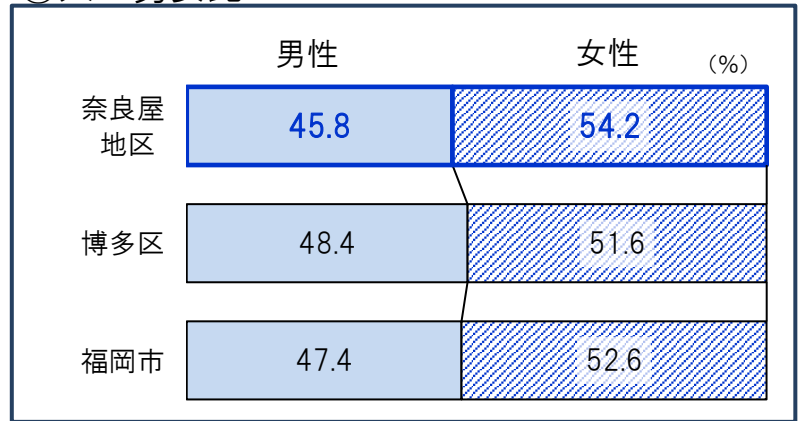
③福岡市の男女・年齢区分別人口



④高齢化の状況

65歳以上人口割合(%)	
奈良屋 地区	14.3
博 多 区	18.0
福 岡 市	22.3
75歳以上人口割合(%)	
奈良屋 地区	7.4
博 多 区	9.2
福 岡 市	11.5

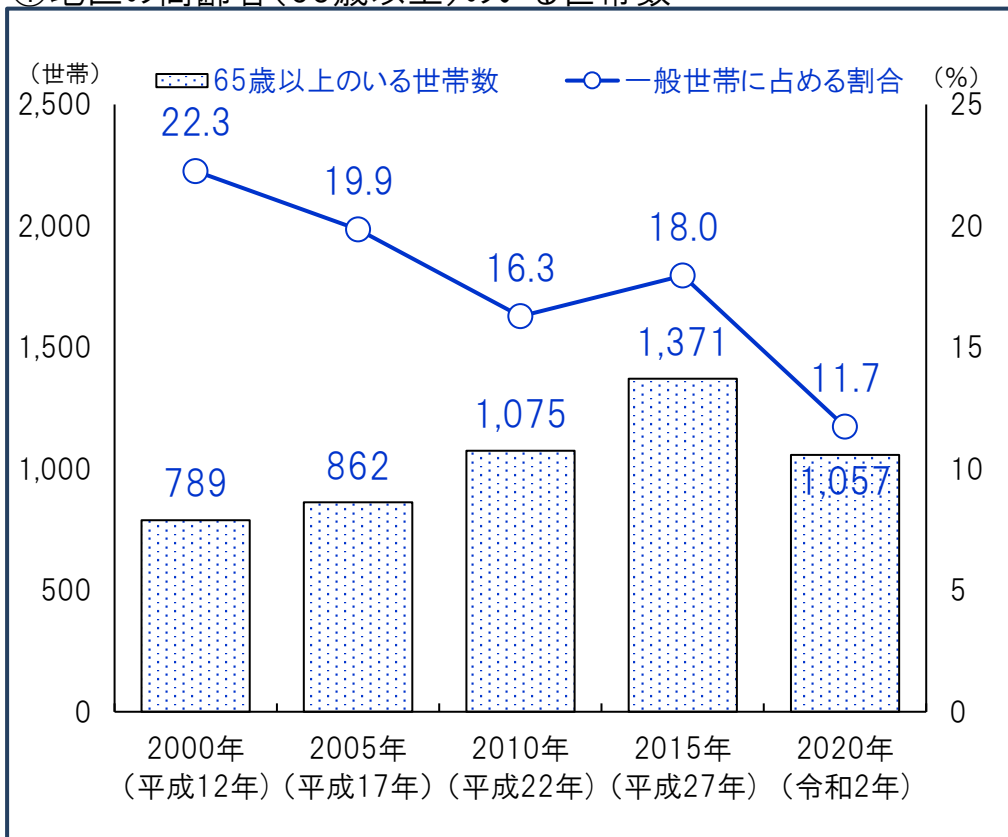
⑤人口男女比



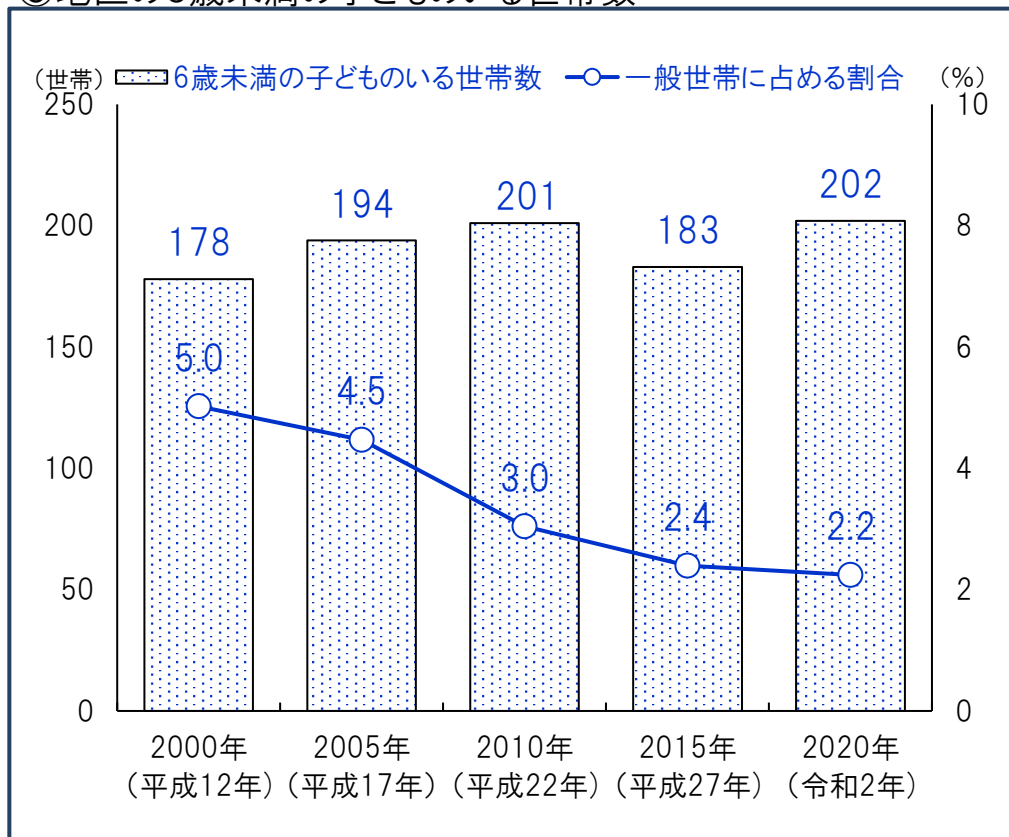
()内は割合

資料:福岡市住民基本台帳(9月末時点・地区は日本人のみ)

①地区の高齢者(65歳以上)のいる世帯数



③地区の6歳未満の子どものいる世帯数



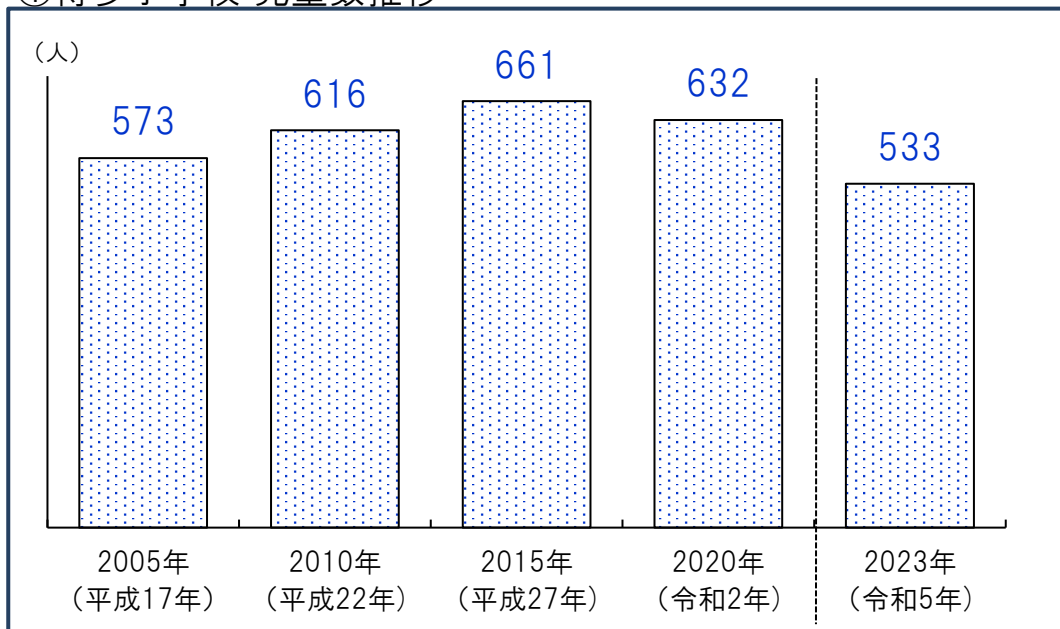
②高齢者(65歳以上)のいる世帯割合(2020年)

	65歳以上のいる世帯総数	65歳以上のみの世帯	ともに65歳以上夫婦のみ世帯	65歳以上1人暮らし世帯
奈良屋 地区	11.7%	8.2%	2.0%	5.8%
博多区	18.4%	12.1%	3.8%	7.9%
福岡市	26.9%	17.2%	6.7%	9.8%

④6歳未満の子どものいる世帯割合推移

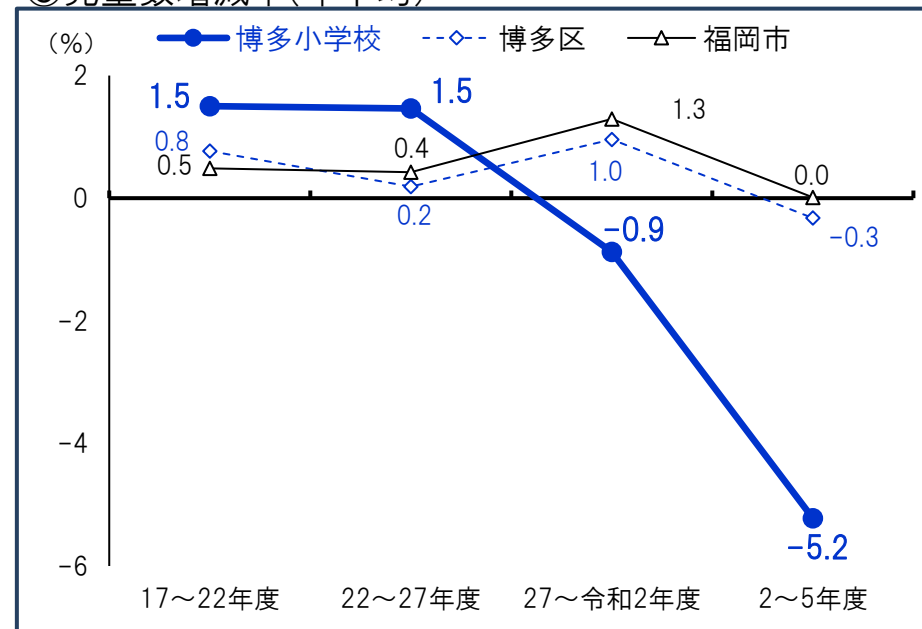
	2000年 (平成12年)	2005年 (平成17年)	2010年 (平成22年)	2015年 (平成27年)	2020年 (令和2年)
奈良屋 地区	5.0%	4.5%	3.0%	2.4%	2.2%
博多区	8.1%	7.7%	6.0%	5.5%	5.6%
福岡市	9.7%	9.2%	8.5%	8.3%	7.5%

①博多小学校 児童数推移



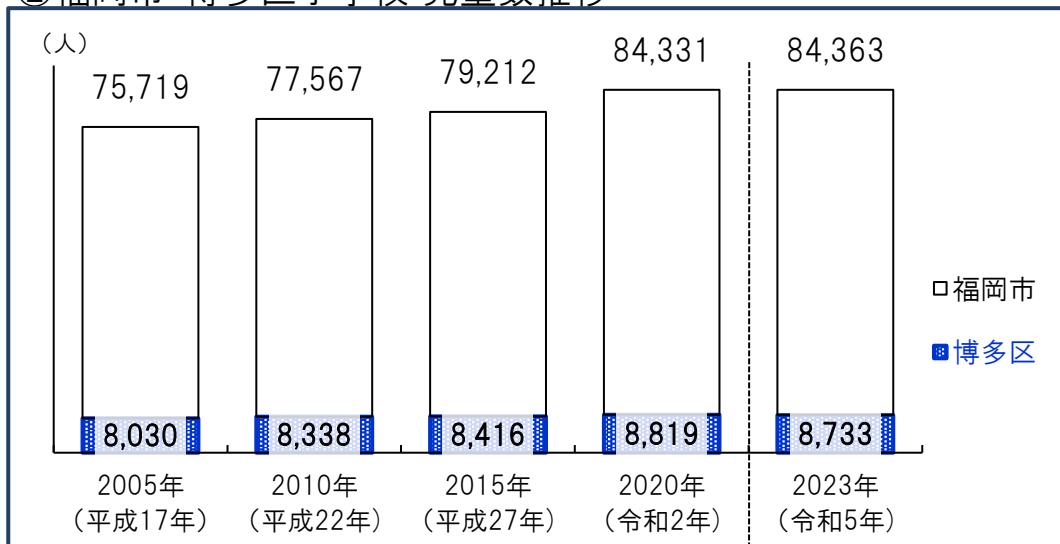
*地区外児童含む博多小全体の数

③児童数増減率(年平均)

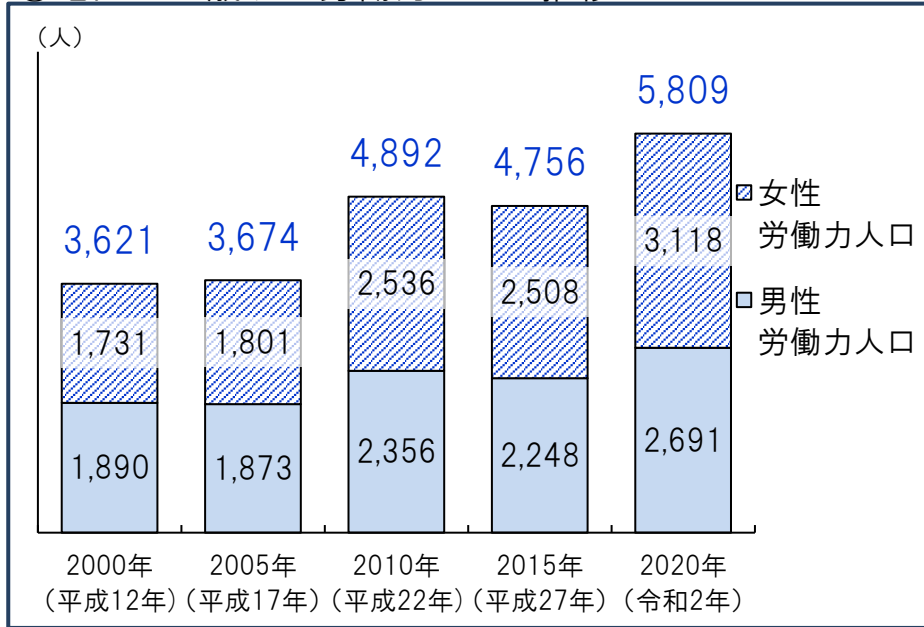


*このデータは現在の博多小校区全体値です。

②福岡市・博多区小学校 児童数推移

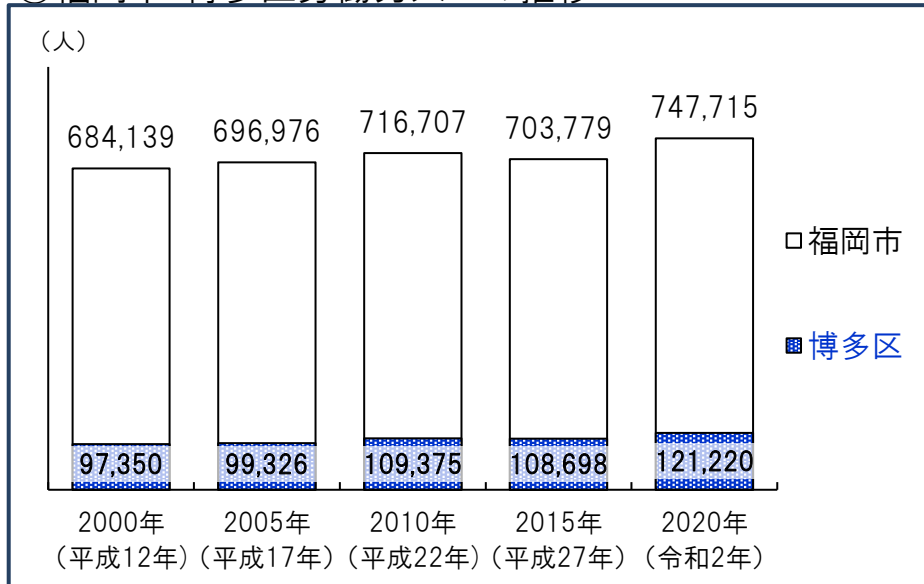


①地区の15歳以上労働力人口の推移



*労働力人口…15歳以上の人口のうち、就業者(休業者を含む)と求職中の失業者の合計

②福岡市・博多区労働力人口の推移

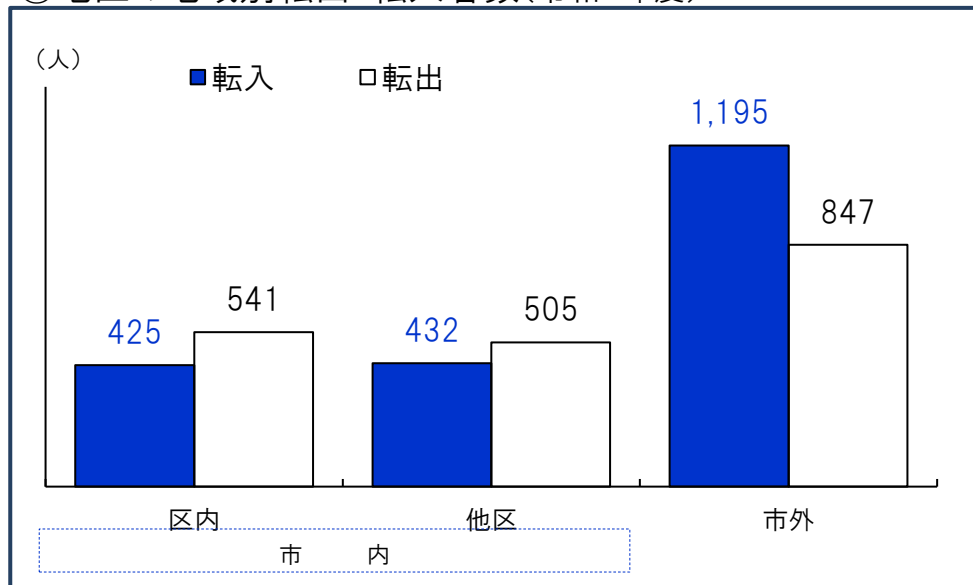


③15歳以上労働力人口と労働力率(令和2年)

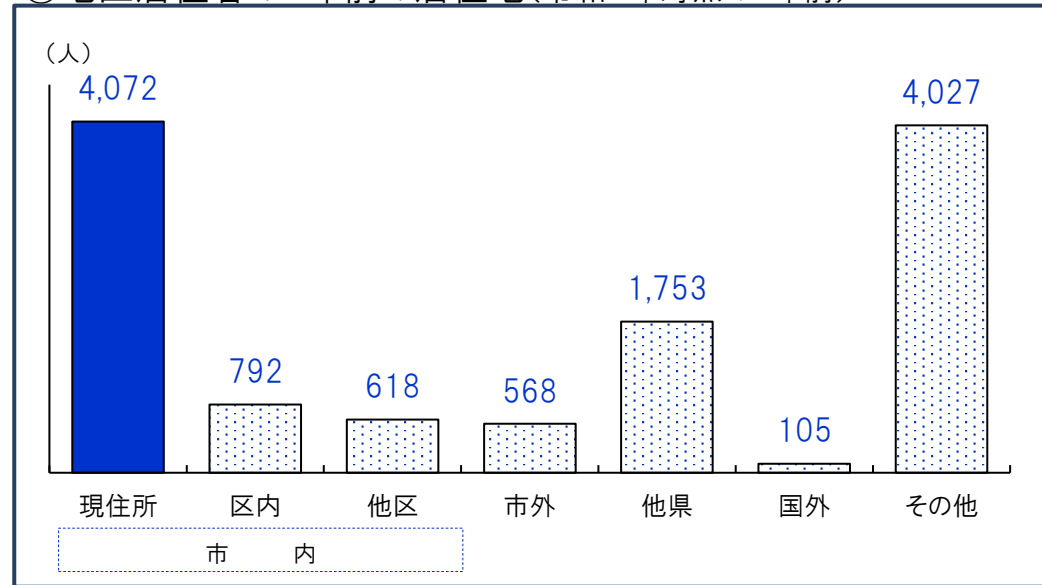
	15歳以上人口(人)	労働力人口(人)	労働力率(%)
奈良屋 地区	9,762	5,809	79.1
男性	4,400	2,691	84.6
女性	5,362	3,118	74.9
博多区	204,752	121,220	72.2
男性	97,708	62,781	80.3
女性	107,044	58,439	65.1
福岡市	1,329,228	747,715	65.5
男性	616,015	386,824	74.4
女性	713,213	360,891	58.0

労働力率…15歳以上人口に占める「労働力人口」の割合
*労働力状態「不詳」を除いた割合

①地区の地域別転出・転入者数(令和4年度)



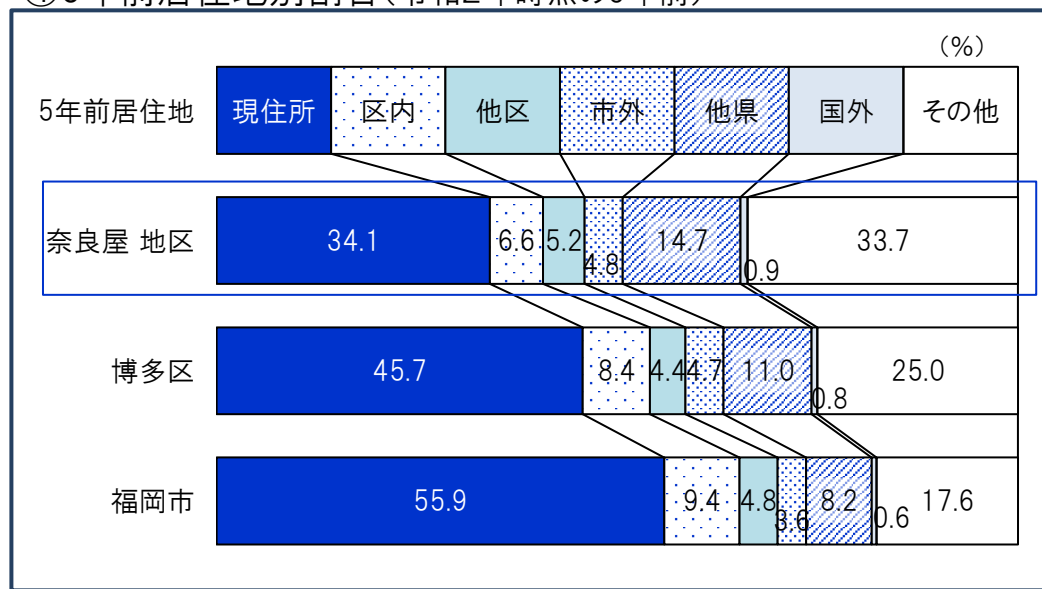
③地区居住者の5年前の居住地(令和2年時点の5年前)



②転入者数合計と割合(令和4年度)

	転入者計		転入者内訳(%)		
	(人)	人口比	区内	他区	市外
奈良屋 地区	2,052	20.1%	20.7	21.1	58.2
うち市外	1,195	11.7%			
博多区	40,589	17.0%	25.8	18.7	55.5
うち市外	22,541	9.5%			
福岡市	188,909	12.0%	31.3	20.9	47.8
うち市外	90,283	5.7%			

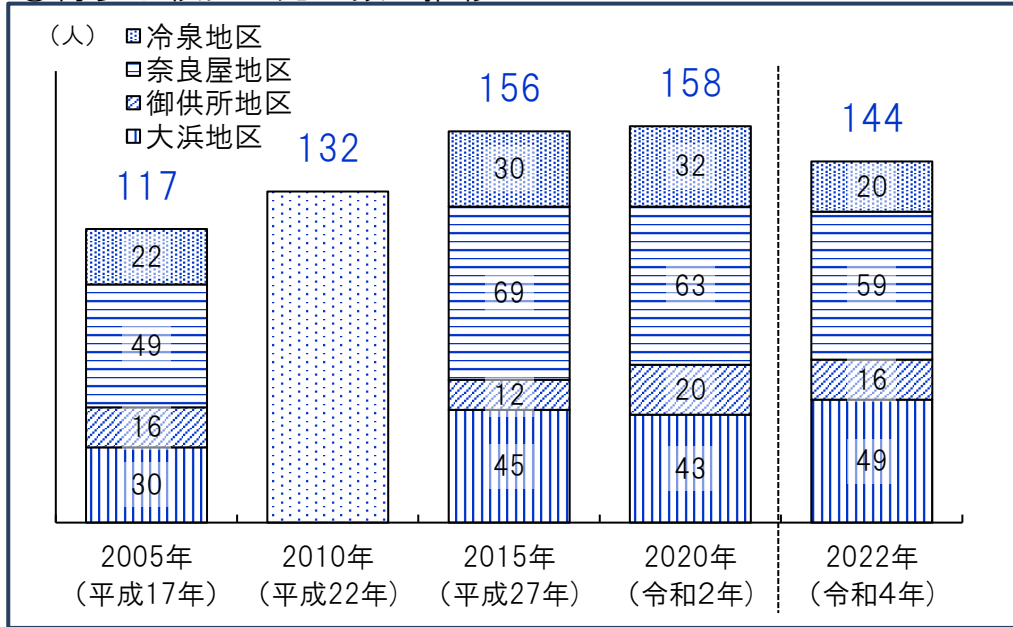
④5年前居住地別割合(令和2年時点の5年前)



*5年前居住地「その他」は5年内出生者、不詳等

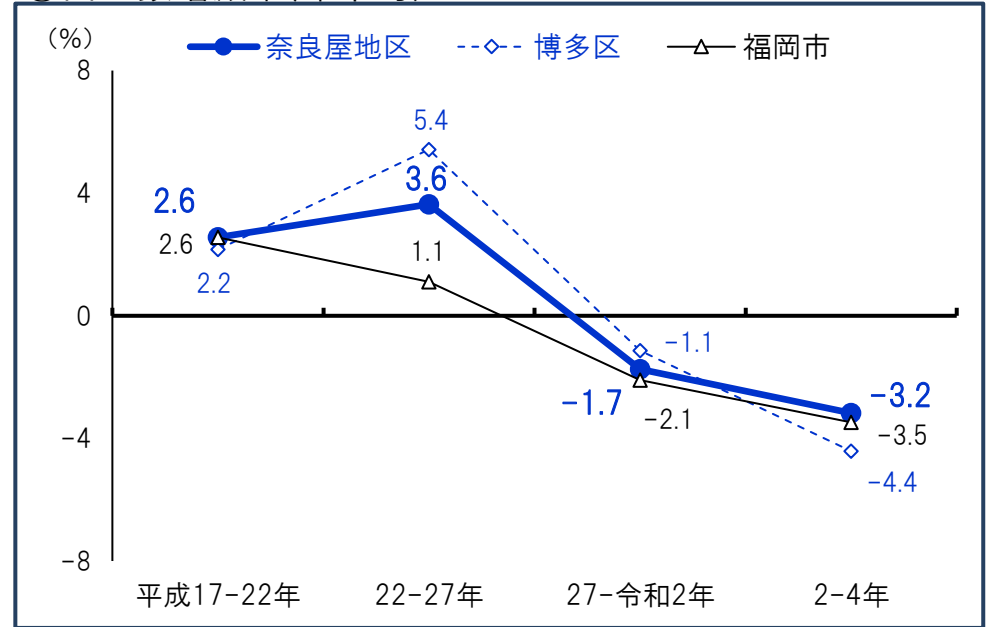
資料:①②福岡市住民基本台帳、③④国勢調査(総務省)

①博多小校区の死亡数の推移



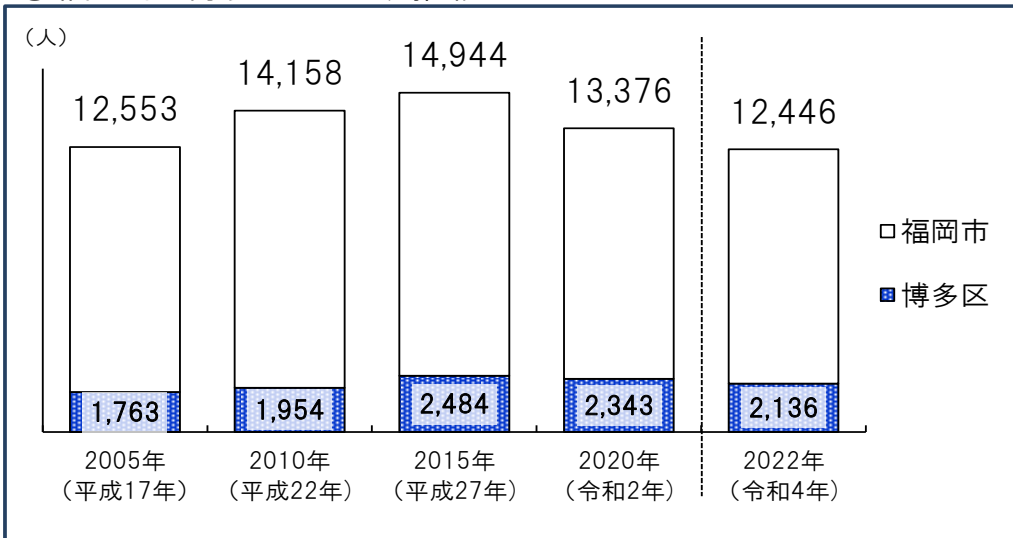
*平成22年は博多小校区全体値

③出生数増減率(年平均)



*平成17-27年までの増減率は博多小校区全体値

②福岡市・博多区出生数推移

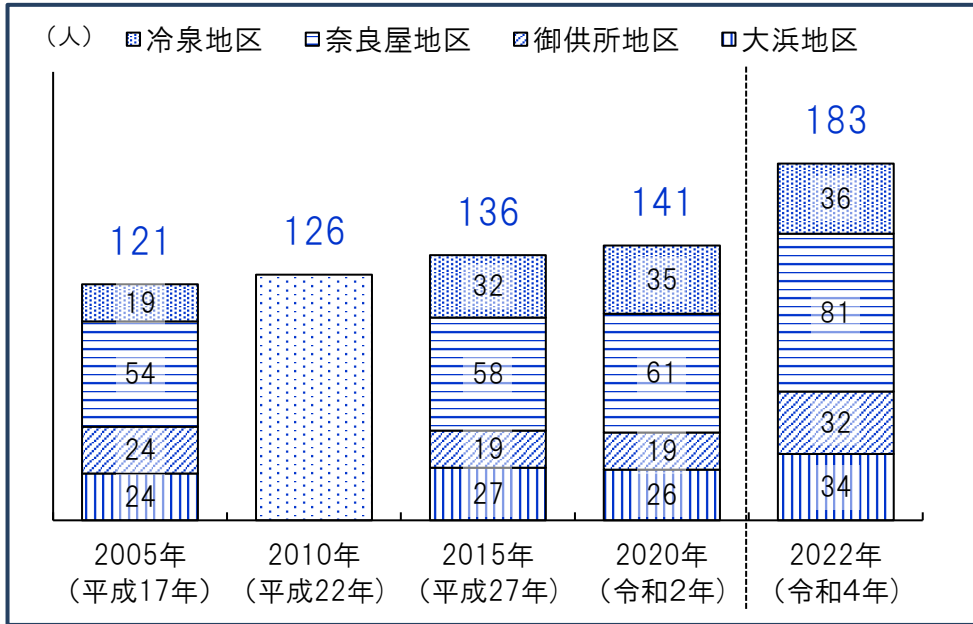


④人口千人あたり出生数の推移

	2005年 (平成17年)	2010年※ (平成22年)	2015年 (平成27年)	2020年 (令和2年)	2022年 (令和4年)
奈良屋 地区人口 千人あたり出生数	7.5	7.1	8.0	6.4	5.8
博多区人口 千人あたり出生数	9.8	9.7	11.4	10.0	9.0
福岡市人口 千人あたり出生数	9.3	9.9	10.1	8.6	7.9

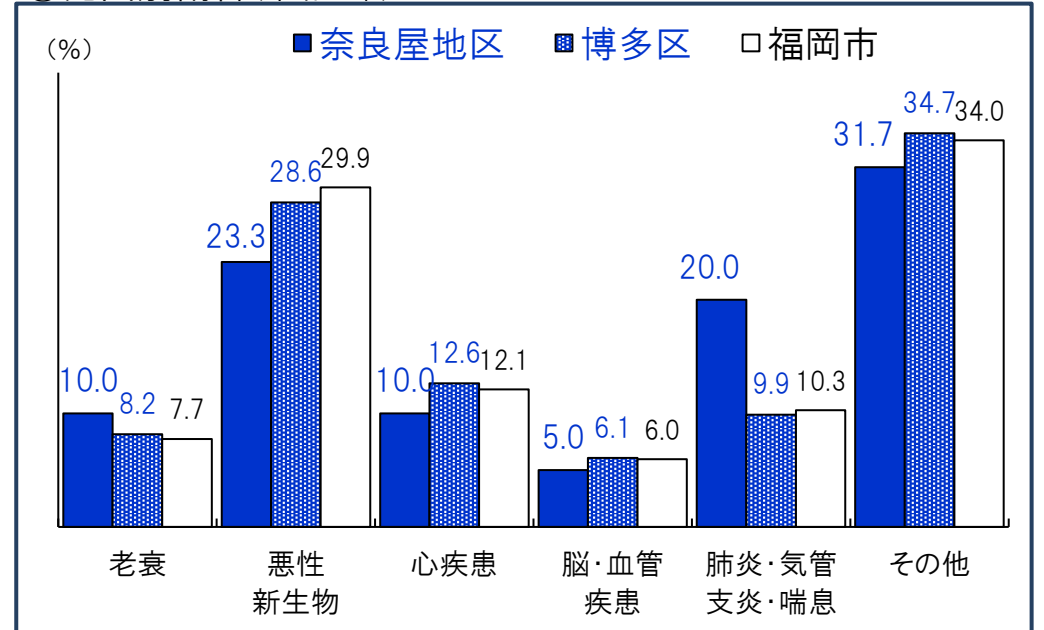
*平成22年は博多小校区全体での数値

①博多小校区の死亡数の推移

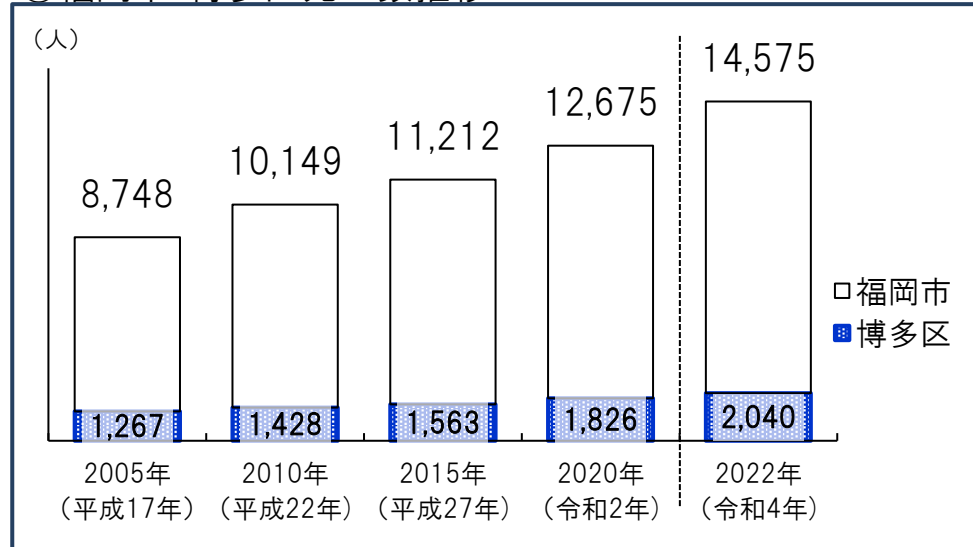


*平成22年は博多小校区全体値

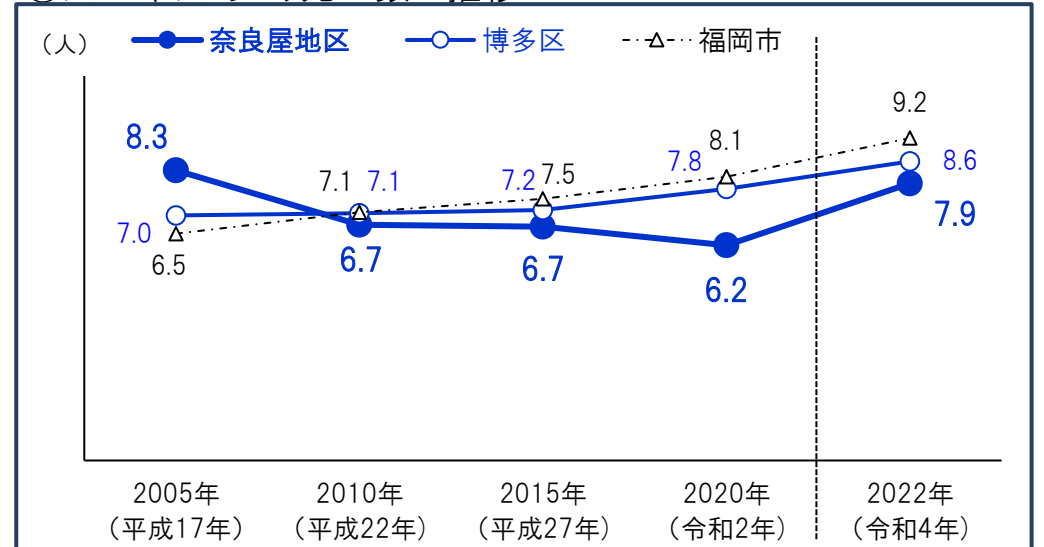
③死因別割合(令和3年)



②福岡市・博多区死亡数推移

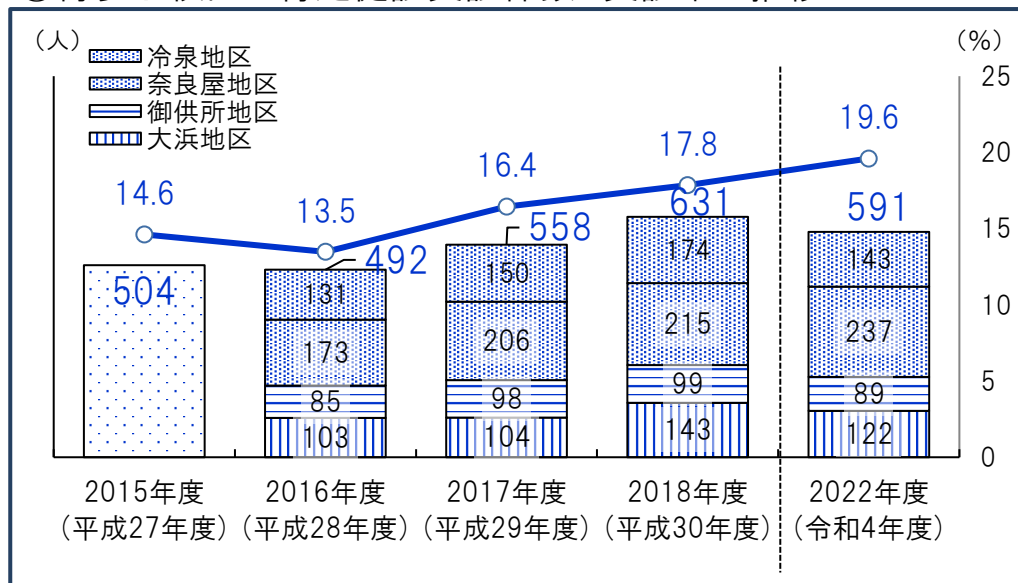


④人口千人あたり死亡数の推移



※平成22年は博多小校区全体での数値

①博多小校区の特定健診受診件数と受診率の推移



受診件数は実績ベース。受診率は奈良屋地区の値。2015(平成27)年度は博多校区全体値

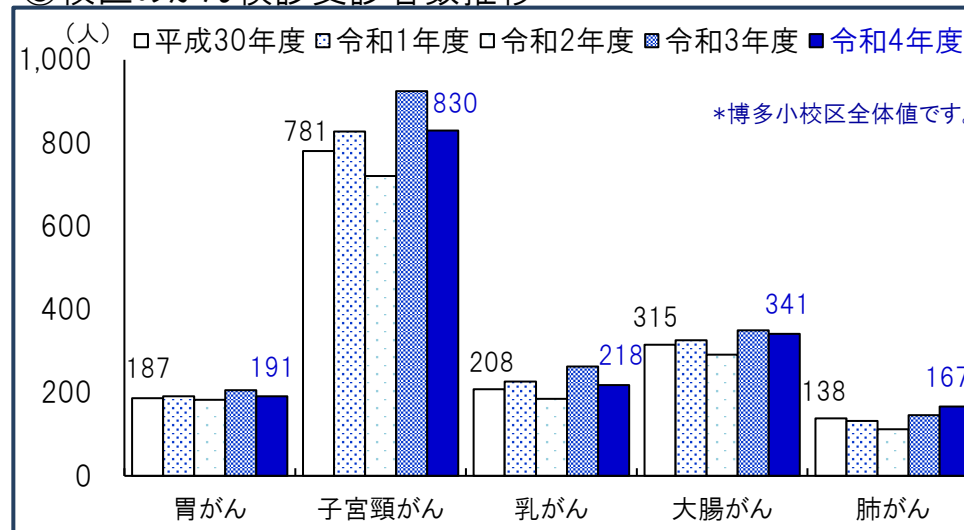
②特定健診受診状況

(人・件・%)

		2015年度 (平成27年度)	2016年度 (平成28年度)	2017年度 (平成29年度)	2018年度 (平成30年度)	2022年度 (令和4年度)
奈良屋地区 *平成27年度は 博多小校区の値	対象者数	3,449	1,284	1,253	1,205	1,209
	受診件数	504	173	206	215	237
	受診率	14.6	13.5	16.4	17.8	19.6
博多区	対象者数	31,177	30,838	29,982	28,581	28,145
	受診件数	5,458	5,631	6,262	6,635	6,600
	受診率	17.5	18.3	20.9	23.2	23.4
福岡市	対象者数	229,392	226,046	220,181	211,508	208,704
	受診件数	47,700	49,830	54,276	56,553	55,804
	受診率	20.8	22.0	24.7	26.7	26.7

*特定健診…メタボリックシンドロームに着目した生活習慣病予防のための健康診査で、その該当者及び予備群を減少させることを目的としています。対象…福岡市国民健康保険に加入している40歳～74歳の方。

③校区のがん検診受診者数推移



*博多小校区全体値です。

④がん検診受診者数

(人)

		2018年度 (平成30年度)	2019年度 (令和1年度)	2020年度 (令和2年度)	2021年度 (令和3年度)	2022年度 (令和4年度)
胃がん	博多校区	187	191	183	206	191
	博多区	2,820	2,335	2,148	2,396	2,635
	福岡市	28,529	24,713	23,318	25,076	27,254
子宮頸がん	博多校区	781	828	721	925	830
	博多区	6,234	6,320	5,710	7,113	6,500
	福岡市	48,048	49,504	47,894	55,642	51,752
乳がん	博多校区	208	227	185	263	218
	博多区	2,371	2,409	2,058	2,685	2,732
	福岡市	18,980	19,396	16,358	21,291	21,219
大腸がん	博多校区	315	326	291	350	341
	博多区	3,502	3,507	3,094	3,733	4,008
	福岡市	34,094	34,120	30,609	36,379	38,137
肺がん	博多校区	138	132	112	146	167
	博多区	1,911	1,805	1,341	1,670	1,980
	福岡市	15,057	14,759	10,850	14,322	16,417

資料：福岡市保健福祉局

①地区の医療機関

No.	機関名	区分	診療科	所在地
1	古森病院	病院	内科 整形外科 リハビリテーション科 放射線科 皮膚科 呼吸器内科 循環器内科 胃腸内科	対馬小路9-13
2	東京ノースクリニック	一般診療所	形成外科 泌尿器科	綱場町5-18 MAタワー中洲川端6階
3	うえむらメンタルサポート診療所	一般診療所	内科 心療内科 精神科	綱場町5-1 初瀬屋福岡ビル6階
4	太田医院	一般診療所	内科 循環器内科	綱場町1-10
5	医療法人近間整形外科クリニック	一般診療所	リウマチ科 整形外科 リハビリテーション科	綱場町1-17
6	福富内科クリニック	一般診療所	内科 肝臓内科 消化器内科	綱場町1-16 多田ビル2F
7	特別養護老人ホーム博多さくら園診療所	一般診療所	内科	古門戸町4-23
8	大月内科循環器内科	一般診療所	内科 循環器内科	古門戸町1-1 2階
9	木梨整形外科医院	一般診療所	整形外科 リハビリテーション科	下川端町9-18
10	医療法人森クリニック	一般診療所	内科 胃腸科	下川端町8-16
11	MIRAI MEDICAL CLINIC	一般診療所	内科	下川端町3-1 博多リバレインモール1階

②地区の福祉施設等

No.	施設名	種別	所在地	No.	施設名	種別	所在地
1	グループホームウィズライフ奈良屋	認知症グループホーム	奈良屋町8-19	9	アガペー	障がい福祉サービス事業所	須崎町4-19-206
2	特別養護老人ホーム博多さくら園	特別養護老人ホーム	古門戸町4-23	10	リネオス福岡天神	障がい福祉サービス事業所	古門戸町2-4
3	こもり介護医療院	介護医療院	対馬小路9-13				KSコモンドビル5階2号室
4	土屋訪問介護事業所博多センター	障がい福祉サービス事業所	対馬小路12-3-606	11	リタの農園	障がい福祉サービス事業所	築港本町13-6
5	ヘルパーステーションとらちゃん	障がい福祉サービス事業所	須崎町10-8須崎橋ビル201	12	パラスポ	障がい福祉サービス事業所	築港本町13-6
6	あさひヘルパーステーション	障がい福祉サービス事業所	築港本町3-8-1110	13	わくワーク館	障がい福祉サービス事業所	奈良屋町12-20
7	医療法人古森病院	障がい福祉サービス事業所	対馬小路9-13	14	楽天地Lab	障がい福祉サービス事業所	築港本町8-7
8	とむホーム	障がい福祉サービス事業所	対馬小路10-18	15	古森病院障がい者相談支援センター	障がい福祉サービス事業所	対馬小路9-6

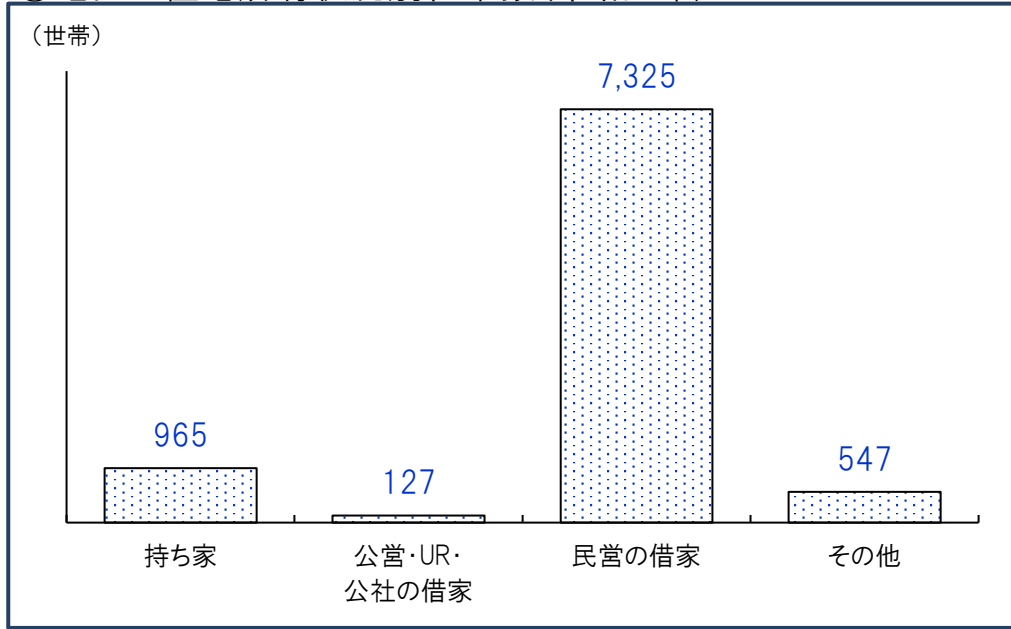
③いきいきセンターふくおか(福岡市地域包括支援センター)

施設名	所在地(右図参照)	電話番号
いきいきセンターふくおか 博多第1	神屋町4-13 神屋町ビル1階	271-1155

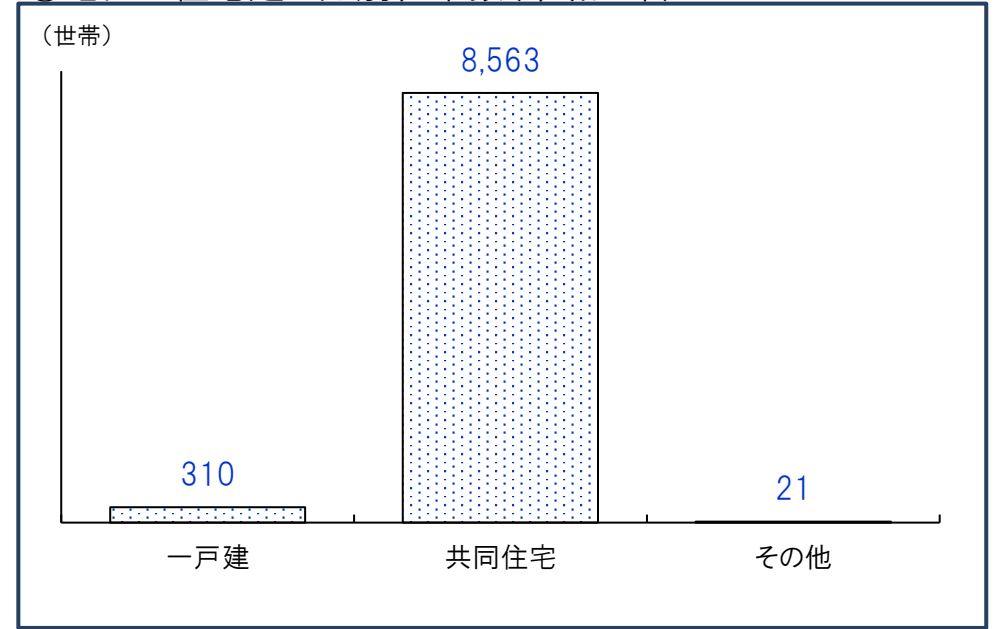


資料:①福岡市医療施設一覧(令和5年9月末現在)*歯科診療所を除く ②保健医療局(令和5年10月1日現在) ③福祉局(令和5年9月25日現在)


①地区の住宅所有状況別世帯数(令和2年)




③地区の住宅建て方別世帯数(令和2年)



②住宅所有状況別世帯数割合(令和2年)



④住宅建て方別世帯数割合(令和2年)



①地区の産業大分類別従業者数・事業所数(令和3年)

産業分類	事業所数	従業者数(人)
農 林 漁 業	1	4
鉱業, 採石業砂利採取業	0	0
建 設 業	54	1,223
製 造 業	34	225
電 気 ・ ガ ス 熱 供 給 ・ 水 道 業	1	10
情 報 通 信 業	57	1,055
運 輸 便 業 郵 便 業	24	561
卸 売 業 小 売 業	364	3,824
金 融 業 保 険 業	63	1,893
不 動 産 業 物 品 賃 貸 業	102	737
学 術 研 究 , 専 門 技 術 サ ー ビ ス 業	115	877
宿 泊 業 , 飲 食 業 サ ー ビ ス 業	151	1,388
生 活 関 連 サ ー ビ ス 業 娯 楽 業	73	597
教 育 , 学 習 業 支 援 業	14	175
医 療 , 福 祉	49	480
複 合 サ ー ビ ス	4	50
サ ー ビ ス 業 (他)	97	3,503
公 務	0	0

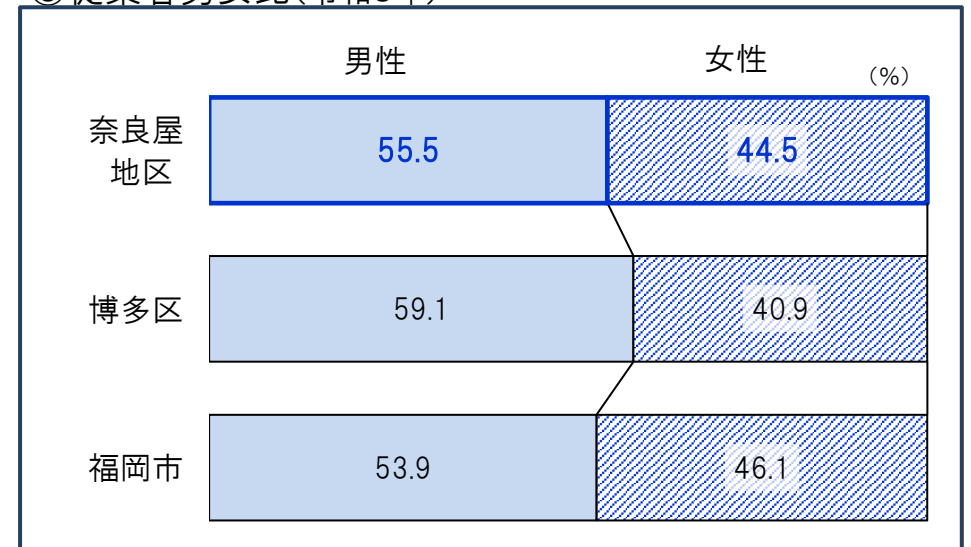
*「従業者」とは、地区在住・非在住に関わらず地区内の事業所で従業している人です。

②事業所・男女別従業者数(令和3年) (人)

	事業所 総数	従業者 総数	性別	
			男性	女性
奈良屋 地区	1,203	16,602	9,200	7,391
博多区	22,657	352,920	207,128	143,416
福岡市	75,779	967,803	518,394	442,569

*従業者総数は性別不詳含む

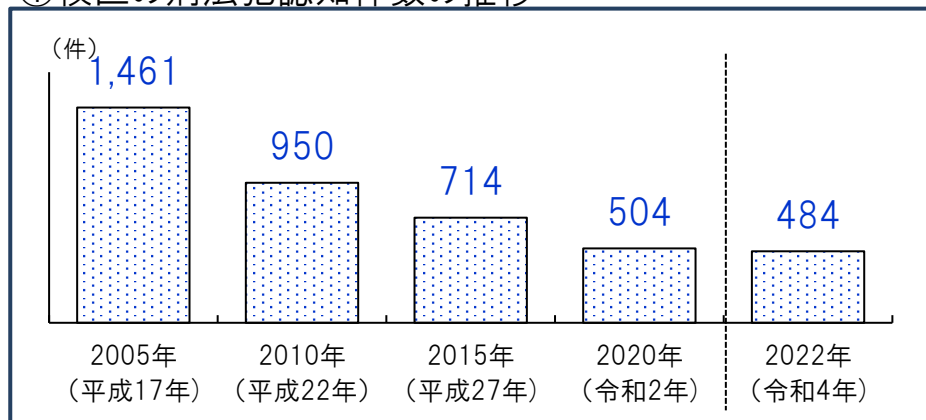
③従業者男女比(令和3年)



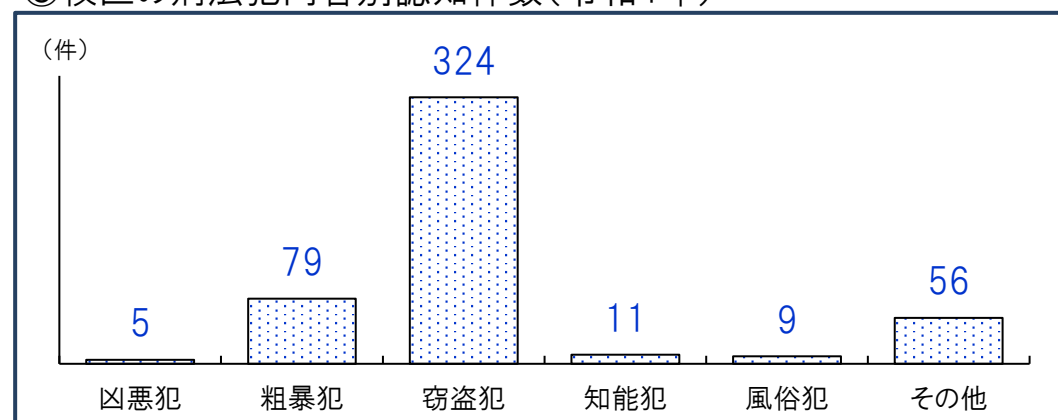
*不詳除く割合

*このページのデータは博多小校区全体値です。

①校区の刑法犯認知件数の推移



③校区の刑法犯内容別認知件数(令和4年)



②人口千人あたり刑法犯認知件数(計・推移)

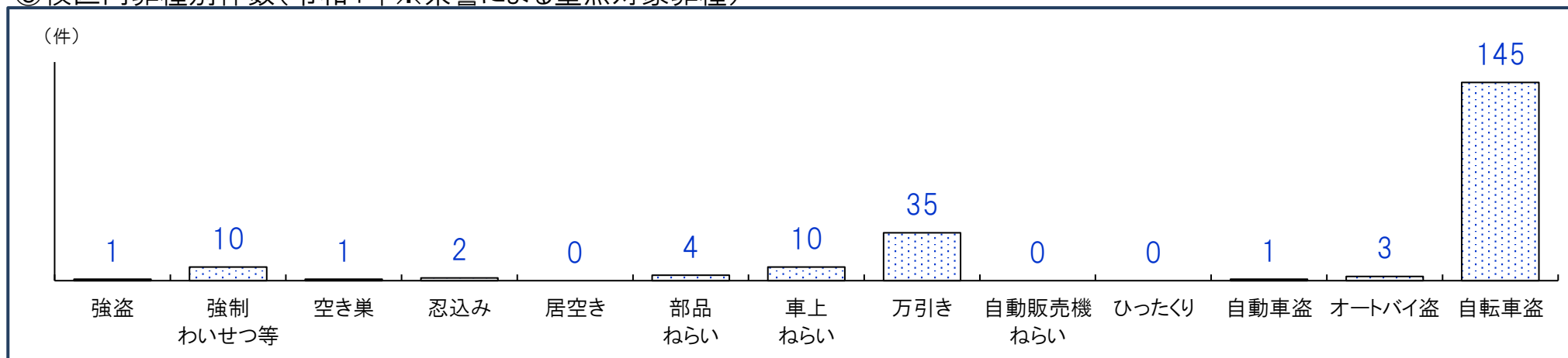
	2005年 (平成17年)	2010年 (平成22年)	2015年 (平成27年)	2020年 (令和2年)	2022年 (令和4年)
博多 校区	91.6	50.8	34.4	22.3	20.9
博多区	42.3	27.1	18.8	11.0	10.8
福岡市	27.6	19.6	13.4	6.9	7.3

④人口千人あたり刑法犯認知件数(内容別・令和4年)

	凶悪犯	粗暴犯	窃盗犯	知能犯	風俗犯	その他
博多 校区	0.22	3.41	13.98	0.47	0.39	2.42
博多区	0.08	1.02	7.94	0.34	0.17	1.29
福岡市	0.04	0.68	5.25	0.27	0.09	0.93

*凶悪犯…殺人・強盗・放火・強姦、粗暴犯…暴行・脅迫・恐喝等、窃盗犯…空き巣・自転車盗・車上ねらい等、知能犯…詐欺・横領・通貨偽造等、風俗犯…賭博・強制わいせつ・公然わいせつ等、その他…占有離脱物横領・器物損壊等

⑤校区内罪種別件数(令和4年※県警による重点対象罪種)



重点対象罪種…県下で特に発生件数が多く、市民の体感治安に大きく影響する街頭犯罪を中心とした罪種

資料:福岡県警、校区人口…住民基本台帳(各年9月末時点登録人口)

博多校区 奈良屋自治協議会

事務局・奈良屋公民館内 奈良屋町1-6
 ホームページ:<https://naraya.e-sn.net/>

電話:092-271-4461 FAX:092-271-4468

構成団体

1	奈良屋自治連合会(21町内会)
2	社会福祉協議会
3	交通安全推進委員会
4	衛生連合会
5	献血推進協力会
6	ごみ減量リサイクル推進会議
7	消防分団
8	老人クラブ連合会
9	保護司会
10	民生児童委員会
11	体育振興会
12	少年輔導委員会
13	青少年育成連合会
14	防犯組合
15	男女共同参画協議会
16	ならや歩こう会
17	まちづくり協議会
18	ならや花の会
19	自主防災会
20	奈良屋人権尊重推進協議会
21	自主防犯会



①自治協議会の主要行事

時期	行事	時期	行事
9月	敬老会	11月	文化祭
10月	体育祭	3月	防災訓練
10月	博多灯明ウォッチング		

②自治協議会の事業内容

事業項目	事業内容
安全・安心	①交通安全 交通安全運動(春夏秋年末), 交通施設点検, セーフティステーション, 交通安全教室, 自転車点検 ②防災 防災倉庫点検, 市研修会参加, 防災訓練 ③防犯 青パト巡回パトロール, 暴走大会参加
子ども	④子どもの健全育成・非行防止 家族に花を贈ろう, 木工教室, 4地区合同事業, 工作教室, 親子であそぼう
環境	⑤環境美化 お盆供物受付・処理, 町内一斉清掃(9月), 地域内清掃 ⑥ごみ減量・リサイクル推進 リサイクル回収活動・積出, 啓発(ポスター配布)
健康	⑦健康づくり 母子健診, 健康づくりセミナー(年4回) ⑧集団献血 集団献血
スポーツ	⑨スポーツ・レクリエーション 壮年ソフトボール大会, 婦人バレーボール大会, グラウンドゴルフ大会, 博多区グラウンドゴルフ大会
男女共同参画	⑩男女共同参画 講演会, 4地区交流会, 新春のつどいコンサート, 広報紙作成
その他の 公益的事業	◆敬老会 ◆体育祭 ◆花いっぱい運動 ◆博多灯明ウォッチング 他

③地区の交流サロン

名称	活動日時・場所	活動内容・特色等
奈良屋はつらつサロン	第1火曜 10:30~12:30 奈良屋公民館	健康体操、学びや講話
サロン・ド・観音	第3火曜 13:30~15:30 奈良屋町観音寺	健康体操、レクリエーション、写経
さくらサロン	第2水曜 10:30~12:30 奈良屋公民館	ラジオ体操、書道
ふよう港サロン	第4日曜 10:30~12:30 ふよう港ハイツ集会所	健康体操、茶話会

④地区の子育て交流サロン・育児サークル等

名称	活動日時	場所
子育て交流サロン やらのサロン	第2火曜 10:00~12:00	奈良屋公民館
育児サークル Bear KIDS(博多区全体)	月4回 13:30~16:00	博多市民センター

公民館

奈良屋 公民館	所在地：奈良屋町1-6	電話：092-271-4461	FAX:092-271-4468
	公民館情報： https://gakushu.city.fukuoka.lg.jp/center/detail/e6a5c24c-6588-421b-ac6e-c48759f069f0		ブログ： http://narayako.blogspot.jp/

①地区の公共施設・学校等

No.	名称	所在地	No.	名称	所在地
1	博多小学校	奈良屋町1-38	8	博多座	下川端町2-1
2	博多中学校	対馬小路13-40	9	福岡アジア美術館・文化芸術情報館アトリエ	下川端町3-1
3	ナーランダ保育園(保育所)	須崎町13-5	10	ベイサイドプレイス博多	築港本町13-6
4	博多奈良屋郵便局	奈良屋町11-18	11	博多ポートタワー・博多港ベイサイドミュージアム	築港本町14-1
5	博多リバレイン内郵便局	下川端町2-1	12	福岡サンパレス	築港本町2-1
6	福岡国際センター	築港本町2-2	13	いきいきセンター-ふくおか博多第1(地域包括支援センター)	神屋町4-13
7	福岡サンパレス	築港本町2-1			

②地区の商店街組合

No.	名称	所在地・電話番号
1	博多リバレイン専門店振興会	下川端町3-1 博多リバレイン管理(株)内
2	綱場町本通り会	綱場町5-27

※所在地・電話番号は不動産情報サイト「ふれんず」内の「あ・きてん福岡」掲載情報です。

③地区の公園

No.	名称	種別・面積	所在地
1	那の津公園	街区・1,204㎡	神屋町105
2	奈良屋公園	幼児・785㎡	須崎町96
3	須崎公園	都市緑地・3,449㎡	対馬小路1020の一部 外

④地区の史跡・文化財

No.	名称	区分	所在地	概要
1	綱敷天満宮	寺社	綱場町5-6	祭神は菅原道真です。社名は道真が左遷されて大宰府に向かうため袖の湊に上陸した時に、漁人が舟の綱を輪にして敷物を作り休憩の場所にしたという伝説にちなんでいます。江戸時代には綱輪天神と呼ばれました。
2	神屋宗湛屋敷跡・豊国神社	寺社	奈良屋町1-17	博多を代表する商人神屋宗湛(1553~1635)は、秀吉から「筑紫ノ坊主」と呼ばれ干利休と会席する茶人でもありました。秀吉のもと、戦乱で荒廃した博多の復興事業でも活躍し、この地に宅地を与えられました。明治19年、この地に創建された豊国神社は秀吉を祭り、「太閤町割」の際に用いた間杖が神体とされていましたが、戦災で焼失しました。神屋宗湛の墓は妙楽寺にあります。
3	博多小学校石塁遺構展示室	埋蔵文化財	奈良屋町1-38	博多小学校の発掘調査で、長さ53mにわたって直線的に延びる石塁が確認されました。石垣は砂丘の上に大小の石を積み上げて築かれ、積み方や規模が良く似ていることなどから、元寇防塁ではないかと推測されています。現在、その一部が校舎の地下に展示されています。
4	博多遺跡群出土品 一括	国指定重要文化財(考古資料)	-	博多は、平安時代から鎖国令が出されるまで、日本でも最大の貿易都市として繁栄していました。その証拠として、博多校区の地下には、中世の街並みの痕跡や国際色豊かな輸入陶磁器などの出土品が眠っています。これらの遺構は、まとめて「博多遺跡群」と呼ばれており、日本の貿易都市の様子をうかがい知ることのできる貴重な資料であるとして、その出土品のうち2138点が国の重要文化財に指定されました。これらの出土遺物は、博多区井相田にある埋蔵文化財センターで見学することができます。

資料：①福岡市市民局、教育委員会「教育要覧」ほか、②経済観光文化局、③住宅都市局、④経済観光文化局

博多小校区内避難所等				浸水	土砂	高潮	津波	地震
6	博多中学校	対馬小路13-40	281-6644	×	○	×	○	○
7	博多小学校	奈良屋町1-38	291-2001	○	○	②	○	○
1	大浜公民館	下呉服町10-15	281-0343	○	○	②	○	○
6	奈良屋公民館	奈良屋町1-6	271-4461	○	○	②	○	○
9	御供所公民館	上呉服町2-27	281-5512	○	○	○	○	○
10	冷泉公民館	上川端町6-25	281-2245	○	○	②	○	○
1	博多ふ頭緑地	築港本町		○	○	×	×	○
2	福岡サンパレス(前広場)	築港本町		○	○	×	×	○
5	冷泉公園	上川端町		○	○	×	○	○
6	旧冷泉小学校	上川端町6-38		×	○	×	○	○
9	出来町公園	博多駅前1丁目		×	○	×	○	○
27	大浜公園	下呉服町		×	○	×	○	○
2	港湾空港局	沖浜町12-1	282-7104					
3	水道局	博多駅前1丁目28-15	483-3104					
2	博多臨港警察署	石城町9-18	282-0110					
3	博多埠頭交番	築港本町13-8	282-0110					
5	中洲警部交番	中洲3丁目2-6	412-0110					
②	冷泉出張所	上川端町8-2	281-7459					
②	原三信病院	大博町1-8	291-3434					



凡例(災害種別毎の指定緊急避難場所・指定避難所の指定)

- : 使用可
- ②: 2階以上使用可(学校は、校舎2階以上)
- ③: 3階以上使用可(学校は、校舎3階以上)
- ×: 使用不可