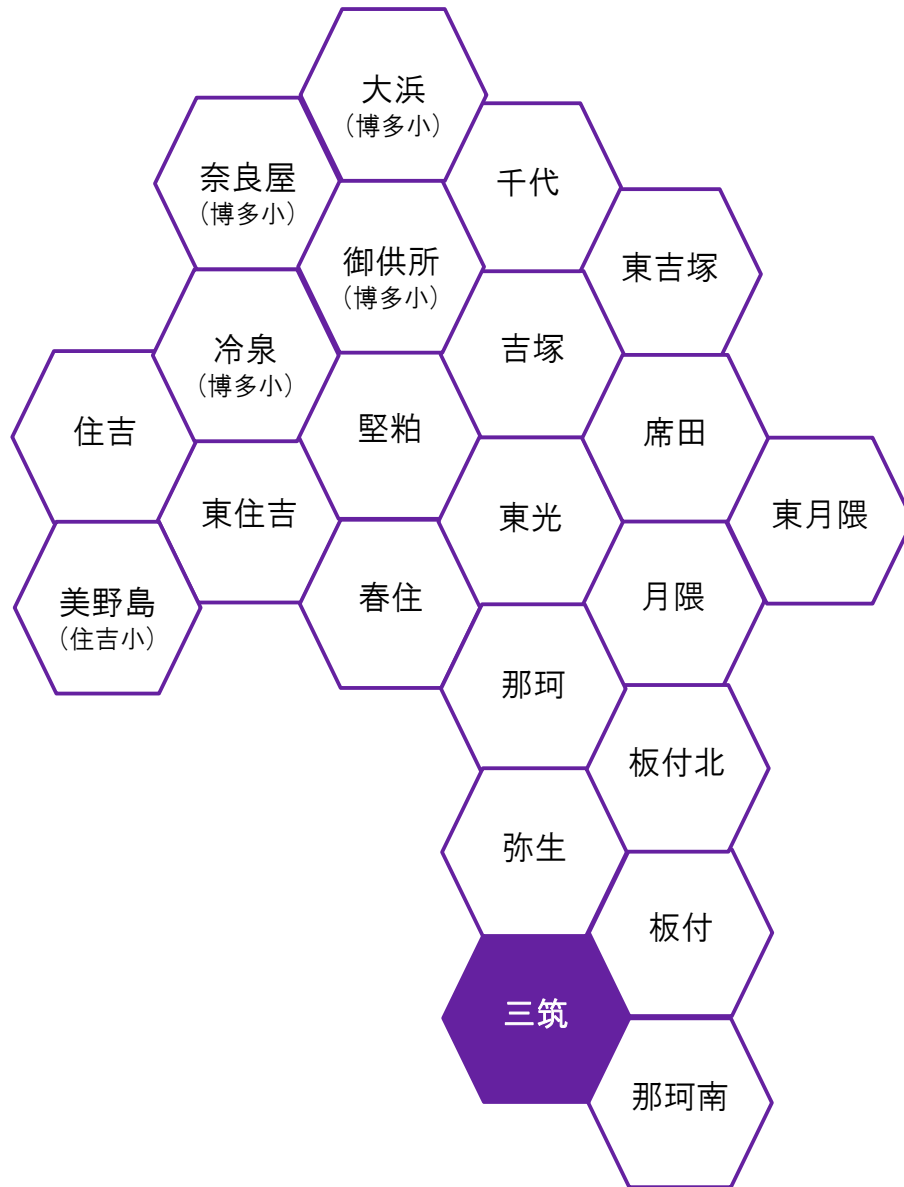


三 筑 校 区 データ集



目

校区の概要

- 1 校区の概要・位置 ----- (1)

人口・世帯数

- 2 人口・世帯数 ----- (2)
- 3 人口の構成 ----- (3)
- 4 高齢者・6歳未満の子どものいる世帯 ----- (4)
- 5 小学校児童数の推移 ----- (5)
- 6 労働力人口 ----- (6)
- 7 転出・転入者の状況 ----- (7)

福祉と健康

- 8 出生数と出生率 ----- (8)
- 9 死亡数と死亡率 ----- (9)
- 10 健(検)診受診状況 ----- (10)
- 11 医療・福祉施設等 ----- (11)

次

その他のデータ

- 12 住宅の所有・種類 ----- (12)
- 13 事業所・従業者数 ----- (13)
- 14 犯罪発生件数 ----- (14)

地域の団体と活動

- 15 自治協議会の関連団体 ----- (15)
- 16 自治協議会活動・その他地区内活動 ----- (16)

施設等の位置・マップ

- 17 施設・公園・文化財等 ----- (17)
- 18 防災マップ ----- (18)

三筑 校区の概要

地域の憩いの場「諸岡親水公園」



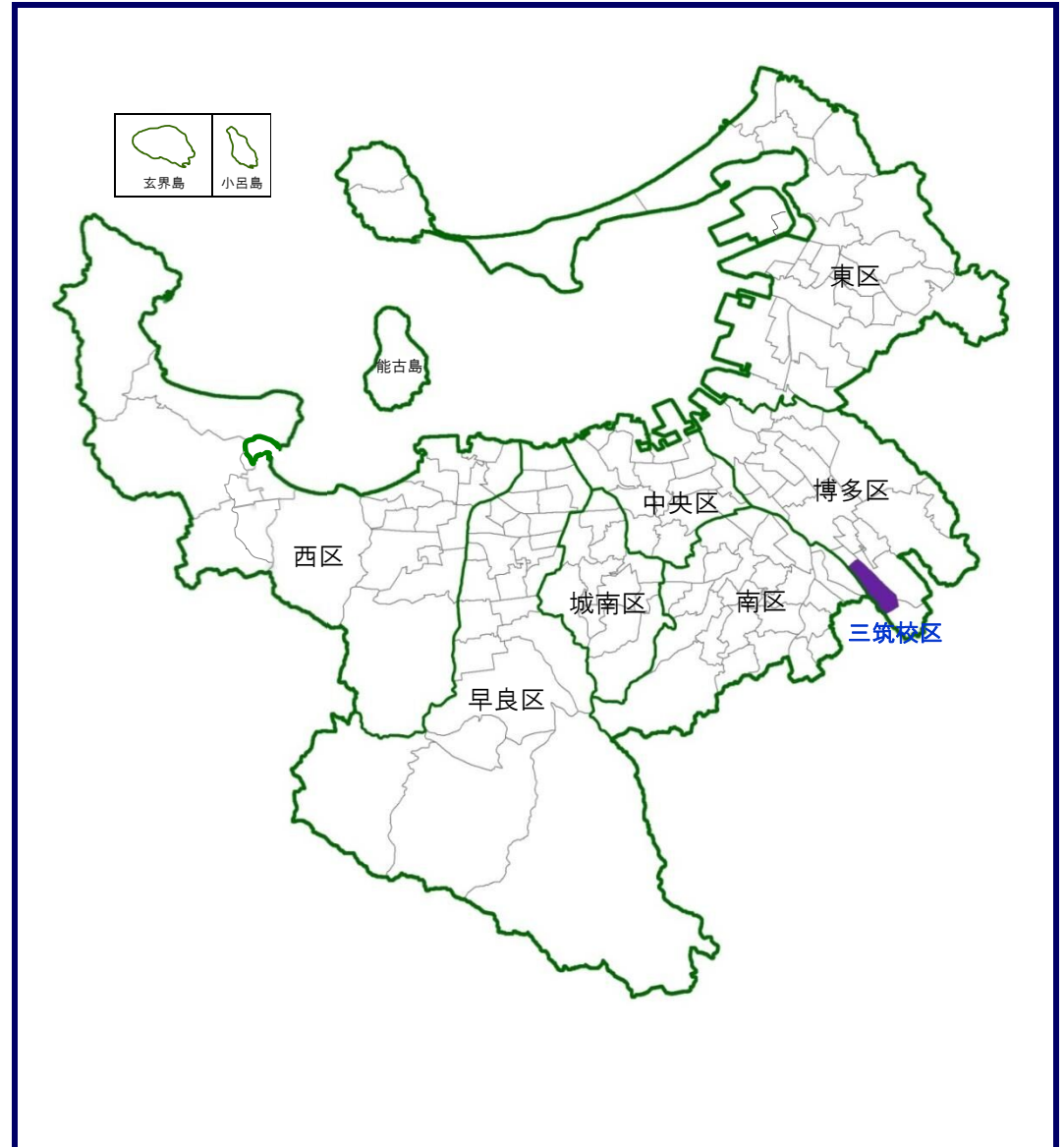
三筑校区は、JR鹿児島本線と筑紫通りに囲まれた細長い校区で、諸岡川が縦断しています。

三筑小学校は、板付・那珂南の両小学校より分離して設立されましたが、「三筑」という地名は、戦後、那珂町・春日町・日佐村の3ヶ町組合立中学校が開校された際に、学校名を筑紫郡の3町村の意味から「三筑中学校」とされたことに由来します。

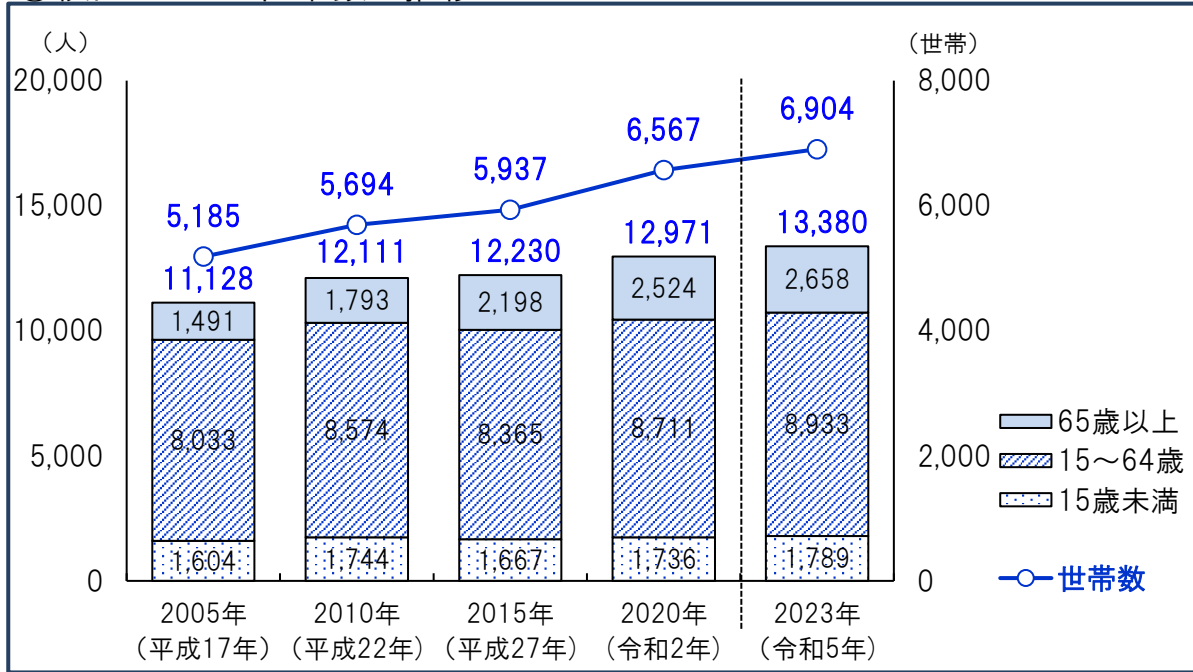
校区内には、諸岡八幡宮や笹原八幡宮、諸岡親水公園や諸岡中央公園など、自然や憩いの場も多く、またJR笹原駅をはじめとした交通の便もよいため、人口も緩やかに増えつつあります。

自治協議会では、青色パトカーによる巡回や諸岡川の清掃など、様々な事業を行い、地域が協力して安心・安全で住みよいまちづくりを行っています。

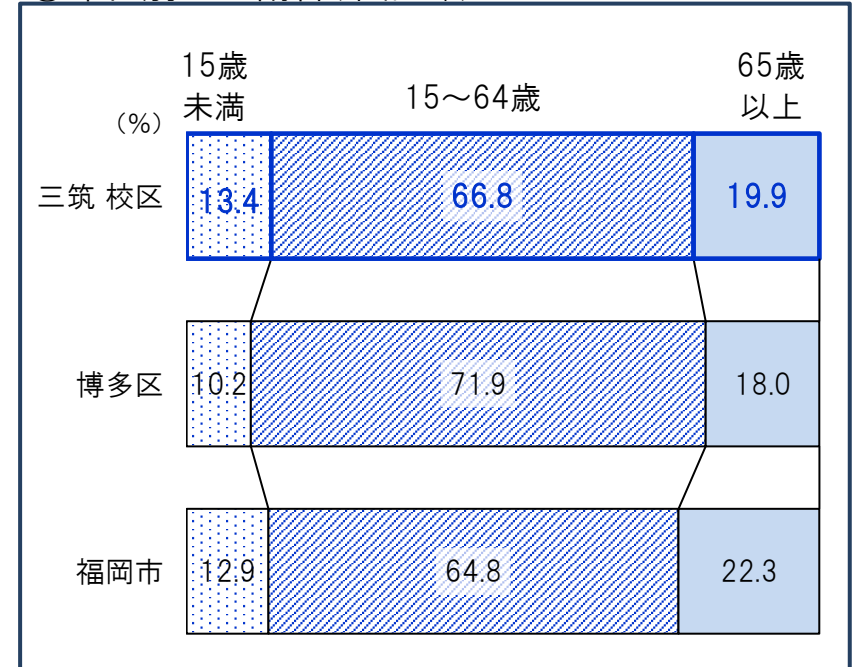
三筑 校区の位置



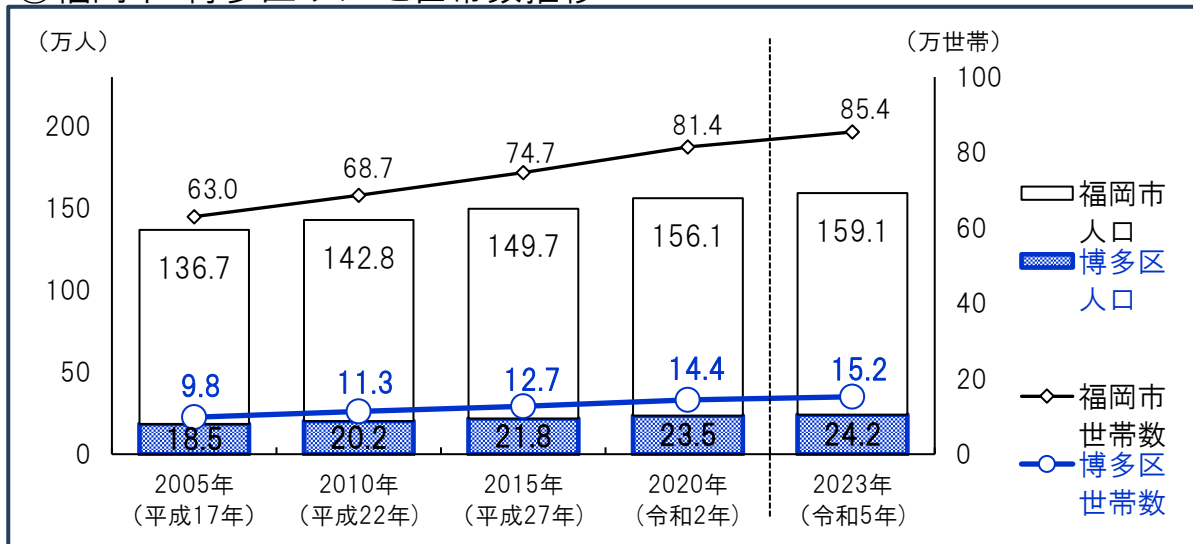
①校区の人口・世帯数の推移



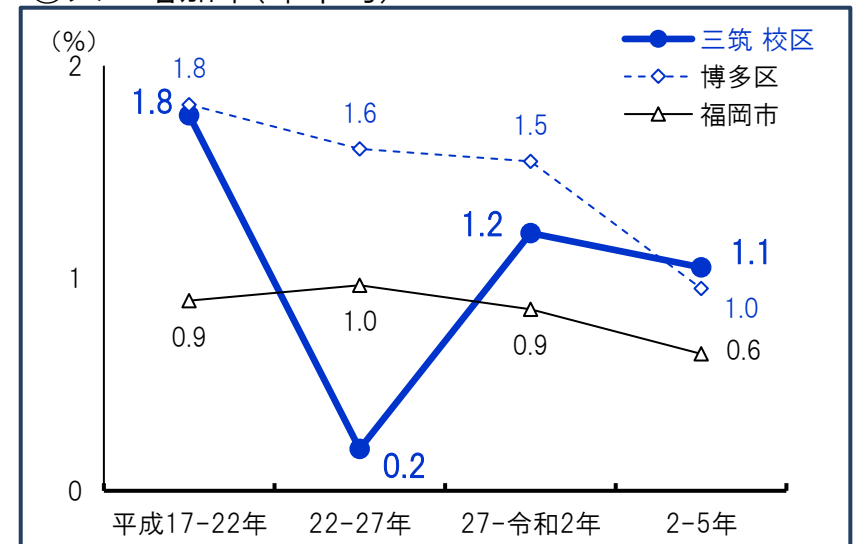
③年代別人口割合(令和5年)



②福岡市・博多区 人口と世帯数推移

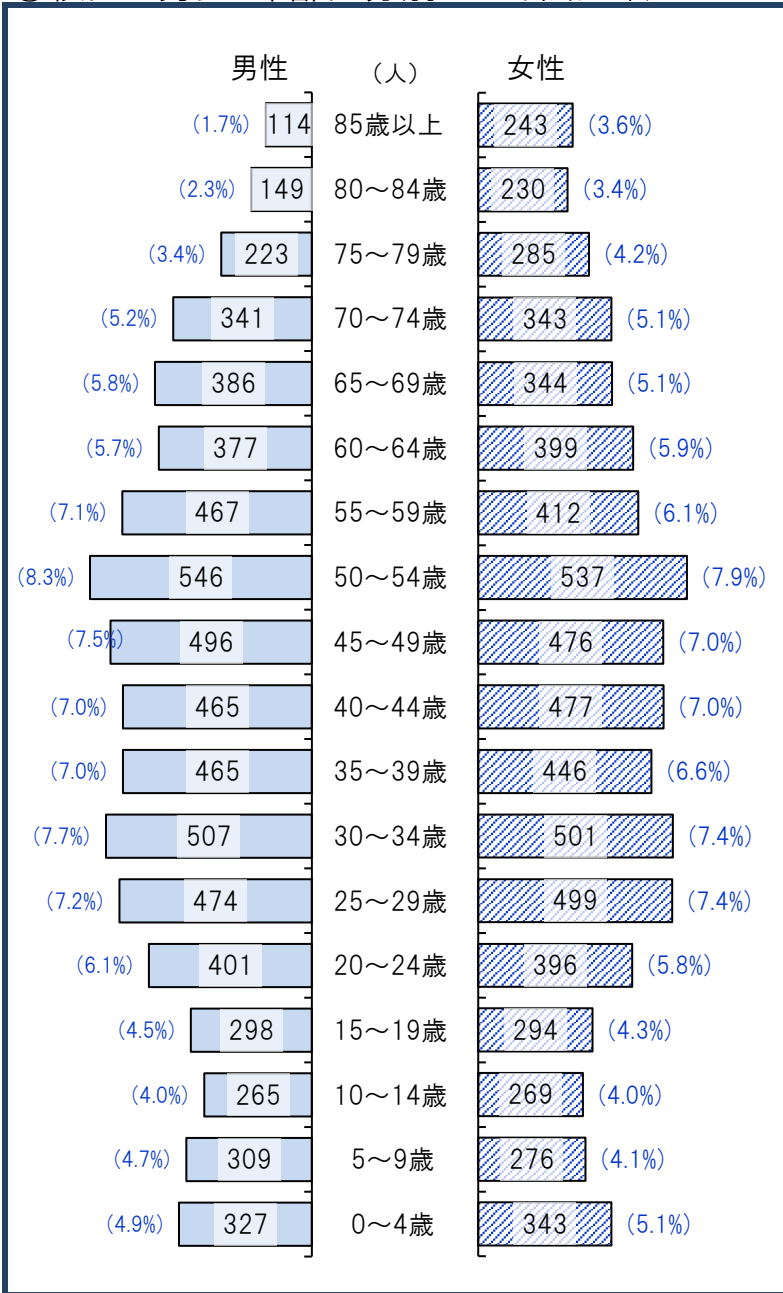


④人口増加率(年平均)




資料:福岡市住民基本台帳(各年9月末時点・校区は日本人のみ・平成27年以降の市・区は外国人含む)*住民票未登録者を含まないため国勢調査人口より少ない値となっています。


①校区の男女・年齢区分別人口(令和5年)



②博多区の男女・年齢区分別人口



③福岡市の男女・年齢区分別人口



④高齢化の状況

65歳以上人口割合(%)	
三筑校区	19.9
博多区	18.0
福岡市	22.3
75歳以上人口割合(%)	
三筑校区	9.3
博多区	9.2
福岡市	11.5

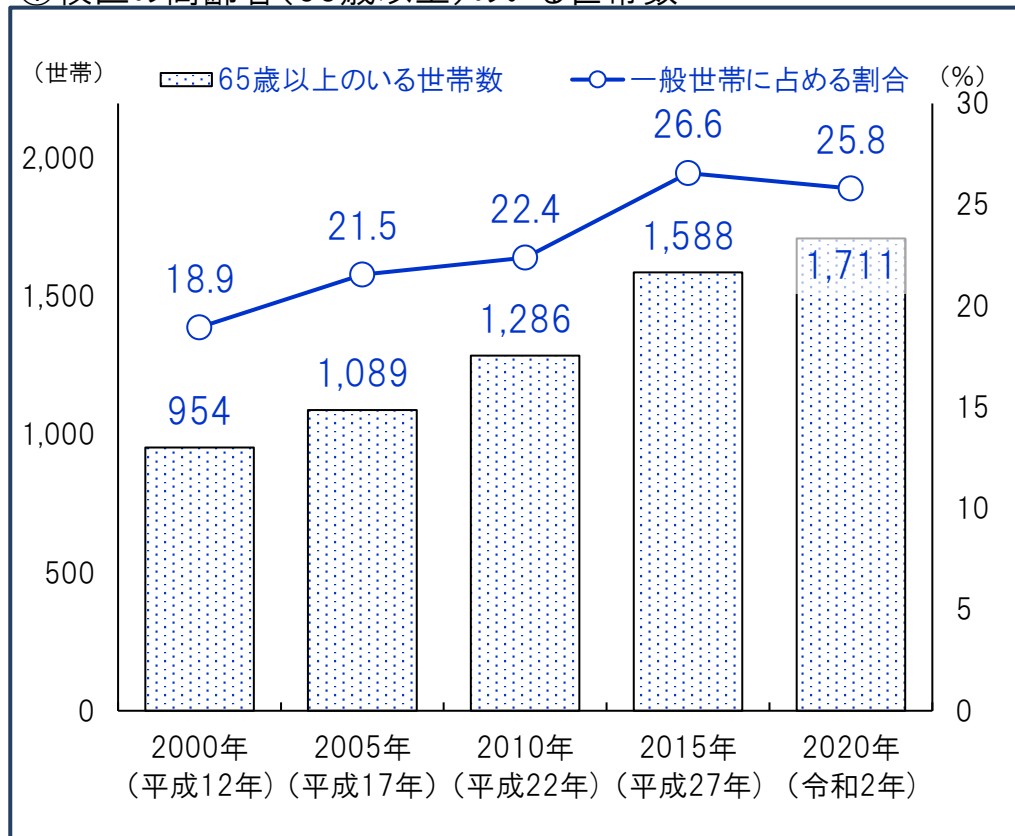
⑤人口男女比

	男性 (%)	女性 (%)
三筑校区	49.4	50.6
博多区	48.4	51.6
福岡市	47.4	52.6

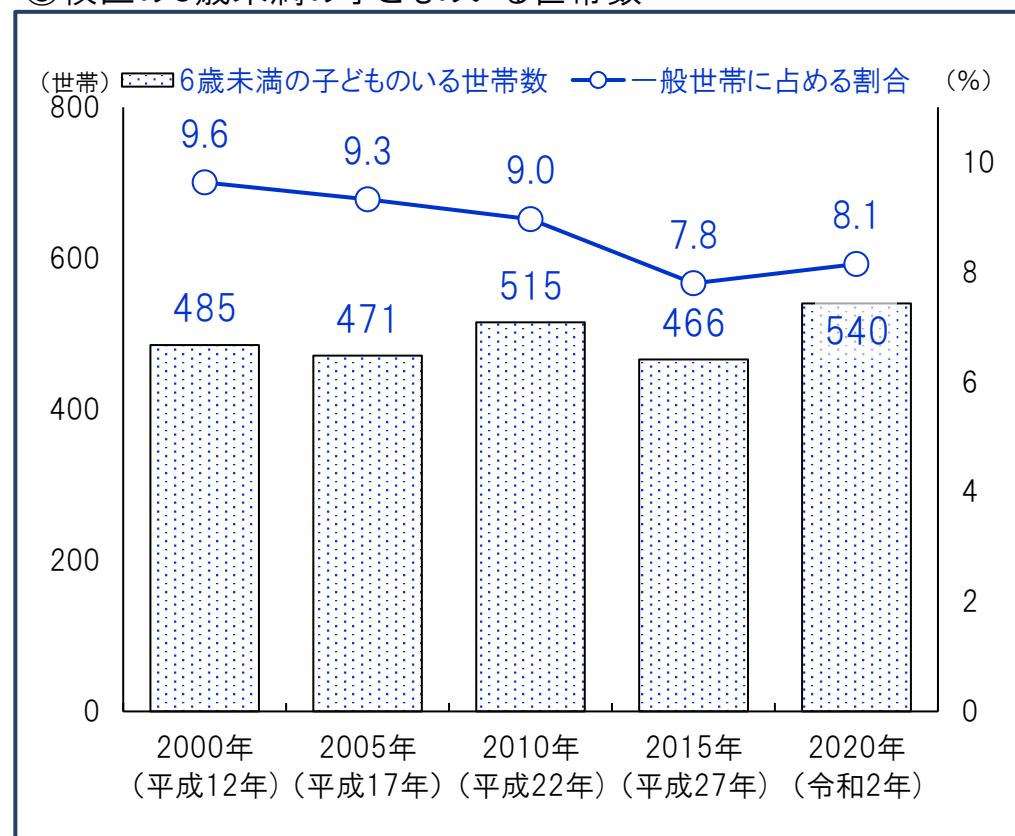
()内は割合

資料:福岡市住民基本台帳(9月末時点・校区は日本人のみ)

①校区的高齢者(65歳以上)のいる世帯数



③校区的6歳未満の子どものいる世帯数



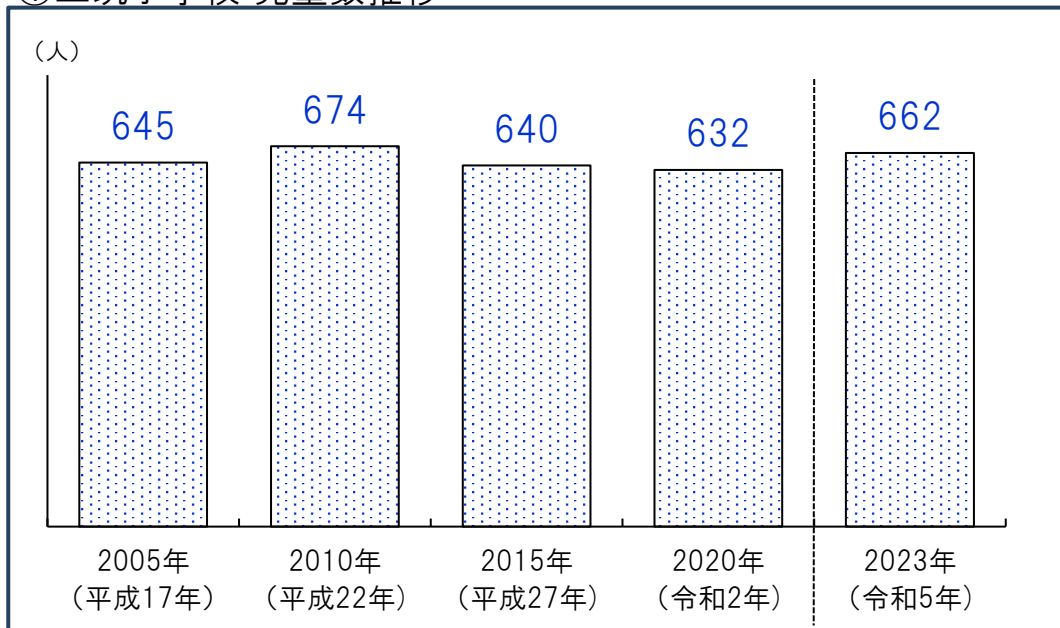
②高齢者(65歳以上)のいる世帯割合(2020年)

	65歳以上のいる世帯総数	65歳以上のみの世帯	ともに65歳以上夫婦のみ世帯	65歳以上1人暮らし世帯
三筑 校区	25.8%	15.7%	5.8%	9.2%
博多区	18.4%	12.1%	3.8%	7.9%
福岡市	26.9%	17.2%	6.7%	9.8%

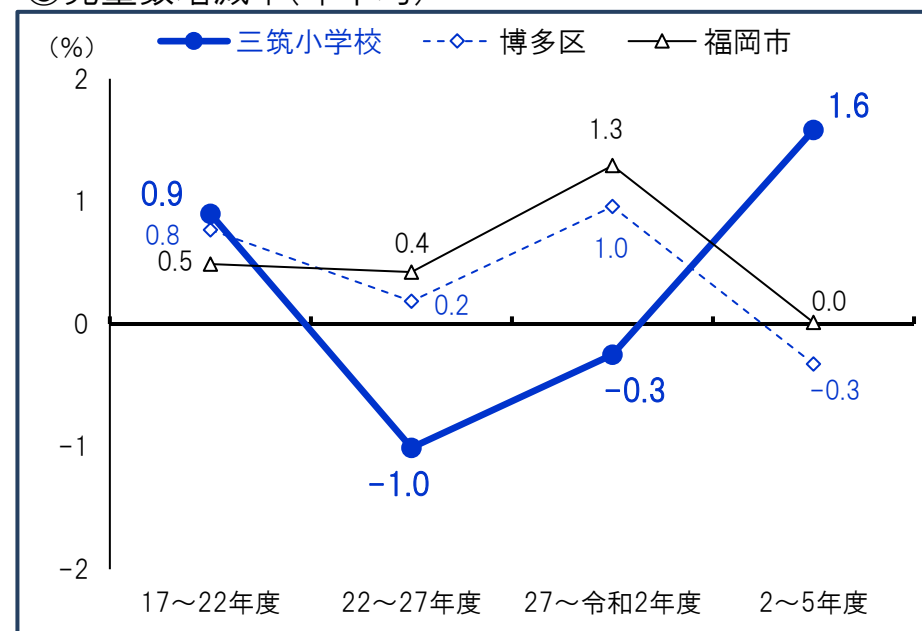
④6歳未満の子どものいる世帯割合推移

	2000年 (平成12年)	2005年 (平成17年)	2010年 (平成22年)	2015年 (平成27年)	2020年 (令和2年)
三筑 校区	9.6%	9.3%	9.0%	7.8%	8.1%
博多区	8.1%	7.7%	6.0%	5.5%	5.6%
福岡市	9.7%	9.2%	8.5%	8.3%	7.5%

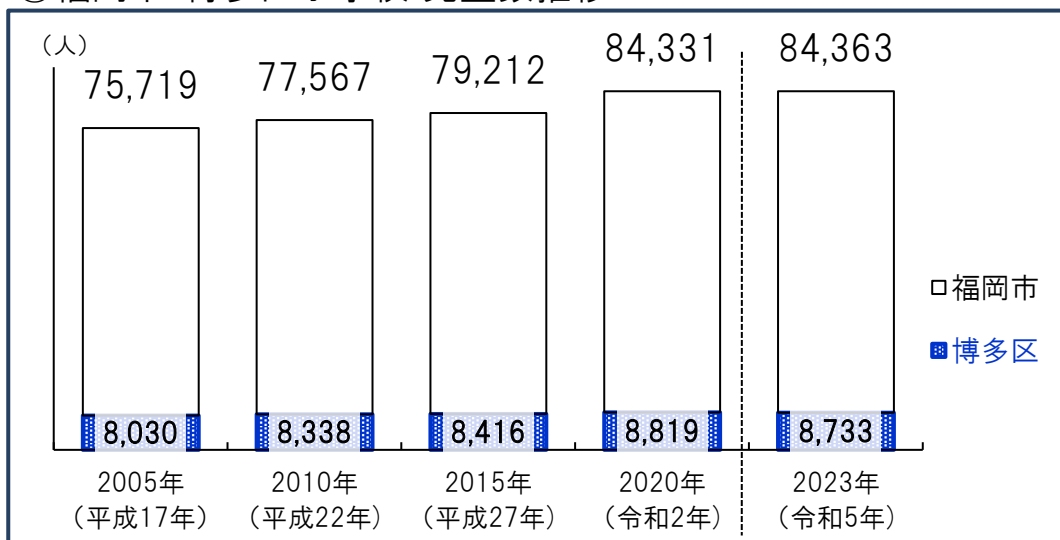
①三筑小学校 児童数推移



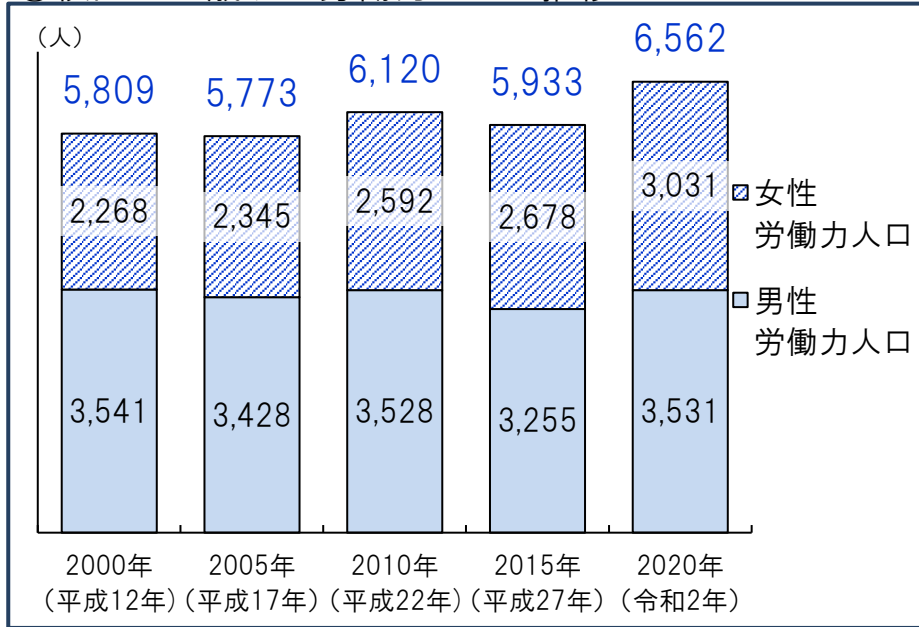
③児童数増減率(年平均)



②福岡市・博多区小学校 児童数推移

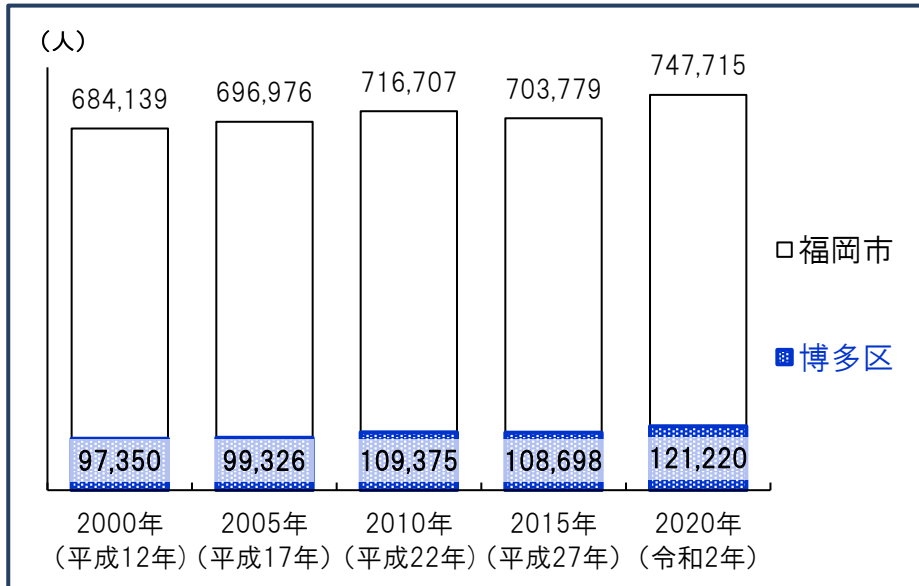


①校区の15歳以上労働力人口の推移



*労働力人口…15歳以上の人口のうち、就業者(休業者を含む)と求職中の失業者の合計

②福岡市・博多区労働力人口の推移

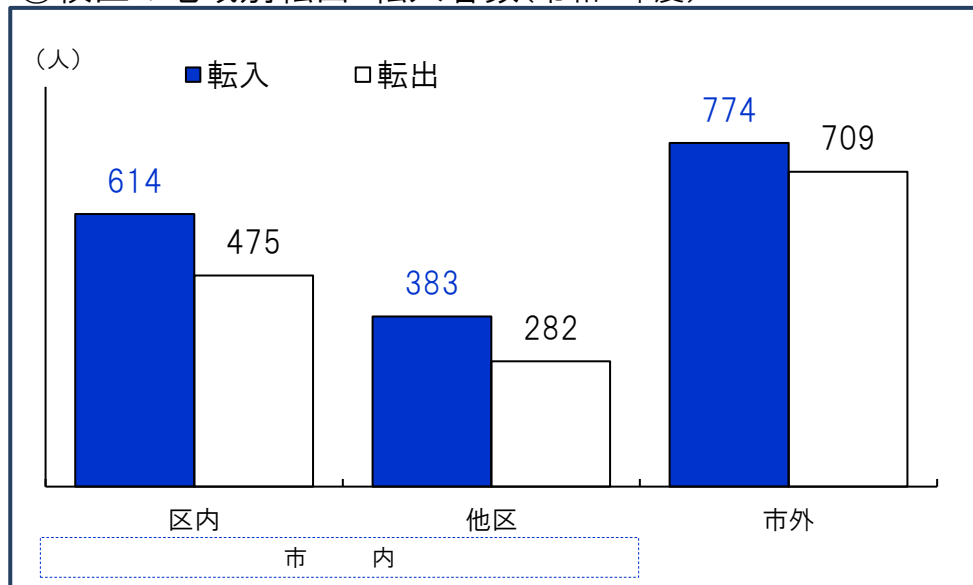


③15歳以上労働力人口と労働力率(令和2年)

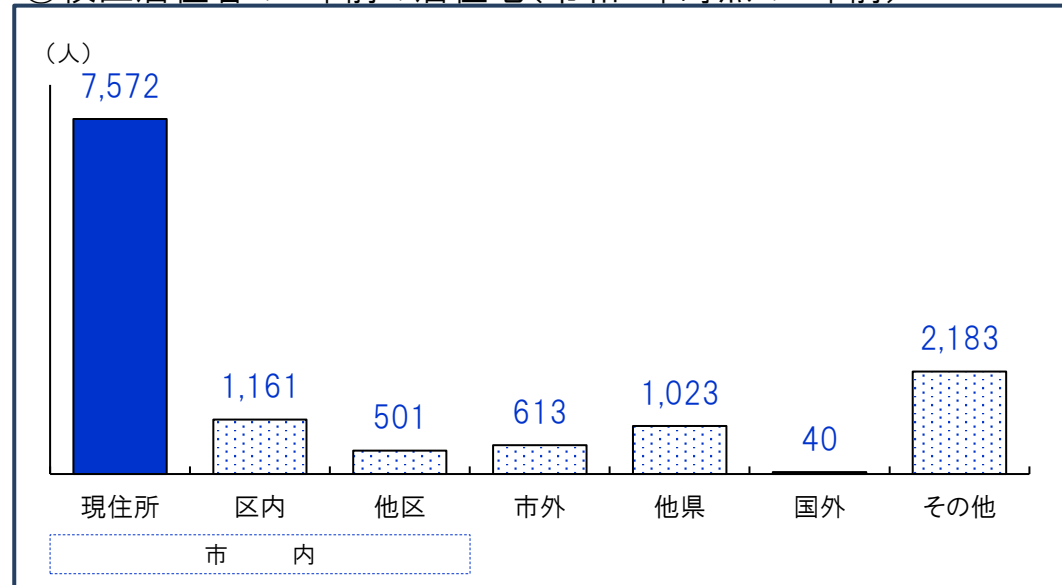
	15歳以上人口(人)	労働力人口(人)	労働力率(%)
三筑 校区	10,876	6,562	69.8
男性	5,309	3,531	78.6
女性	5,567	3,031	61.8
博多区	204,752	121,220	72.2
男性	97,708	62,781	80.3
女性	107,044	58,439	65.1
福岡市	1,329,228	747,715	65.5
男性	616,015	386,824	74.4
女性	713,213	360,891	58.0

労働力率…15歳以上人口に占める「労働力人口」の割合
*労働力状態「不詳」を除いた割合

①校区の地域別転出・転入者数(令和4年度)



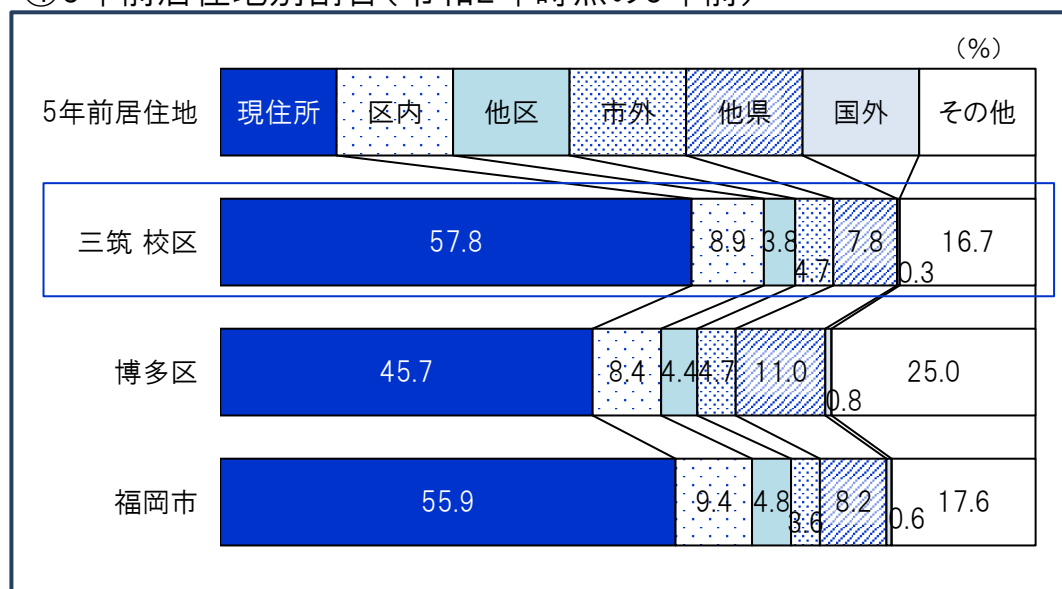
③校区居住者の5年前の居住地(令和2年時点の5年前)



②転入者数合計と割合(令和4年度)

	転入者計		転入者内訳(%)		
	(人)	人口比	区内	他区	市外
三筑 校区	1,771	13.6%	34.7	21.6	43.7
うち市外	774	5.9%			
博多区	40,589	17.0%	25.8	18.7	55.5
うち市外	22,541	9.5%			
福岡市	188,909	12.0%	31.3	20.9	47.8
うち市外	90,283	5.7%			

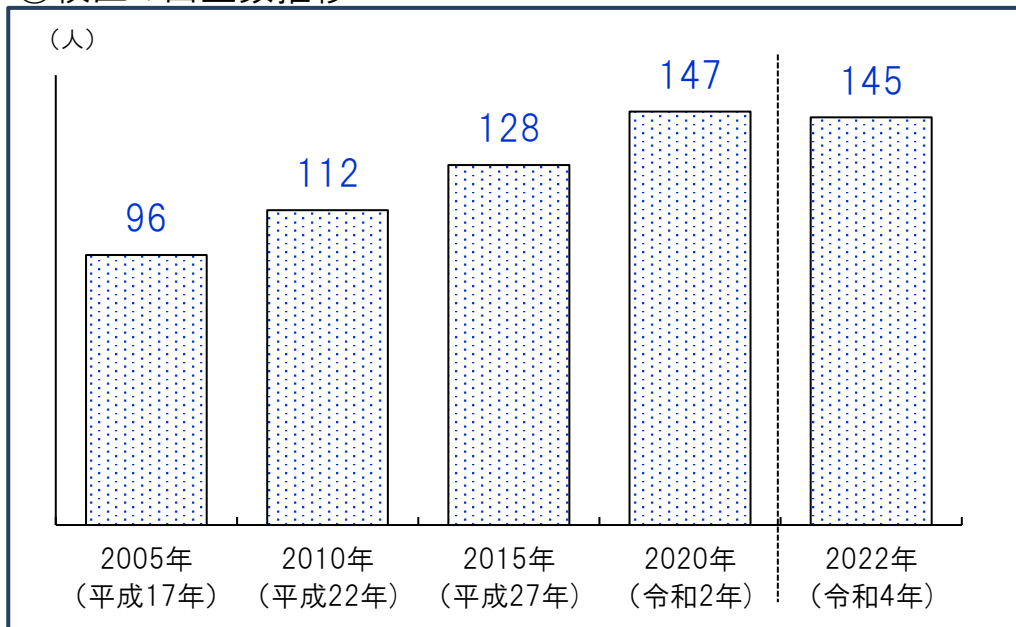
④5年前居住地別割合(令和2年時点の5年前)



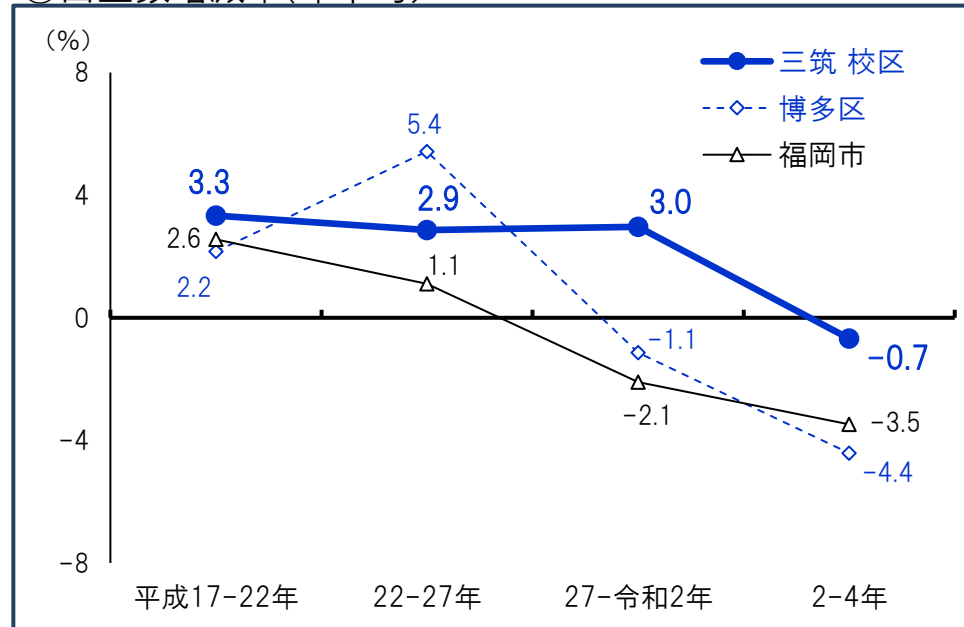
*5年前居住地「その他」は5年内出生者、不詳等

資料:①②福岡市住民基本台帳、③④国勢調査(総務省)

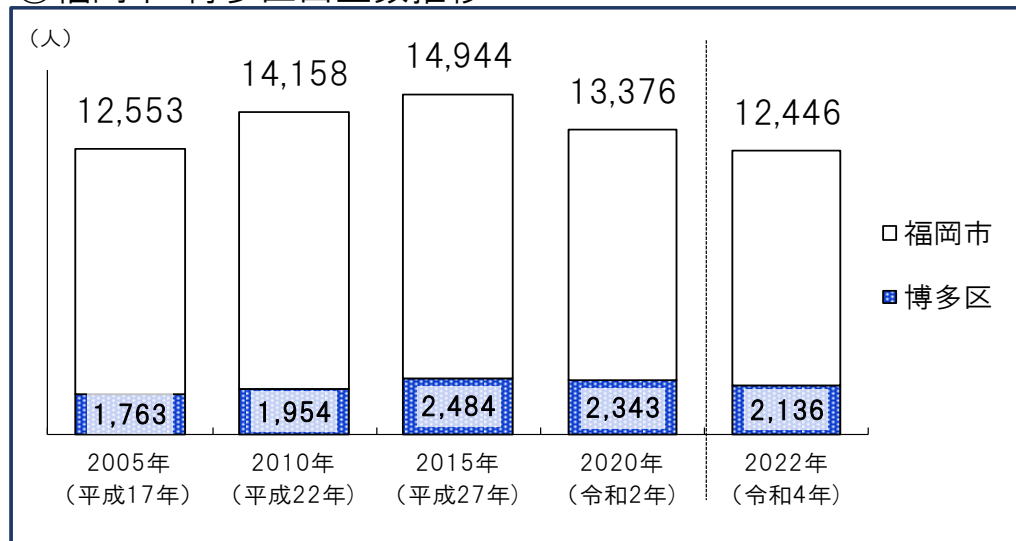
①校区の出生数推移



③出生数増減率(年平均)



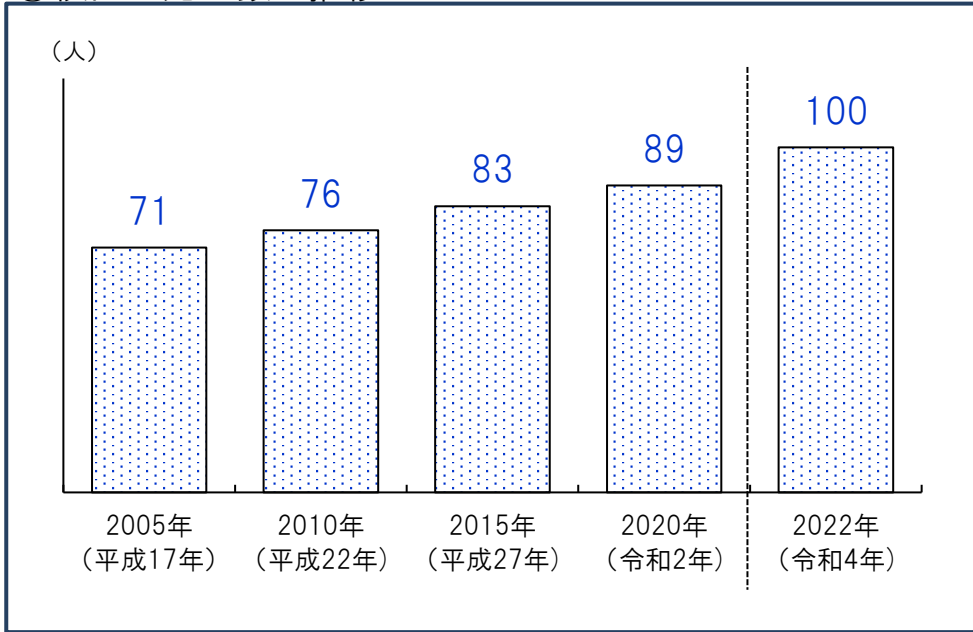
②福岡市・博多区出生数推移



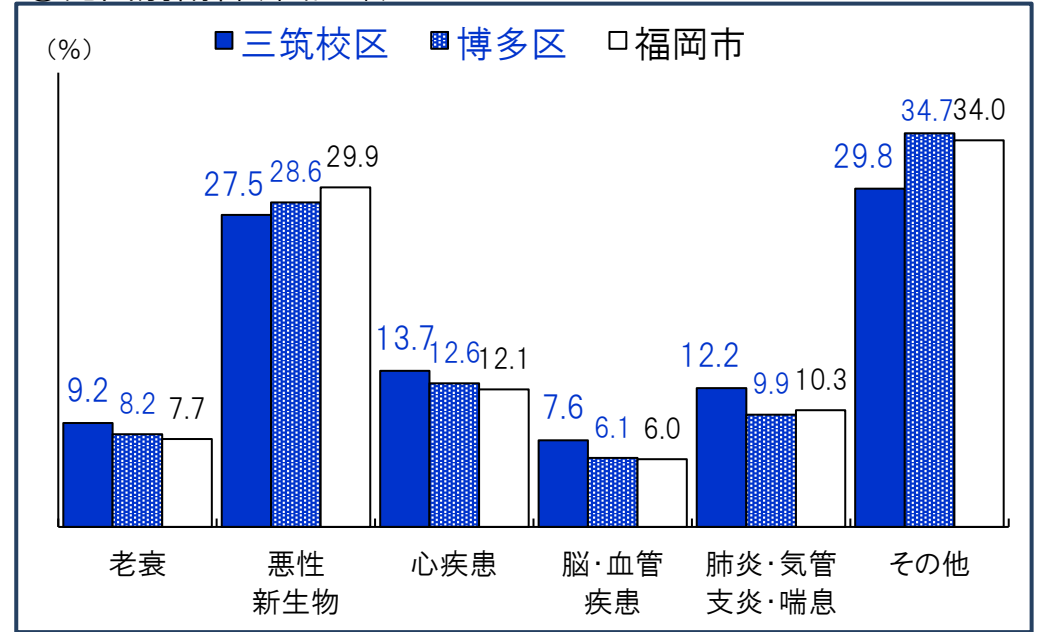
④人口千人あたり出生数の推移

	2005年 (平成17年)	2010年 (平成22年)	2015年 (平成27年)	2020年 (令和2年)	2022年 (令和4年)
三筑 校区人口 千人あたり出生数	8.6	9.2	10.5	11.3	11.1
博多区人口 千人あたり出生数	9.8	9.7	11.4	10.0	9.0
福岡市人口 千人あたり出生数	9.3	9.9	10.1	8.6	7.9

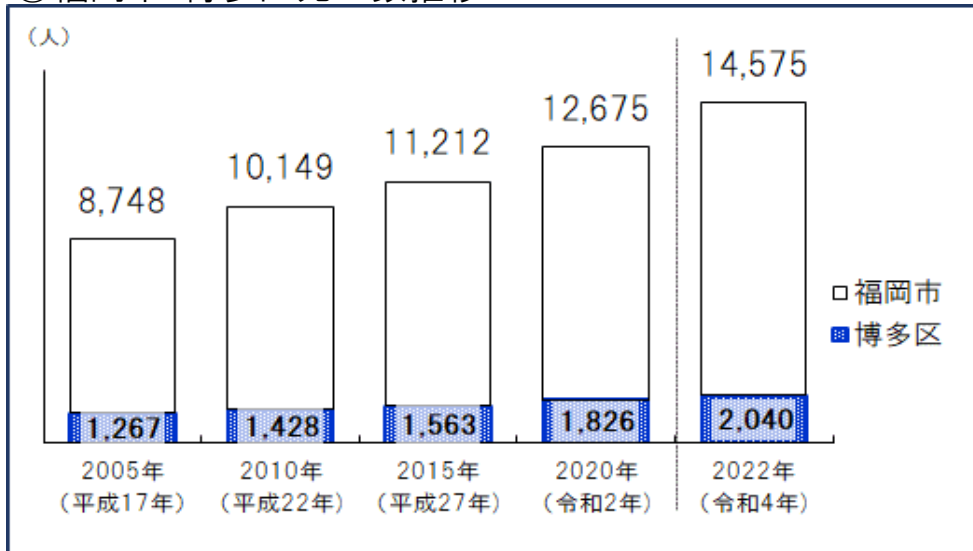
①校区の死亡数の推移



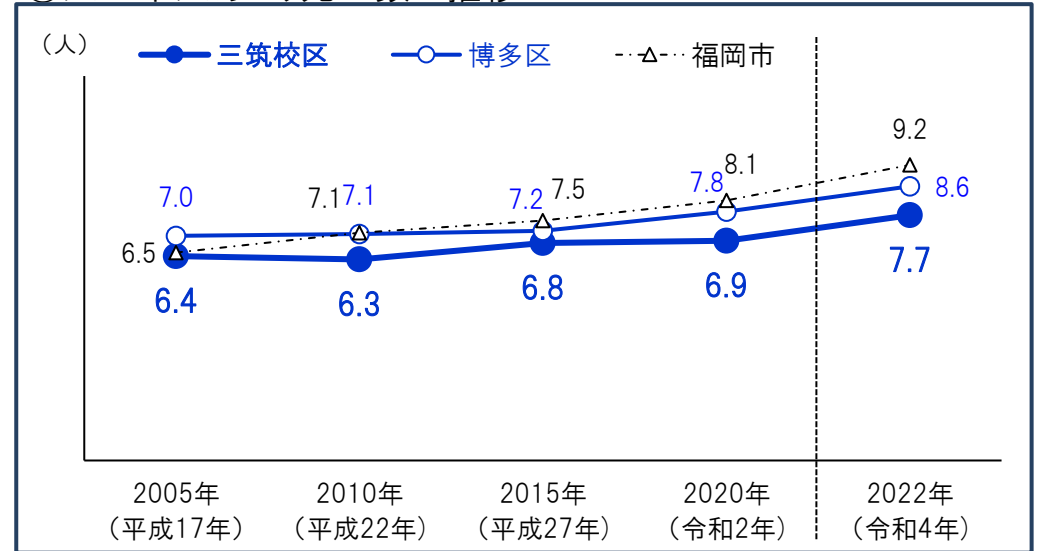
③死因別割合(令和3年)



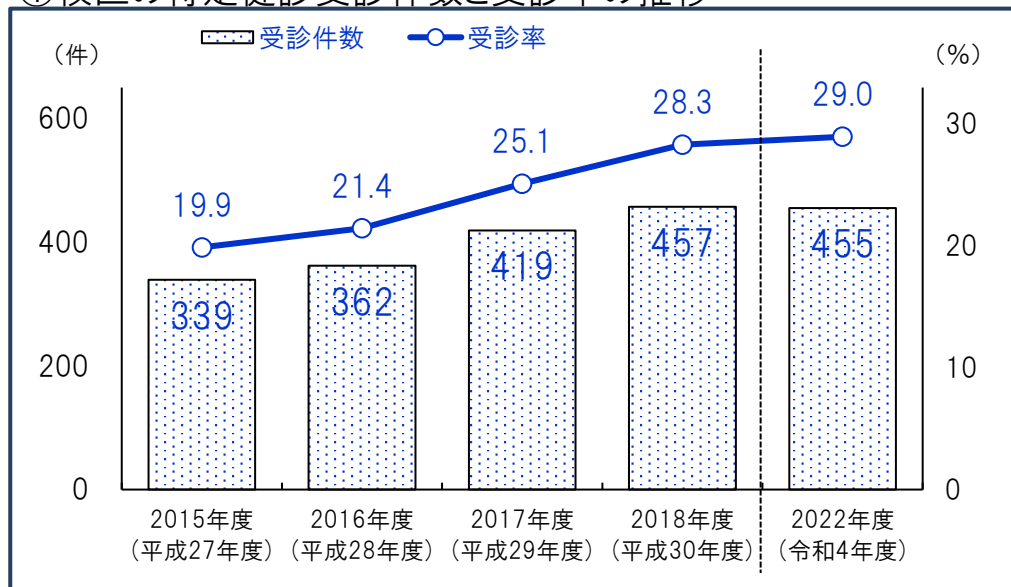
②福岡市・博多区死亡数推移



④人口千人あたり死亡数の推移



①校区の特定健診受診件数と受診率の推移



受診件数は実績ベース

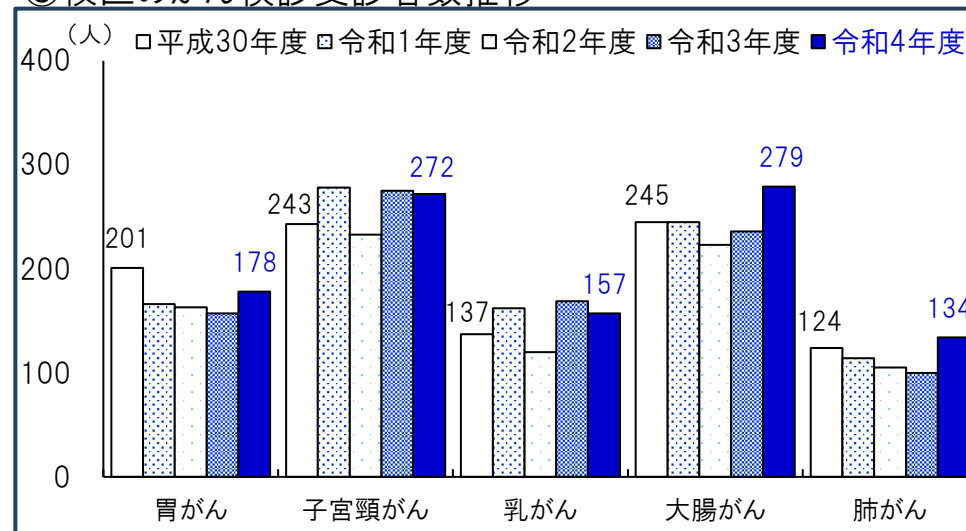
②特定健診受診状況

(人・件・%)

		2015年度 (平成27年度)	2016年度 (平成28年度)	2017年度 (平成29年度)	2018年度 (平成30年度)	2022年度 (令和4年度)
三筑校区	対象者数	1,705	1,688	1,669	1,614	1,571
	受診件数	339	362	419	457	455
	受診率	19.9	21.4	25.1	28.3	29.0
博多区	対象者数	31,177	30,838	29,982	28,581	28,145
	受診件数	5,458	5,631	6,262	6,635	6,600
	受診率	17.5	18.3	20.9	23.2	23.4
福岡市	対象者数	229,392	226,046	220,181	211,508	208,704
	受診件数	47,700	49,830	54,276	56,553	55,804
	受診率	20.8	22.0	24.7	26.7	26.7

*特定健診…メタボリックシンドロームに着目した生活習慣病予防のための健康診査で、その該当者及び予備群を減少させることを目的としています。対象…福岡市国民健康保険に加入している40歳～74歳の方。

③校区のがん検診受診者数推移



④がん検診受診者数

(人)

		2018年度 (平成30年度)	2019年度 (令和1年度)	2020年度 (令和2年度)	2021年度 (令和3年度)	2022年度 (令和4年度)
胃がん	三筑校区	201	166	163	157	178
	博多区	2,820	2,335	2,148	2,396	2,635
	福岡市	28,529	24,713	23,318	25,076	27,254
子宮頸がん	三筑校区	243	278	233	275	272
	博多区	6,234	6,320	5,710	7,113	6,500
	福岡市	48,048	49,504	47,894	55,642	51,752
乳がん	三筑校区	137	162	120	169	157
	博多区	2,371	2,409	2,058	2,685	2,732
	福岡市	18,980	19,396	16,358	21,291	21,219
大腸がん	三筑校区	245	245	223	236	279
	博多区	3,502	3,507	3,094	3,733	4,008
	福岡市	34,094	34,120	30,609	36,379	38,137
肺がん	三筑校区	124	114	105	100	134
	博多区	1,911	1,805	1,341	1,670	1,980
	福岡市	15,057	14,759	10,850	14,322	16,417

資料：福岡市保健福祉局

①校区の医療機関

No.	機関名	区分	診療科	所在地
1	友田病院	病院	内科 外科 整形外科 リハビリテーション科 放射線科 麻酔科 消化器内科 胃腸内科 糖尿病内科 内分泌内科 内視鏡内科 疼痛緩和内科 消化器外科 肛門外科 内視鏡外科 胃腸外科	諸岡4-28-24
2	医療法人共仁会 古寺内科医院	一般診療所	内科 小児科 整形外科 脳神経外科 消化器内科 呼吸器内科 循環器内科 肝臓内科 漢方内科	南八幡町2-3-10
3	山口医院	一般診療所	内科	相生町3-2-10
4	野村皮膚科医院	一般診療所	皮膚科	諸岡4-27-17
5	北里眼科	一般診療所	眼科	三筑2-1-2
6	伊藤整形外科医院	一般診療所	リウマチ科 整形外科 リハビリテーション科	三筑1-2-8

②校区の福祉施設等

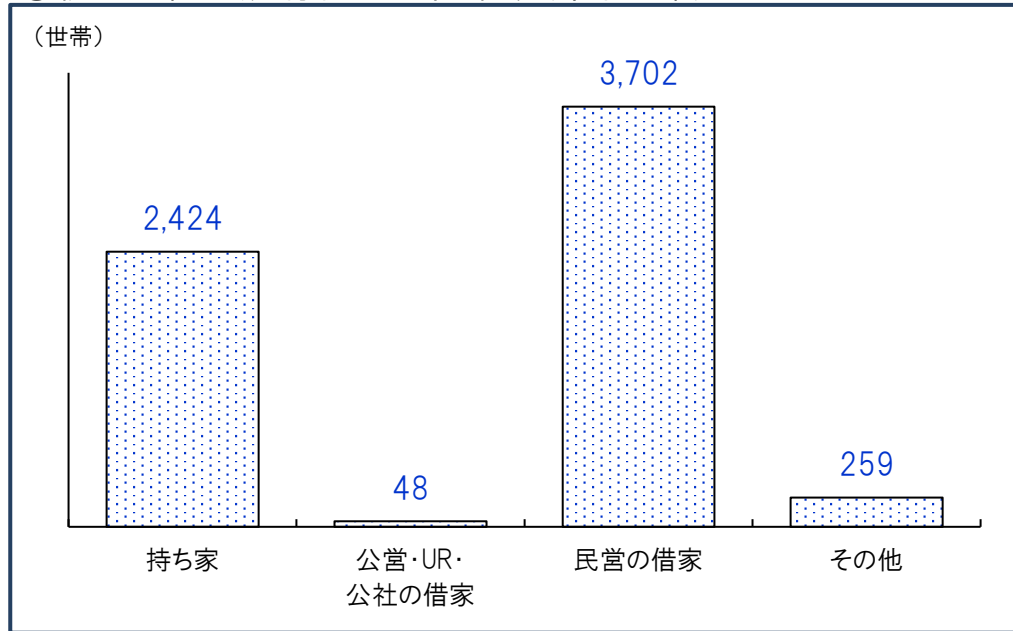
No.	施設名	種別	所在地
1	介護老人保健施設ケアセンターサンハウス	介護老人保健施設	諸岡4-28-32
2	まごころ介護信愛博多	障がい福祉サービス事業所	諸岡4-29-4 フローレンス諸岡206
3	訪問介護ステーションコスモ	障がい福祉サービス事業所	相生町3-2-12-105 第2藤ビルC棟
4	ワークショップたんぽぽ	障がい福祉サービス事業所	三筑1-7-32
5	ワークショップみらい作業所	障がい福祉サービス事業所	諸岡5-1-15-102
6	生活介護らあふはーと	障がい福祉サービス事業所	南本町1-4-15
7	短期入所らあふはーと	障がい福祉サービス事業所	南本町1-4-15
8	ailus	障がい福祉サービス事業所	諸岡4-21-30 サンコーポあまの106
9	リンゴの唄	障がい福祉サービス事業所	三筑2-9-3
10	相談支援事業所ピリブ	障がい福祉サービス事業所	諸岡6-1-36-6
11	相談支援センター風の杜	障がい福祉サービス事業所	三筑2-2-37-310

③いきいきセンターふくおか(福岡市地域包括支援センター)

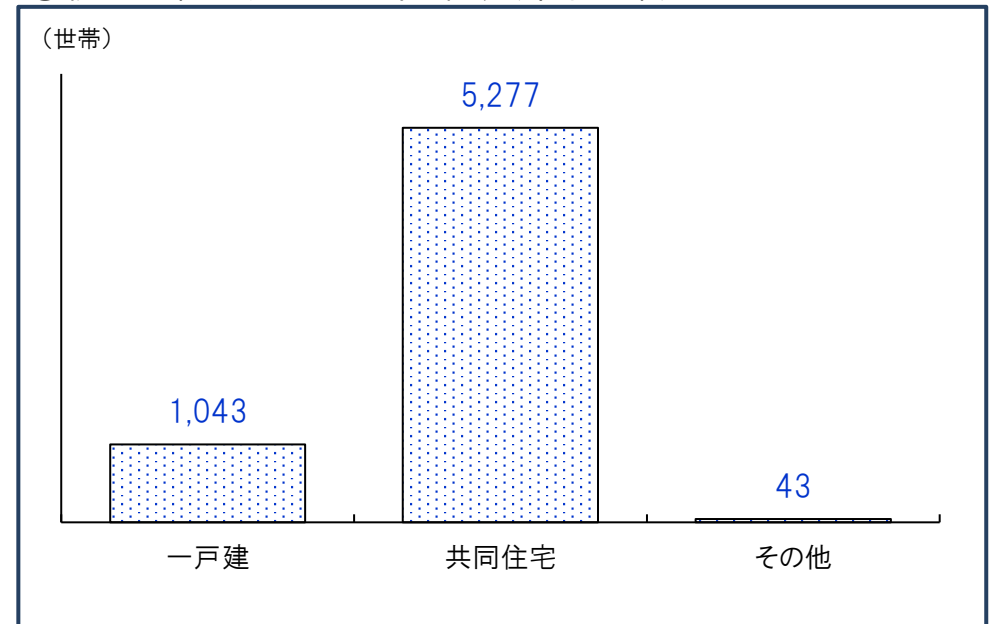
施設名	所在地(右図参照)	電話番号
いきいきセンターふくおか 博多第7	元町1-6-8 サンウッド南福岡	558-4140



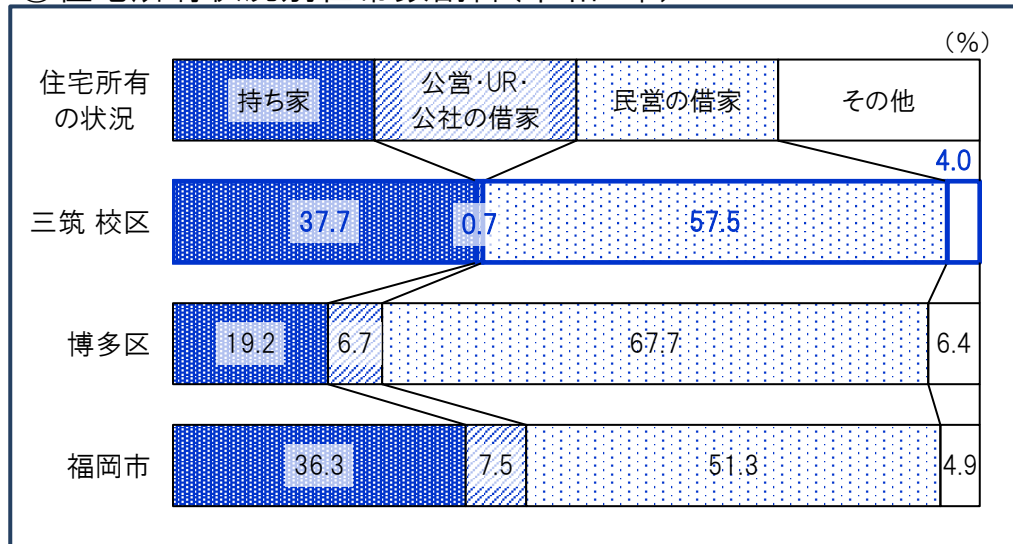
①校区の住宅所有状況別世帯数(令和2年)



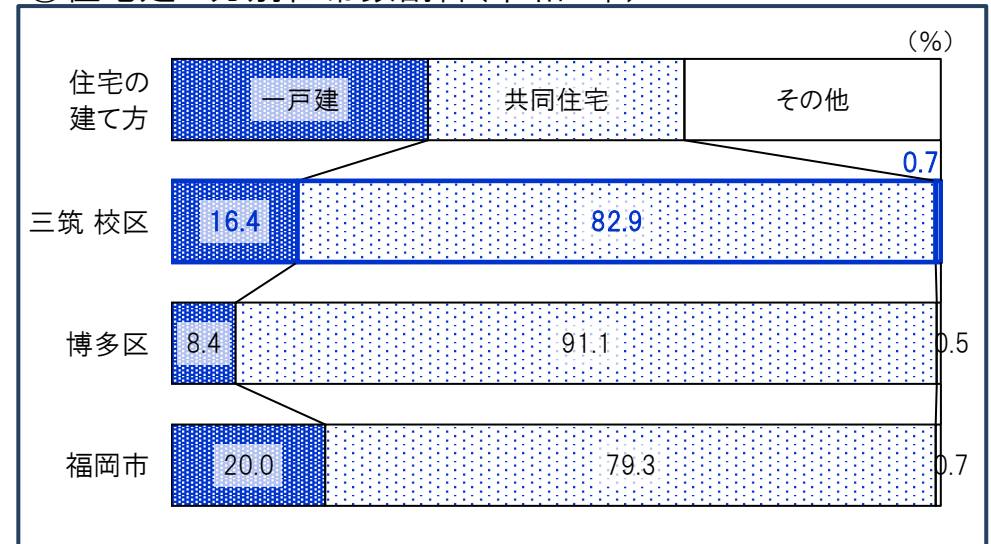
③校区の住宅建て方別世帯数(令和2年)



②住宅所有状況別世帯数割合(令和2年)



④住宅建て方別世帯数割合(令和2年)



①校区の産業大分類別従業者数・事業所数(令和3年)

産業分類	事業所数	従業者数(人)
農 林 漁 業	1	5
鉱業, 採石業砂利採取業	0	0
建 設 業	40	383
製 造 業	7	127
電 気 ・ ガ ス 熱 供 給 ・ 水 道 業	0	0
情 報 通 信 業	4	19
運 輸 便 業 郵 便 業	0	0
卸 売 業 小 金 融 業 保 険 業	64	637
不 動 産 業 物 品 賃 貸 業	38	80
学 術 研 究 , 専 門 技 術 サ ー ビ ス 業	10	169
宿 泊 業 , 飲 食 サ ー ビ ス 業	32	296
生 活 関 連 サ ー ビ ス 業 娯 楽 業	17	34
教 育 , 学 習 支 援 業	18	291
医 療 , 福 祉	31	613
複 合 サ ー ビ ス	0	0
サ ー ビ ス 業 (他)	18	103
公 務	0	0


*「従業者」とは、校区在住・非在住に関わらず校区内の事業所で従業している人です。

②事業所・男女別従業者数(令和3年) (人)

	事業所 総数	従業者 総数	性別	
			男性	女性
三筑 校区	285	2,779	1,527	1,252
博多区	22,657	352,920	207,128	143,416
福岡市	75,779	967,803	518,394	442,569

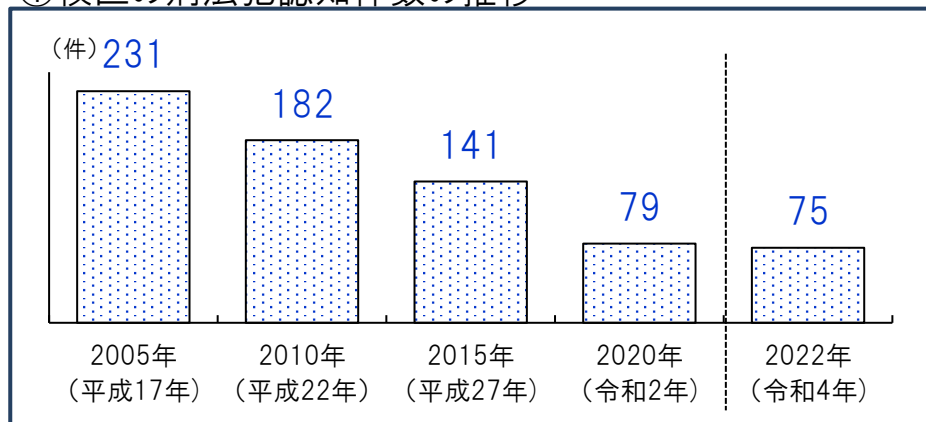
*従業者総数は性別不詳含む

③従業者男女比(令和3年)

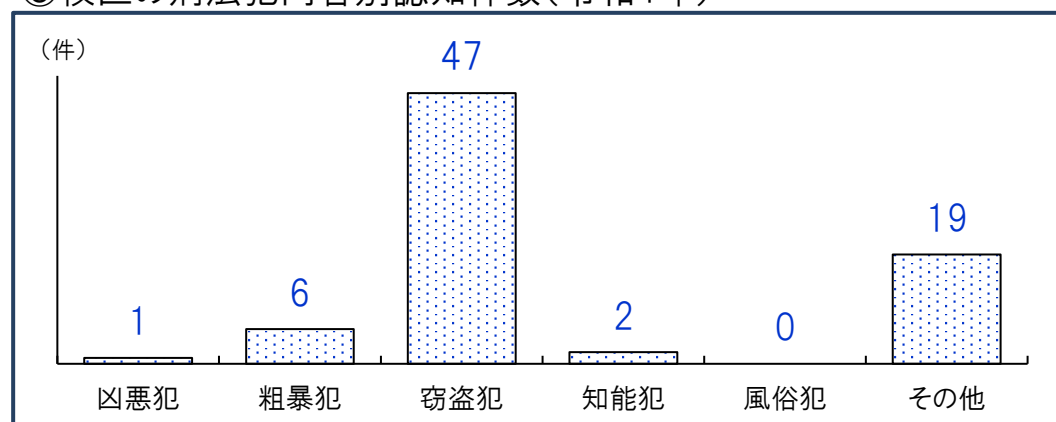


*不詳除く割合

①校区の刑法犯認知件数の推移



③校区の刑法犯内容別認知件数(令和4年)



②人口千人あたり刑法犯認知件数(計・推移) (件)

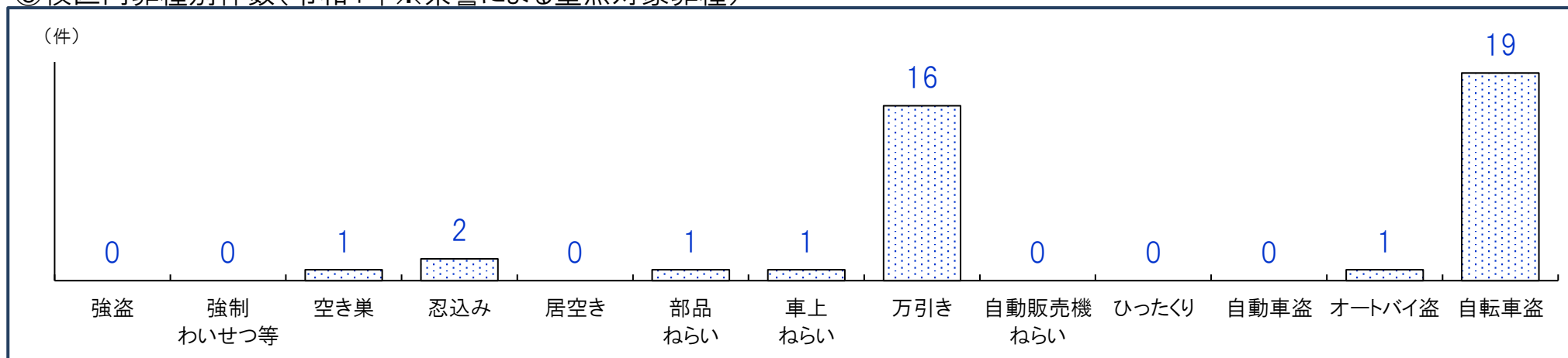
	2005年 (平成17年)	2010年 (平成22年)	2015年 (平成27年)	2020年 (令和2年)	2022年 (令和4年)
三筑 校区	20.8	15.0	11.5	6.1	5.7
博多区	42.3	27.1	18.8	11.0	10.8
福岡市	27.6	19.6	13.4	6.9	7.3

④人口千人あたり刑法犯認知件数(内容別・令和4年) (件)

	凶悪犯	粗暴犯	窃盗犯	知能犯	風俗犯	その他
三筑 校区	0.08	0.46	3.60	0.15	0.00	1.45
博多区	0.08	1.02	7.94	0.34	0.17	1.29
福岡市	0.04	0.68	5.25	0.27	0.09	0.93

*凶悪犯…殺人・強盗・放火・強姦、粗暴犯…暴行・脅迫・恐喝等、窃盗犯…空き巣・自転車盗・車上ねらい等、知能犯…詐欺・横領・通貨偽造等、風俗犯…賭博・強制わいせつ・公然わいせつ等、その他…占有離脱物横領・器物損壊等

⑤校区内罪種別件数(令和4年※県警による重点対象罪種)



重点対象罪種…県下で特に発生件数が多く、市民の体感治安に大きく影響する街頭犯罪を中心とした罪種

資料:福岡県警、校区人口…住民基本台帳(各年9月末時点登録人口)

三筑 校区 自治協議会

事務局:三筑会館内

諸岡6-31-31

電話:092-572-8005

ブログ:<https://sanchiku-jichikyou.blogspot.com/>



構成団体

1	自治連合会(11町内)
2	交通安全推進委員会
3	体育振興会
4	男女共同参画協議会
5	青少年育成連合会
6	健康づくり部会
7	自主防災会
8	シニアクラブ連合会
9	環境部会
10	社会福祉協議会
11	防犯部会
12	人権尊重推進協議会

その他の協力団体

民生委員児童委員
保護司会
三筑小学校PTA
三筑中学校PTA



①自治協議会の主要行事

時期	行事	時期	行事
5月	諸岡川清掃	11月	防災訓練
10月	校区体育祭	通年	青ハト校区内巡回
10月	校区文化祭		

③校区の交流サロン

名称	活動日時・場所	活動内容・特色等
いつみ会	第2・4月曜 13:00～15:00 諸岡5-2, 3町内集会所	ストレッチ、レクリエーション、歌唱、茶話会
三筑なかよし サロン	第1・2水曜 14:00～16:00 三筑公民館	体操、レクリエーション、茶話会

②自治協議会の事業内容

事業項目	事業内容
安全・安心	①交通安全 交通安全キャンペーン, シニアドライバー教室 ②防災 防災訓練 ③防犯 防犯パトロール, 青ハト巡回, 歳末夜警
子ども	④子どもの健全育成・非行防止 親善球技大会, ジュニアリーダー研修, 新年子ども会交流会
環境	⑤環境美化 諸岡川清掃, 花壇づくり ⑥ゴミ減量・リサイクル推進 古紙回収リサイクルステーション
健康	⑦健康づくり すこやか教室, 健康日本21事業 ⑧集団献血
スポーツ	⑨スポーツ・レクリエーション 壮年ソフトボール大会, 婦人バレーボール大会, グラウンドゴルフ大会, 体育祭, ファミリーバドミントン大会
男女共同参画	⑩男女共同参画 映画観賞会, 講演会, 手芸講座
その他の 公益的事業	◆文化活動 文化祭 ◆高齢者に関する事業 グラウンドゴルフ大会, カラオケ交流会, ソフトダーツ交流会

④校区の子育て交流サロン・育児サークル等

名称	活動日時	場所
子育て交流サロン 三筑のびのびサロン	第2金曜 10:00～12:00	三筑公民館
育児サークル Bear KIDS(博多区全体)	月4回 13:30～16:00	博多市民センター

公民館

三筑 公民館	所在地：三筑2-9-4 公民館情報： https://gakushu.city.fukuoka.lg.jp/center/detail/dc1bb395-0caf-4412-b921-4f867ea2a431	電話：092-573-4664	FAX:092-573-4671
--------	---	-----------------	------------------

①校区の公共施設・学校等

No.	名称	所在地
1	三筑小学校	三筑2-9-1
2	三筑中学校	三筑1-10-1
3	正光寺ひかり幼稚園	三筑2-31-10
4	三筑どろんこ保育園(保育所)	三筑2-11-35
5	板付保育園(保育所)	諸岡5-13-11
6	第2板付保育園(保育所)	諸岡6-9-20
7	精華女子短期大学	南八幡町2-12-1
8	福岡国土建設専門学校	三筑2-7-8

②校区の公園

No.	名称	種別・面積	所在地
1	諸岡中央公園	近隣・10,000㎡	諸岡6-619-2 外
2	中尾公園	街区・2,290㎡	南本町1-43
3	池田公園	街区・1,020㎡	諸岡4-271-2
4	諸岡南公園	街区・1,354㎡	諸岡6-487-1
5	諸岡中公園	街区・979㎡	諸岡5-345-2
6	諸岡東公園	街区・1,256㎡	諸岡5-84-1
7	南八幡公園	街区・1,209㎡	南八幡町1-23-4
8	三筑北公園	街区・1,200㎡	三筑2-14-4
9	三筑公園	街区・1,500㎡	三筑1-6-11 外
10	三筑南公園	幼児・274㎡	三筑2-5-5 外
11	池ノ上公園	幼児・160㎡	諸岡5-379
12	諸岡3号公園	幼児・293㎡	諸岡6-384
13	南八幡1号公園	幼児・163㎡	南八幡町2-68-4
14	三筑1号公園	幼児・112㎡	三筑2-3-21
15	春日原1号公園	都市緑地・1,205㎡	南本町1-44 外

③校区の史跡・文化財

No.	名称	区分	所在地	概要
1	諸岡遺跡	埋蔵文化財	諸岡一帯	筑紫通りに面した丘陵とその周辺に営まれた旧石器時代、縄文時代晩期、弥生時代前期末～中期、中世後半の複合遺跡です。丘陵上には5基の円墳があり、そのうちの1基が八幡宮裏に現在も残ります。朝鮮系無文土器や、貝輪や細形銅剣を副葬する甕棺墓など弥生時代の遺構・遺物が検出されました。

校区内避難所等

	浸水	土砂	高潮	津波	地震
25 三筑中学校 三筑1丁目10-1 581-1308	○	○	○	○	○
26 三筑小学校 三筑2丁目9-1 501-8740	○	○	○	○	○
34 三筑会館 諸岡6丁目31-31 572-8005	○	○	○	○	○
35 三筑公民館 三筑2丁目9-4 573-4664	○	○	○	○	○
25 三筑公園 三筑1丁目	○	○	○	○	○
26 諸岡中央公園	○	○	○	○	○
5 友田病院 諸岡4丁目28-24 591-8088					

凡例(災害種別毎の指定緊急避難場所・指定避難所の指定)

- :使用可
- ②:2階以上使用可(学校は、校舎2階以上)
- ③:3階以上使用可(学校は、校舎3階以上)
- ×:使用不可

凡例

- 区境
- 校区境
- 公園
- 広域避難場所
- アンダーパス
- 区役所
- 消防署(出張所)
- 警察署・交番
- 学校
- 病院
- サイレン
- 避難場所
- 一時避難所
- 収容避難所

