

# 板付北 校区 データ集



## 目

### 校区の概要

- 1 校区の概要・位置 ----- (1)

### 人口・世帯数

- 2 人口・世帯数 ----- (2)
- 3 人口の構成 ----- (3)
- 4 高齢者・6歳未満の子どものいる世帯 ----- (4)
- 5 小学校児童数の推移 ----- (5)
- 6 労働力人口 ----- (6)
- 7 転出・転入者の状況 ----- (7)

### 福祉と健康

- 8 出生数と出生率 ----- (8)
- 9 死亡数と死亡率 ----- (9)
- 10 健(検)診受診状況 ----- (10)
- 11 医療・福祉施設等 ----- (11)

## 次

### その他のデータ

- 12 住宅の所有・種類 ----- (12)
- 13 事業所・従業者数 ----- (13)
- 14 犯罪発生件数 ----- (14)

### 地域の団体と活動

- 15 自治協議会の関連団体 ----- (15)
- 16 自治協議会活動・その他地区内活動 ----- (16)

### 施設等の位置・マップ

- 17 施設・公園・文化財等 ----- (17)
- 18 防災マップ ----- (18)

## 板付北 校区の概要

板付遺跡

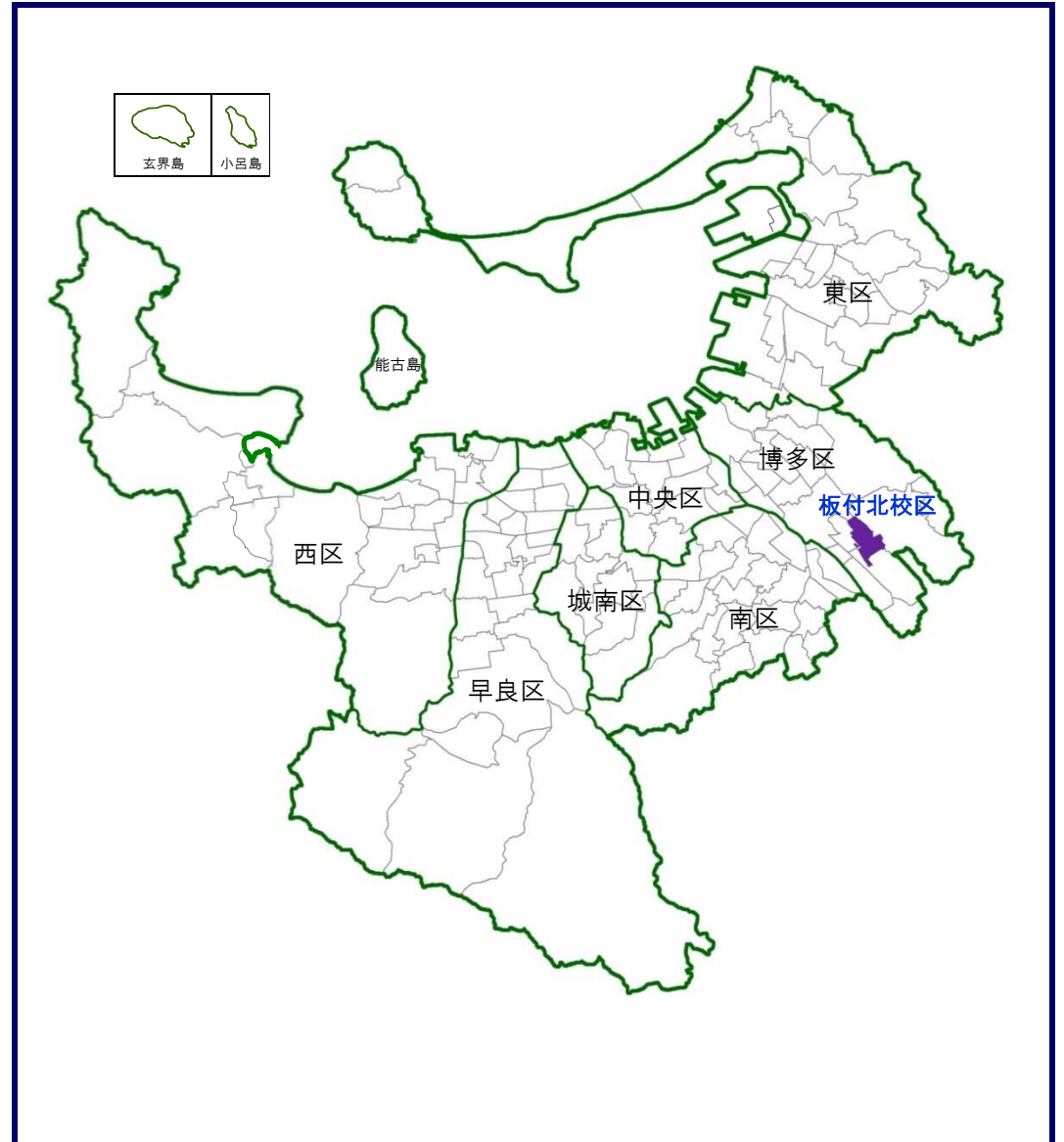


板付北校区は、1974年(昭和49年)に板付校区・那珂校区・宮竹校区から分離・新設された校区です。

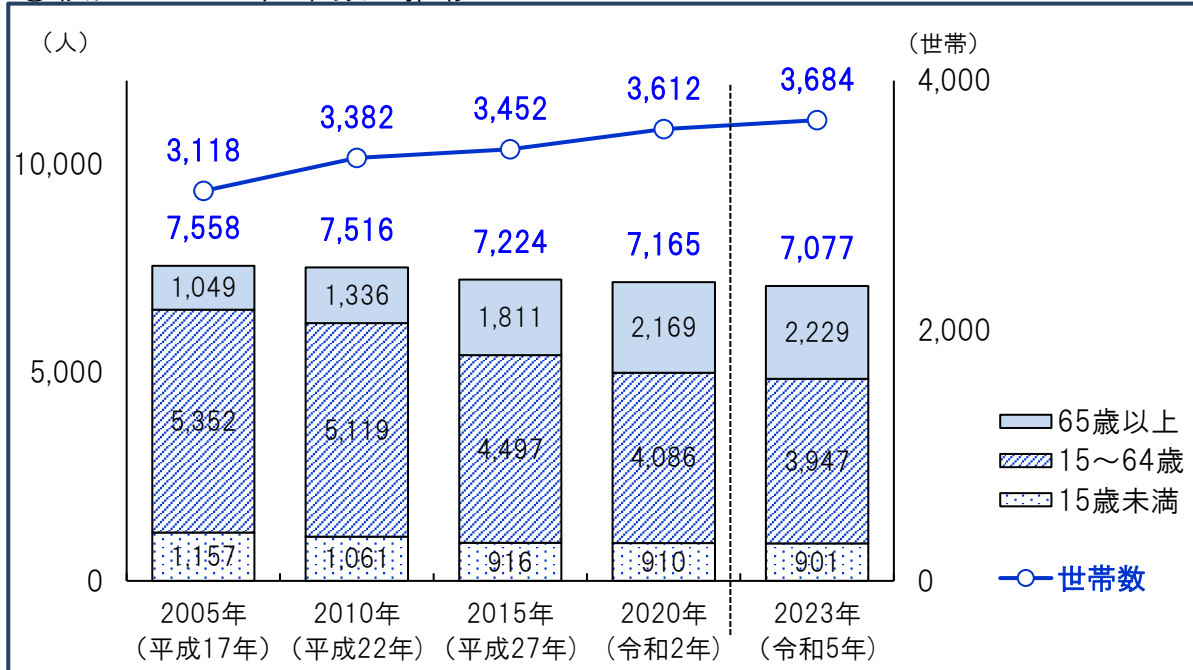
同校区は、博多区の西南部に位置し、東側に県道福岡日田線(旧国道3号)が通り、西側に諸岡川が流れ、南側は九州管区警察学校に接し、北側に御笠川が湾曲して流れています。また、諸岡川の右岸に板付団地と板付南団地、御笠川の右岸に流通・工業施設、県道福岡日田線の沿道には、自動車ディーラーや外食産業などサービス関連施設が多く立地しています。

校区内には弥生時代の我が国最古の米作り集落跡である板付遺跡があり、遺跡の環濠集落は1993年(平成5年)に復元され、歴史公園(板付弥生のムラ)として整備されています。同公園では、遺跡にちなんだ田植祭りや秋祭り、赤米栽培、遺跡で遊ぶなどのイベントのほか、校区夏祭り、ほんげんぎょう・もぐら打ち、グラウンドゴルフ大会などの事業が行われており、住民の集いの場となっています。


## 板付北 校区の位置



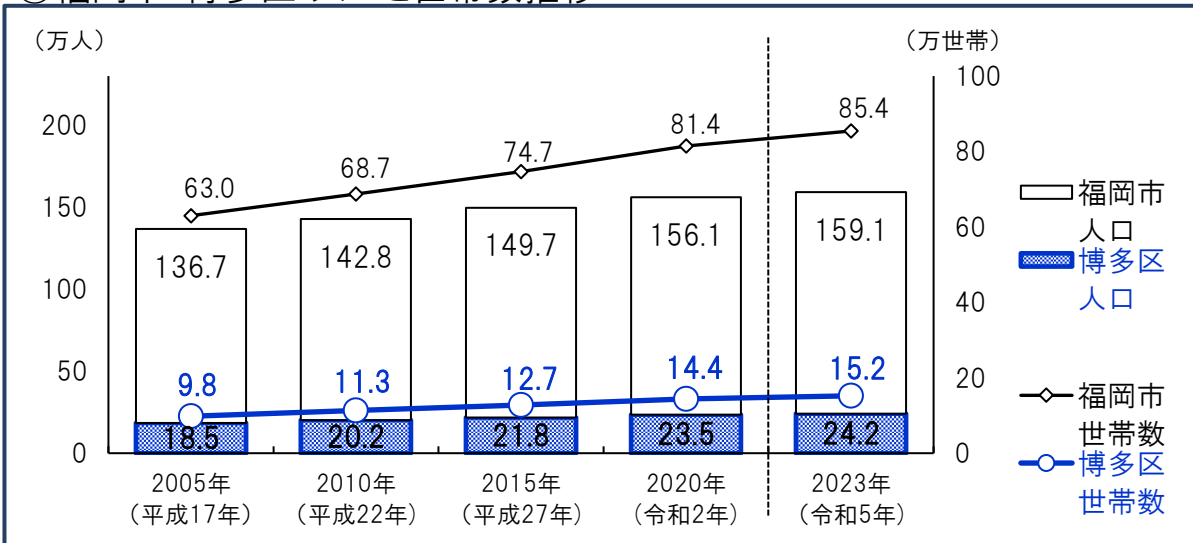
①校区の人口・世帯数の推移



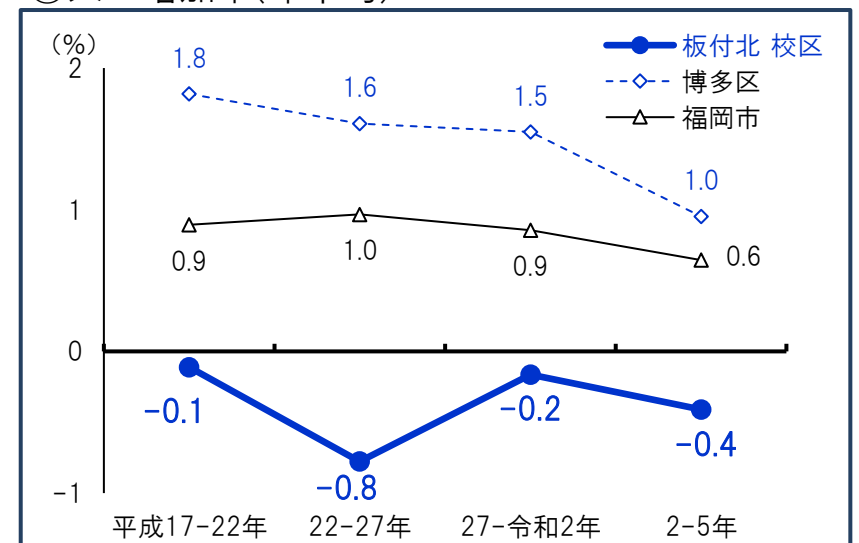
③年代別人口割合(令和5年)



②福岡市・博多区 人口と世帯数推移

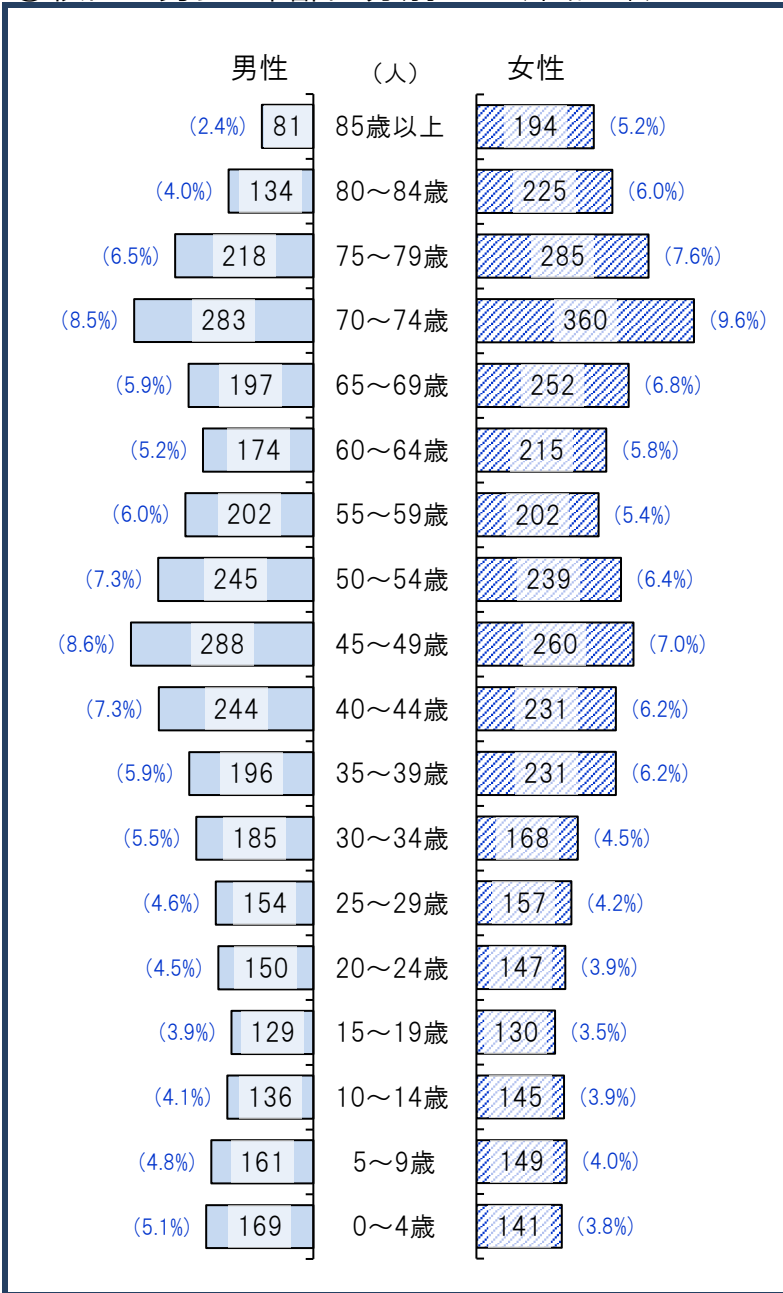


④人口増加率(年平均)

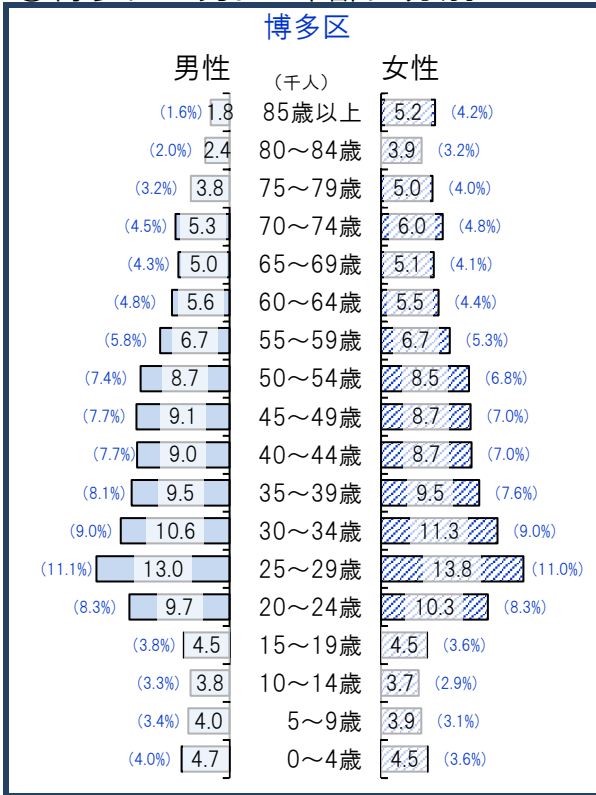


資料:福岡市住民基本台帳(各年9月末時点・校区は日本人のみ・平成27年以降の市・区は外国人含む)\*住民票未登録者を含まないため国勢調査人口より少ない値となっています。


①校区の男女・年齢区分別人口(令和5年)



②博多区の男女・年齢区分別人口



③福岡市の男女・年齢区分別人口



④高齢化の状況

65歳以上人口割合(%)	
板付北 校区	31.5
博 多 区	18.0
福 岡 市	22.3
75歳以上人口割合(%)	
板付北 校区	16.1
博 多 区	9.2
福 岡 市	11.5

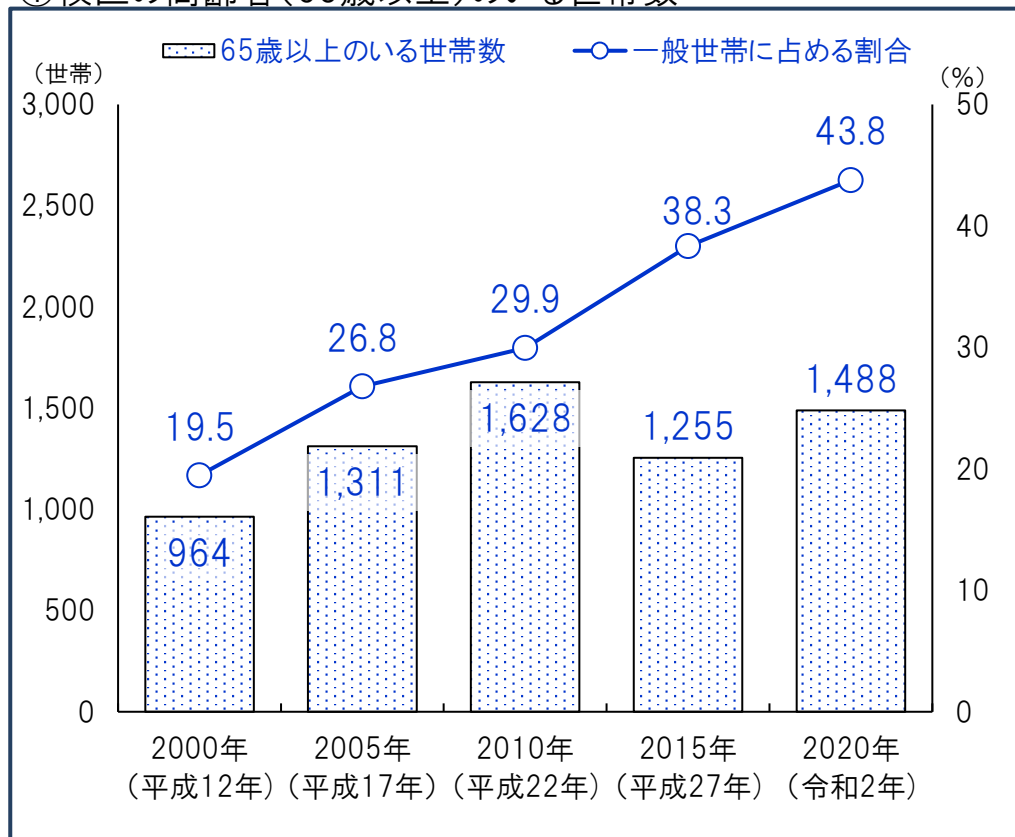
⑤人口男女比

	男性 (%)	女性 (%)
板付北 校区	47.3	52.7
博多区	48.4	51.6
福岡市	47.4	52.6

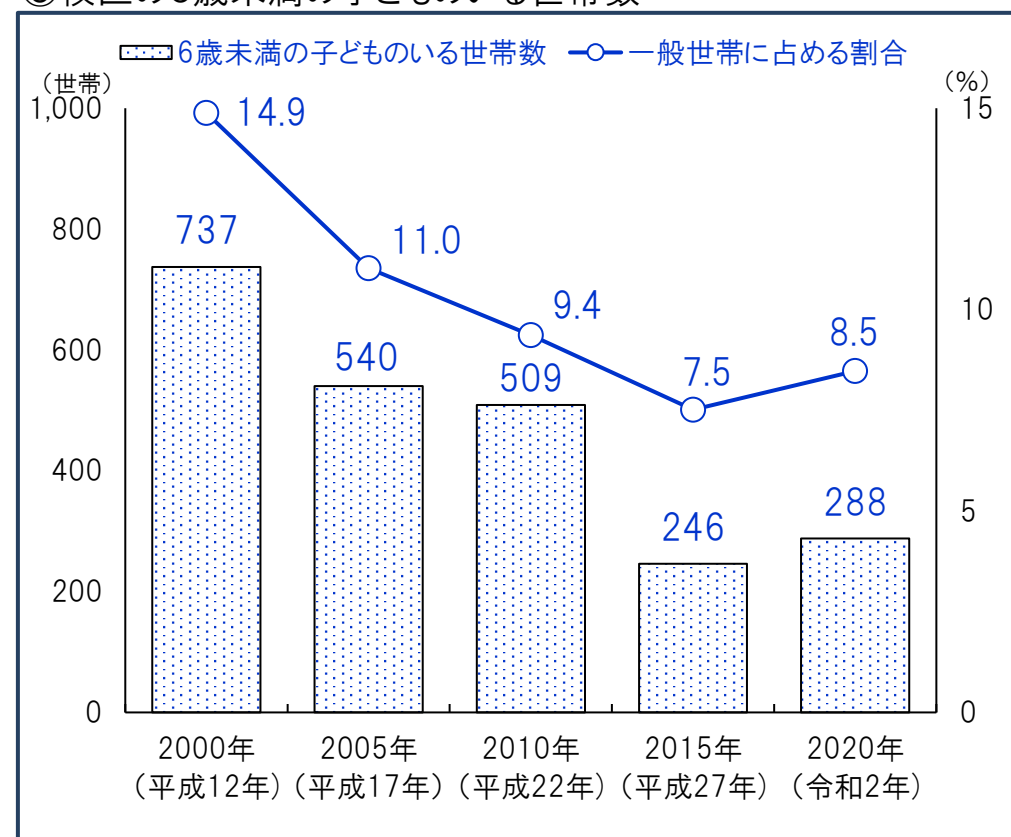
( )内は割合

資料:福岡市住民基本台帳(9月末時点・校区は日本人のみ)

### ①校区の高齢者(65歳以上)のいる世帯数



### ③校区の6歳未満の子どものいる世帯数



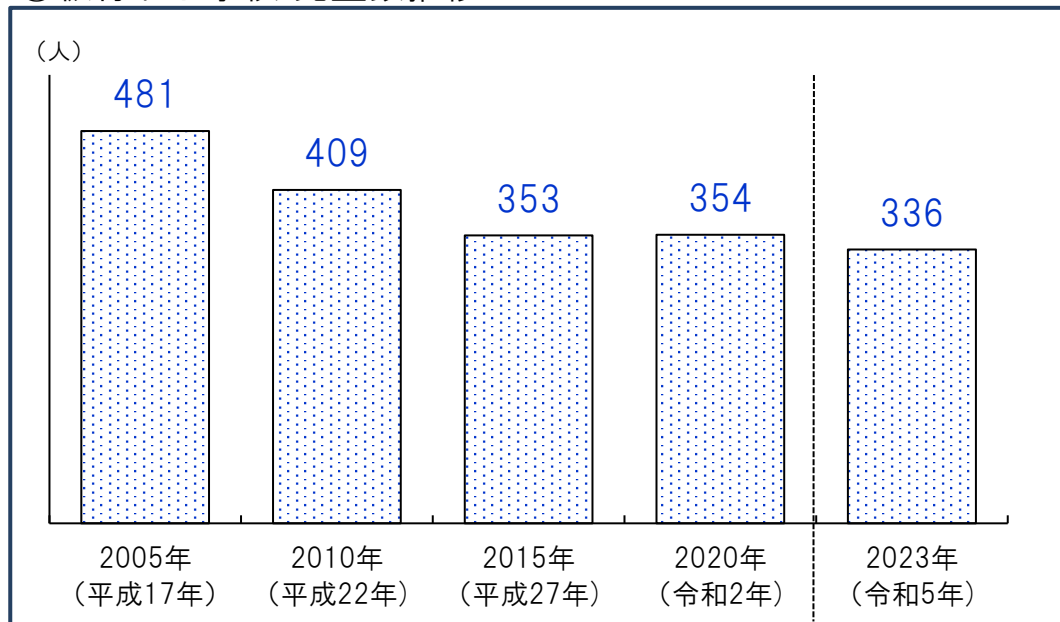
### ②高齢者(65歳以上)のいる世帯割合(2020年)

	65歳以上のいる世帯総数	65歳以上のみの世帯	ともに65歳以上夫婦のみ世帯	65歳以上1人暮らし世帯
板付北 校区	43.8%	28.9%	10.5%	17.4%
博多区	18.4%	12.1%	3.8%	7.9%
福岡市	26.9%	17.2%	6.7%	9.8%

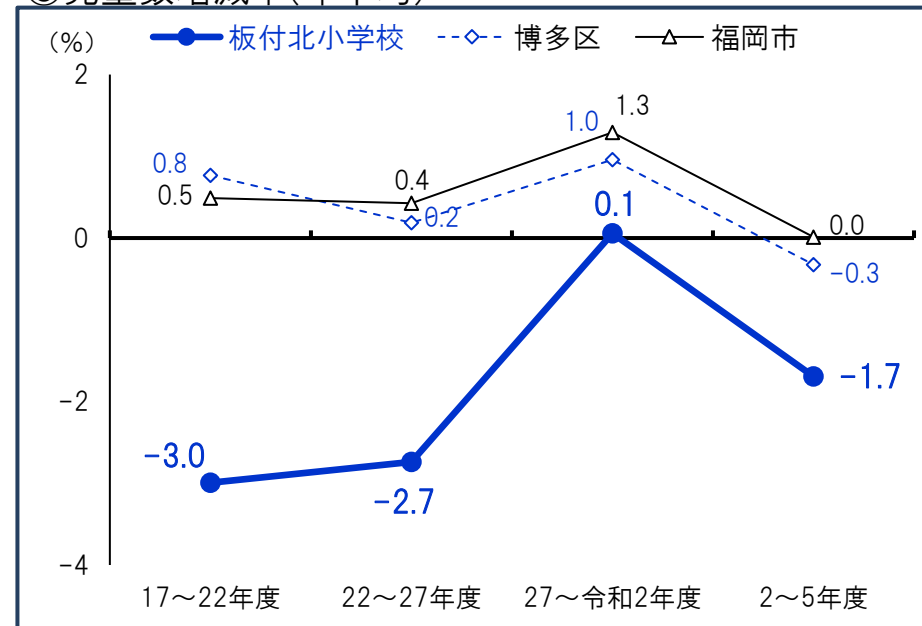
### ④6歳未満の子どものいる世帯割合推移

	2000年 (平成12年)	2005年 (平成17年)	2010年 (平成22年)	2015年 (平成27年)	2020年 (令和2年)
板付北 校区	14.9%	11.0%	9.4%	7.5%	8.5%
博多区	8.1%	7.7%	6.0%	5.5%	5.6%
福岡市	9.7%	9.2%	8.5%	8.3%	7.5%

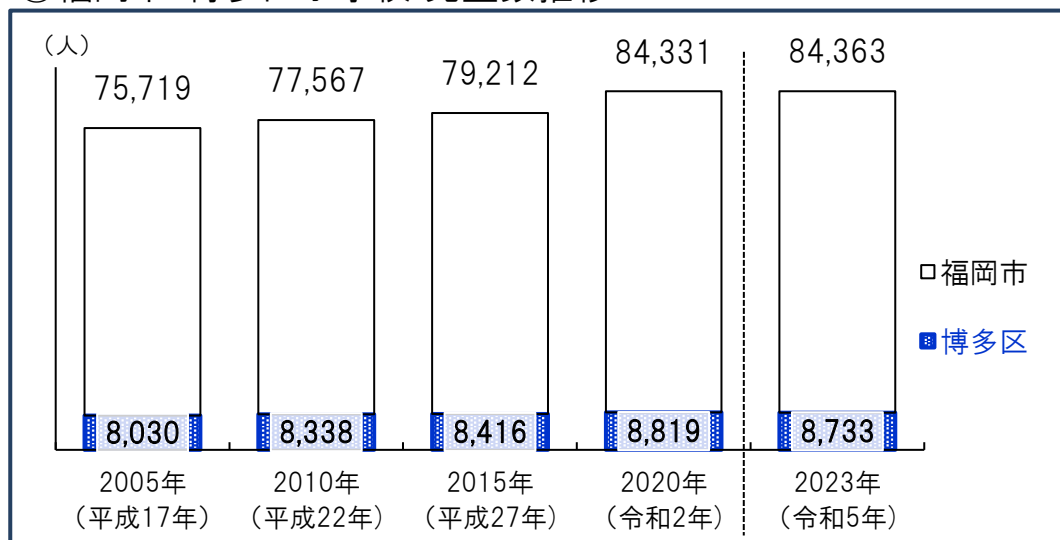
### ①板付北小学校 児童数推移



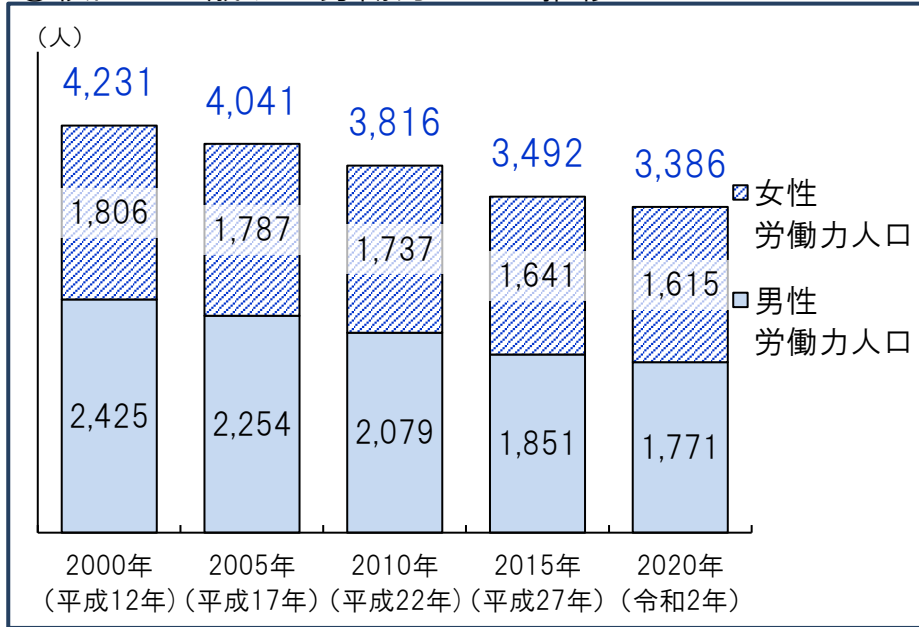
### ③児童数増減率(年平均)



### ②福岡市・博多区小学校 児童数推移

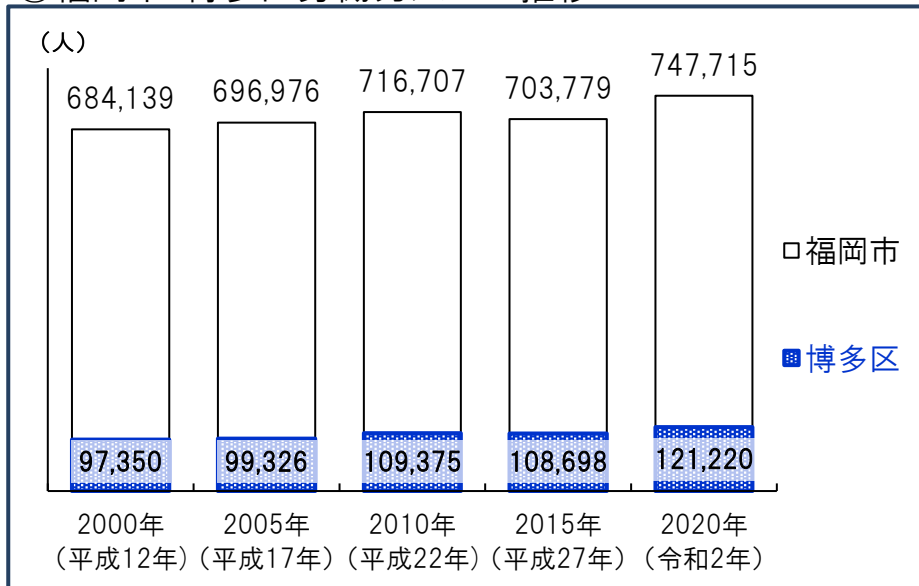


①校区の15歳以上労働力人口の推移



\*労働力人口…15歳以上の人口のうち、就業者(休業者を含む)と求職中の失業者の合計

②福岡市・博多区労働力人口の推移



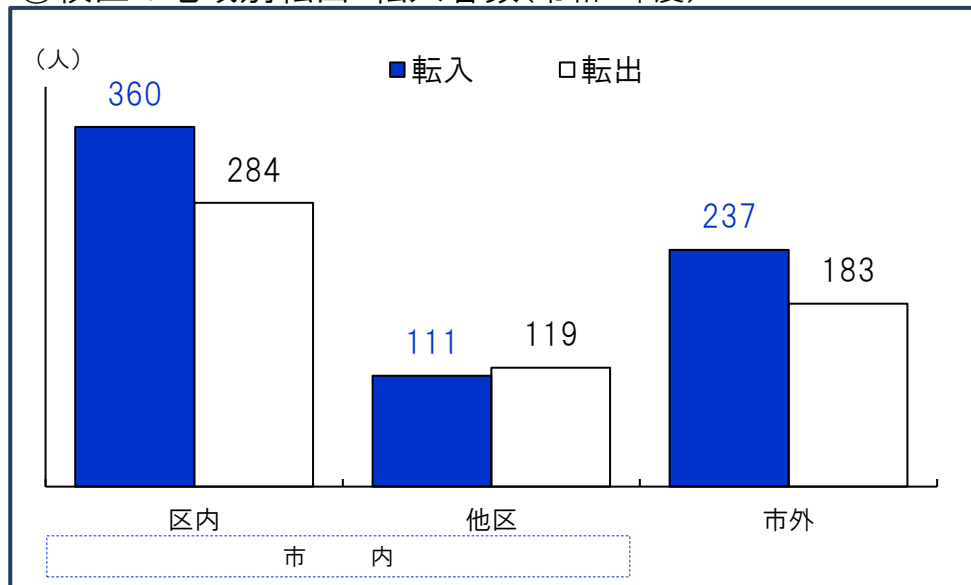
③15歳以上労働力人口と労働力率(令和2年)

	15歳以上人口(人)	労働力人口(人)	労働力率(%)
板付北 校区	6,090	3,386	66.4
男性	2,849	1,771	75.8
女性	3,241	1,615	58.5
博多区	204,752	121,220	72.2
男性	97,708	62,781	80.3
女性	107,044	58,439	65.1
福岡市	1,329,228	747,715	65.5
男性	616,015	386,824	74.4
女性	713,213	360,891	58.0

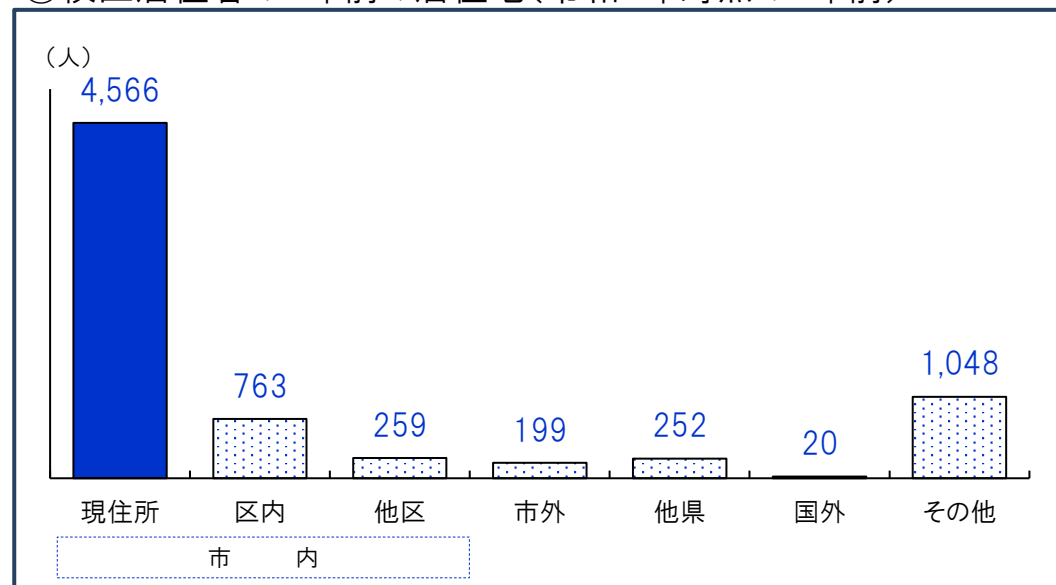
労働力率…15歳以上人口に占める「労働力人口」の割合  
\*労働力状態「不詳」を除いた割合



①校区の地域別転出・転入者数(令和4年度)



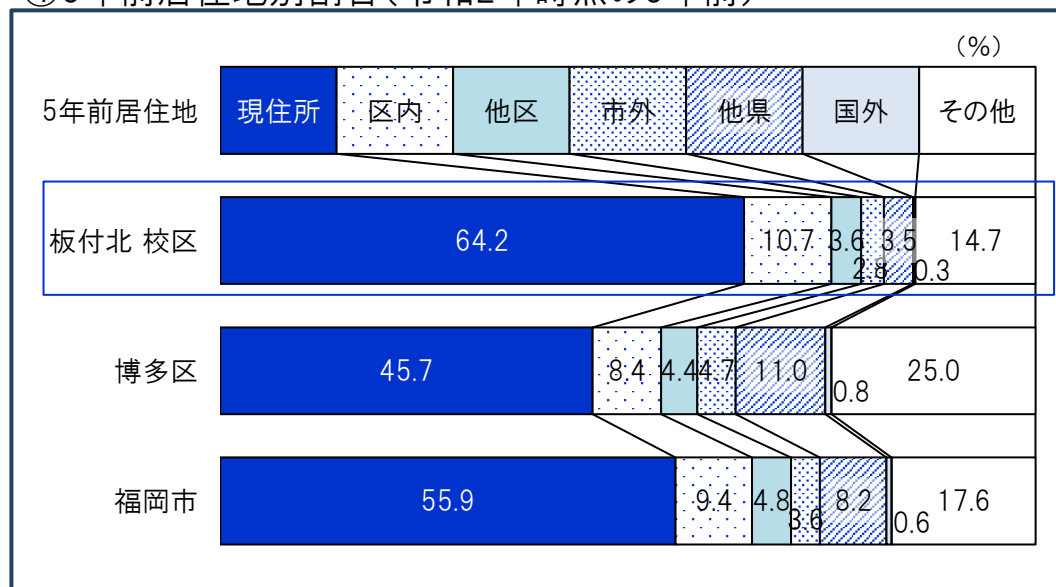
③校区居住者の5年前の居住地(令和2年時点の5年前)



②転入者数合計と割合(令和4年度)

	転入者計		転入者内訳(%)		
	(人)	人口比	区内	他区	市外
板付北 校区	708	10.0%	50.8	15.7	33.5
うち市外	237	3.4%			
博多区	40,589	17.0%	25.8	18.7	55.5
うち市外	22,541	9.5%			
福岡市	188,909	12.0%	31.3	20.9	47.8
うち市外	90,283	5.7%			

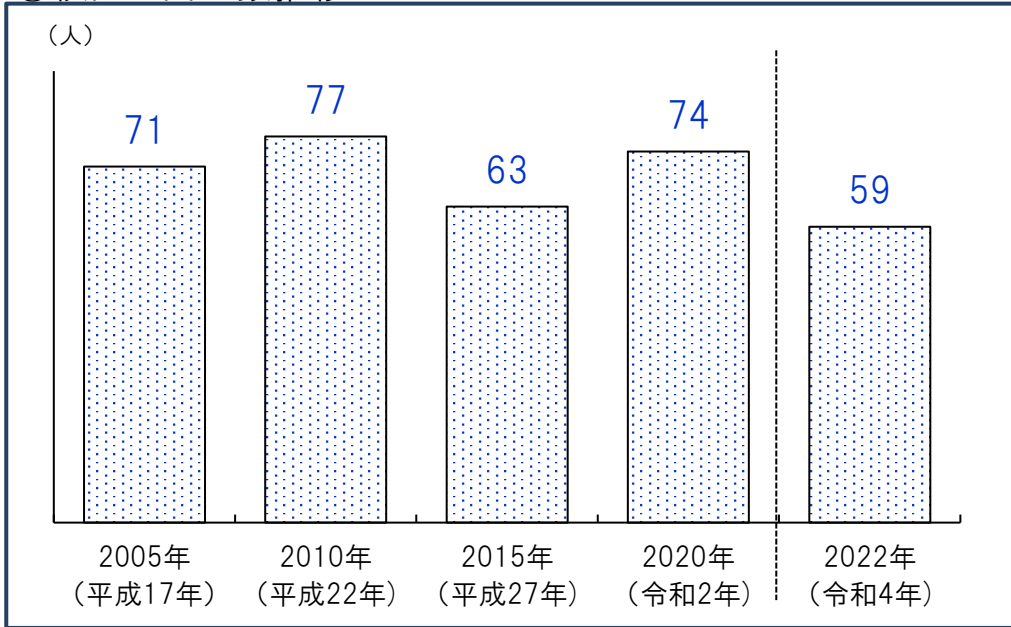
④5年前居住地別割合(令和2年時点の5年前)



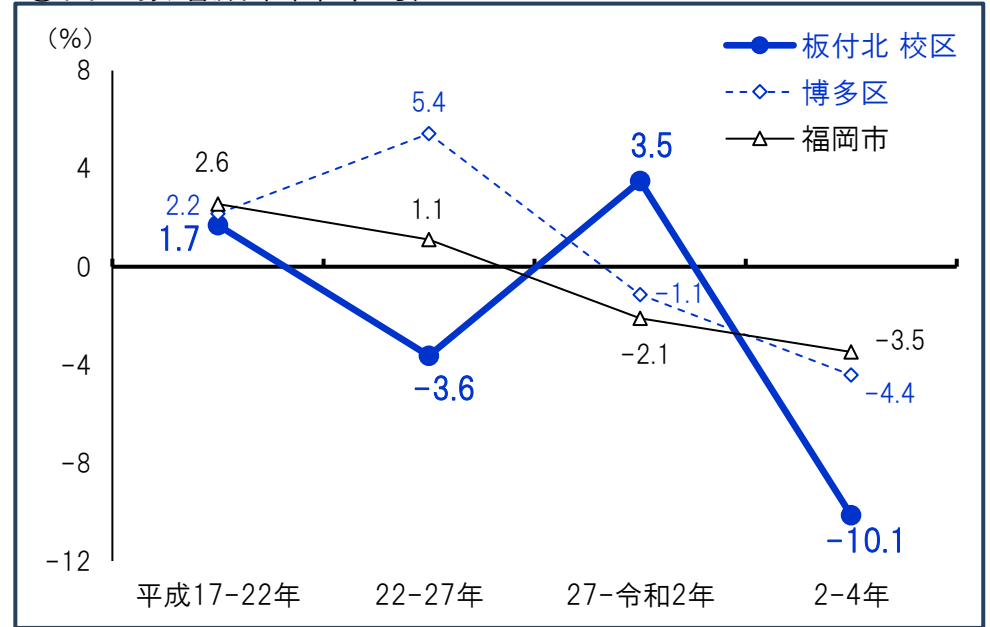
\*5年前居住地「その他」は5年内出生者、不詳等

資料:①②福岡市住民基本台帳、③④国勢調査(総務省)

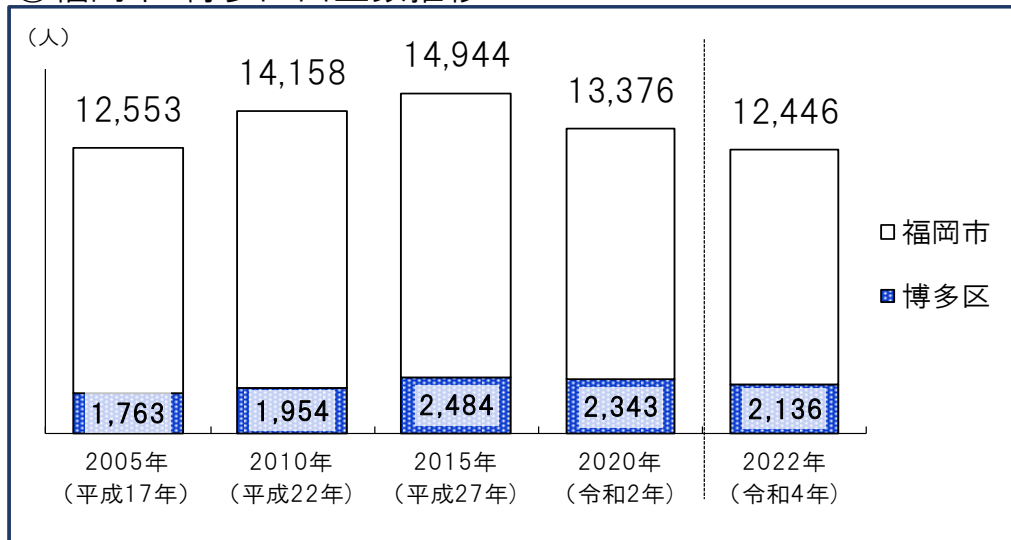
①校区の出生数推移



③出生数増減率(年平均)



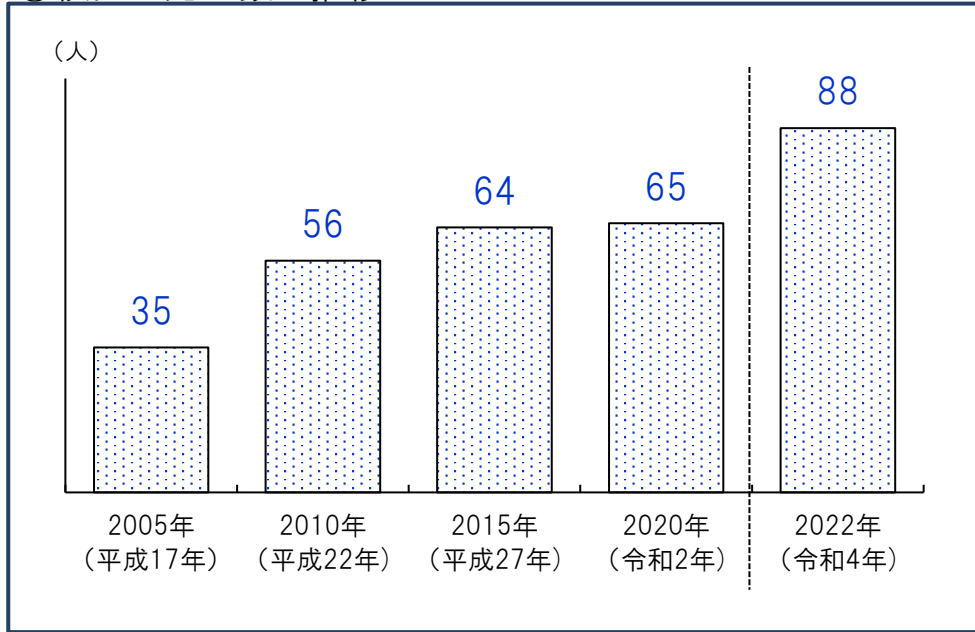
②福岡市・博多区出生数推移



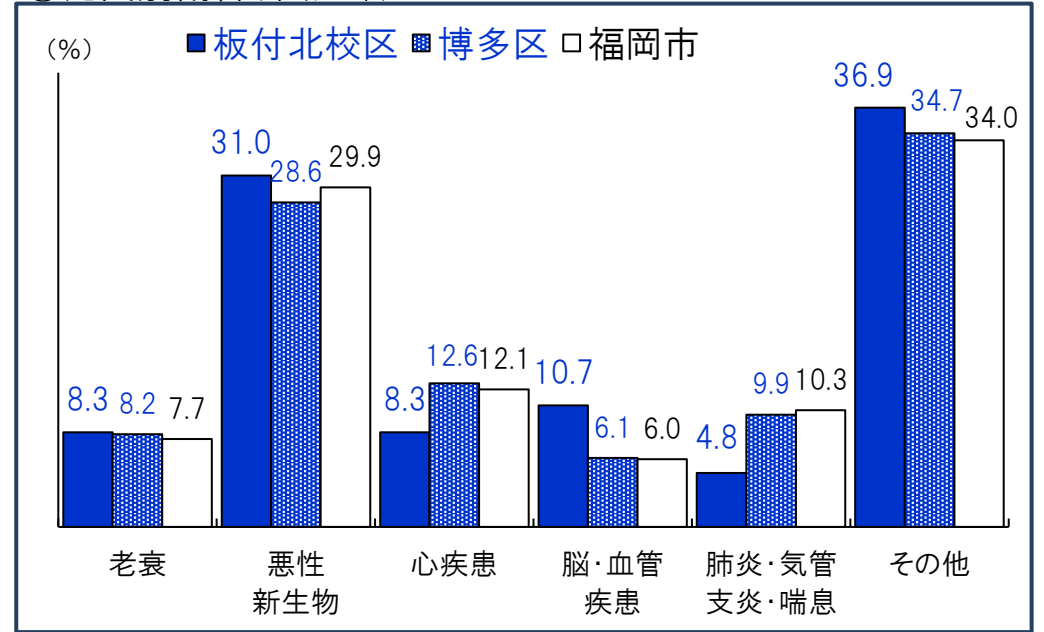
④人口千人あたり出生数の推移

	2005年 (平成17年)	2010年 (平成22年)	2015年 (平成27年)	2020年 (令和2年)	2022年 (令和4年)
板付北 校区人口千人あたり出生数	9.4	10.2	8.7	10.3	8.4
博多区人口千人あたり出生数	9.8	9.7	11.4	10.0	9.0
福岡市人口千人あたり出生数	9.3	9.9	10.1	8.6	7.9

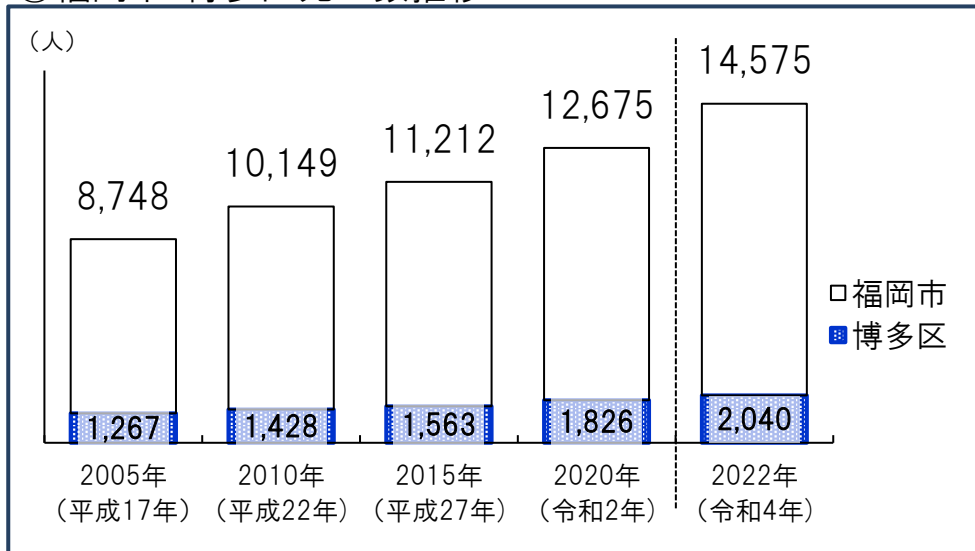
①校区の死亡数の推移



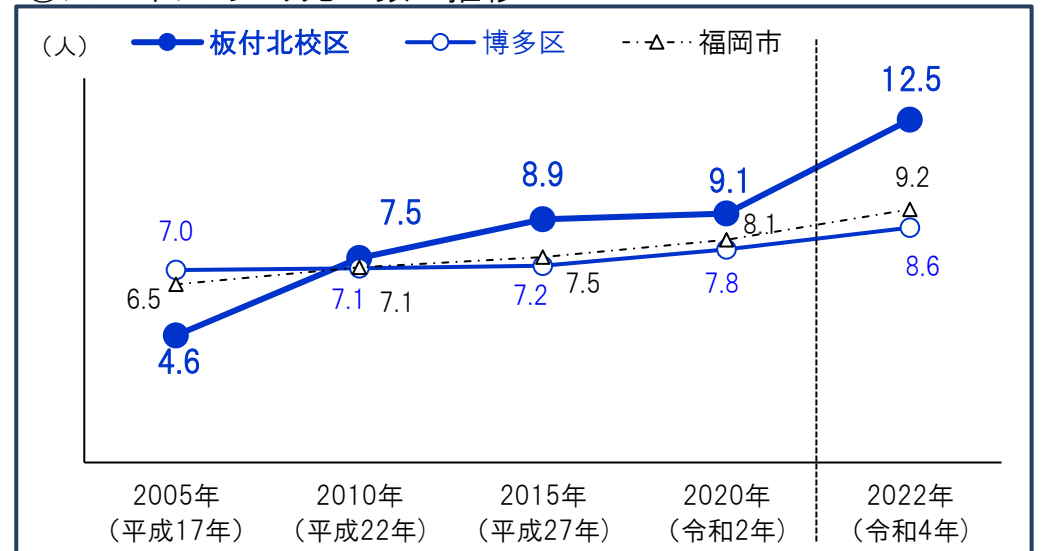
③死因別割合(令和3年)



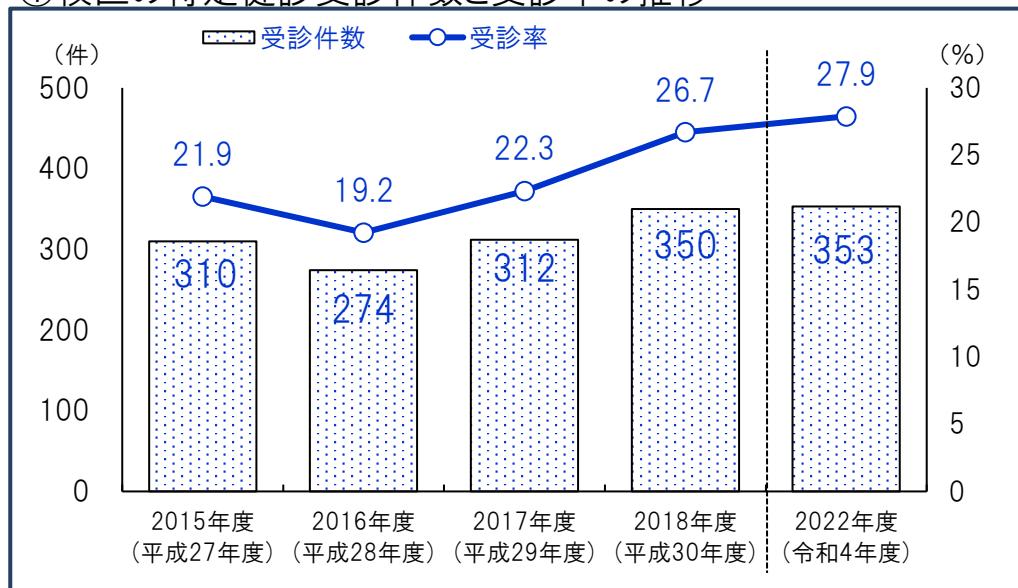
②福岡市・博多区死亡数推移



④人口千人あたり死亡数の推移



①校区の特定健診受診件数と受診率の推移



受診件数は実績ベース

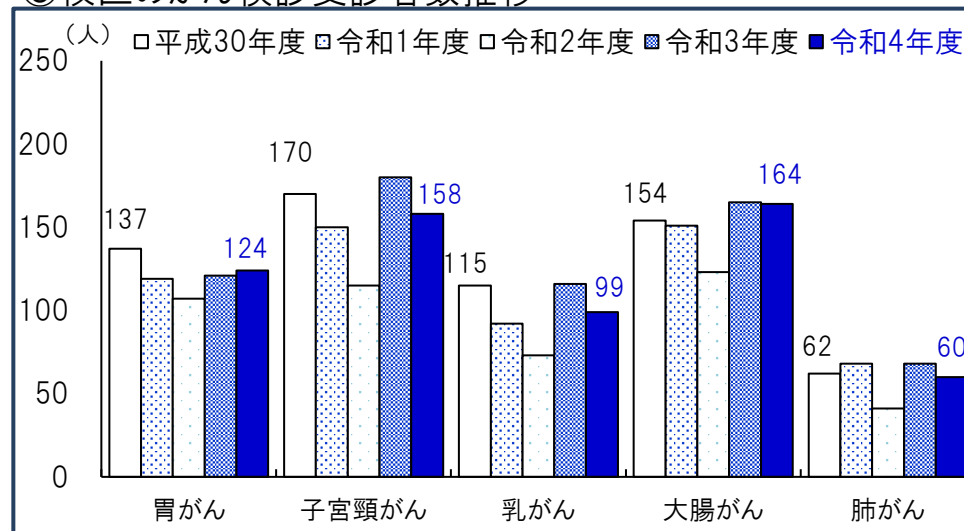
(人・件・%)

②特定健診受診状況

		2015年度 (平成27年度)	2016年度 (平成28年度)	2017年度 (平成29年度)	2018年度 (平成30年度)	2022年度 (令和4年度)
板付北校区	対象者数	1,414	1,424	1,397	1,311	1,266
	受診件数	310	274	312	350	353
	受診率	21.9	19.2	22.3	26.7	27.9
博多区	対象者数	31,177	30,838	29,982	28,581	28,145
	受診件数	5,458	5,631	6,262	6,635	6,600
	受診率	17.5	18.3	20.9	23.2	23.4
福岡市	対象者数	229,392	226,046	220,181	211,508	208,704
	受診件数	47,700	49,830	54,276	56,553	55,804
	受診率	20.8	22.0	24.7	26.7	26.7

\*特定健診…メタボリックシンドロームに着目した生活習慣病予防のための健康診査で、その該当者及び予備群を減少させることを目的としています。対象…福岡市国民健康保険に加入している40歳～74歳の方。

③校区のがん検診受診者数推移



④がん検診受診者数

(人)

		2018年度 (平成30年度)	2019年度 (令和1年度)	2020年度 (令和2年度)	2021年度 (令和3年度)	2022年度 (令和4年度)
胃がん	板付北校区	137	119	107	121	124
	博多区	2,820	2,335	2,148	2,396	2,635
	福岡市	28,529	24,713	23,318	25,076	27,254
子宮頸がん	板付北校区	170	150	115	180	158
	博多区	6,234	6,320	5,710	7,113	6,500
	福岡市	48,048	49,504	47,894	55,642	51,752
乳がん	板付北校区	115	92	73	116	99
	博多区	2,371	2,409	2,058	2,685	2,732
	福岡市	18,980	19,396	16,358	21,291	21,219
大腸がん	板付北校区	154	151	123	165	164
	博多区	3,502	3,507	3,094	3,733	4,008
	福岡市	34,094	34,120	30,609	36,379	38,137
肺がん	板付北校区	62	68	41	68	60
	博多区	1,911	1,805	1,341	1,670	1,980
	福岡市	15,057	14,759	10,850	14,322	16,417

## ①校区の医療機関

No.	機関名	区分	診療科	所在地
1	ふるかわ内科クリニック	一般診療所	内科 胃腸内科 内視鏡内科	板付3-14-5
2	古川医院	一般診療所	内科 小児科	板付3-14-2
3	がんクリニック	一般診療所	内科 歯科 糖尿病・内分泌代謝内科 緩和ケア内科	板付1-5-9

## ②校区の福祉施設等

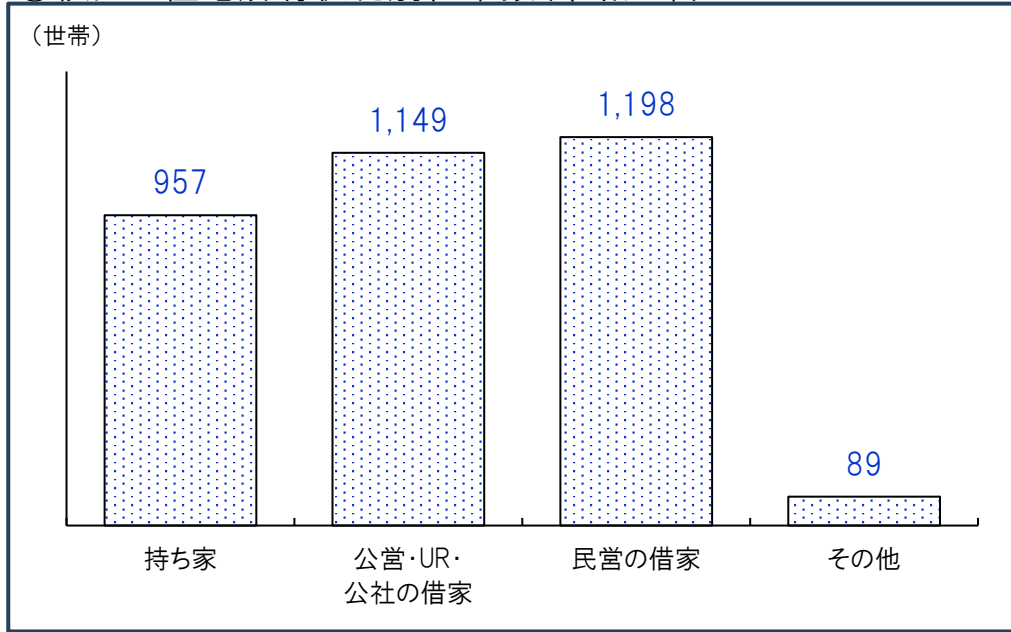
No.	施設名	種別	所在地
1	ラガーナ板付	サービス付き高齢者向け住宅	板付2-13-28
2	スマイル板付	サービス付き高齢者向け住宅	板付1-5-9
3	九州交通株式会社介護事業部	障がい福祉サービス事業所	西月隈1-13-39
4	訪問介護スマイルケア	障がい福祉サービス事業所	板付1-5-9
5	訪問介護もみじ	障がい福祉サービス事業所	板付2-7-37-103
6	大地	障がい福祉サービス事業所	西月隈5-12-5
7	福岡市立博多障がい者フレンドホーム	障がい福祉サービス事業所	西月隈5-6-1
8	生活介護にこスパ	障がい福祉サービス事業所	板付1-5-9 1階
9	グループホームふわふわ板付	障がい福祉サービス事業所	板付4-10-13
10	ロイスふくおか	障がい福祉サービス事業所	板付3-24-107・312
11	相談支援事業所いろはな	障がい福祉サービス事業所	板付1-5-9 2階 サービス付き高齢者向け住宅 スマイル板付内
12	ライフサポート叶夢	障がい福祉サービス事業所	板付5-12-26 サングレート博多イーエックス301

## ③いきいきセンターふくおか(福岡市地域包括支援センター)

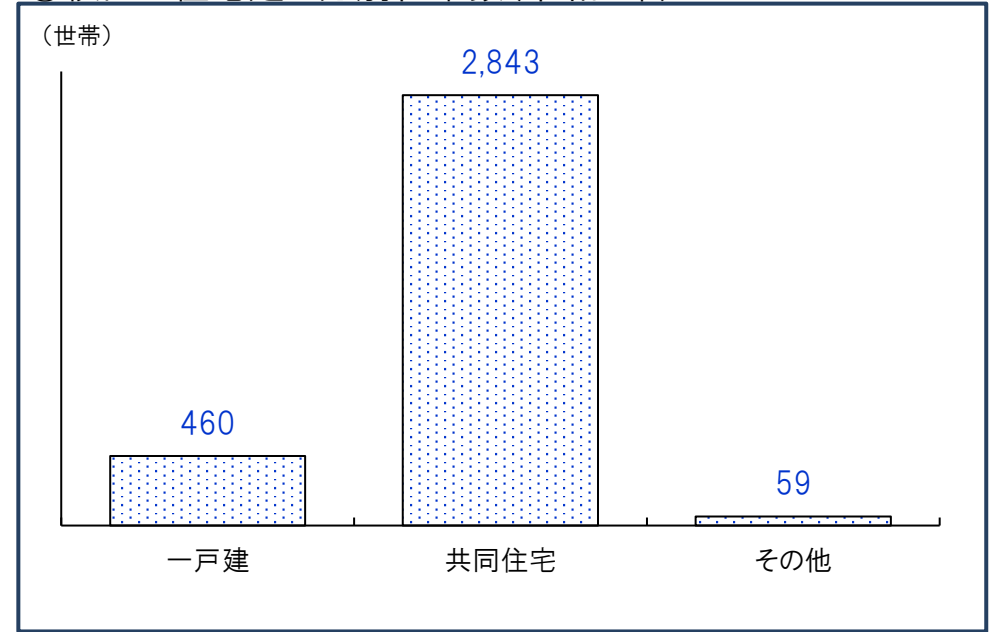
施設名	所在地(右図参照)	電話番号
いきいきセンターふくおか 博多第5	諸岡2-5-5	592-8011



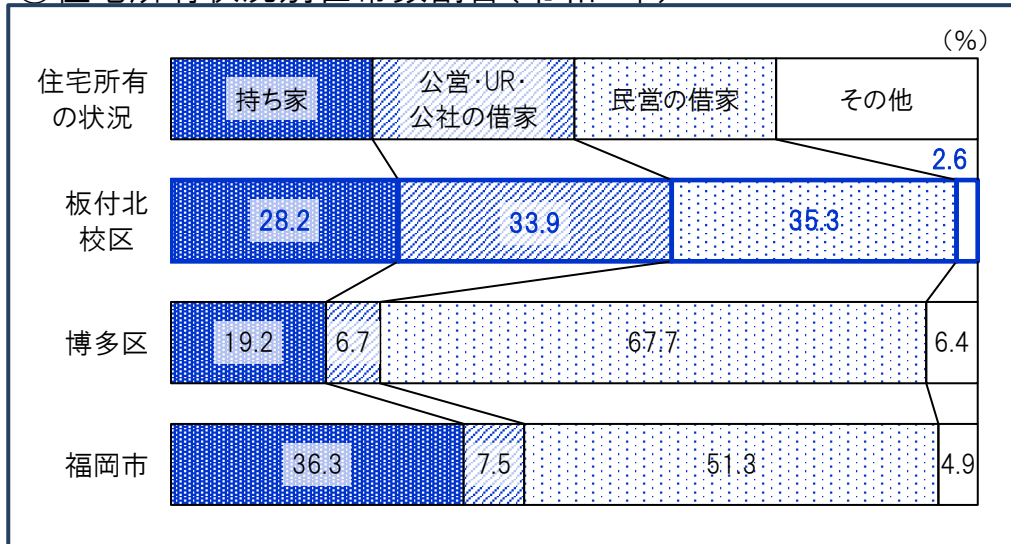
①校区の住宅所有状況別世帯数(令和2年)



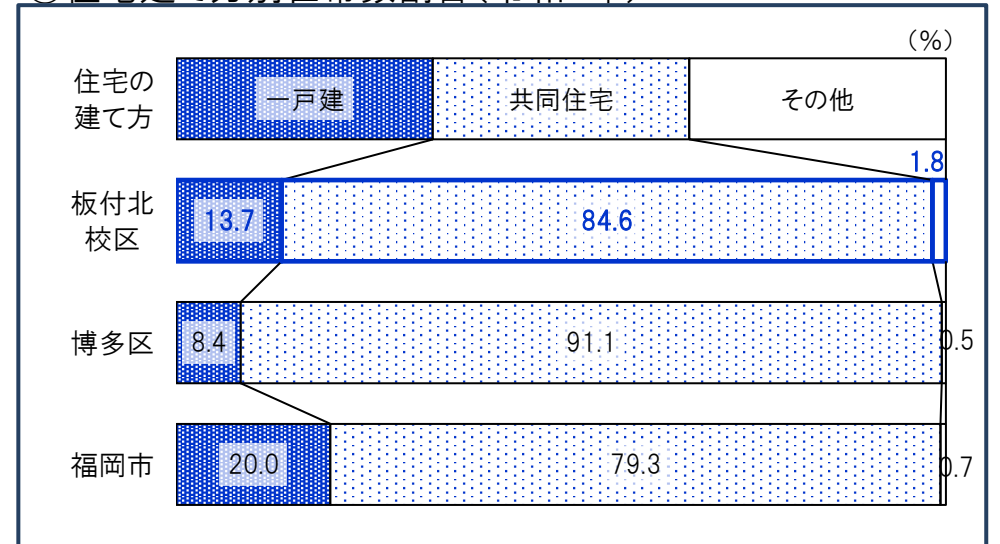
③校区の住宅建て方別世帯数(令和2年)



②住宅所有状況別世帯数割合(令和2年)



④住宅建て方別世帯数割合(令和2年)



①校区の産業大分類別従業者数・事業所数(令和3年)

産業分類	事業所数	従業者数(人)
農 林 漁 業	0	0
鉱業, 採石業砂利採取業	0	0
建 設 業	59	838
製 造 業	39	785
電 気 ・ ガ ス 熱 供 給 ・ 水 道 業	0	0
情 報 通 信 業	3	13
運 輸 便 業 郵 便 業	26	806
卸 売 業 小 売 業	164	1,970
金 融 業 保 険 業	1	1
不 動 産 業 物 品 賃 貸 業	27	217
学 術 研 究 , 専 門 業 技 術 サ ー ビ ス 業	23	197
宿 泊 業 , 飲 食 業 サ ー ビ ス 業	27	185
生 活 関 連 サ ー ビ ス 業 娯 楽 業	21	167
教 育 , 学 習 業 支 援 業	7	187
医 療 , 福 祉	37	640
複 合 サ ー ビ ス	2	19
サ ー ビ ス 業 ( 他 )	27	261
公 務	2	33


\*「従業者」とは、校区在住・非在住に関わらず校区内の事業所で従業している人です。

②事業所・男女別従業者数(令和3年) (人)

	事業所 総数	従業者 総数	性別	
			男性	女性
板付北 校区	465	6,319	4,175	2,144
博多区	22,657	352,920	207,128	143,416
福岡市	75,779	967,803	518,394	442,569

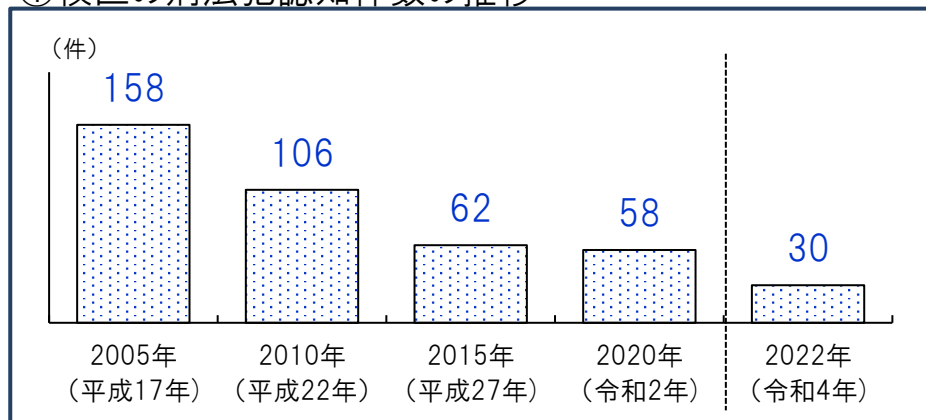
\*従業者総数は性別不詳含む

③従業者男女比(令和3年)

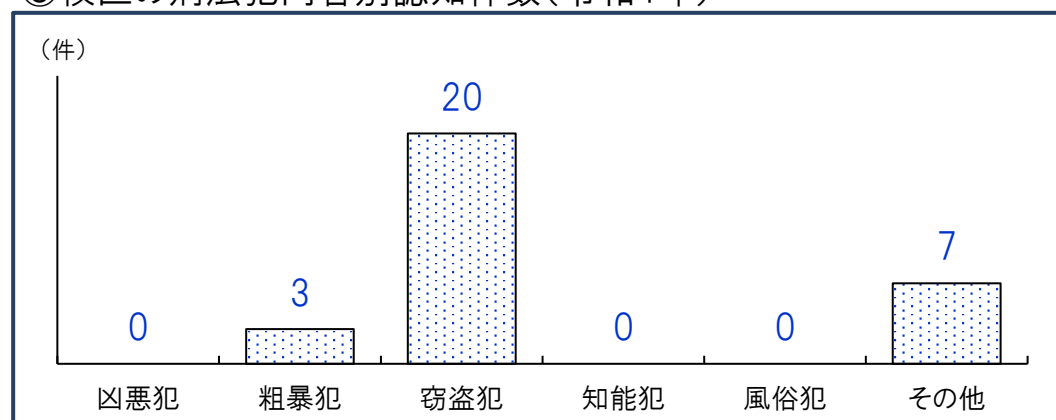


\*不詳除く割合

①校区の刑法犯認知件数の推移



③校区の刑法犯内容別認知件数(令和4年)



②人口千人あたり刑法犯認知件数(計・推移) (件)

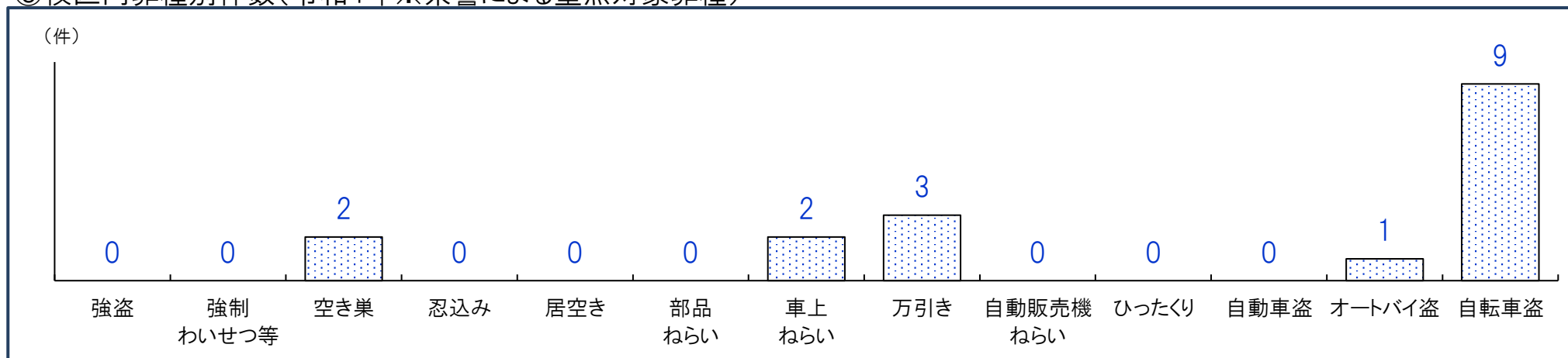
	2005年 (平成17年)	2010年 (平成22年)	2015年 (平成27年)	2020年 (令和2年)	2022年 (令和4年)
板付北 校区	20.9	14.1	8.6	8.1	4.3
博多区	42.3	27.1	18.8	11.0	10.8
福岡市	27.6	19.6	13.4	6.9	7.3

④人口千人あたり刑法犯認知件数(内容別・令和4年) (件)

	凶悪犯	粗暴犯	窃盗犯	知能犯	風俗犯	その他
板付北 校区	0.00	0.43	2.84	0.00	0.00	0.99
博多区	0.08	1.02	7.94	0.34	0.17	1.29
福岡市	0.04	0.68	5.25	0.27	0.09	0.93

\*凶悪犯…殺人・強盗・放火・強姦、粗暴犯…暴行・脅迫・恐喝等、窃盗犯…空き巣・自転車盗・車上ねらい等、知能犯…詐欺・横領・通貨偽造等、風俗犯…賭博・強制わいせつ・公然わいせつ等、その他…占有離脱物横領・器物損壊等

⑤校区内罪種別件数(令和4年※県警による重点対象罪種)



重点対象罪種…県下で特に発生件数が多く、市民の体感治安に大きく影響する街頭犯罪を中心とした罪種

資料:福岡県警、校区人口…住民基本台帳(各年9月末時点登録人口)



板付北 校区 自治協議会

事務局・板付北会館内

板付2-13-25

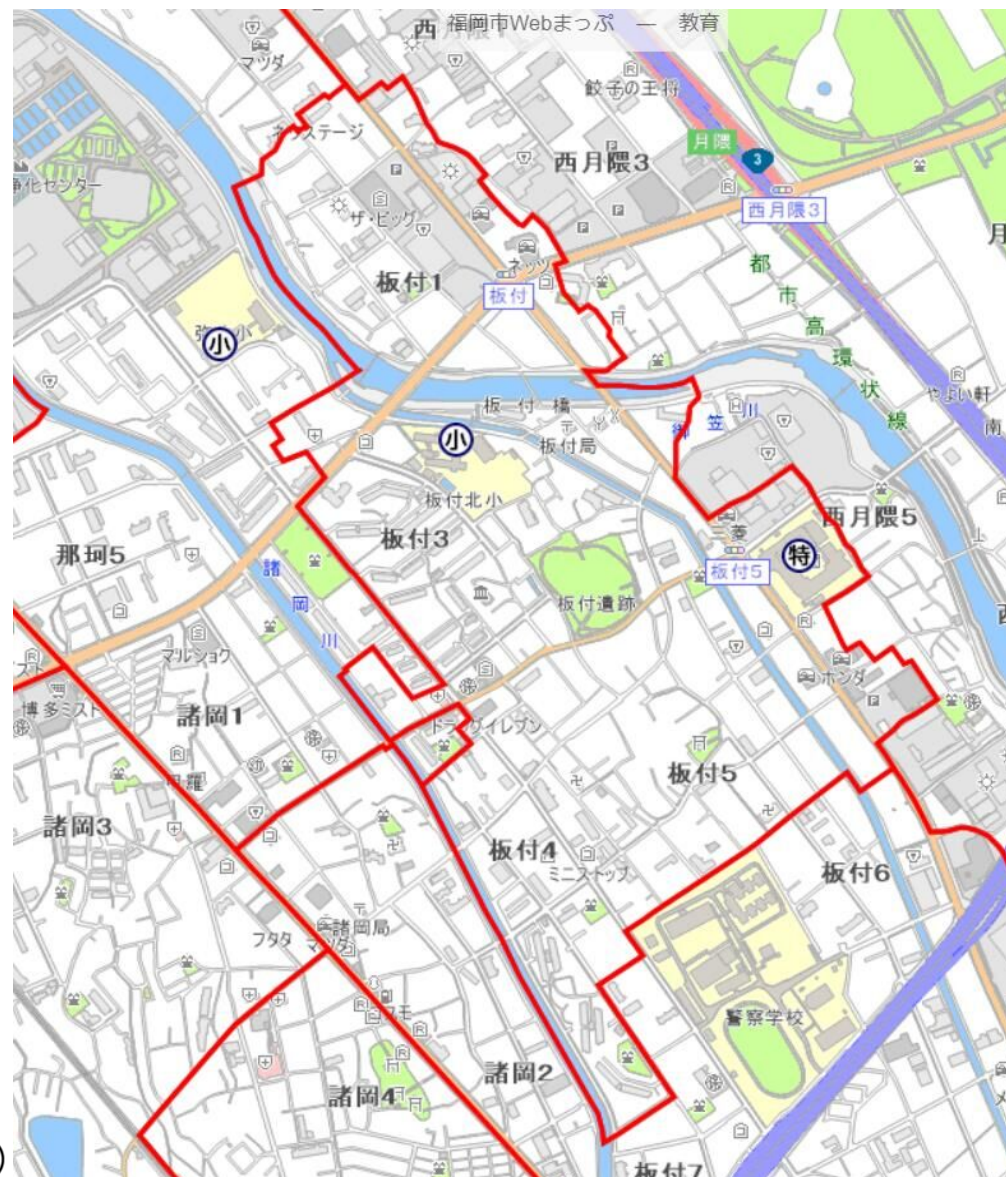
電話:092-582-3750

## 構成団体

1 板付1丁目町内会	14 青少年育成連合会
2 板付2・3丁目町内会	15 男女共同参画協議会
3 板付4丁目町内会	16 ゴミ減量推進委員会
4 板付5丁目町内会	17 環境美化推進委員会
5 板付団地5区自治会	18 献血協力会
6 板付団地6区自治会	19 衛生連合会
7 板付団地7区自治会	20 防犯委員会
8 板付団地8区自治会	21 自主防災会
9 板付南団地1区自治会	22 子ども部会
10 板付南団地2区自治会	23 社会福祉協議会
11 板付南団地3区自治会	24 民生委員・児童委員会
12 交通安全委員会	25 少年輔導員
13 体育振興会	26 人権尊重推進協議会

## その他の協力団体

板付北公民館
板付北会館
板付北小学校PTA
板付中学校PTA



①自治協議会の主要行事

時期	行事	時期	行事
10月	校区体育祭	11月	校区文化祭
10月	板北祭り	1月	ほんげんぎょう・もぐら打ち

②自治協議会の事業内容

事業項目	事業内容
安全・安心	①交通安全 交通安全キャンペーン(春・夏・秋・年末), 街頭指導, シルバードライバー教室 ②防災 防災研修会 ③防犯 防犯パトロール, 年末夜警, 研修会
子ども	④子どもの健全育成・非行防止 球技大会(ドッジボール・グラウンドゴルフ・モルック), 自然体験活動(田植・稲刈り体験)
環境	⑤環境美化 諸岡川・那珂古川清掃 ⑥ゴミ減量・リサイクル推進 紙リサイクルステーション当番(毎週土・日曜日), 違反広告物撤去
健康	⑦健康づくり 歩こう会(月2回), 健康教室(年3), 母子巡回健康相談(年2回), ⑧集団献血 集団献血
スポーツ	⑨スポーツ・レクリエーション 親善スポーツ大会, 壮年ソフトボール大会, ふらばーるバレーボール大会, グラウンドゴルフ大会
男女共同参画	⑩男女共同参画 男の料理教室, ものづくり教室, 研修会(施設見学), 講演会, 広報紙発行
その他の 公益的事業	◆地域祭り 遺跡田植祭り, 遺跡収穫祭 ◆福祉活動 ふれあいネットワーク会議, 高齢者会食会, 歳末ふれあい事業, 正月飾り作り, ぜんざい会

③校区の交流サロン

名称	活動日時・場所	活動内容・特色等
ふれあいサロン 「コスモス」	第1・3水曜 13:30~15:30 板付北会館	体操、レクリエーション、歌唱、茶話会
福寿草	第1・3金曜 10:00~12:00 板付団地第2集会所	体操、手芸、茶話会
さくらサロン	第3木曜 13:00~15:00 南団地B集会所	体操、レクリエーション、茶話会
ひまわりサロン	第2・4金曜 13:00~15:00 南1区集会所	体操、レクリエーション、茶話会
すみれサロン	第4木曜 13:00~15:00 板付北公民館	体操、レクリエーション、茶話会
いたきた健康 カラオケサロン	毎週日曜 10:00~16:00 板付北会館	体操、歌、茶話会

④校区の子育て交流サロン・育児サークル等

名称	活動日時	場所
子育て交流サロン 子育てサロン”板付北”	第3水曜 10:00~12:00	板付北公民館
育児サークル Bear KIDS(博多区全体)	月4回 13:30~16:00	博多市民センター

## 公民館

板付北 公民館	所在地：板付2-2-20	電話：092-574-0651	FAX:092-574-2099
	公民館情報： <a href="https://gakushu.city.fukuoka.lg.jp/center/detail/bdf0d3d1-9485-407f-be4b-1cc05c3acae1">https://gakushu.city.fukuoka.lg.jp/center/detail/bdf0d3d1-9485-407f-be4b-1cc05c3acae1</a>		

## ①校区の公共施設・学校等

No.	名称	所在地
1	板付北小学校	板付2-2-20
2	板付中学校	井相田2-1-20
3	つくしんぼのいえ(小規模保育事業所)	板付2-1-14
4	わかば保育園(保育所)	板付3-15-2
5	南福岡特別支援学校	西月隈5-6-1
6	板付郵便局	板付2-6-9
7	板付遺跡弥生館	板付3-21-1

## ②校区の公園

No.	名称	種別・面積	所在地
1	板付北公園	街区・1,166㎡	板付5-15-1
2	板付公園	街区・1,106㎡	板付1-4-4
3	板付西公園	街区・1,000㎡	板付4-12-23
4	板付東公園	街区・1,029㎡	板付2-1-104 外
5	大和町公園	幼児・415㎡	板付5-16-3

## ③校区の史跡・文化財

No.	名称	区分	所在地	概要
1	板付遺跡	国指定史跡	板付2、3、5	御笠川と諸岡川に挟まれた弥生時代を中心とする遺跡で、旧石器、縄文時代、古墳～中世も含む複合遺跡です。本格的な灌漑設備が整備された水田が開かれ、日本で最も早く稲作農耕が開始されたことや高度な土木技術がもたらされたことを証明しています。また、大きな墳丘があったとみられ、有力者が出現したことがわかります。出土遺物は莫大な量にのぼり、集落、墓地、水田が一体となって弥生時代の人々の生活や社会を把握できる数少ない遺跡です。* 板付遺跡弥生館 開館9:00～17:00

校区内避難所等				浸水	土砂	高潮	津波	地震
20	板付北小学校	板付2丁目2-20	451-5022	② ×	○	○	○	○
25	板付北公民館	板付2丁目2-20	574-0651	②	○	○	○	○
30	板付北会館	板付2丁目13-25	582-3750	②	○	○	○	○
13	板付交番	板付2丁目5-7	412-0110					
6	板付出張所	板付2丁目5-6	585-2540					

凡例(災害種別毎の指定緊急避難場所・指定避難所の指定)

- : 使用可
- ②: 2階以上使用可(学校は、校舎2階以上)
- ③: 3階以上使用可(学校は、校舎3階以上)
- ×: 使用不可

凡例	
	区境
	校区境
	公園
	広域避難場所
	アンダーパス
	区役所
	消防署(出張所)
	警察署・交番
	学校
	病院
	サイレン
	避難場所
	一時避難所
	收容避難所

