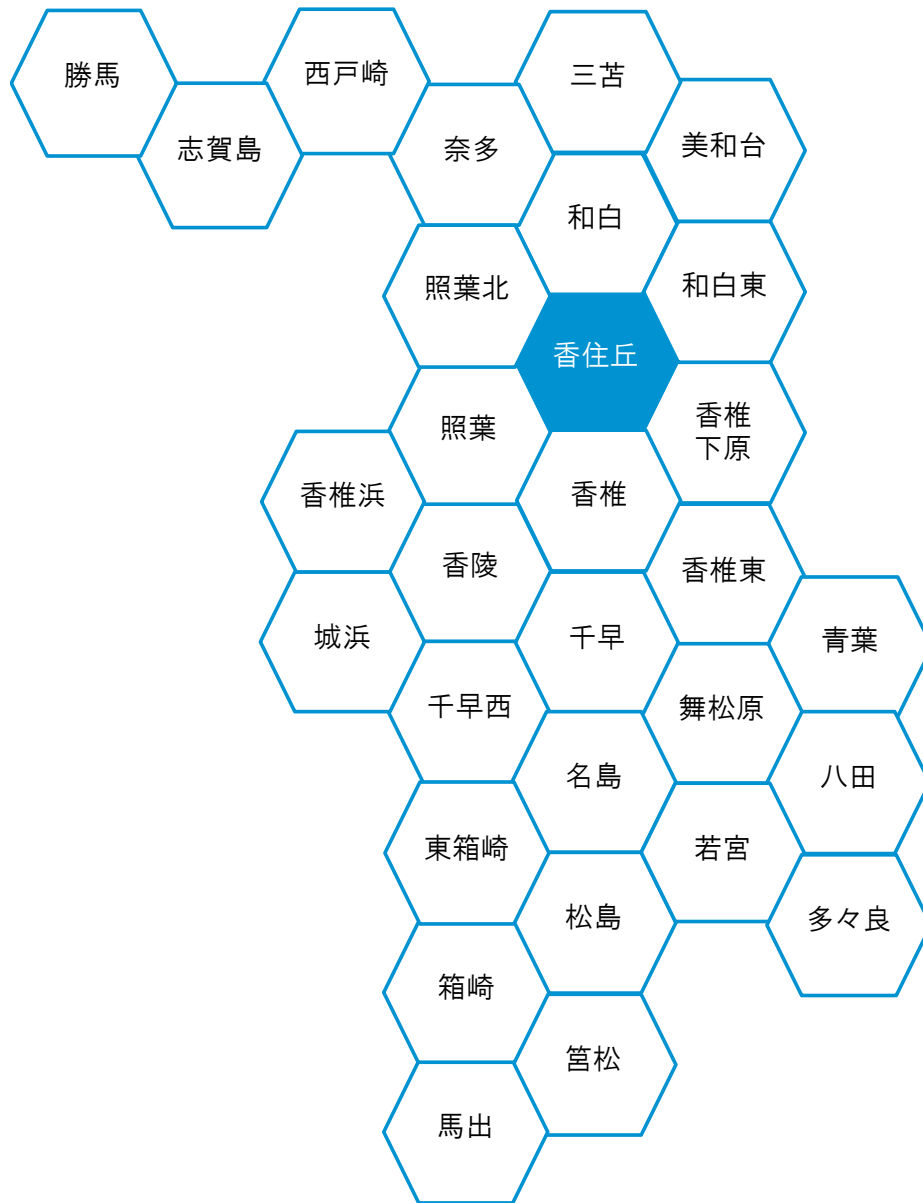


# 香住丘校区 データ集



令和2年3月

## 目

### 校区の概要

- 1 校区の概要・位置 ----- (1)

### 人口・世帯数

- 2 人口・世帯数 ----- (2)
- 3 人口の構成 ----- (3)
- 4 高齢者・6歳未満の子どものいる世帯 ----- (4)
- 5 小学校児童数の推移 ----- (5)
- 6 労働力人口 ----- (6)
- 7 転出・転入者の状況 ----- (7)

### 福祉と健康

- 8 出生数と出生率 ----- (8)
- 9 死亡数と死亡率 ----- (9)
- 10 健(検)診受診状況 ----- (10)
- 11 医療・福祉施設等 ----- (11)

## 次

### その他のデータ

- 12 住宅の所有・種類 ----- (12)
- 13 事業所・従業者数 ----- (13)
- 14 犯罪発生件数 ----- (14)

### 地域の団体と活動

- 15 自治協議会の関連団体 ----- (15)
- 16 自治協議会活動・その他校区内活動 ----- (16)

### 施設等の位置・マップ

- 17 施設・公園・文化財等 ----- (17)
- 18 防災マップ ----- (18)

## 香住丘 校区の概要

### 校区の風景



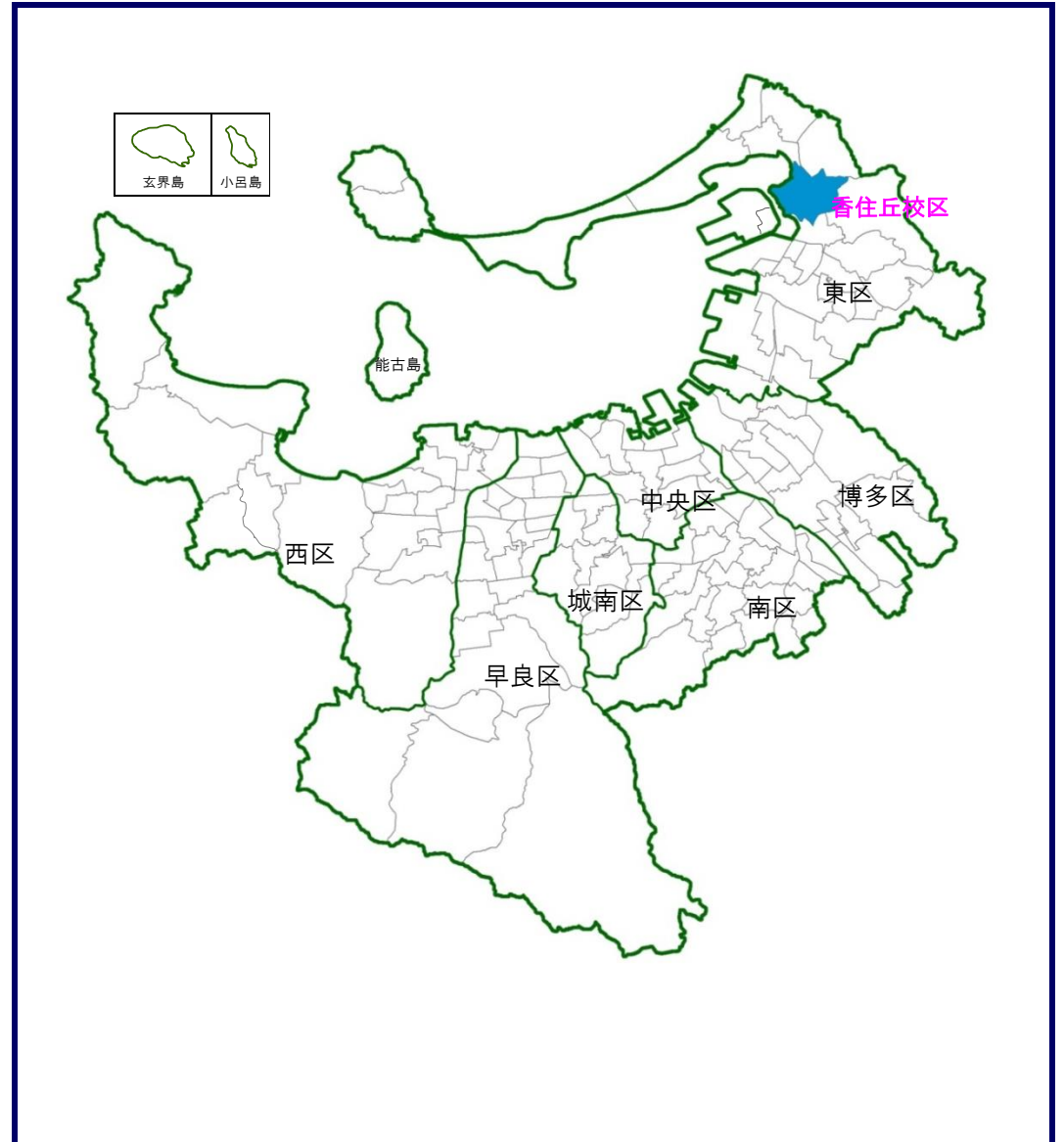
香住丘校区は、以前は福岡市浜男・唐原の一部であり、昭和31年より現町名になりました。その後も住宅地として発展を続け、人口・世帯数とも区内で2番目に校区です。校区の西側は博多湾に面しており、香住ヶ丘周辺には海に面する緑豊かな良好な住宅地が広がっています。

校区の中央をJR鹿児島本線、西鉄貝塚線が走っており、それぞれJR九産大前駅、西鉄香椎花園駅、唐の原駅が立地しています。香椎花園駅前周辺には、多くの市民に親しまれている香椎花園、地域活動の拠点施設である東体育館が立地しています。

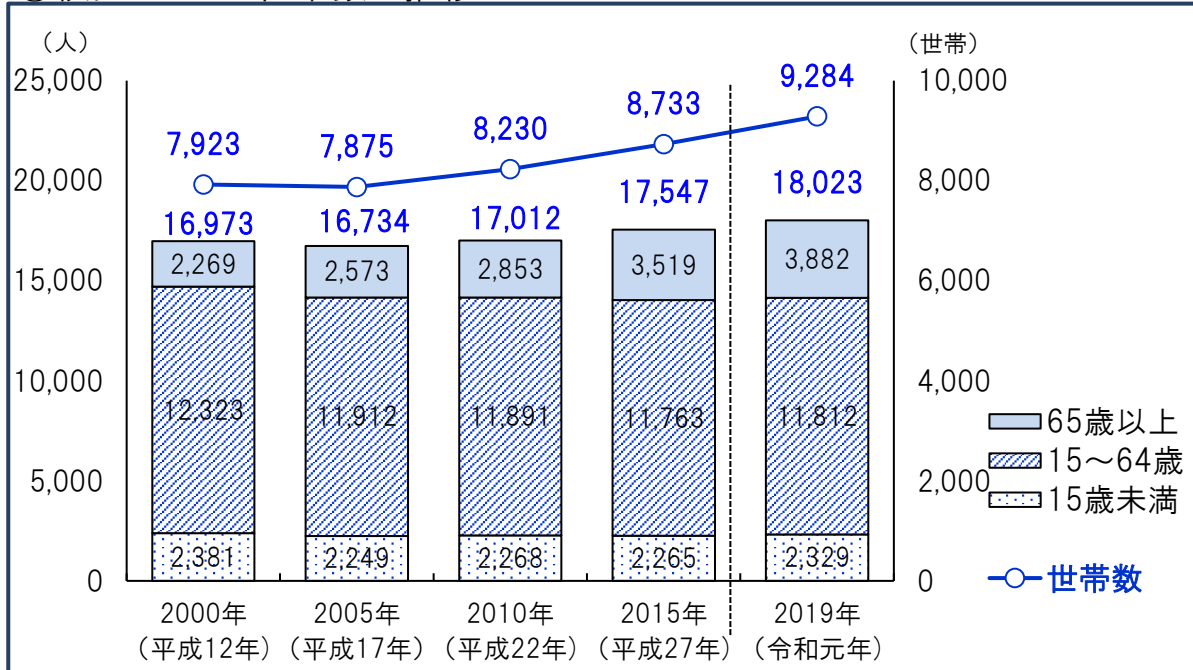
校区内には、福岡女子大学、九州産業大学、九州産業大学造形短期大学部、香住丘高等学校が立地しており、東区の文教地区のひとつであり、学生が多く居住しています。

香住ヶ丘の桜並木は、アメニティ百選にも指定され、桜の名所として春には美しく幻想的な風景が広がります。

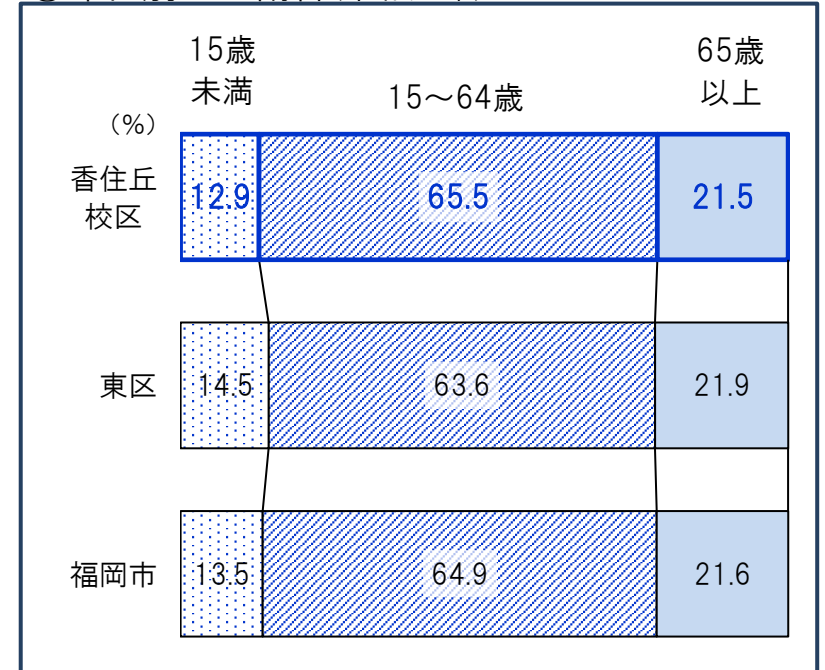
## 香住丘 校区の位置



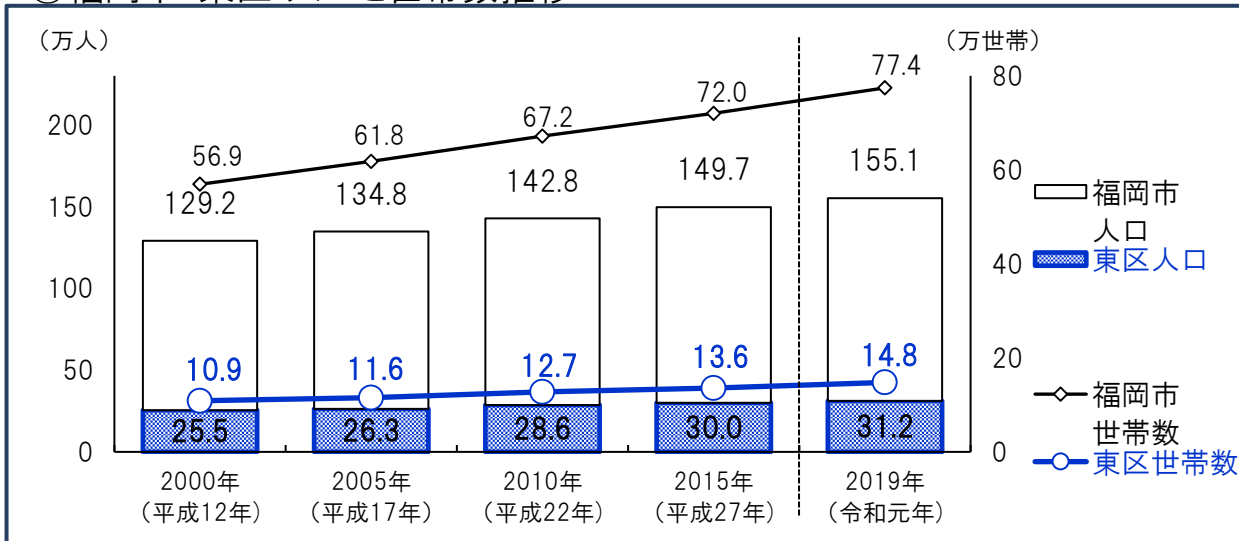
①校区の人口・世帯数の推移



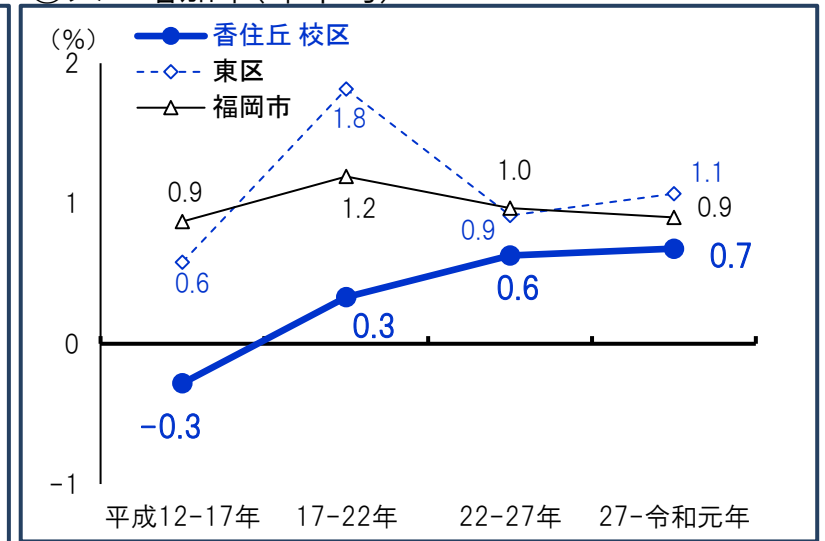
③年代別人口割合(令和元年)



②福岡市・東区 人口と世帯数推移

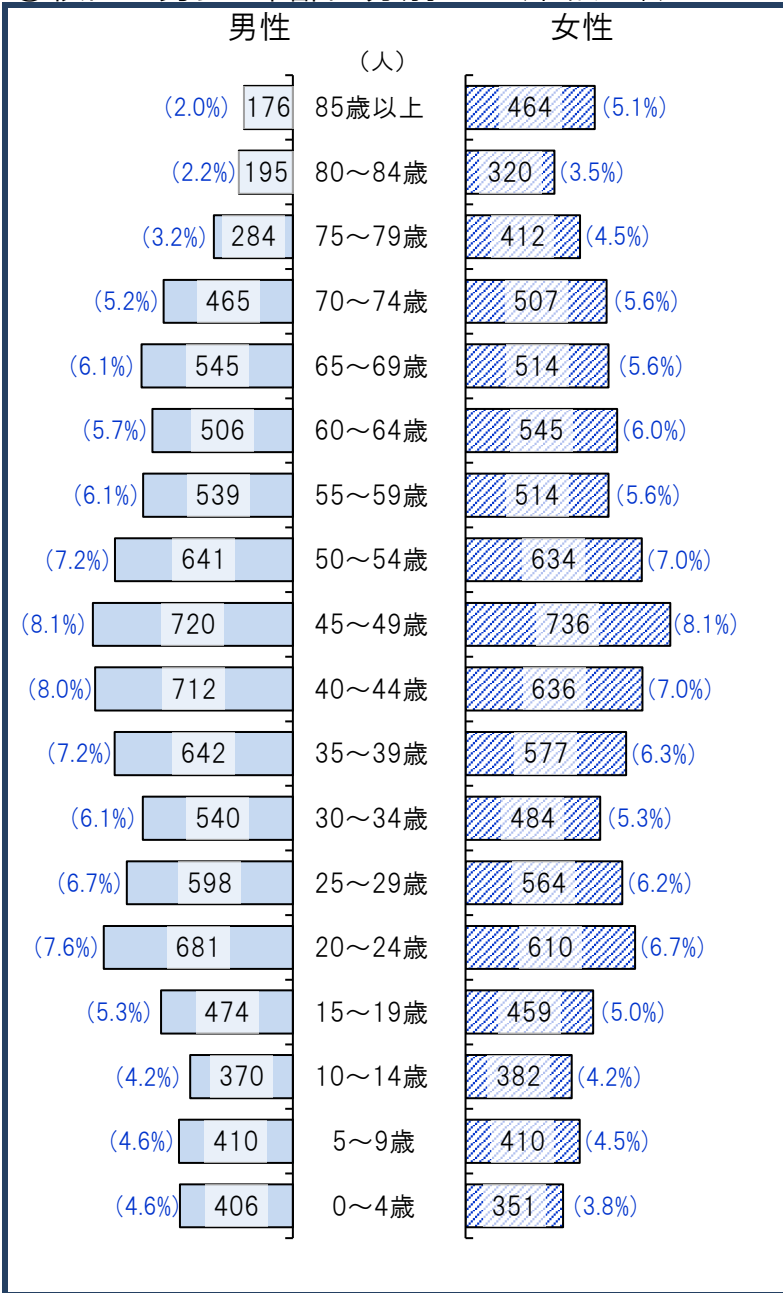


④人口増加率(年平均)




資料：福岡市住民基本台帳(各年9月末時点・日本人のみ・平成22年以降の市・区の人口は外国人含む)\*住民票未登録者を含まないため国勢調査人口より少ない値となっています。

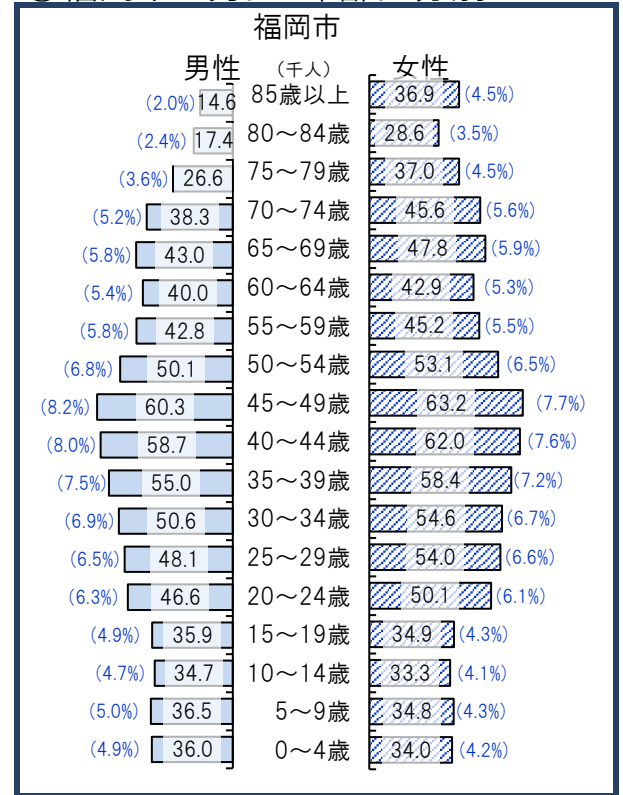
①校区の男女・年齢区分別人口(令和元年)



②東区の男女・年齢区分別人口



③福岡市の男女・年齢区分別人口



④高齢化の状況

65歳以上人口割合(%)	
香住丘校区	21.5
東区	21.9
福岡市	21.6
75歳以上人口割合(%)	
香住丘校区	10.3
東区	10.5
福岡市	10.4

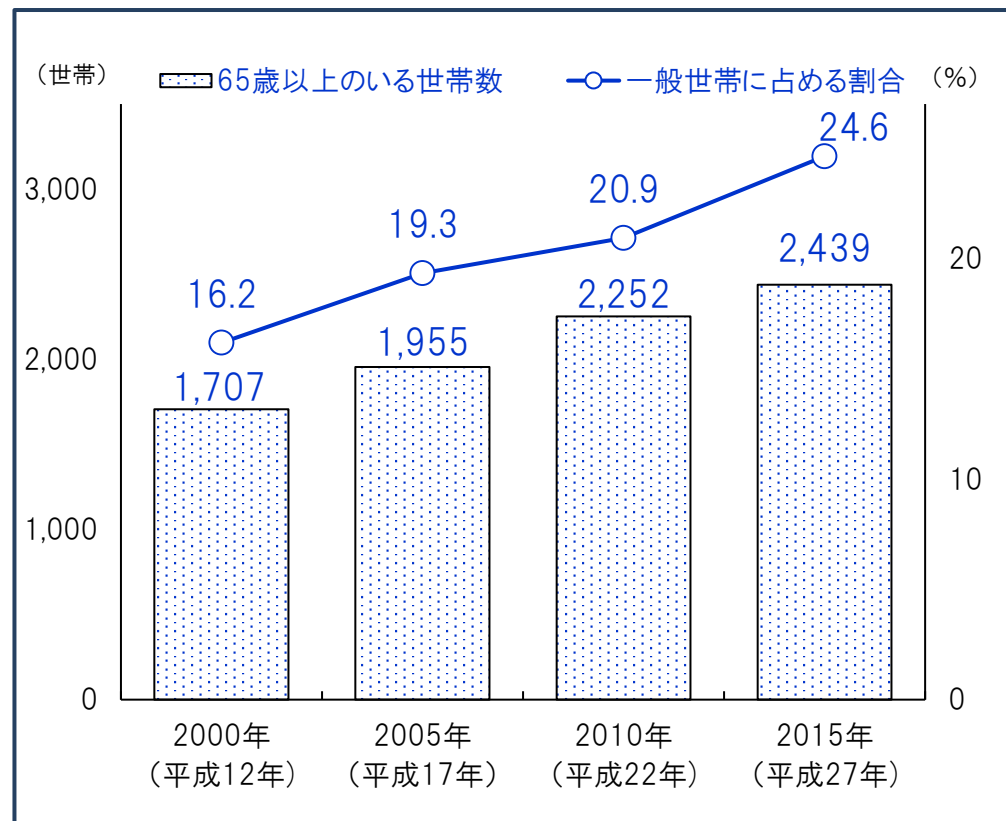
⑤人口男女比

	男性	女性 (%)
香住丘校区	49.4	50.6
東区	48.6	51.4
福岡市	47.4	52.6

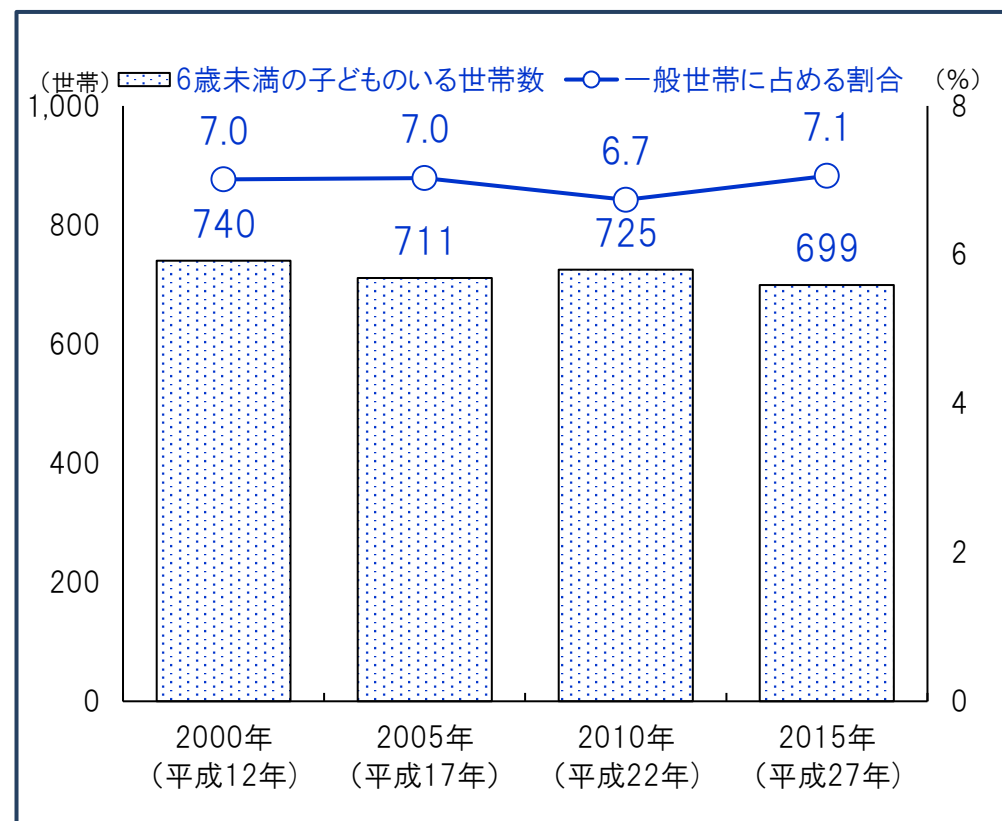
( )内は割合

資料:福岡市住民基本台帳(9月末時点・校区は日本人のみ)

### ①校区的高齢者(65歳以上)のいる世帯数



### ③校区的6歳未満の子どものいる世帯数



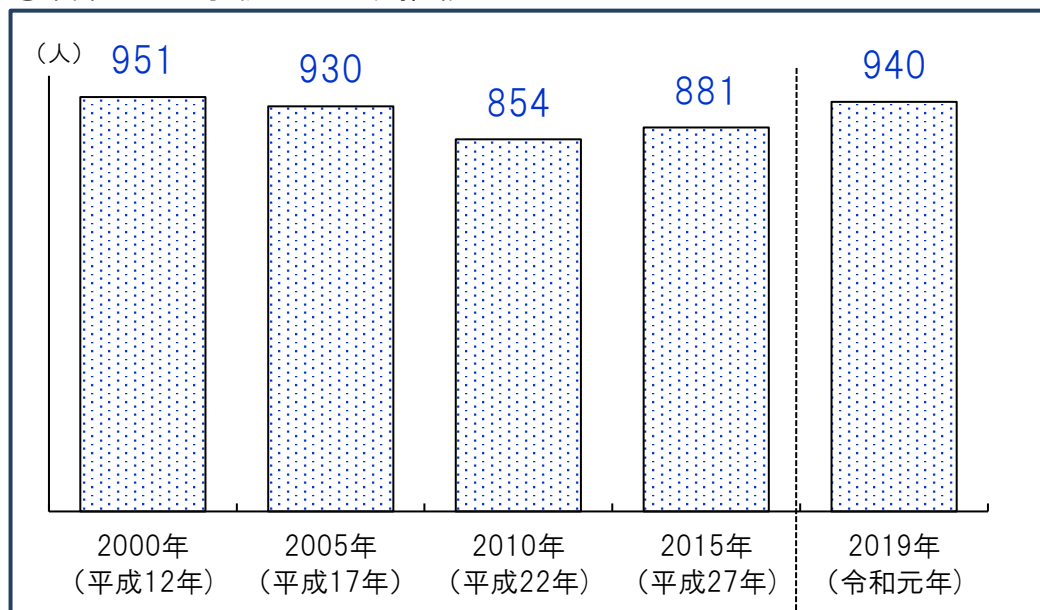
### ②高齢者(65歳以上)のいる世帯割合(2015年)

	65歳以上のいる世帯総数	65歳以上のみの世帯	ともに65歳以上夫婦のみ世帯	65歳以上1人暮らし世帯
香住丘 校区	24.6%	14.7%	6.2%	8.2%
東区	28.7%	17.2%	7.1%	9.6%
福岡市	27.7%	17.2%	6.3%	10.5%

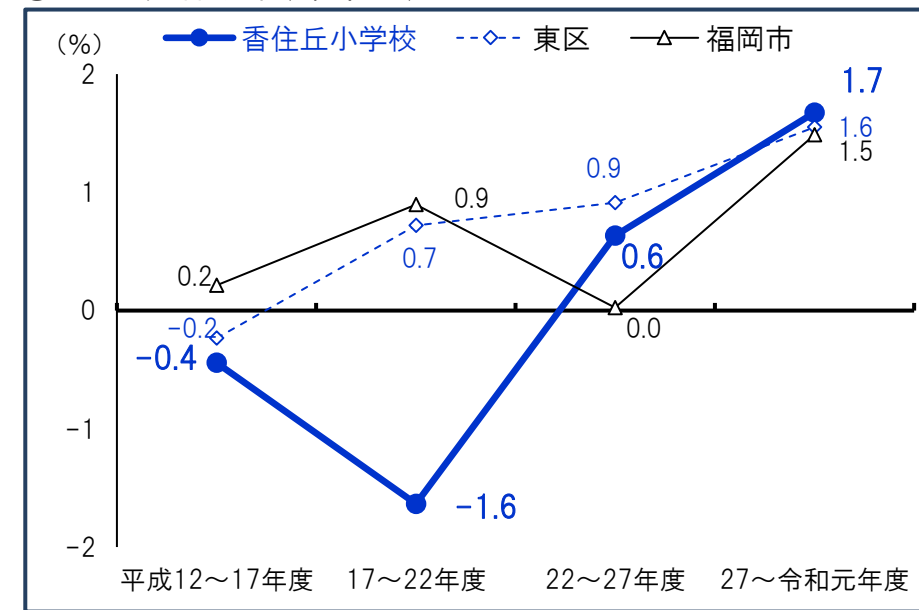
### ④6歳未満の子どものいる世帯割合推移

	2000年 (平成12年)	2005年 (平成17年)	2010年 (平成22年)	2015年 (平成27年)
香住丘 校区	7.0%	7.0%	6.7%	7.1%
東区	10.5%	10.1%	9.8%	9.6%
福岡市	9.7%	9.2%	8.5%	8.3%

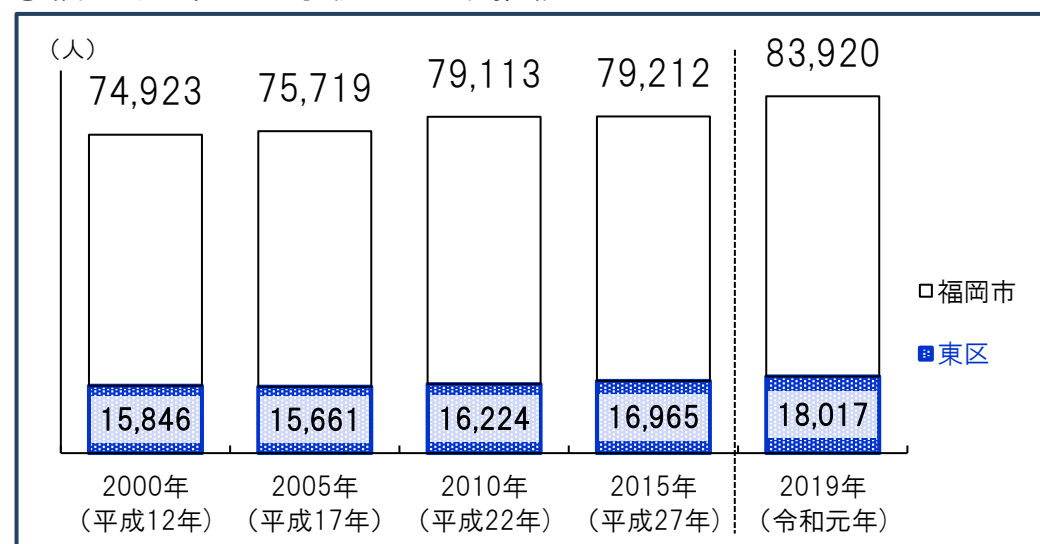
### ①香住丘小学校 児童数推移



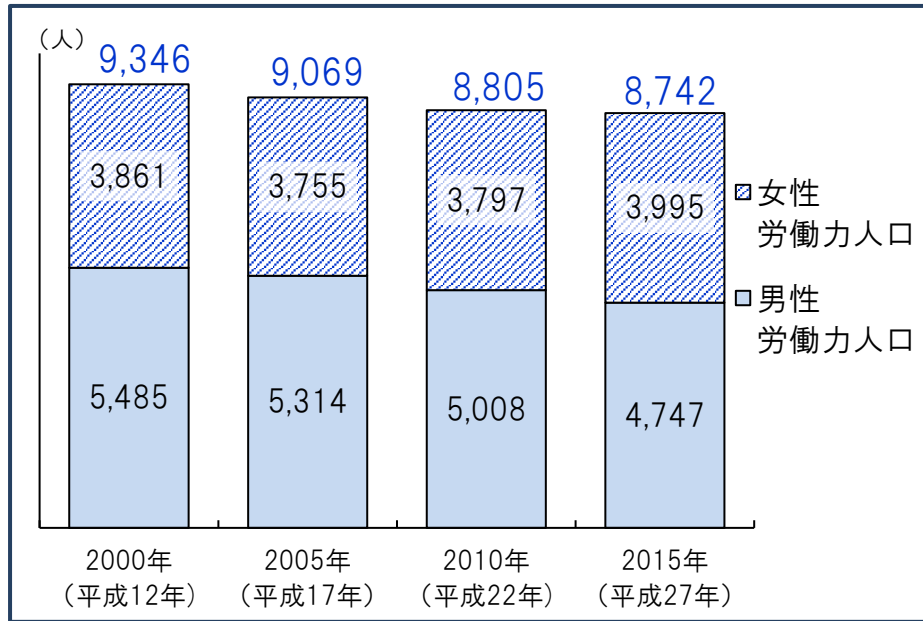
### ③児童数増減率(年平均)



### ②福岡市・東区小学校 児童数推移

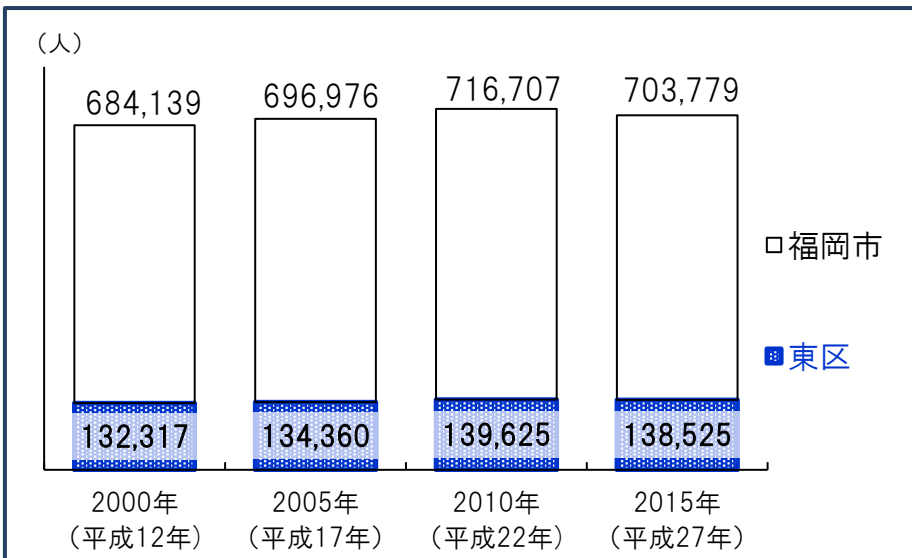


①校区の15歳以上労働力人口の推移



\*労働力人口…15歳以上の人口のうち、就業者(休業者を含む)と求職中の失業者の合計

②福岡市・東区労働力人口の推移



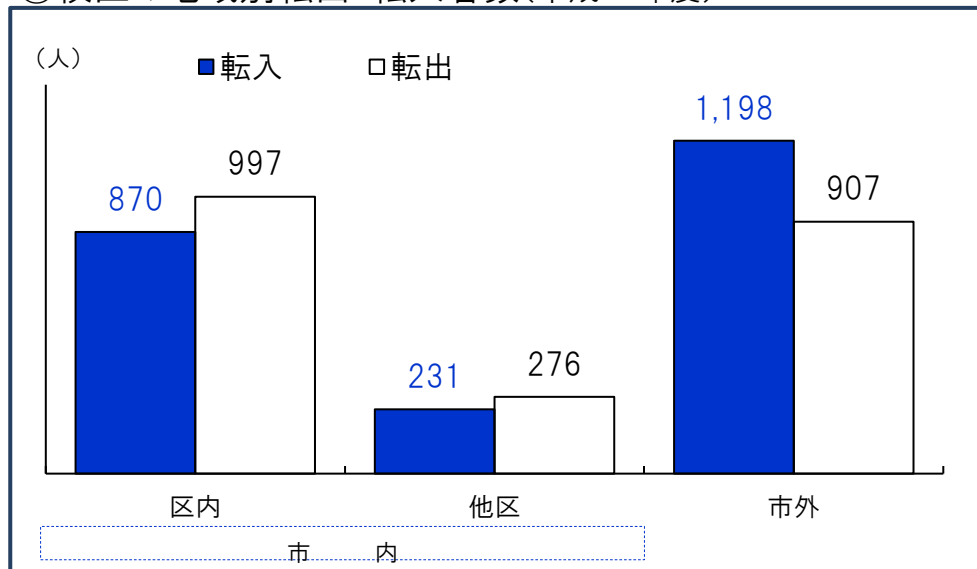
③15歳以上労働力人口と労働力率(平成27年)

	15歳以上人口(人)	労働力人口(人)	労働力率(%)
香住丘 校区	16,944	8,742	60.8
男性	8,238	4,747	70.0
女性	8,706	3,995	52.6
東区	258,920	138,525	61.3
男性	124,571	76,369	71.6
女性	134,349	62,156	52.0
福岡市	1,308,732	703,779	62.2
男性	608,454	376,928	72.8
女性	700,278	326,851	53.3

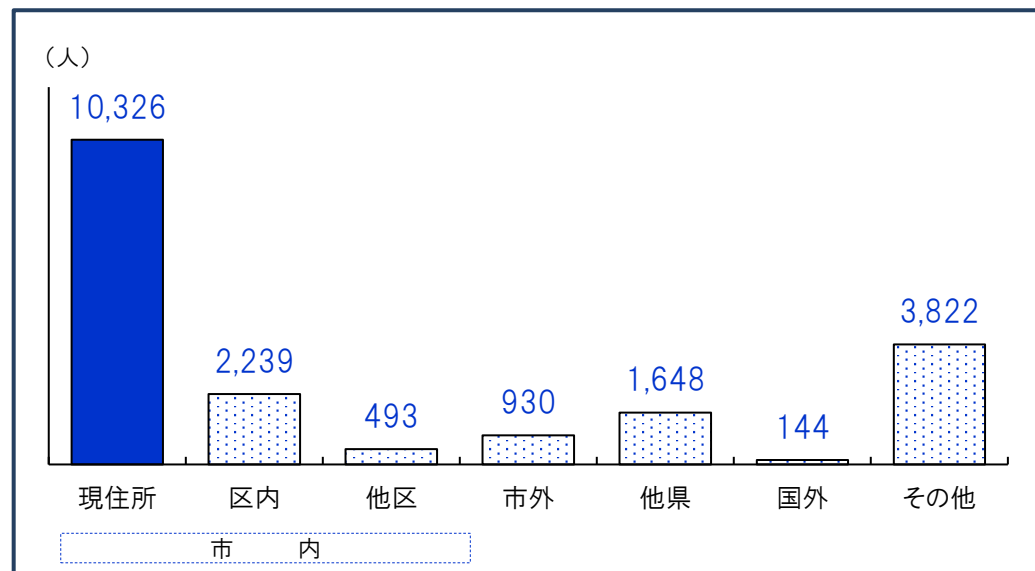
労働力率…15歳以上人口に占める「労働力人口」の割合  
\*労働力状態「不詳」を除いた割合



①校区の地域別転出・転入者数(平成30年度)



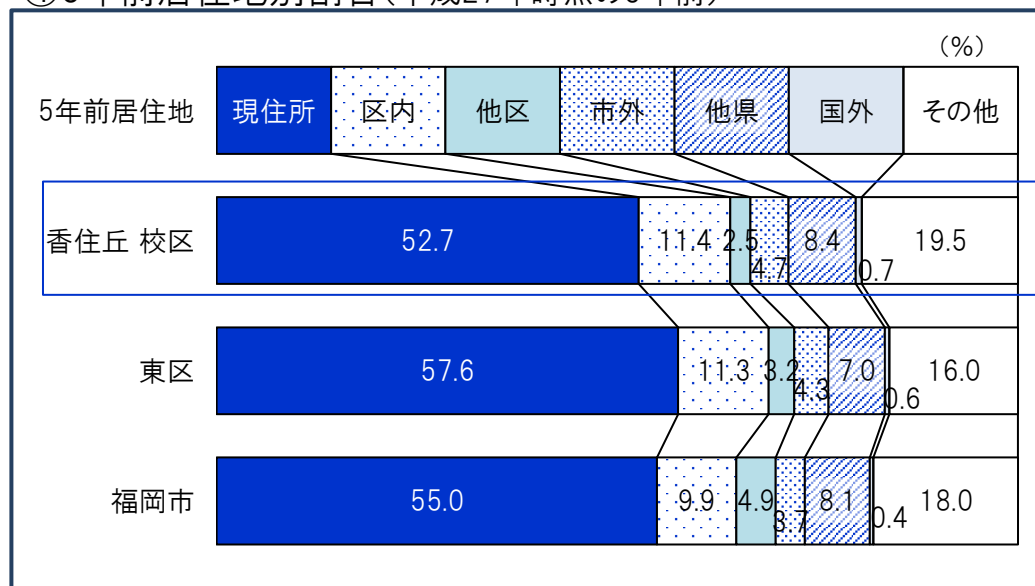
③校区居住者の5年前の居住地(平成27年時点の5年前)



②転入者数合計と割合(平成30年度)

	転入者計		転入者内訳(%)		
	(人)	人口比	区内	他区	市外
香住丘 校区	2,299	12.8%	37.8	10.0	52.1
うち市外	1,198	6.7%			
東区	35,731	11.6%	39.2	14.8	46.0
うち市外	16,432	5.3%			
福岡市	186,743	12.1%	33.6	20.8	45.6
うち市外	85,152	5.5%			

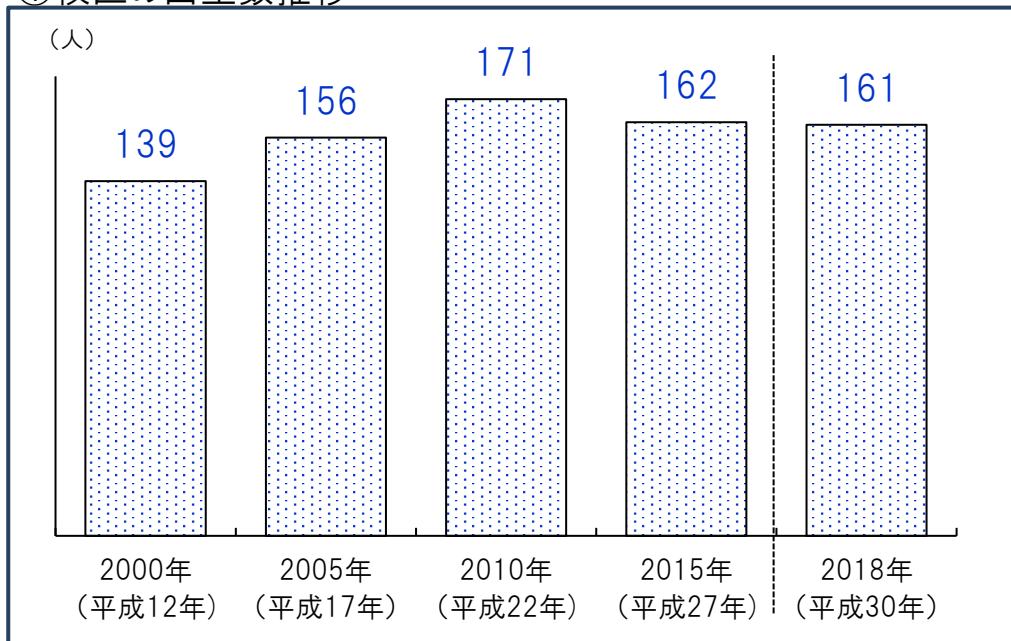
④5年前居住地別割合(平成27年時点の5年前)



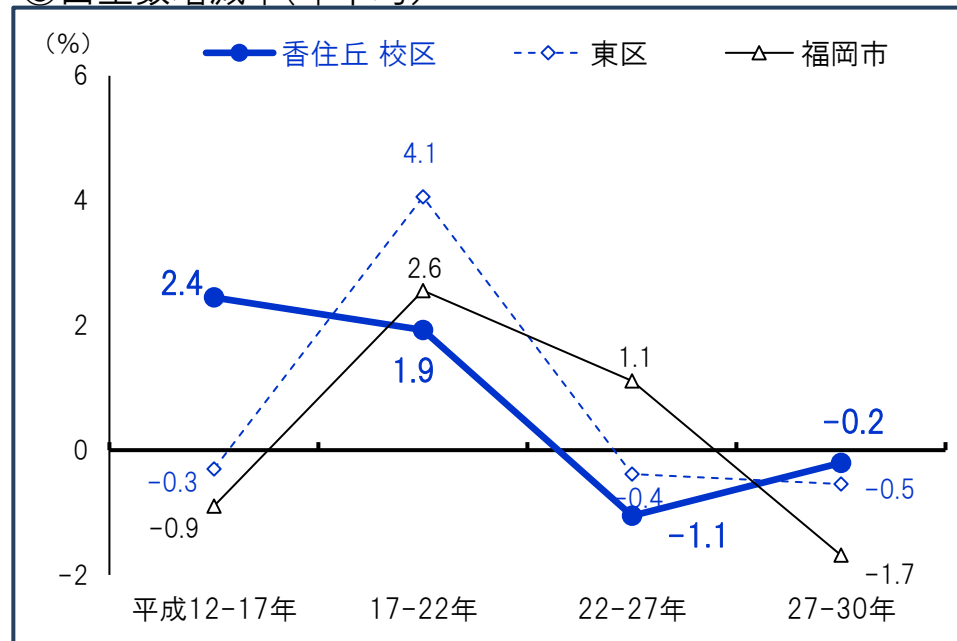
\*5年前居住地「その他」は5年内出生者、不詳等

資料:①②福岡市住民基本台帳、③④国勢調査(総務省)

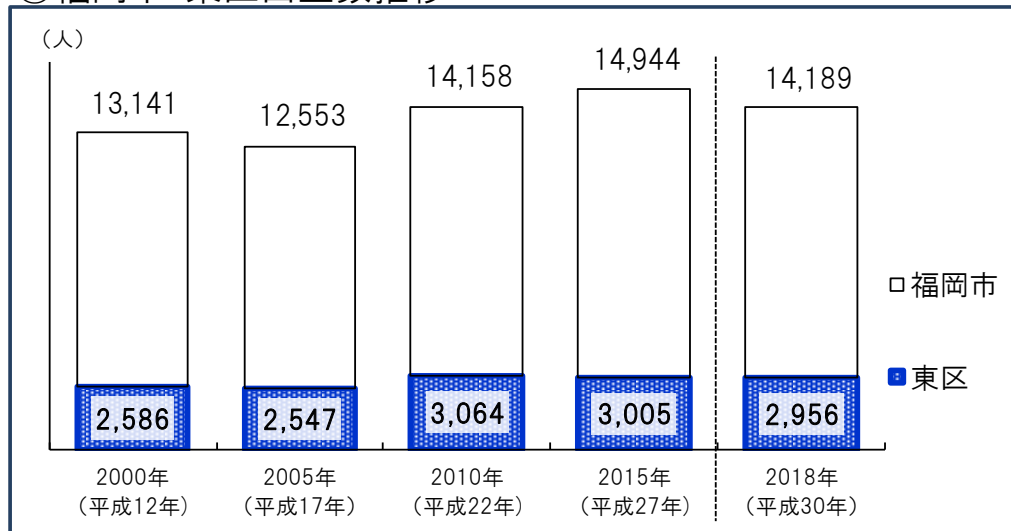
①校区の出生数推移



③出生数増減率(年平均)



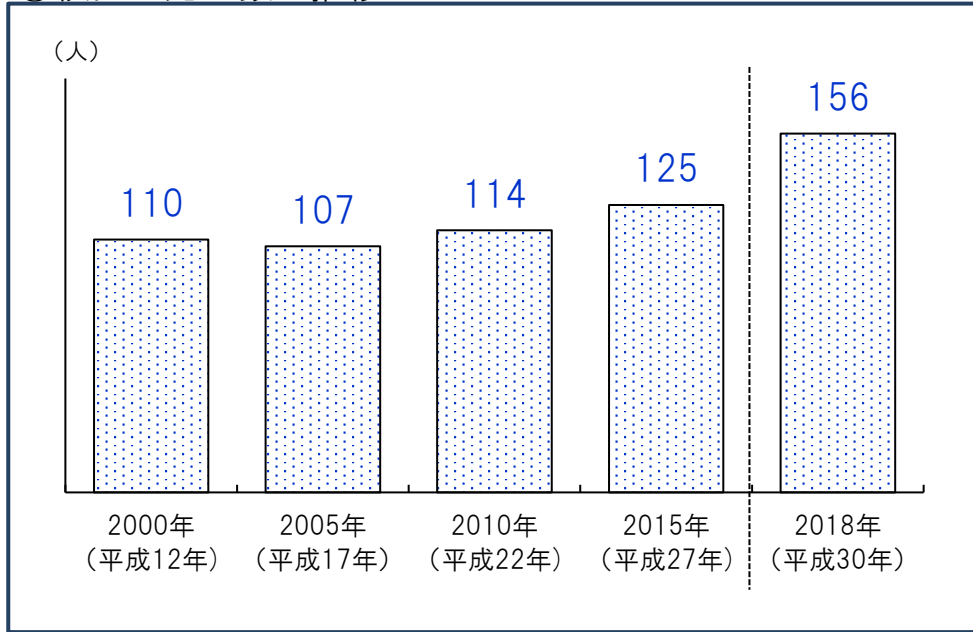
②福岡市・東区出生数推移



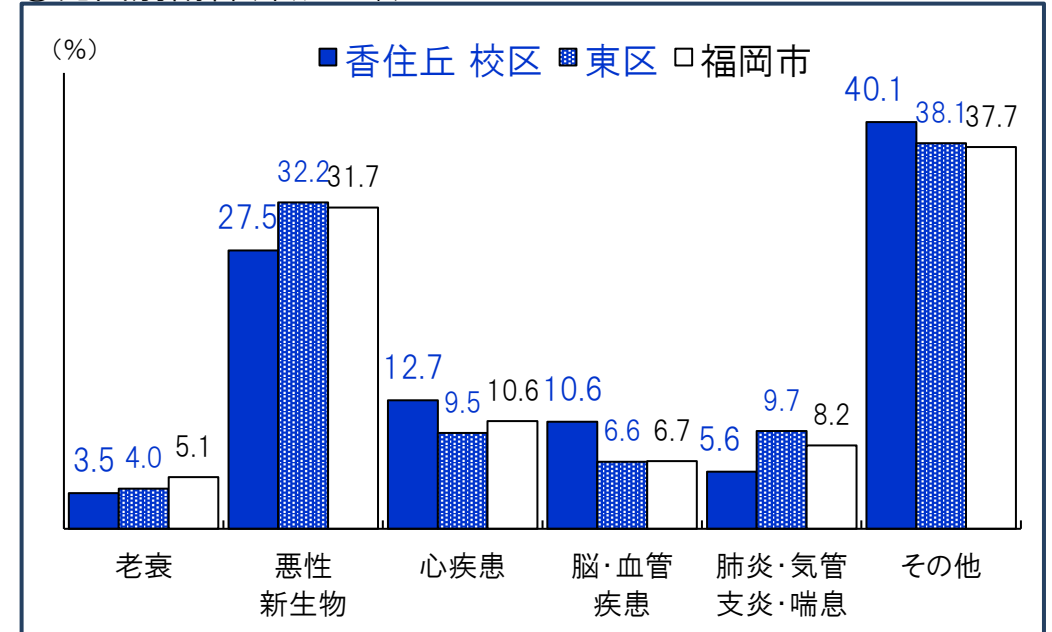
④人口千人あたり出生数の推移

	2000年 (平成12年)	2005年 (平成17年)	2010年 (平成22年)	2015年 (平成27年)	2018年 (平成30年)
香住丘 校区人口千人あたり出生数	8.2	9.3	10.1	9.2	9.0
東区人口千人あたり出生数	10.1	9.7	10.7	10.0	9.6
福岡市人口千人あたり出生数	10.2	9.3	9.9	10.1	9.2

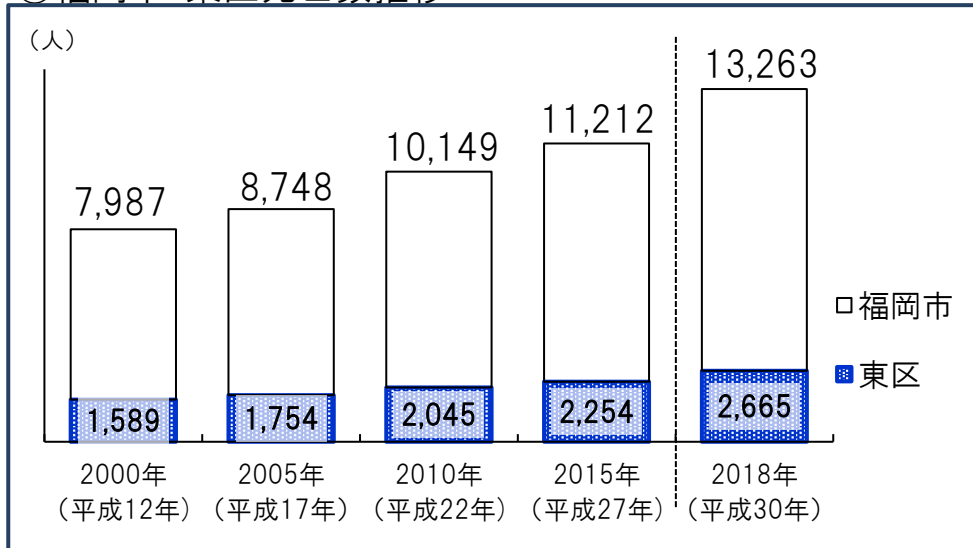
①校区の死亡数の推移



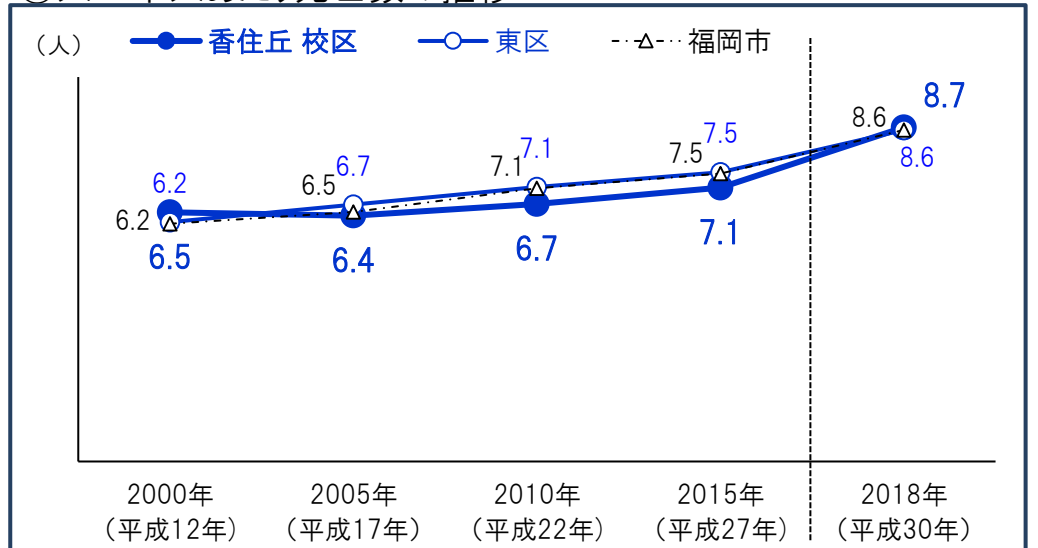
③死因別割合(平成29年)



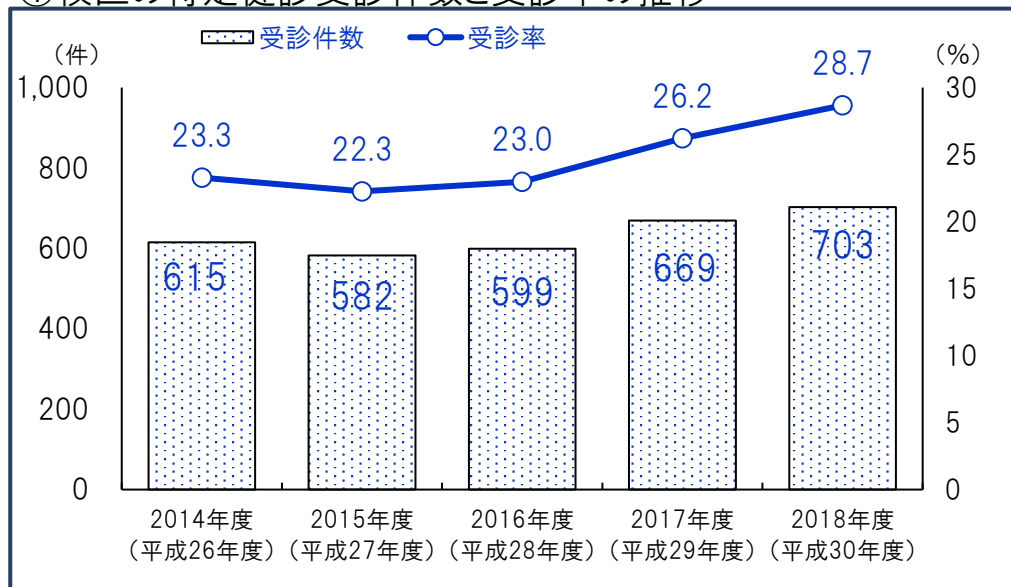
②福岡市・東区死亡数推移



④人口千人あたり死亡数の推移



①校区の特定健診受診件数と受診率の推移



受診件数は実績ベース

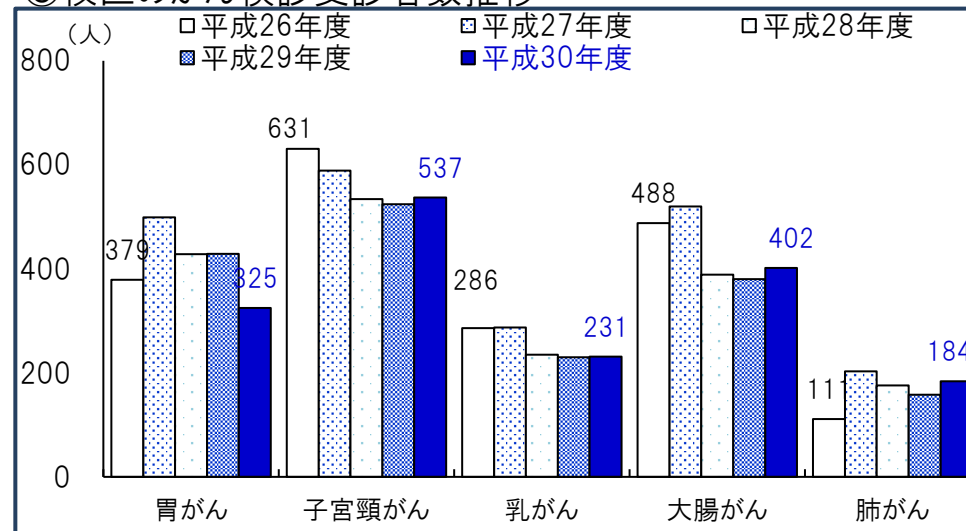
(人・件・%)

②特定健診受診状況

		2014年度 (平成26年度)	2015年度 (平成27年度)	2016年度 (平成28年度)	2017年度 (平成29年度)	2018年度 (平成30年度)
香住丘校区	対象者数	2,641	2,615	2,607	2,552	2,452
	受診件数	615	582	599	669	703
	受診率	23.3	22.3	23.0	26.2	28.7
東区	対象者数	43,837	43,594	42,916	41,709	40,093
	受診件数	9,816	8,967	9,634	10,530	11,013
	受診率	22.4	20.6	22.4	25.2	27.5
福岡市	対象者数	230,605	229,392	226,046	220,181	211,508
	受診件数	51,250	47,700	49,830	54,276	56,553
	受診率	22.2	20.8	22.0	24.7	26.7

\*特定健診…メタボリックシンドロームに着目した生活習慣病予防のための健康診査で、その該当者及び予備群を減少させることを目的としています。対象…福岡市国民健康保険に加入している40歳～74歳の方。

③校区のがん検診受診者数推移



④がん検診受診者数

(人)

		2014年度 (平成26年度)	2015年度 (平成27年度)	2016年度 (平成28年度)	2017年度 (平成29年度)	2018年度 (平成30年度)
胃がん	香住丘校区	379	499	428	429	325
	東区	8,499	9,467	8,756	8,803	6,795
	福岡市	35,511	38,302	36,567	36,346	28,529
子宮頸がん	香住丘校区	631	589	534	524	537
	東区	11,911	11,129	10,111	10,110	10,452
	福岡市	56,941	51,346	47,360	46,772	48,048
乳がん	香住丘校区	286	287	235	230	231
	東区	5,169	5,335	4,404	4,319	4,537
	福岡市	23,819	23,448	19,547	17,993	18,980
大腸がん	香住丘校区	488	520	389	380	402
	東区	8,404	9,037	7,736	7,735	7,746
	福岡市	37,962	41,009	33,559	33,373	34,094
肺がん	香住丘校区	111	203	176	158	184
	東区	2,301	2,942	2,977	2,917	3,104
	福岡市	12,829	16,056	15,198	14,556	15,057

資料：福岡市保健福祉局

①校区の医療機関

No.	機関名	区分	診療科	所在地
1	三善病院	病院	内科 心療内科 精神科 神経科 リハビリテーション科	唐原4-18-15
2	たつやまファミリークリニック	一般診療所	内科 消化器内科 循環器内科 糖尿病・代謝内科 老年内科	香住ヶ丘6-8-14
3	まつもと内科クリニック	一般診療所	内科 小児科 循環器内科 胃腸内科 呼吸器アレルギー内科 消化器内視鏡内科 肝臓内科 糖尿病内科	唐原1-10-1
4	医療法人酒見内科胃腸科医院	一般診療所	内科 呼吸器内科、胃腸内科、消化器内科	香住ヶ丘3-3-13
5	近藤皮膚科医院	一般診療所	皮膚科	和白1-3-22
6	香住ヶ丘うちだクリニック	一般診療所	内科 外科 消化器内科、肛門外科	香住ヶ丘2-15-17
7	特別養護老人ホームサンスマイル唐原	一般診療所	内科	唐原7-15-51

②校区の福祉施設等

No.	施設名	種別	所在地	No.	施設名	種別	所在地
1	有料老人ホーム煌寿苑	住宅型有料老人ホーム	唐原5-8-17	10	猫音	障がい福祉サービス等事業所	香住ヶ丘2-36-8
2	住宅型有料老人ホーム あいら	住宅型有料老人ホーム	大字上和白1401-4	11	さんすまいる唐原デイサービスセンター	障がい福祉サービス等事業所	唐原7-15-51
3	ニチイケアセンター 香椎	障がい福祉サービス等事業所	唐原5-9-56	12	花ろんど	障がい福祉サービス等事業所	唐原2-11-23
4	アップルハート福岡東ケアセンター	障がい福祉サービス等事業所	唐原1-2-422F	13	ヘルパーステーション ささえ	障がい福祉サービス等事業所	香住ヶ丘6-13-3
5	ヘルパーステーションピノキオ	障がい福祉サービス等事業所	香住ヶ丘6-37-18	14	げんき介護香椎	障がい福祉サービス等事業所	香住ヶ丘2-7-8
6	ティアラヘルパーステーション	障がい福祉サービス等事業所	香住ヶ丘2-15-21-302	15	グループホーム 轍	障がい福祉サービス等事業所	香住ヶ丘2-28-28
7	ふるはーと	障がい福祉サービス等事業所	香住ヶ丘2-11-32-102	16	グループホーム さくらガーデン	障がい福祉サービス等事業所	唐原5-8-34-101
8	ひまわりらんど 和白センター	障がい福祉サービス等事業所	和白1-4-2	17	グループホーム すいせん東	障がい福祉サービス等事業所	香住ヶ丘4-40-36
9	香住ヶ丘訪問介護ステーション	障がい福祉サービス等事業所	香住ヶ丘一-7-10				

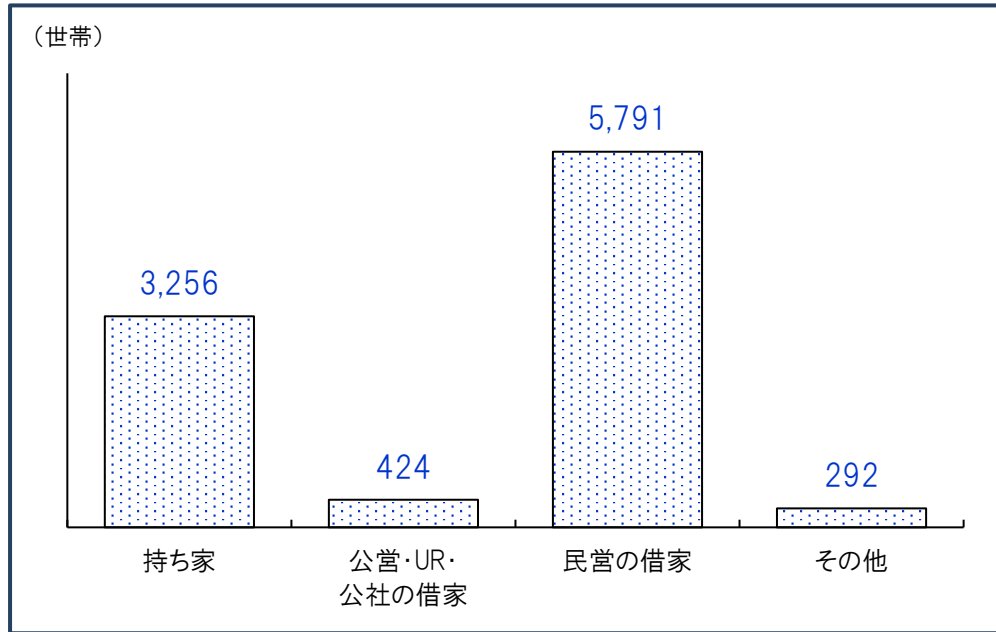
③いきいきセンターふくおか(福岡市地域包括支援センター)

施設名	所在地(右図参照)	電話番号
いきいきセンターふくおか 東第3	香椎駅前1-18-35プリンスII 2階	673-3088

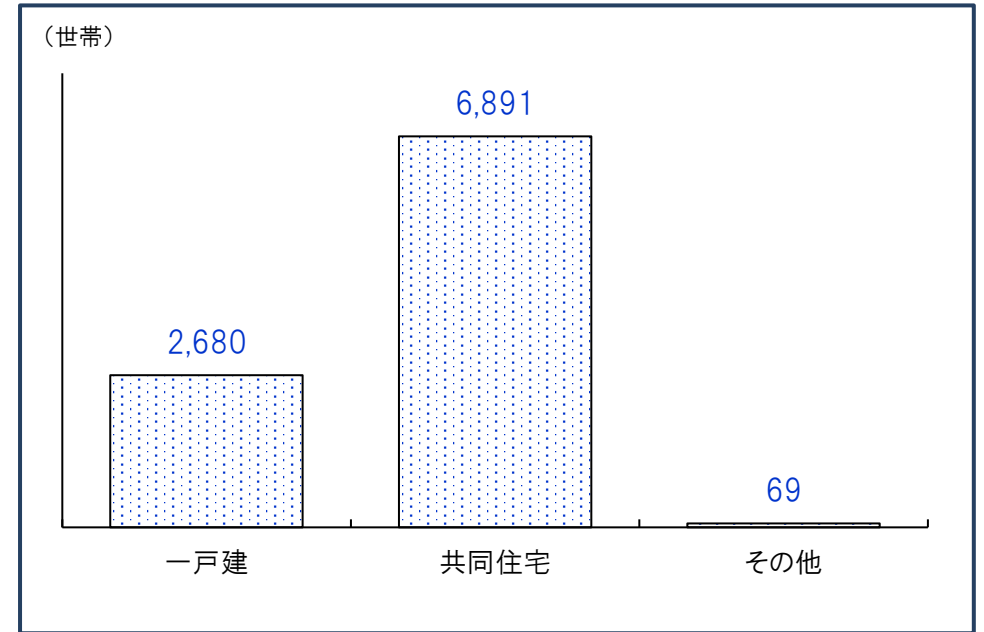


資料:①福岡市医療施設一覧(令和元年9月末現在)\*歯科診療所を除く ②③保健福祉局(令和元年10月1日現在)

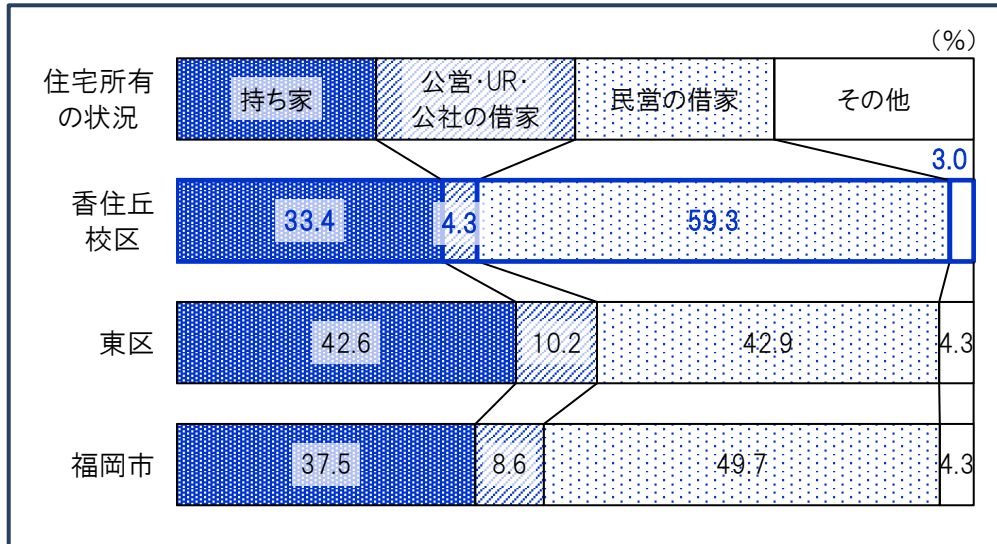
①校区の住宅所有状況別世帯数(平成27年)



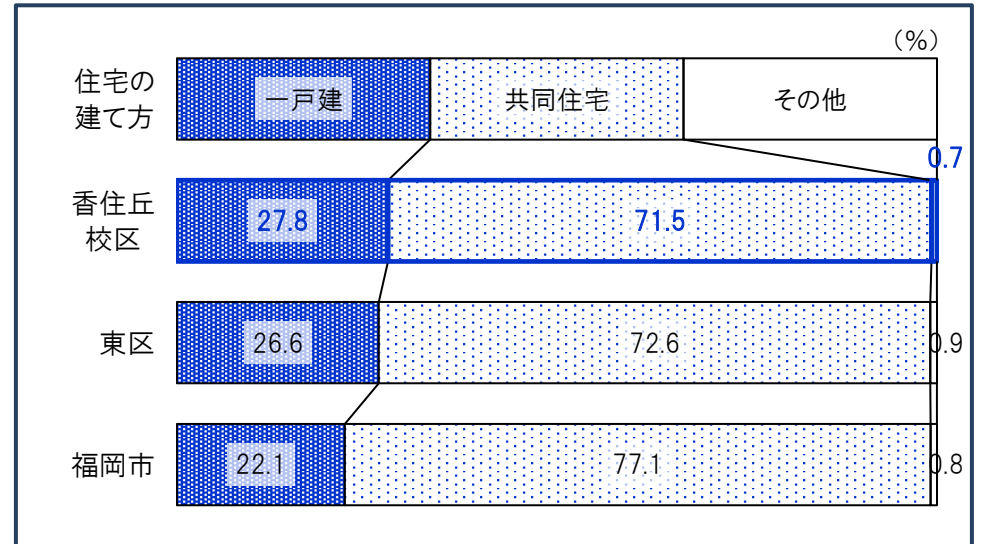
③校区の住宅建て方別世帯数(平成27年)



②住宅所有状況別世帯数割合(平成27年)



④住宅建て方別世帯数割合(平成27年)



①校区の産業大分類別従業者数・事業所数(平成26年)

産業分類	事業所数	従業者数(人)
農 林 漁 業	1	12
鉱業, 採石業砂利採取業	0	0
建 設 業	29	208
製 造 業	11	87
電 気 ・ ガ ス 業 電 熱 供 給 ・ 水 道 業	0	0
情 報 通 信 業	4	8
運 輸 業 郵 便 業	3	7
卸 売 業 小 金 融 業 保 険 業	93	436
不 動 産 業 物 品 賃 貸 業	62	174
学 術 研 究 , 専 門 技 術 サ ー ビ ス 業	7	19
宿 泊 業 , 飲 食 業 サ ー ビ ス 業	69	411
生 活 関 連 サ ー ビ ス 業 娯 楽 業	39	160
教 育 , 学 習 業 教 支 援 業	11	1,054
医 療 , 福 祉	45	455
複 合 サ ー ビ ス	2	8
サ ー ビ ス 業 ( 他 )	25	211
公 務	0	0

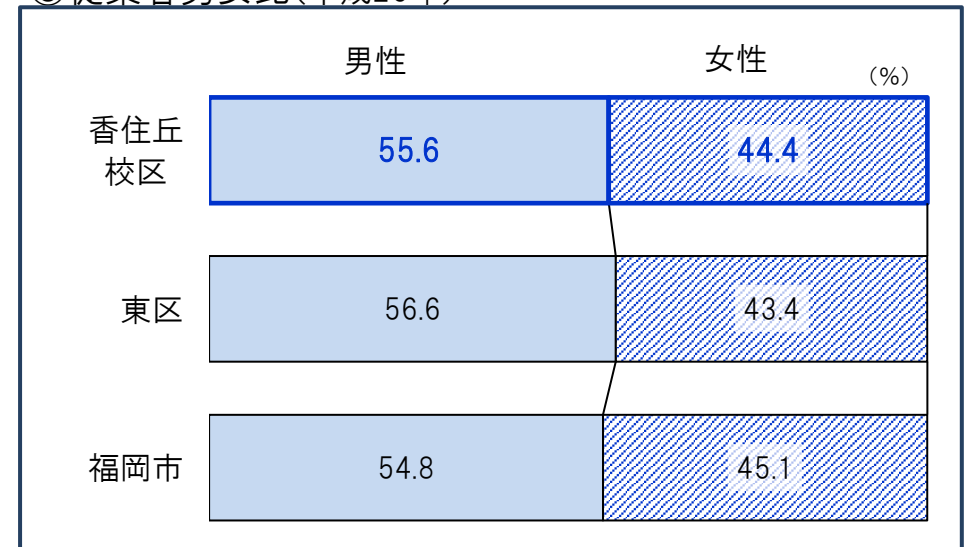
\*「従業者」とは、校区在住・非在住に関わらず校区内の事業所で従業している人です。

②事業所・男女別従業者数(平成26年) (人)

	事業所 総数	従業者 総数	性別	
			男性	女性
香住丘校区	403	3,185	1,772	1,413
東区	9,476	125,471	70,976	54,419
福岡市	75,200	908,807	496,662	409,938

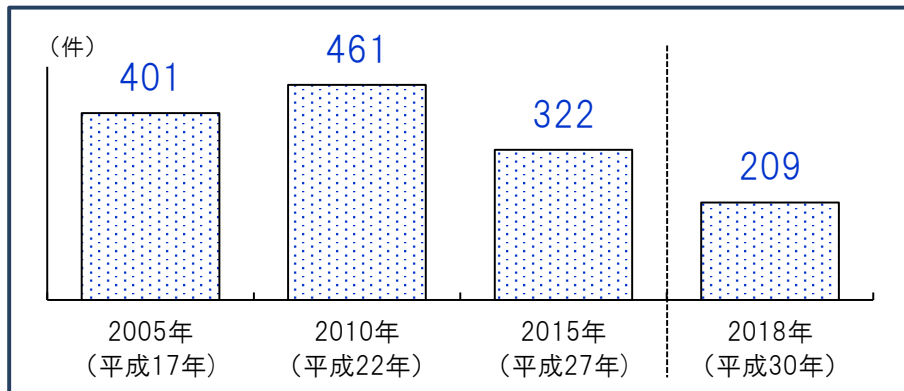
\*従業者総数は性別不詳含む

③従業者男女比(平成26年)

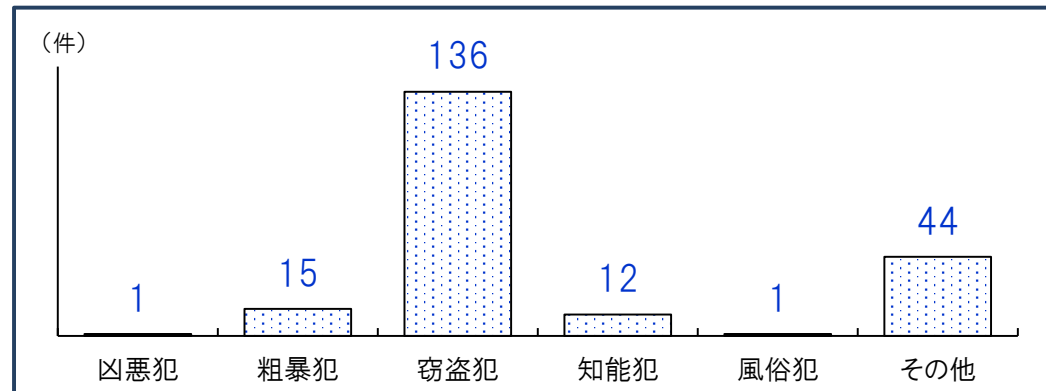


\*不詳除く割合

①校区の刑法犯認知件数の推移



③校区の刑法犯内容別認知件数(平成30年)



②人口千人あたり刑法犯認知件数(計・推移) (件)

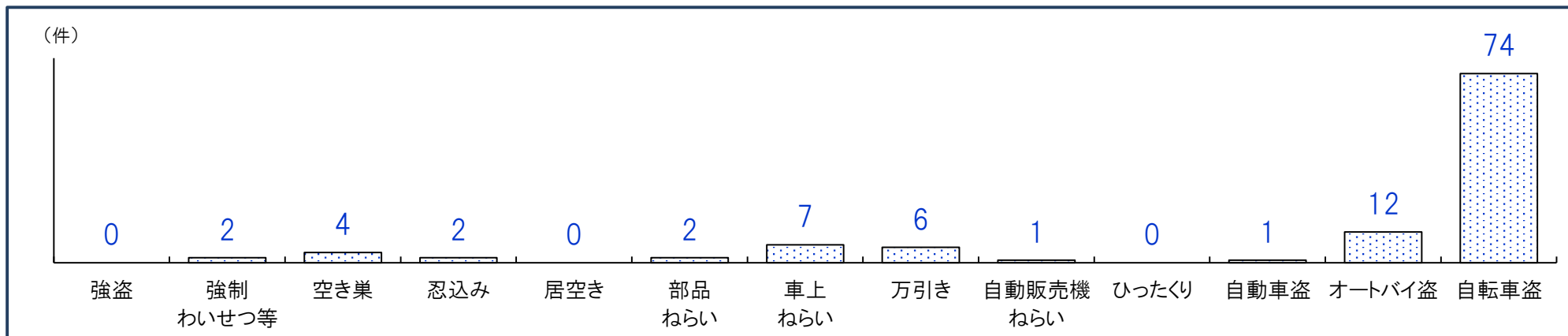
	2005年 (平成17年)	2010年 (平成22年)	2015年 (平成27年)	2018年 (平成30年)
香住丘 校区	24.0	27.1	18.4	11.6
東区	23.1	17.5	11.8	7.7
福岡市	27.6	19.6	13.4	9.7

④人口千人あたり刑法犯認知件数(内容別・平成30年) (件)

	凶悪犯	粗暴犯	窃盗犯	知能犯	風俗犯	その他
香住丘 校区	0.06	0.84	7.58	0.67	0.06	2.45
東区	0.06	0.58	5.25	0.56	0.11	1.17
福岡市	0.05	0.75	7.07	0.37	0.17	1.29

\*凶悪犯…殺人・強盗・放火・強姦、粗暴犯…暴行・脅迫・恐喝等、窃盗犯…空き巣・自転車盗・車上ねらい等、知能犯…詐欺・横領・通貨偽造等、風俗犯…賭博・強制わいせつ・公然わいせつ等、その他…占有離脱物横領・器物損壊等

⑤校区内罪種別件数(平成30年※県警による重点対象罪種)



重点対象罪種…県下で特に発生件数が多く、市民の体感治安に大きく影響する街頭犯罪を中心とした罪種

資料：福岡県警、校区人口…住民基本台帳(各年9月末時点登録人口)



香住丘 校区 自治協議会

事務局・香住丘公民館内

香住ヶ丘1-27-1

電話:092-681-4704

構成団体

1	自治連合会
2	体育協会
3	衛生連合会
4	献血推進協力会
5	ごみ減量・リサイクル推進会議
6	自主防災会
7	交通安全推進協議会
8	青少年育成連合会
9	男女共同参画推進会



①自治協議会の主要行事

時期	行事
7月	校区夏祭り
1月	校区新年交歓会

②自治協議会の事業内容

事業項目	事業内容
安全・安心	①交通安全 交通安全キャンペーン ②防災 防災講習会 ③防犯 地区パトロール
子ども	④子どもの健全育成・非行防止 夜間パトロール 登下校時パトロール ソフトボール大会 ワクワツ キャンプ しめ縄リース教室 綱引き大会
環境	⑤環境美化 地域一斉清掃, ラブアースクリーンアップ, 落書き処理 ⑥ゴミ減量・リサイクル推進 古紙回収
健康	⑦健康づくり 講演会開催 ウォーキング大会 早朝ボーリング大会 健康教室健康試食会 ⑧集団献血
スポーツ	⑨スポーツ・レクリエーション 壮年ソフトボール大会, ソフトバレーボール大会, 実年ソフトボール大会, ママさんバレーボール大会, グランドゴルフ交歓大会
男女共同参画	⑩男女共同参画 校区音楽祭 家庭教育学級 春のつどいひなまつり
その他の 公益的事業	花いっぱいプロジェクト 独居老人昼食会 福祉ボランティア活動

③校区の交流サロン

名称	活動日時・場所	活動内容・特色等
ふれあいサロン香住丘	第2・4水曜 10:00～13:00 香住丘公民館	歌、体操、製作、ゲームなど
ふれあいサロン唐原	第1・3水曜 10:00～12:00 九産大内3号館5F	歌、体操、製作、ゲームなど

④校区の地域カフェ

名称	活動日時	場所
カフェかすみ	毎月第2月曜 10:00～15:00	香住丘公民館

⑤校区の子育て交流サロン・育児サークル等

名称	活動日時	場所
子育て交流サロン 香住丘えがおサロン	第1～4火曜日(祝日休み) 10:30～14:00	香住丘 公民館
子育て交流サロン 唐原えがおサロン	不定期開催 10:30～12:30	九産大3号館
育児サークル ひかりくらぶ	毎週火曜日 10:30～13:00	香住丘バプテスト教会
育児サークル うさぎっこ	月2回 第1週10:30～11:30 第3週10:30～12:30	香住ヶ丘保育園, 香住ヶ丘 公民館など
チュールリップくらぶ(特別な支援を必要とする子と親のための子育て交流サロン)(東区全体)	第2・4木曜日 10:30～12:30	東障がい者フレンドホーム

公民館

香住丘 公民館	所在地： 香住ヶ丘1-27-1	電話：092-681-4704	FAX：092-681-4796
	公民館情報： <a href="http://gakushu.city.fukuoka.lg.jp/center/detail.php?id=265">http://gakushu.city.fukuoka.lg.jp/center/detail.php?id=265</a>	ブログ： <a href="http://kasumigaokako.blogspot.jp/">http://kasumigaokako.blogspot.jp/</a>	

公民館情報



①校区の公共施設・学校等

No.	名称	所在地	No.	名称	所在地
1	香住丘小学校	香住ヶ丘3-10-1	8	九州産業大学造形短期大学	松香台2-3-1
2	香椎第二中学校	香住ヶ丘1-8-1	9	福岡女子大学	香住ヶ丘1-1-1
3	香住ヶ丘保育園	香住ヶ丘1-13-10	10	九州産業大学	松香台2-3-1
4	やまのみ保育園	唐原5-10-22	11	東市民センター・東図書館	香住ヶ丘1-12-1
5	香住ヶ丘保育園松香台分園	松香台2-1-3	12	東体育館	香住ヶ丘1-12-2
6	香椎幼稚園	香住ヶ丘1-2-3	13	香住ヶ丘郵便局	香住ヶ丘6-27-18
7	香住丘高等学校	香住ヶ丘1-26-1	14	唐原郵便局	唐原5-1-62

②校区の公園

No.	名称	種別・面積	所在地	No.	名称	種別・面積	所在地	No.	名称	種別・面積	所在地
1	唐原2号公園	幼児・259㎡	唐原3-752-12	11	唐原西公園	街区・2026㎡	唐原1-550-1, 3-812-	21	香住ヶ丘1号公園	幼児・118㎡	香住ヶ丘5-13-32
2	香住ヶ丘海岸公園	都市緑地・8244㎡	香住ヶ丘7-4-4, 4-7	12	唐原北公園	街区(住管)・1144㎡	唐原2-772-80	22	香住ヶ丘2号公園	幼児・201㎡	香住ヶ丘5-13-55
3	香住ヶ丘6号公園	幼児・779㎡	香住ヶ丘1-10-161	13	香住ヶ丘南公園	街区・1285㎡	香住ヶ丘1-10-44	23	香住ヶ丘3号公園	幼児・160㎡	香住ヶ丘5-5-7
4	唐原3号公園	幼児・210㎡	唐原5-596-13	14	唐原東公園	街区・1223㎡	唐原4-701-1	24	香住ヶ丘4号公園	幼児・121㎡	香住ヶ丘4-23-34
5	香住ヶ丘公園	近隣・10712㎡	香住ヶ丘4-22-6	15	香住ヶ丘西公園	街区・1640㎡	香住ヶ丘5-6-6~11	25	上和白2号公園	幼児・136㎡	大字上和白1336-11
6	牧の鼻公園	街区・6674㎡	香住ヶ丘5-14	16	新開公園	幼児・471㎡	唐原2-1318-5	26	香住ヶ丘1号公園	都市緑地・1196㎡	香住ヶ丘4-23-15
7	大石ヶ浦公園	街区・9137㎡	香住ヶ丘6-7	17	高節公園	幼児・143㎡	唐原7-58-17	27	香住ヶ丘2号公園	都市緑地・1021㎡	香住ヶ丘4-23-2
8	向の山公園	街区・7859㎡	香住ヶ丘2-34-1	18	香住ヶ丘5号公園	幼児・213㎡	香住ヶ丘5-12-69	28	香住ヶ丘3号公園	都市緑地・1629㎡	香住ヶ丘5-16
9	琵琶橋公園	街区・6800㎡	香住ヶ丘2-10	19	外輪先公園	幼児・376㎡	唐原3-826-9	29	香住ヶ丘4号公園	都市緑地・7028㎡	香住ヶ丘6-30
10	上唐原公園	街区・1227㎡	唐原7-5-2	20	唐原1号公園	幼児・146㎡	唐原7-11-3	30	牧の鼻公園	都市緑地・11753㎡	香住ヶ丘5-15-7, 15-8

③校区の史跡・文化財

No.	名称	区分	所在地	概要
1	細形銅剣鎔範残欠	県指定有形文化財 (考古資料)	大字志賀島877 志賀海神社	1947年4月に大字勝馬で井戸を掘った際、地下1.8mのところから発見されました。溶かした銅を流し入れて銅剣を作るための型で、弥生時代中頃(約2,000年前)のものと考えられています。

校区内避難所等			浸水	土砂	高潮	地震	津波
13	香住丘小学校 香住ヶ丘3-10-1 681-3511	収容地区	○	×	○	○	○
14	香椎第2中学校 香住ヶ丘1-8-1 661-2073	収容地区	○	○	○	○	○
44	香住丘高等学校 香住ヶ丘1-26-1 661-2171	収容地区	○	○	○	○	○
8	香住ヶ丘公民館・老人いこいの家 香住ヶ丘1-27-1 681-4704	一時	○	○	○	○	○
10	東体育館 香住ヶ丘1-12-2 672-0301	一時	○	○	○	○	○
7	香住ヶ丘公園 香住ヶ丘4	地区	○	○	○	○	○
8	九州産業大学 松香台2	地区	○	○	○	○	○
5	香住ヶ丘交番 香住ヶ丘6-1-3 681-6282	交番					
8	獅子堀池	溜池					

避難所の記号(災害種別毎の避難場所の指定)

- : 使用可
- ②: 2階以上使用可
- ×: 使用不可

凡例

1	収容避難所: 100人以上収容できる施設	収容
1	一時避難所: 50人以上収容できる施設	一時
1	地区避難場所: 学校グラウンド・公園等	地区
1	市主要行政機関	行政
1	警察・交番・駐在所	交番
①	消防署(出張所)	消防
①	救急告示又は官公立等主要病院	病院
1	溜池危険想定箇所	溜池
1	がけ崩れ危険想定箇所	がけ
1	湾岸危険想定箇所	湾岸
①	アンダーパス(掘り下げ式でぐり抜ける立体交差式通路)	

