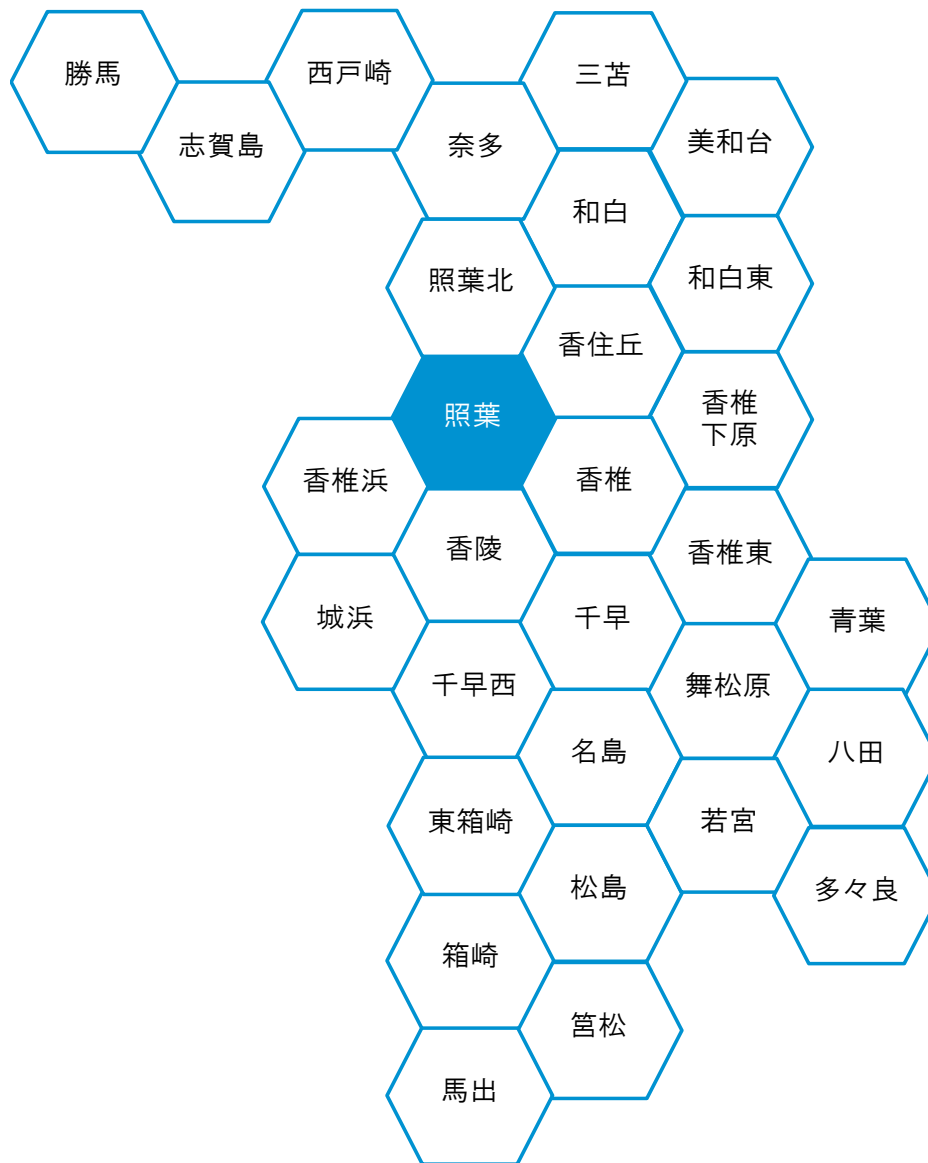


照葉校区データ集



目

校区の概要

- 1 校区の概要・位置 ----- (1)

人口・世帯数

- 2 人口・世帯数 ----- (2)
- 3 人口の構成 ----- (3)
- 4 高齢者・6歳未満の子どものいる世帯 ----- (4)
- 5 小学校児童数の推移 ----- (5)
- 6 労働力人口 ----- (6)
- 7 転出・転入者の状況 ----- (7)

福祉と健康

- 8 出生数と出生率 ----- (8)
- 9 死亡数と死亡率 ----- (9)
- 10 健(検)診受診状況 ----- (10)
- 11 医療・福祉施設等 ----- (11)

次

その他のデータ

- 12 住宅の所有・種類 ----- (12)
- 13 事業所・従業者数 ----- (13)
- 14 犯罪発生件数 ----- (14)

地域の団体と活動

- 15 自治協議会の関連団体 ----- (15)
- 16 自治協議会活動・その他校区内活動 ----- (16)

施設等の位置・マップ

- 17 施設・公園・文化財等 ----- (17)
- 18 防災マップ ----- (18)

照葉 校区の概要

校区の風景



照葉校区は、平成6年から埋め立てが進むアイランドシティゾーンに位置しています。

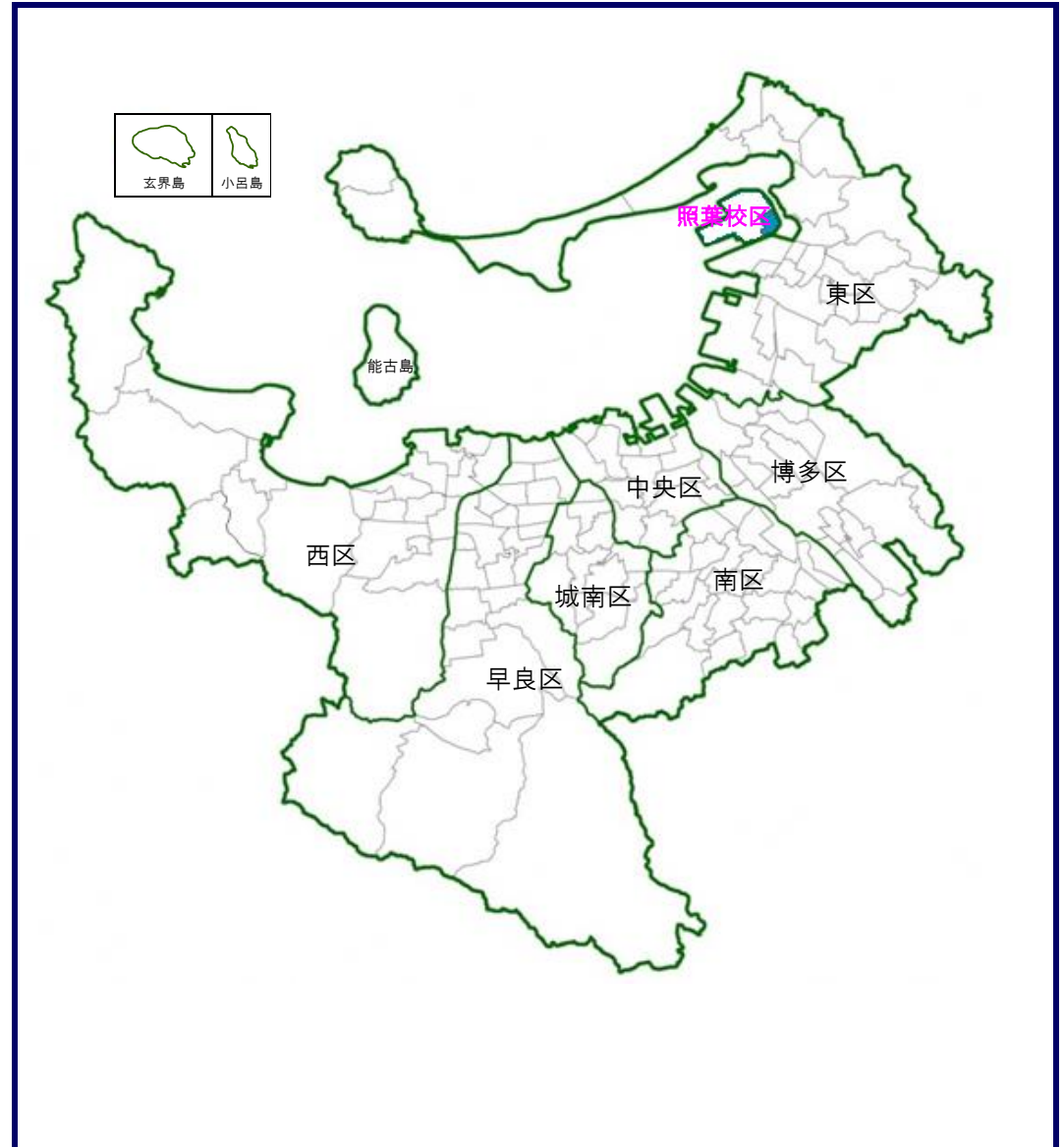
平成17年12月から「照葉のまち」への入居が始まり、平成19年4月、照葉小学校の開校に伴い誕生した校区です。

平成20年4月に照葉中学校が開校し、福岡市初の施設一体型小中連携教育(「照葉小中学校」)がスタートしました。

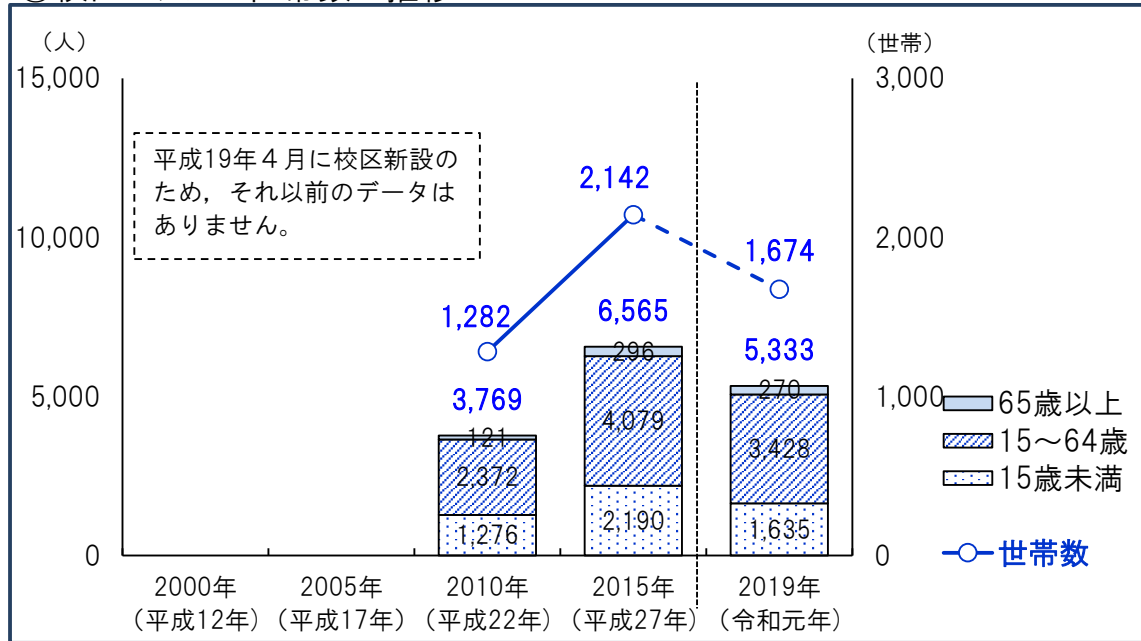
平成21年7月に照葉公民館が開館、医療機関や総合体育館が開設するなど、魅力あふれるまちづくりが進んでいます。

人口も増加しており、平成31年4月には照葉北小学校が開校し、それに伴い、新たに照葉北校区が誕生しました。

照葉 校区の位置

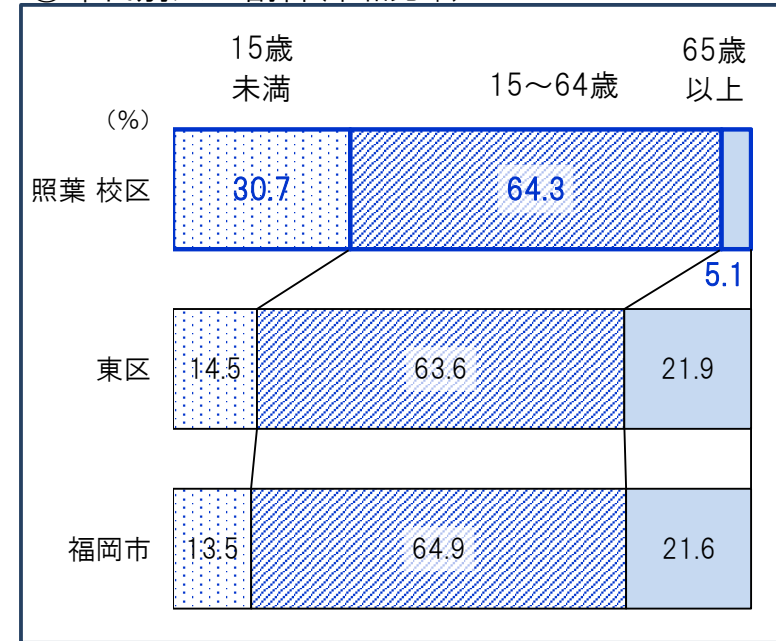


①校区の人口・世帯数の推移

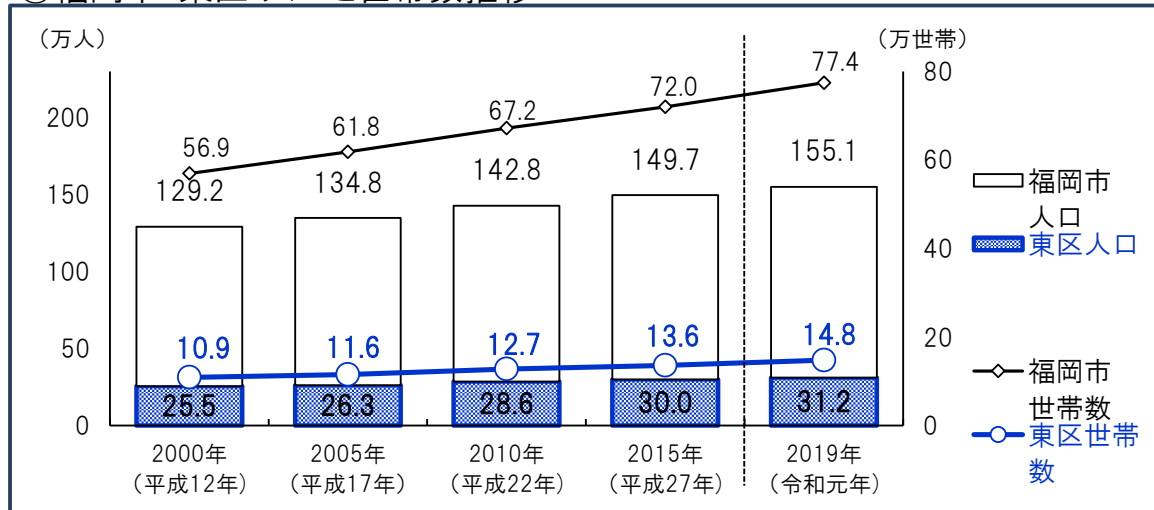


※平成31年の照葉北校区新設により人口・世帯数が減少しています

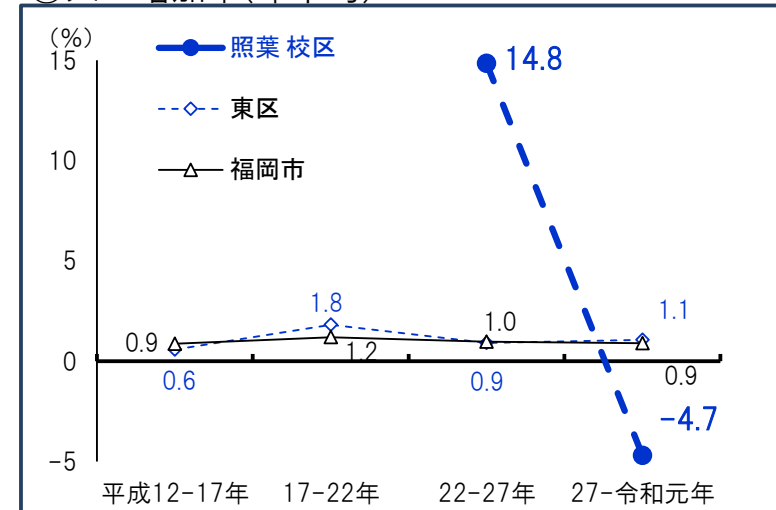
③年代別人口割合(令和元年)



②福岡市・東区 人口と世帯数推移



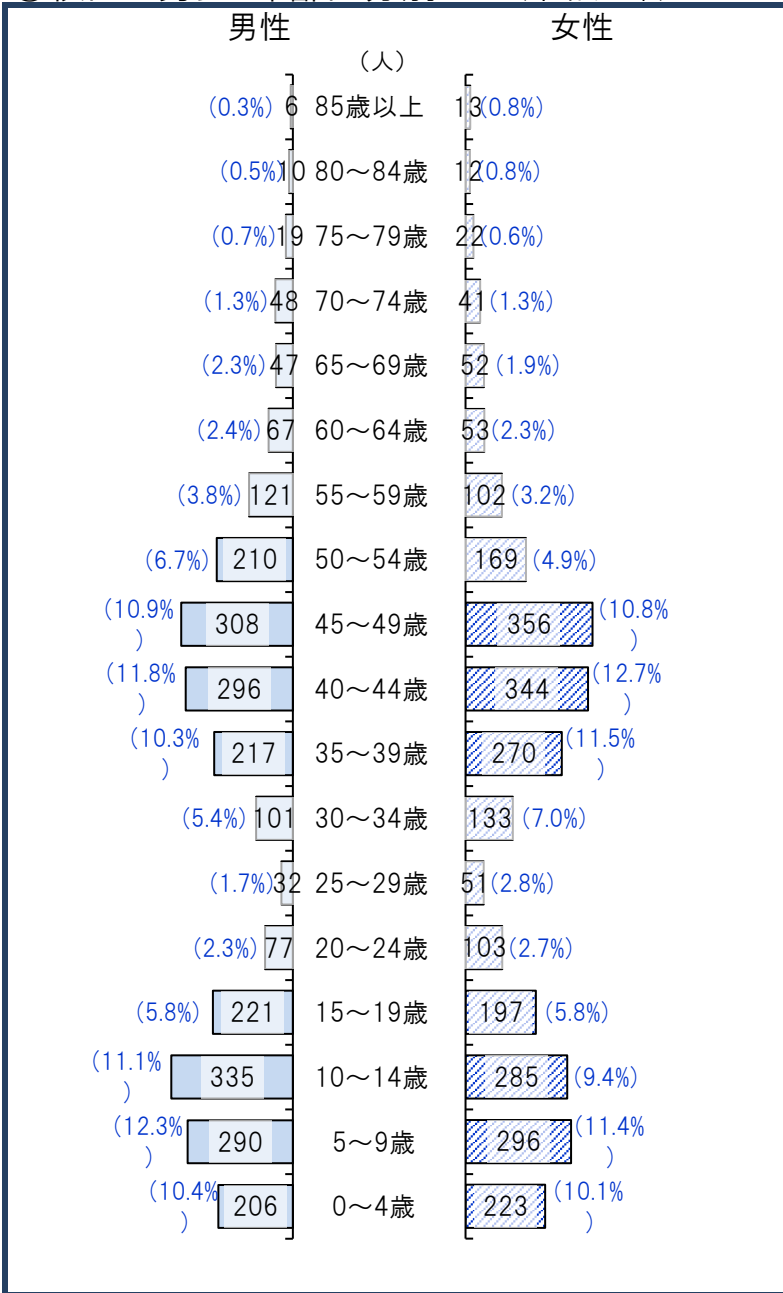
④人口増加率(年平均)




*平成31年に照葉北小学校開校による校区変更のため、人口が減少しています

資料: 福岡市住民基本台帳(各年9月末時点・日本人のみ・平成22年以降の市・区人口は外国人含む)*住民票未登録者を含まないため国勢調査人口より少ない値となっています。

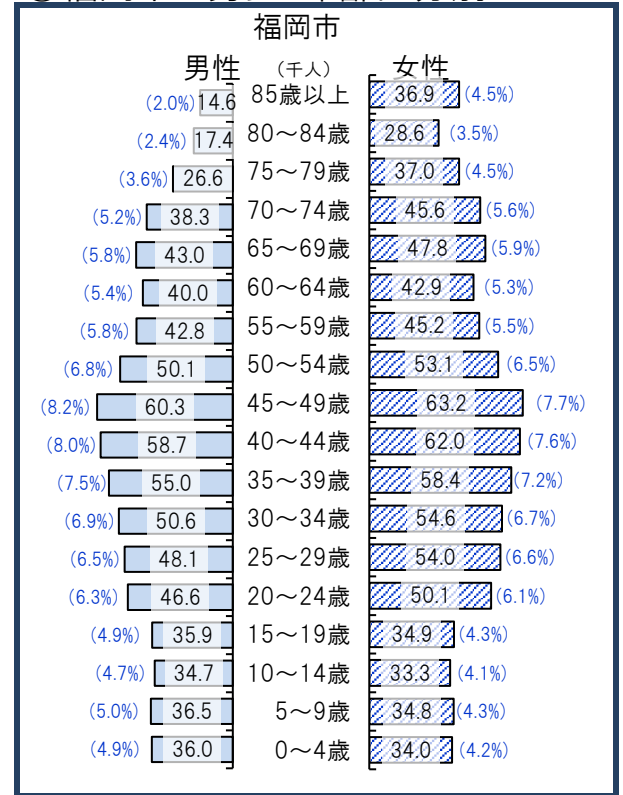
①校区の男女・年齢区分別人口(令和元年)



②東区の男女・年齢区分別人口



③福岡市の男女・年齢区分別人口



④高齢化の状況

65歳以上人口割合(%)	
照葉校区	5.3
東区	21.9
福岡市	21.6
75歳以上人口割合(%)	
照葉校区	1.9
東区	10.5
福岡市	10.4

⑤人口男女比

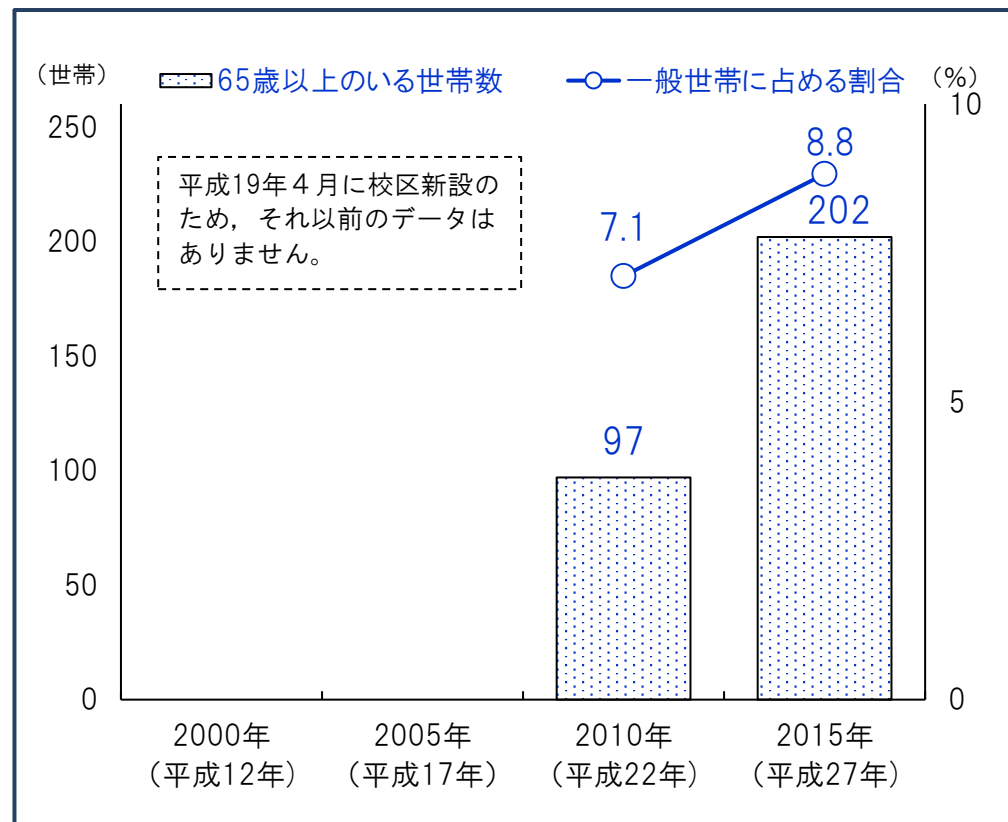
	男性 (%)	女性 (%)
照葉校区	49.0	51.0
東区	48.6	51.4
福岡市	47.4	52.6

()内は割合

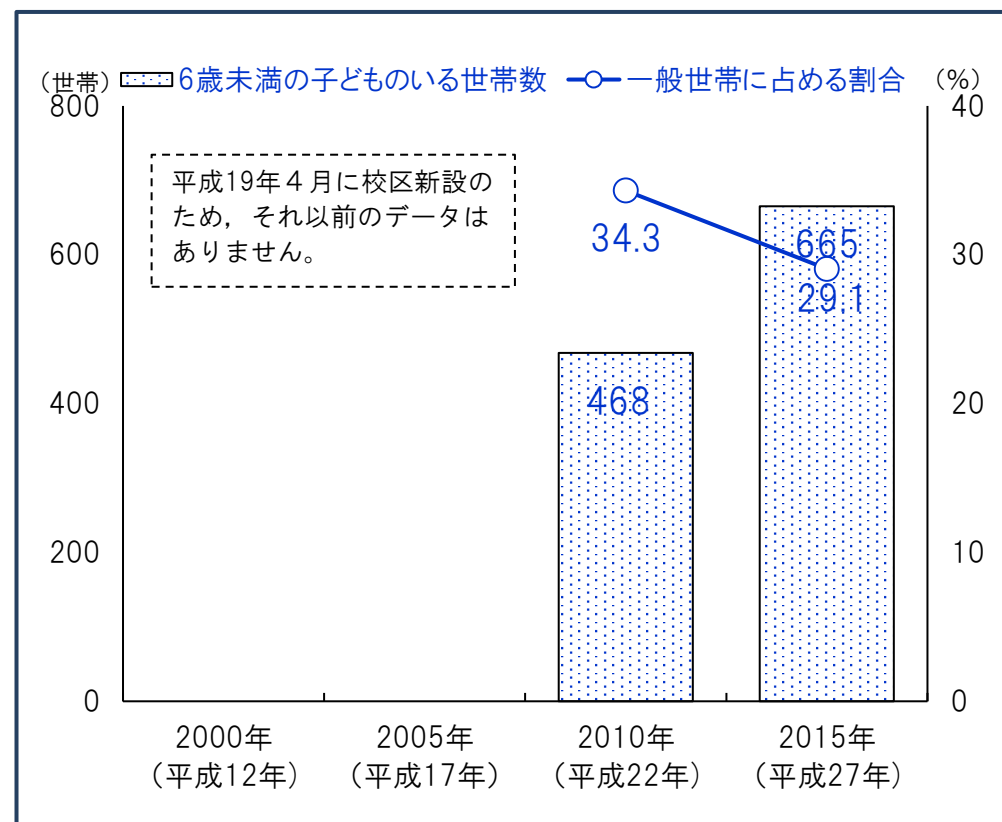
資料:福岡市住民基本台帳(9月末時点・校区は日本人のみ)

注:旧照葉校区(照葉校区+照葉北校区の合計)の値です

①校区の高齢者(65歳以上)のいる世帯数



③校区の6歳未満の子どものいる世帯数



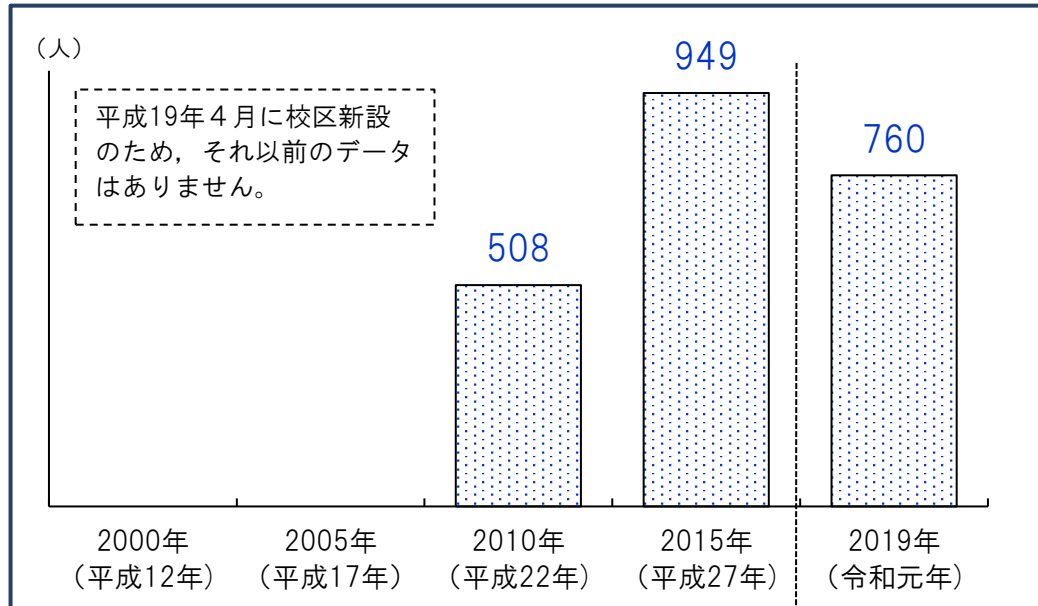
②高齢者(65歳以上)のいる世帯割合(2015年)

	65歳以上のいる世帯総数	65歳以上のみの世帯	ともに65歳以上夫婦のみ世帯	65歳以上1人暮らし世帯
照葉 校区	8.8%	4.8%	2.7%	2.1%
東区	28.7%	17.2%	7.1%	9.6%
福岡市	27.7%	17.2%	6.3%	10.5%

④6歳未満の子どものいる世帯割合推移

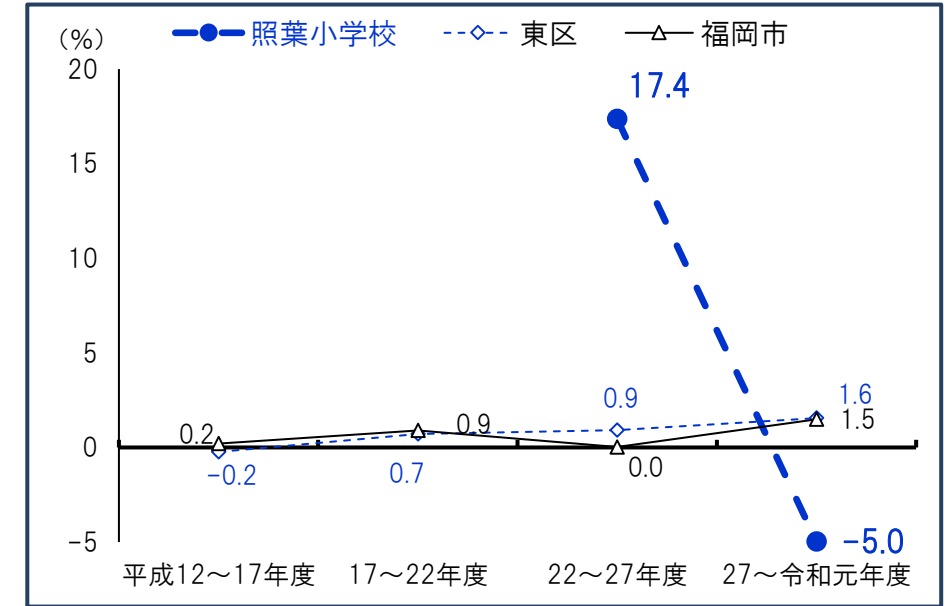
	2000年 (平成12年)	2005年 (平成17年)	2010年 (平成22年)	2015年 (平成27年)
照葉 校区	平成19年4月に校区新設のため、それ以前のデータはありません。		34.3%	29.1%
東区	10.5%	10.1%	9.8%	9.6%
福岡市	9.7%	9.2%	8.5%	8.3%

①照葉小学校 児童数推移



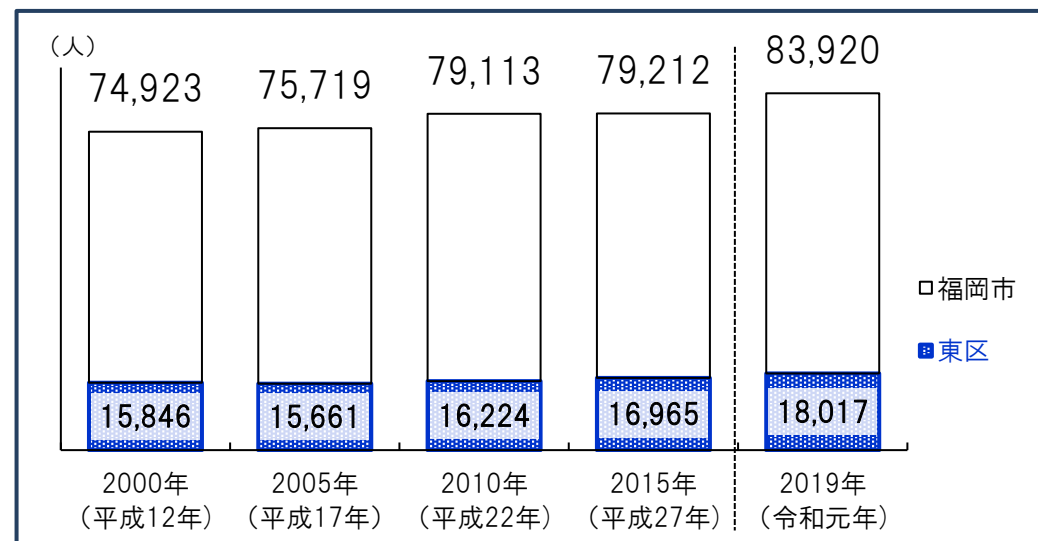
※平成31年の照葉北小学校開校により児童数が減少しています

③児童数増減率(年平均)



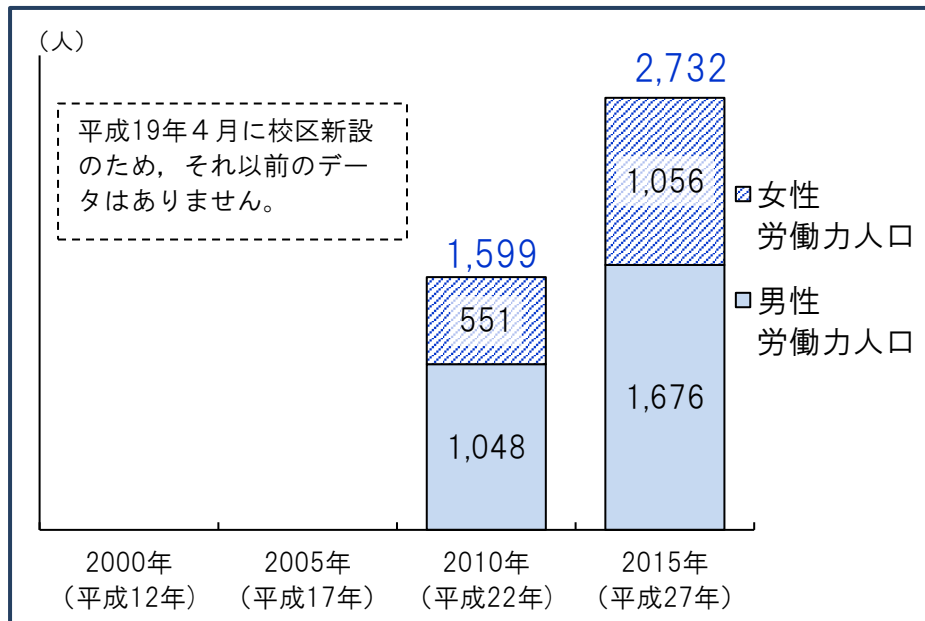
※平成31年の照葉北小学校開校により児童数が減少しています

②福岡市・東区小学校 児童数推移



注:旧照葉校区(照葉校区+照葉北校区の合計)の値です

①校区の15歳以上労働力人口の推移



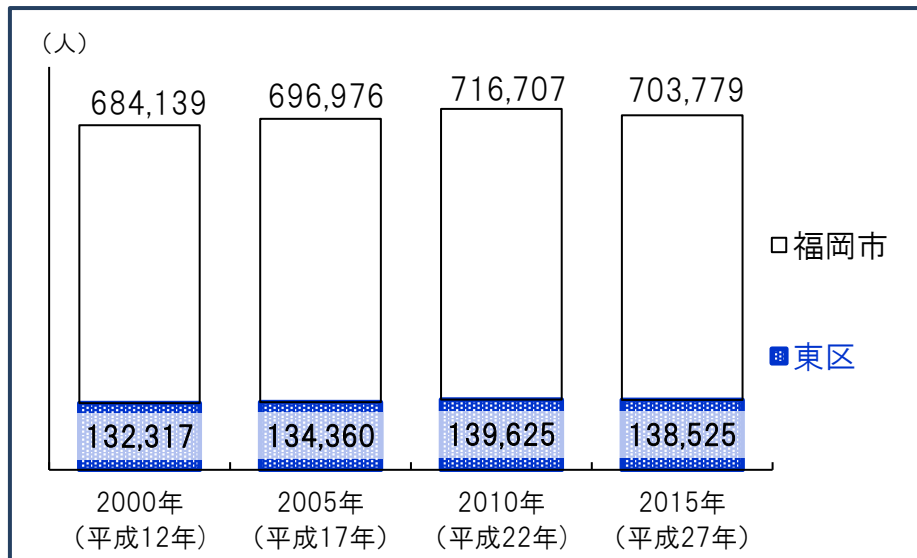
*労働力人口…15歳以上の人口のうち、就業者(休業者を含む)と求職中の失業者の合計

③15歳以上労働力人口と労働力率(平成27年)

	15歳以上人口(人)	労働力人口(人)	労働力率(%)
照葉 校区	4,806	2,732	62.7
男性	2,260	1,676	81.8
女性	2,546	1,056	45.7
東区	258,920	138,525	61.3
男性	124,571	76,369	71.6
女性	134,349	62,156	52.0
福岡市	1,308,732	703,779	62.2
男性	608,454	376,928	72.8
女性	700,278	326,851	53.3

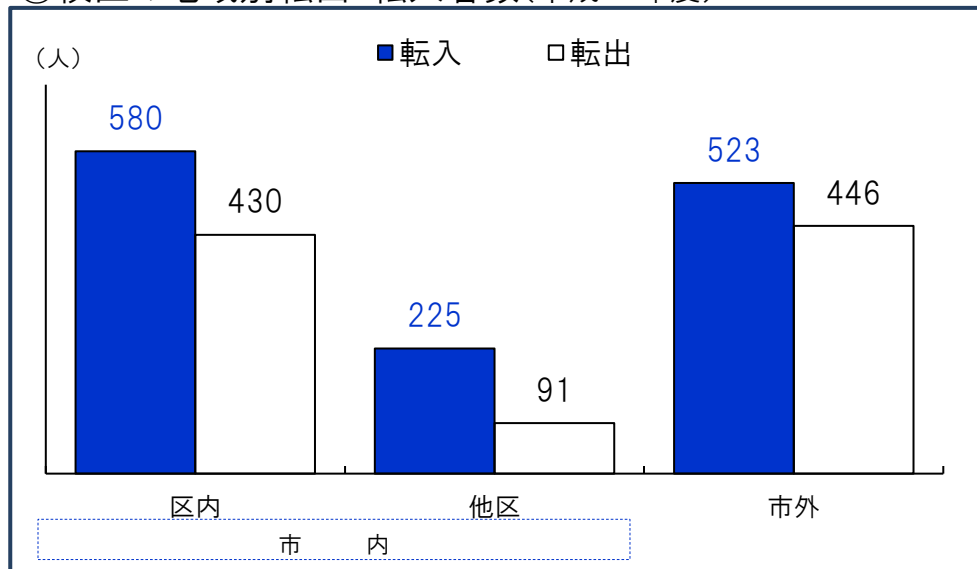
労働力率…15歳以上人口に占める「労働力人口」の割合
*労働力状態「不詳」を除いた割合

②福岡市・東区労働力人口の推移

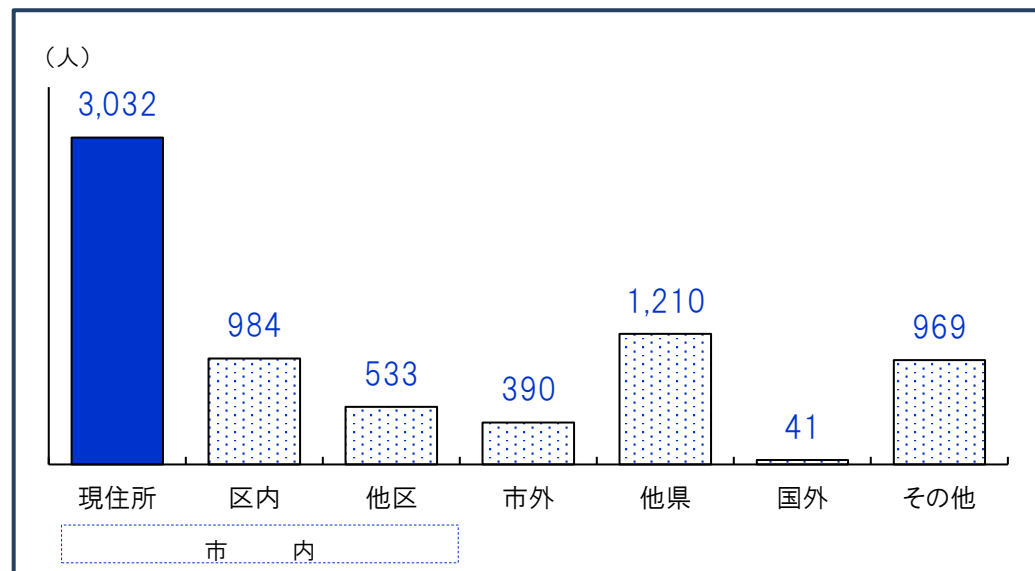


注:旧照葉校区(照葉校区+照葉北校区の合計)の値です

①校区の地域別転出・転入者数(平成30年度)



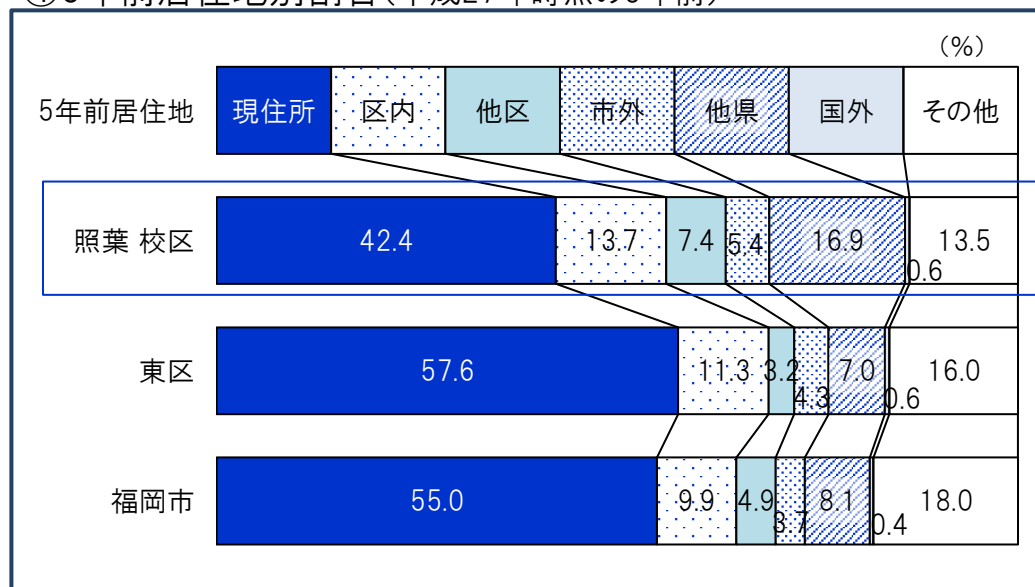
③校区居住者の5年前の居住地(平成27年時点の5年前)



②転入者数合計と割合(平成30年度)

	転入者計		転入者内訳(%)		
	(人)	人口比	区内	他区	市外
照葉 校区	1,328	14.7%	43.7	16.9	39.4
うち市外	523	5.8%			
東区	35,731	11.6%	39.2	14.8	46.0
うち市外	16,432	5.3%			
福岡市	186,743	12.1%	33.6	20.8	45.6
うち市外	85,152	5.5%			

④5年前居住地別割合(平成27年時点の5年前)

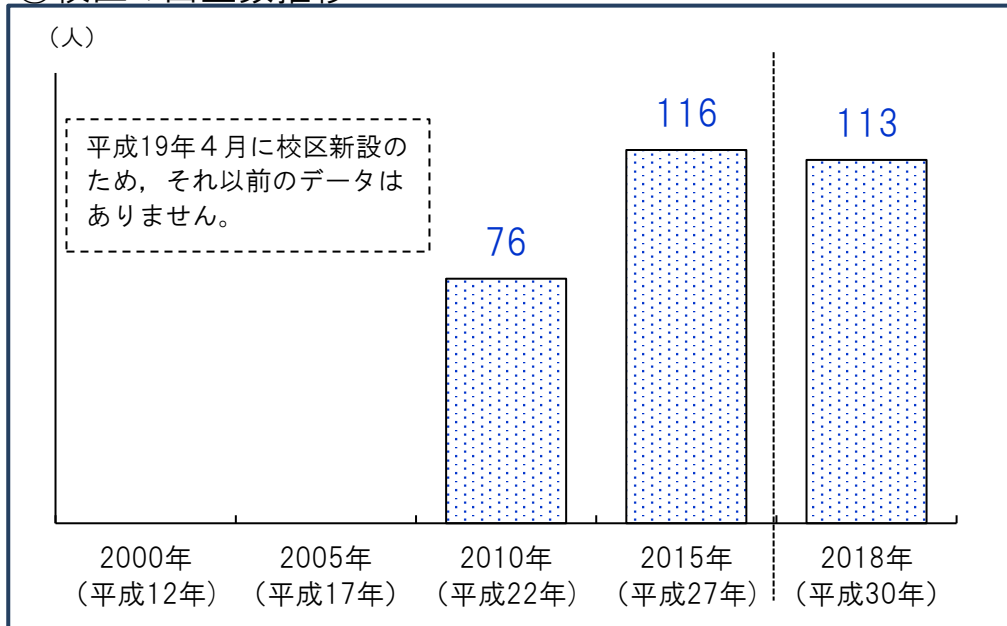


*5年前居住地「その他」は5年内出生者、不詳等

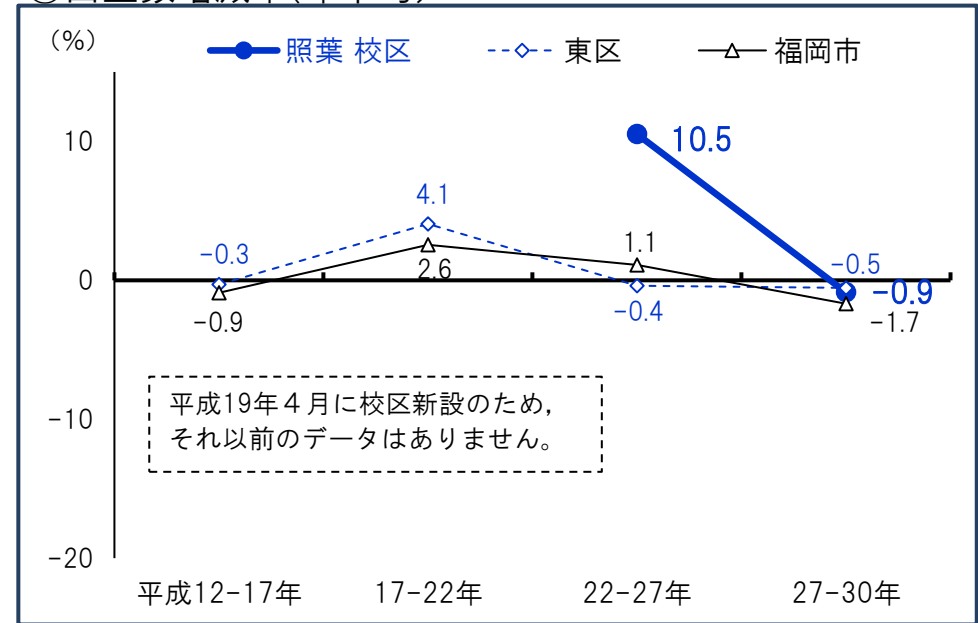
資料:①②福岡市住民基本台帳、③④国勢調査(総務省)

注:旧照葉校区(照葉校区+照葉北校区の合計)の値です

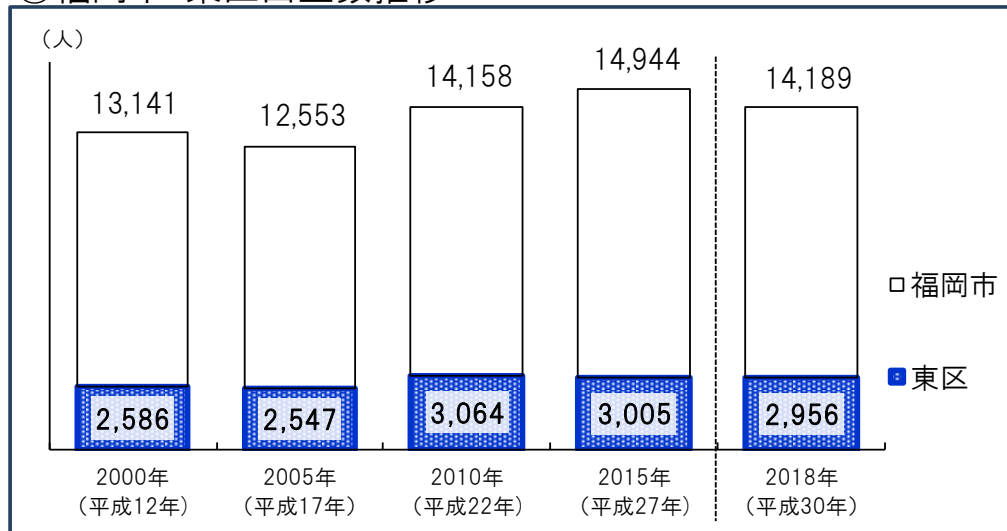
①校区の出生数推移



③出生数増減率(年平均)



②福岡市・東区出生数推移

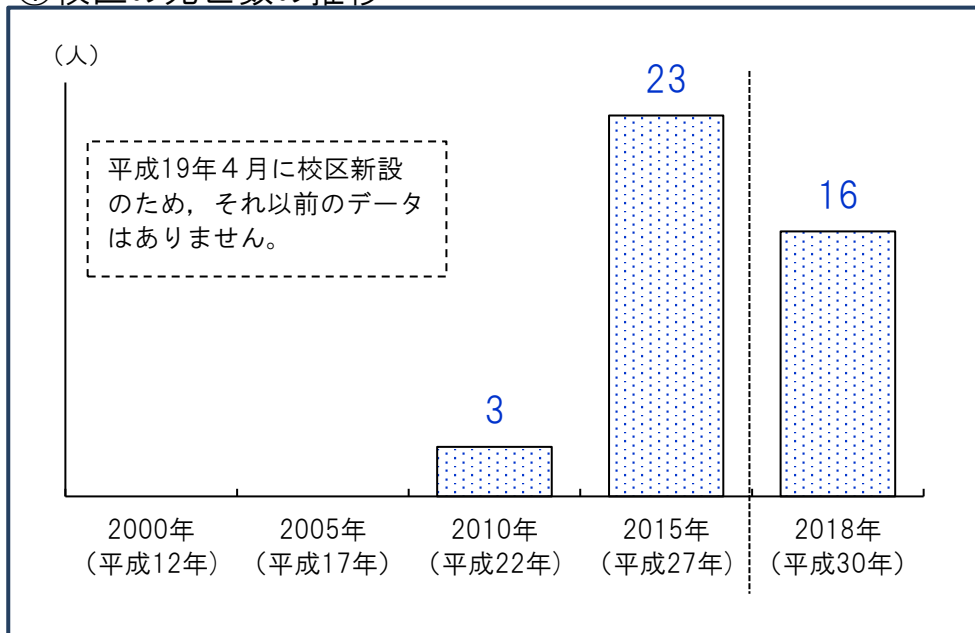


④人口千人あたり出生数の推移

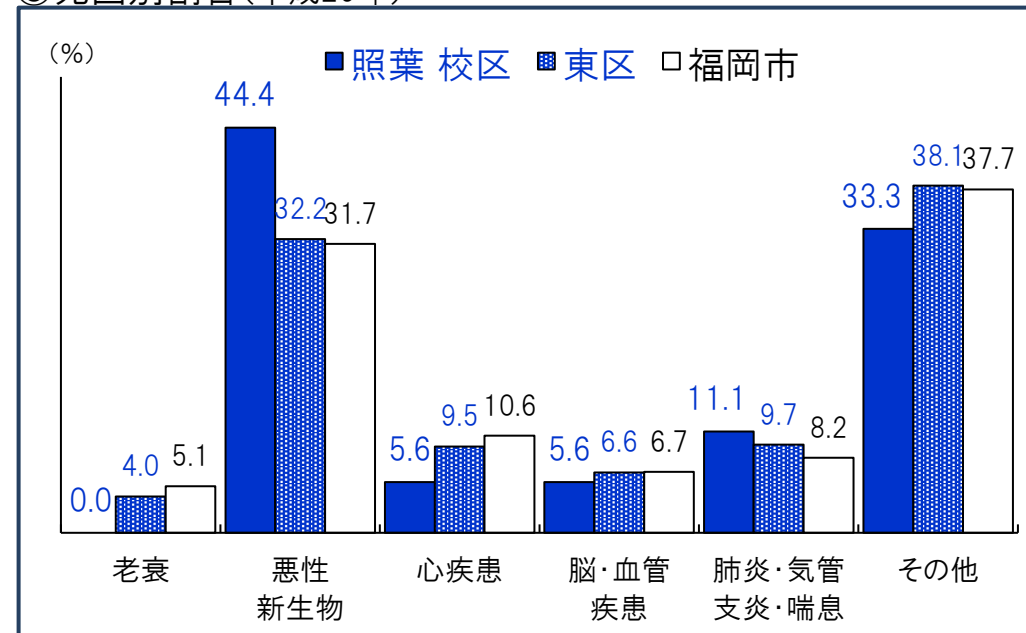
	2000年 (平成12年)	2005年 (平成17年)	2010年 (平成22年)	2015年 (平成27年)	2018年 (平成30年)
照葉 校区人口 千人あたり出生数	平成19年4月に校区 新設のため、それ以前 のデータはありません。		20.2	17.7	12.5
東区人口 千人あたり出生数	10.1	9.7	10.7	10.0	9.6
福岡市人口 千人あたり出生数	10.2	9.3	9.9	10.1	9.2

注:旧照葉校区(照葉校区+照葉北校区の合計)の値です

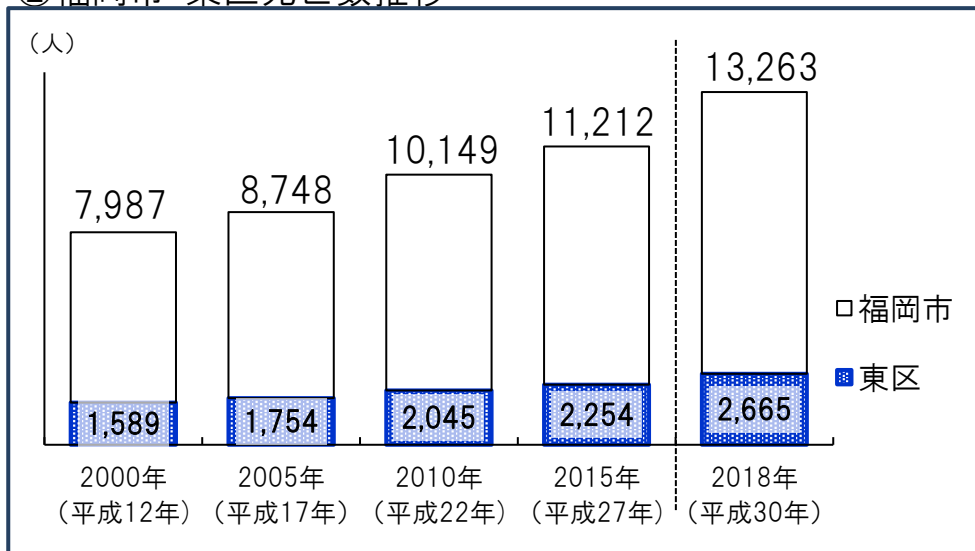
①校区の死亡数の推移



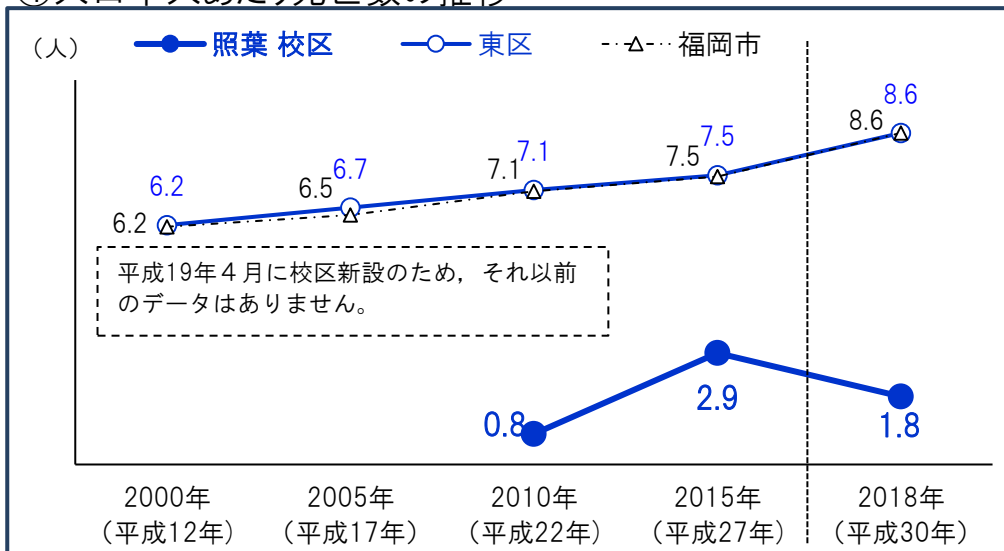
③死因別割合(平成29年)



②福岡市・東区死亡数推移

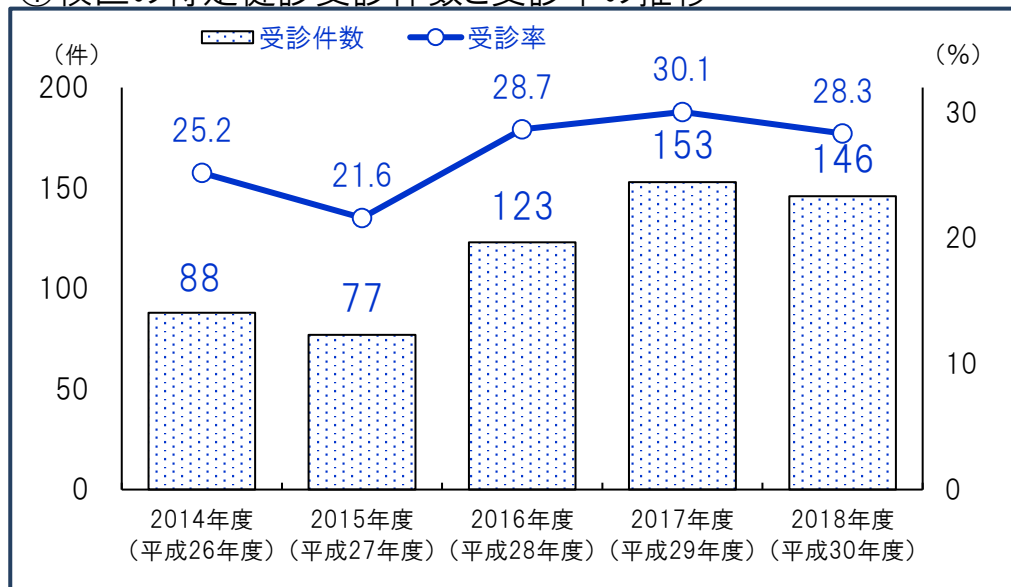


④人口千人あたり死亡数の推移



注:旧照葉校区(照葉校区+照葉北校区の合計)の値です

①校区の特定健診受診件数と受診率の推移



受診件数は実績ベース

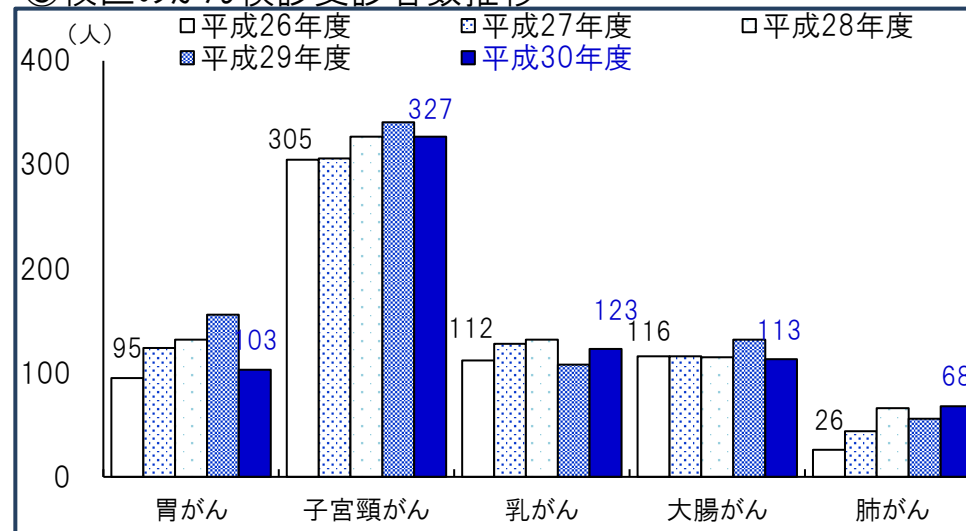
(人・件・%)

②特定健診受診状況

		2014年度 (平成26年度)	2015年度 (平成27年度)	2016年度 (平成28年度)	2017年度 (平成29年度)	2018年度 (平成30年度)
照葉校区	対象者数	349	356	429	509	515
	受診件数	88	77	123	153	146
	受診率	25.2	21.6	28.7	30.1	28.3
東区	対象者数	43,837	43,594	42,916	41,709	40,093
	受診件数	9,816	8,967	9,634	10,530	11,013
	受診率	22.4	20.6	22.4	25.2	27.5
福岡市	対象者数	230,605	229,392	226,046	220,181	211,508
	受診件数	51,250	47,700	49,830	54,276	56,553
	受診率	22.2	20.8	22.0	24.7	26.7

*特定健診…メタボリックシンドロームに着目した生活習慣病予防のための健康診査で、その該当者及び予備群を減少させることを目的としています。対象…福岡市国民健康保険に加入している40歳～74歳の方。

③校区のがん検診受診者数推移



④がん検診受診者数

(人)

		2014年度 (平成26年度)	2015年度 (平成27年度)	2016年度 (平成28年度)	2017年度 (平成29年度)	2018年度 (平成30年度)
胃がん	照葉校区	95	124	132	156	103
	東区	8,499	9,467	8,756	8,803	6,795
	福岡市	35,511	38,302	36,567	36,346	28,529
子宮頸がん	照葉校区	305	306	327	341	327
	東区	11,911	11,129	10,111	10,110	10,452
	福岡市	56,941	51,346	47,360	46,772	48,048
乳がん	照葉校区	112	128	132	108	123
	東区	5,169	5,335	4,404	4,319	4,537
	福岡市	23,819	23,448	19,547	17,993	18,980
大腸がん	照葉校区	116	116	115	132	113
	東区	8,404	9,037	7,736	7,735	7,746
	福岡市	37,962	41,009	33,559	33,373	34,094
肺がん	照葉校区	26	44	66	56	68
	東区	2,301	2,942	2,977	2,917	3,104
	福岡市	12,829	16,056	15,198	14,556	15,057

資料:福岡市保健福祉局

①校区の医療機関

No.	機関名	区分	診療科	所在地
1	医療法人ふくろう てりは心のステーション	一般診療所	内科 心療内科 精神科	香椎照葉2-3-20
2	照葉浅部クリニック	一般診療所	内科 アレルギー科 小児科 小児外科	香椎照葉2-2-7

②いきいきセンターふくおか(福岡市地域包括支援センター)

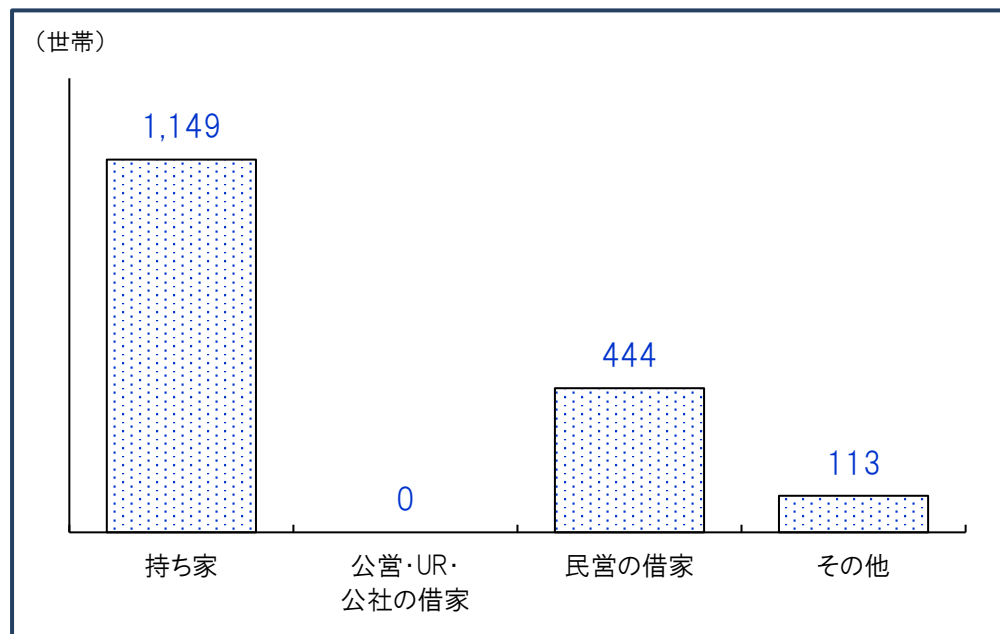
施設名	所在地(右図参照)	電話番号
いきいきセンターふくおか 東第10	香椎浜3-12-1イオンモール香椎浜2階	674-2511



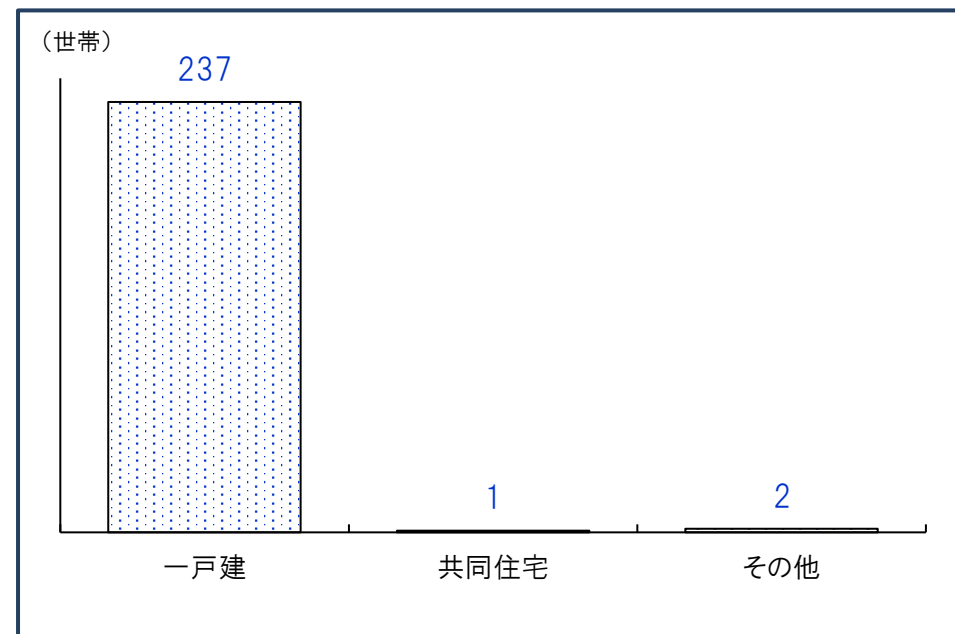
資料:①福岡市医療施設一覧(令和元年9月末現在)*歯科診療所を除く ②保健福祉局(令和元年10月1日現在)

注：旧照葉校区(照葉校区+照葉北校区の合計)の値です

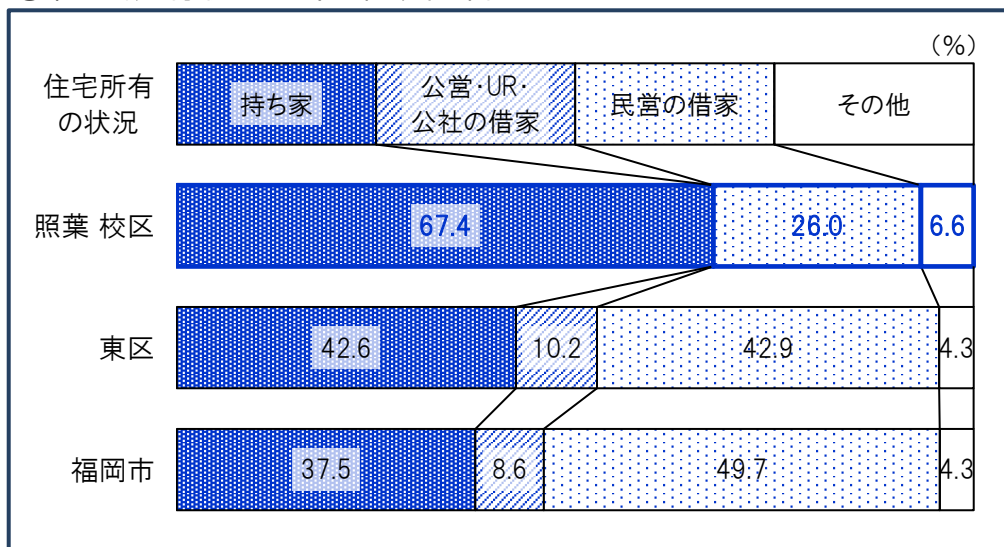
①校区の住宅所有状況別世帯数(平成27年)



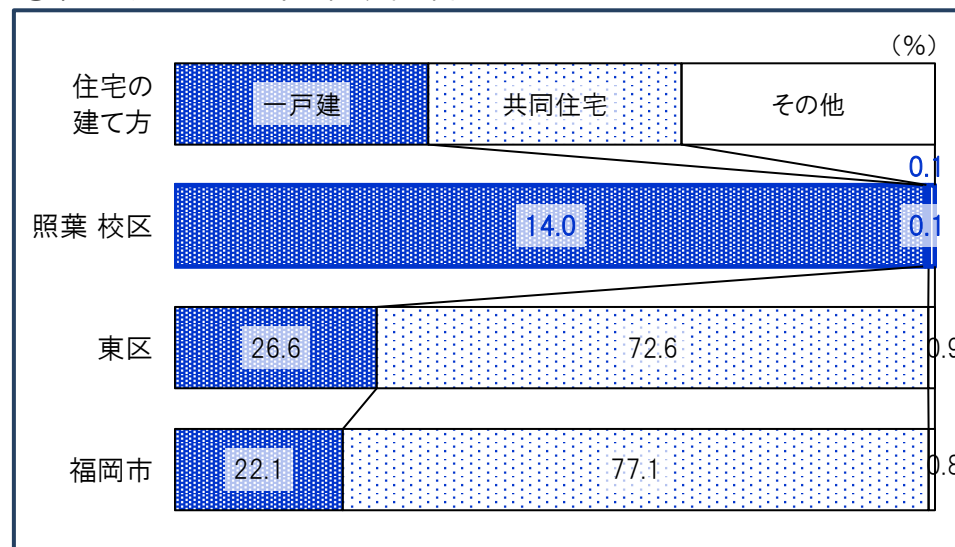
③校区の住宅建て方別世帯数(平成27年)



②住宅所有状況別世帯数割合(平成27年)



④住宅建て方別世帯数割合(平成27年)



注：旧照葉校区(照葉校区+照葉北校区の合計)の値です

①校区の産業大分類別従業者数・事業所数(平成26年)

産業分類	事業所数	従業者数(人)
農 林 漁 業	0	0
鉱業, 採石業砂利採取業	0	0
建 設 業	2	6
製 造 業	3	10
電 気 ・ ガ ス 熱 供 給 ・ 水 道 業	0	0
情 報 通 信 業	2	11
運 輸 便 業 卸 売 業 小 金 融 業 保 険 業	12	88
不 動 産 業 物 品 賃 貸 業	3	4
学 術 研 究 , 専 門 技 術 サ ー ビ ス 業	7	14
宿 泊 業 , 飲 食 サ ー ビ ス 業	4	23
生 活 関 連 サ ー ビ ス 業 娯 楽 業	2	8
教 育 , 学 習 支 援 業	7	107
医 療 , 福 祉	8	436
複 合 サ ー ビ ス	0	0
サ ー ビ ス 業 (他)	2	28
公 務	0	0

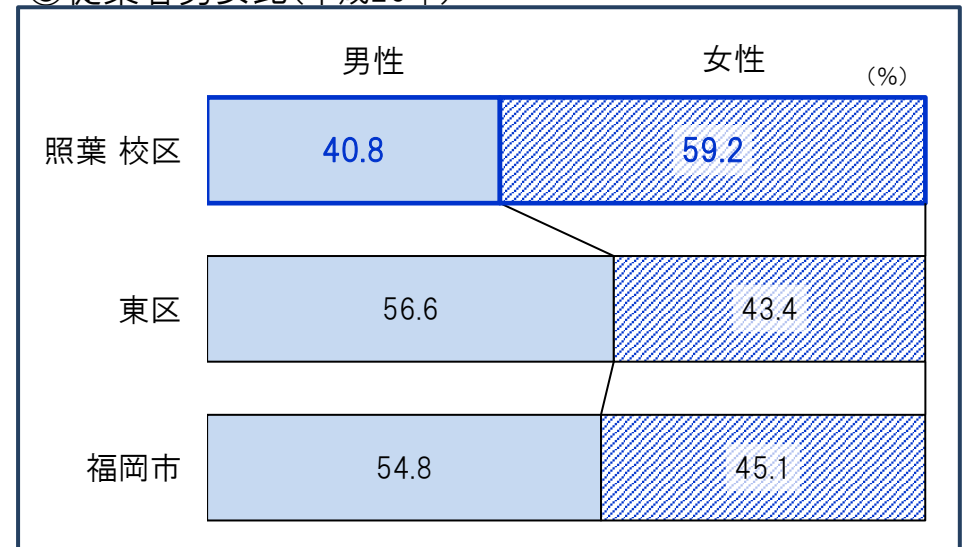
*「従業者」とは、校区在住・非在住に関わらず校区内の事業所で従業している人です。

②事業所・男女別従業者数(平成26年) (人)

	事業所 総数	従業者 総数	性別	
			男性	女性
照葉 校区	59	726	296	430
東区	9,476	125,471	70,976	54,419
福岡市	75,200	908,807	496,662	409,938

*従業者総数は性別不詳含む

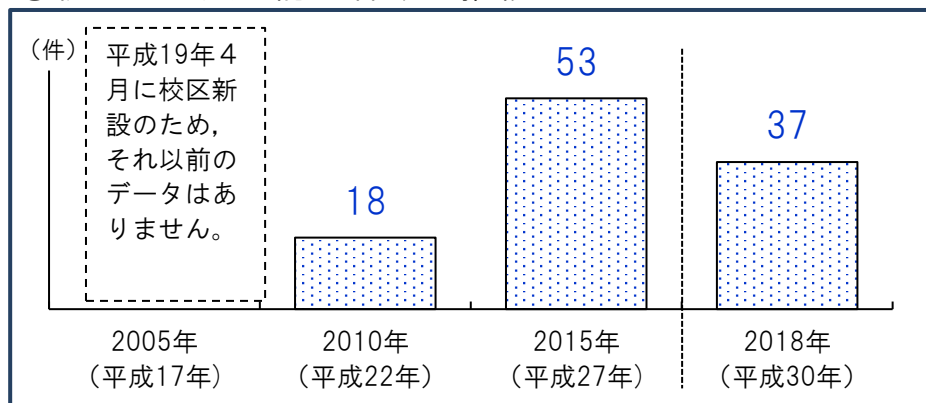
③従業者男女比(平成26年)



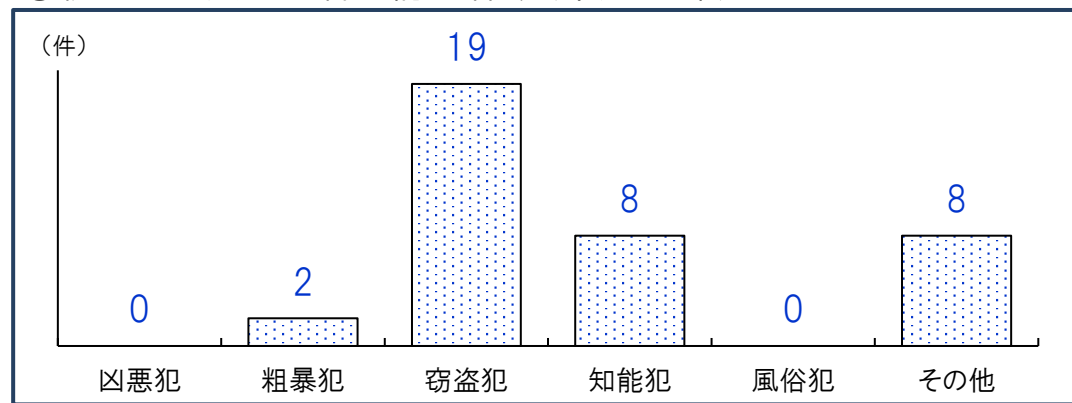
*不詳除く割合

注：旧照葉校区(照葉校区+照葉北校区の合計)の値です

①校区の刑法犯認知件数の推移



③校区の刑法犯内容別認知件数(平成30年)



②人口千人あたり刑法犯認知件数(計・推移)

(件)

	2005年 (平成17年)	2010年 (平成22年)	2015年 (平成27年)	2018年 (平成30年)
照葉 校区	-	4.8	8.1	4.1
東区	23.1	17.5	11.8	7.7
福岡市	27.6	19.6	13.4	9.7

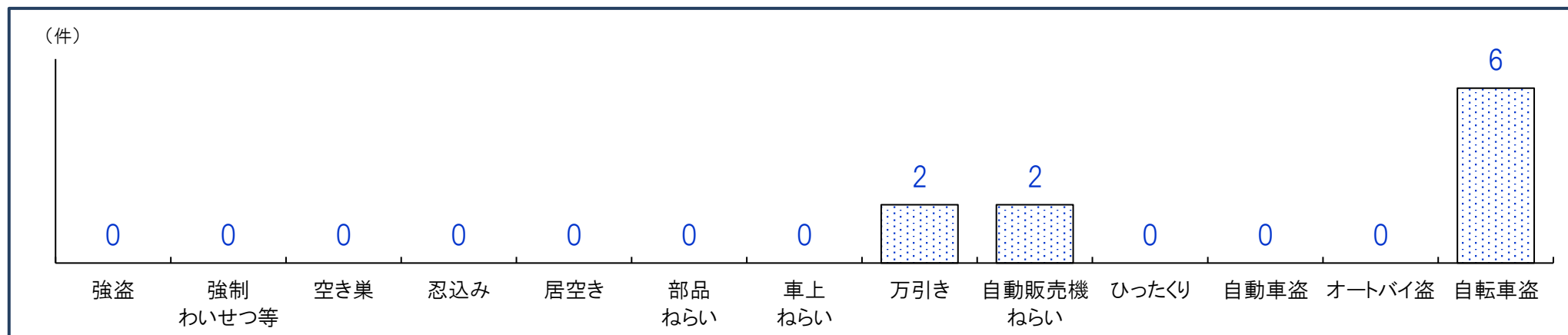
④人口千人あたり刑法犯認知件数(内容別・平成30年)

(件)

	凶悪犯	粗暴犯	窃盗犯	知能犯	風俗犯	その他
照葉 校区	0.00	0.22	2.10	0.88	0.00	0.88
東区	0.06	0.58	5.25	0.56	0.11	1.17
福岡市	0.05	0.75	7.07	0.37	0.17	1.29

*凶悪犯…殺人・強盗・放火・強姦、粗暴犯…暴行・脅迫・恐喝等、窃盗犯…空き巣・自転車盗・車上ねらい等、知能犯…詐欺・横領・通貨偽造等、風俗犯…賭博・強制わいせつ・公然わいせつ等、その他…占有離脱物横領・器物損壊等

⑤校区内罪種別件数(平成30年※県警による重点対象罪種)



重点対象罪種…県下で特に発生件数が多く、市民の体感治安に大きく影響する街頭犯罪を中心とした罪種

資料：福岡県警、校区人口…住民基本台帳(各年9月末時点登録人口)

照葉 校区 自治協議会

事務局・照葉公民館内

香椎照葉2-2-12

電話:092-674-3101

構成団体

1	照葉まちづくり協会
2	青少年育成連合会
3	体育振興協議会
4	防犯・交通安全協会
5	男女共同参画協議会
6	献血推進協力会
7	自主防災会
8	環境推進会
9	照葉シニアクラブ
10	民生・児童委員
11	スポーツ推進委員
12	照葉小中学校PTA
13	照葉のまち子ども会
14	インフィニガーデン子ども会



①自治協議会の主要行事

時期	行事	時期	行事
10月	校区秋祭り	11月	地区文化祭
11月	校区音楽祭	1月	校区マラソン大会

②自治協議会の事業内容

事業項目	事業内容
安全・安心	防災訓練, 夏休み防犯パトロール, 放生会パトロール, 秋まつりパトロール
子ども	校区音楽祭
環境	環境美化, 地域一斉清掃 ゴミ減量・リサイクル推進, 古紙回収
スポーツ	グラウンドゴルフ大会, 地区運動会, マラソン大会
男女共同参画	慶朗会, 人権研修会

③校区の子育て交流サロン・育児サークル等

名称	活動日時	場所
チューリップクラブ(特別な支援を必要とする子と親のための子育て交流サロン)(東区全体)	第2・4木曜日 10:30~12:30	東障がい者フレンドホーム

④校区の地域カフェ

名称	活動日時	場所
気ままにティータイム	毎月第1水曜 14:00~16:00	アイランドタワー集会所

公民館

照葉 公民館	所在地： 香椎照葉2-2-12	電話：092-674-3101	FAX：092-674-3102
	公民館情報： http://gakushu.city.fukuoka.lg.jp/center/detail.php?id=320		ブログ： http://terihako.blogspot.jp/

公民館情報



①校区の公共施設・学校等

No.	名称	所在地
1	照葉小学校	香椎照葉2-2-1
2	照葉中学校	香椎照葉2-2-1
3	アイランドシティコスモス保育園	香椎照葉2-2-11
4	第2アイランドシティコスモス保育園	香椎照葉2-2-10
5	香椎照葉幼稚園	香椎照葉2-2-8

②校区の公園

No.	名称	種別・面積	所在地
1	香椎照葉3号公園	幼児・516㎡	香椎照葉2-24-95
2	香椎照葉中公園	街区・2029㎡	香椎照葉2-24-166
3	香椎照葉東公園	街区・4368㎡	香椎照葉2-24-28, 24-30
4	香椎照葉東公園	幼児・368㎡	香椎照葉1-24-35
5	香椎照葉2号公園	幼児・373㎡	香椎照葉1-24-112
6	香椎照葉4号公園	幼児・531㎡	香椎照葉2-24-29
7	香椎照葉1号公園	緑道・2254㎡	香椎照葉1-24-153
8	香椎照葉2号公園	緑道・2704㎡	香椎照葉2-24-165

校区内避難所等			浸水	土砂	高潮	地震	津波
12	照葉小・中学校 香椎照葉2-2-1 681-1310	収容 地区	○	○	×	○	○
35	照葉公民館・老人いこいの家 香椎照葉2-2-12 674-3101	一時	○	○	×	○	○
11	照葉の森公園 香椎照葉1	地区	○	○	×	○	○
10	香椎照葉東公園 香椎照葉2	地区	○	○	×	○	○

避難所の記号(災害種別毎の避難場所の指定)

- :使用可
- ②:2階以上使用可
- ×:使用不可

※照葉北小学校の新設に伴い⑩は2019(平成31)年4月より照葉北

凡例

1	収容避難所:100人以上収容できる施設	収容
1	一時避難所:50人以上収容できる施設	一時
1	地区避難場所:学校グラウンド・公園等	地区
1	市主要行政機関	行政
1	警察・交番・駐在所	交番
①	消防署(出張所)	消防
①	救急告示又は官公立等主要病院	病院
1	溜池危険想定箇所	溜池
1	がけ崩れ危険想定箇所	がけ
1	湾岸危険想定箇所	湾岸

