

千早西校区 データ集



目

校区の概要

- 1 校区の概要・位置 ----- (1)

人口・世帯数

- 2 人口・世帯数 ----- (2)
- 3 人口の構成 ----- (3)
- 4 高齢者・6歳未満の子どものいる世帯 ----- (4)
- 5 小学校児童数の推移 ----- (5)
- 6 労働力人口 ----- (6)
- 7 転出・転入者の状況 ----- (7)

福祉と健康

- 8 出生数と出生率 ----- (8)
- 9 死亡数と死亡率 ----- (9)
- 10 健(検)診受診状況 ----- (10)
- 11 医療・福祉施設等 ----- (11)

次

その他のデータ

- 12 住宅の所有・種類 ----- (12)
- 13 事業所・従業者数 ----- (13)
- 14 犯罪発生件数 ----- (14)

地域の団体と活動

- 15 自治協議会の関連団体 ----- (15)
- 16 自治協議会活動・その他校区内活動 ----- (16)

施設等の位置・マップ

- 17 施設・公園・文化財等 ----- (17)
- 18 防災マップ ----- (18)

千早西 校区の概要

千早公園周辺の町並み



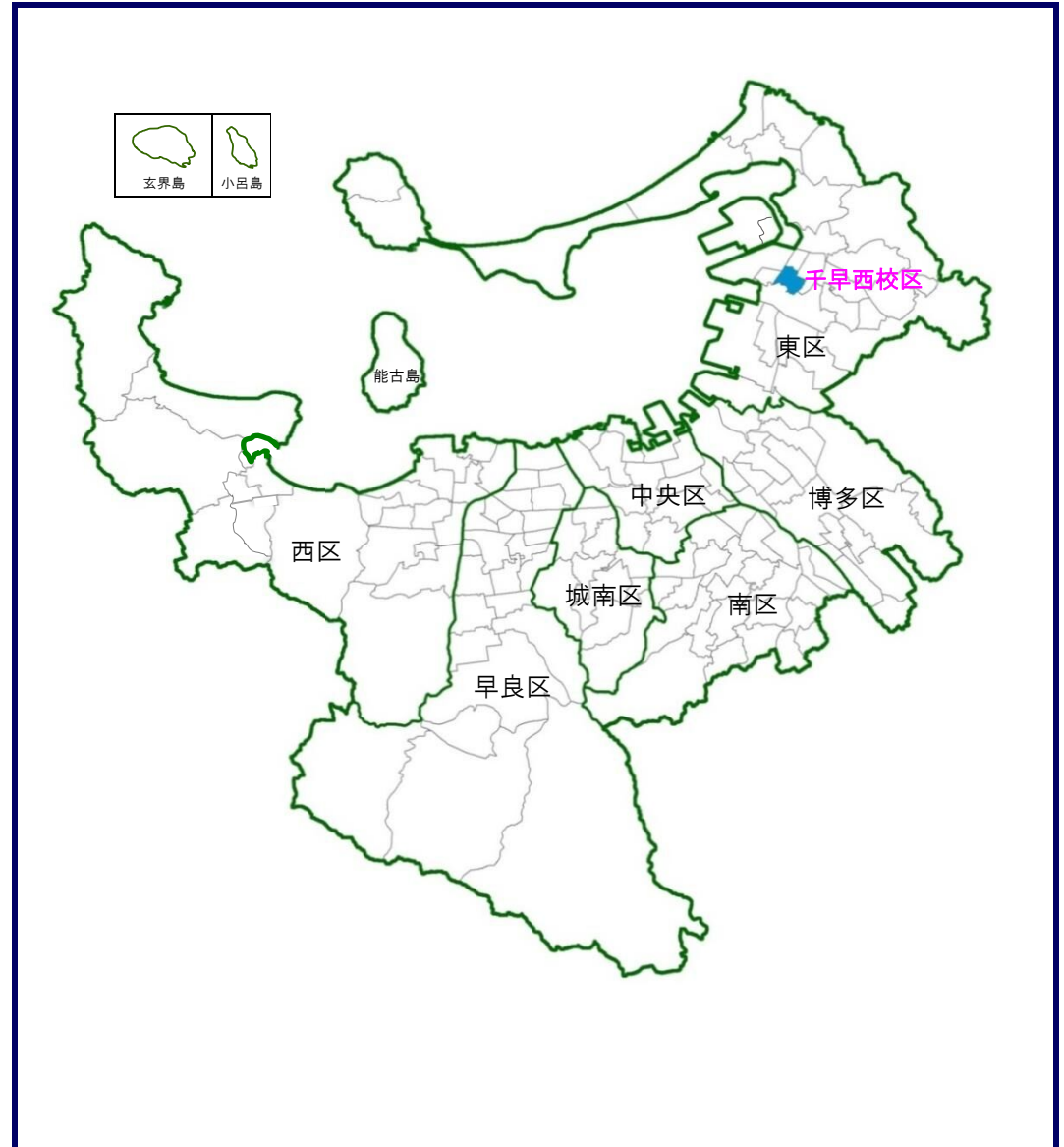
千早西校区は、昭和62年に千早校区から分離して誕生した校区です。その後、中高層住宅の建設が進んだことにより人口が増加したため、平成4年に香陵校区が分離しています。

校区の東側には国道3号、西側には都市高速道路が整備され、広域幹線道路に挟まれた校区です。南北の幹線道路沿線以外、ほとんどの地域が第一種中高層住宅地専用地域に指定されています。

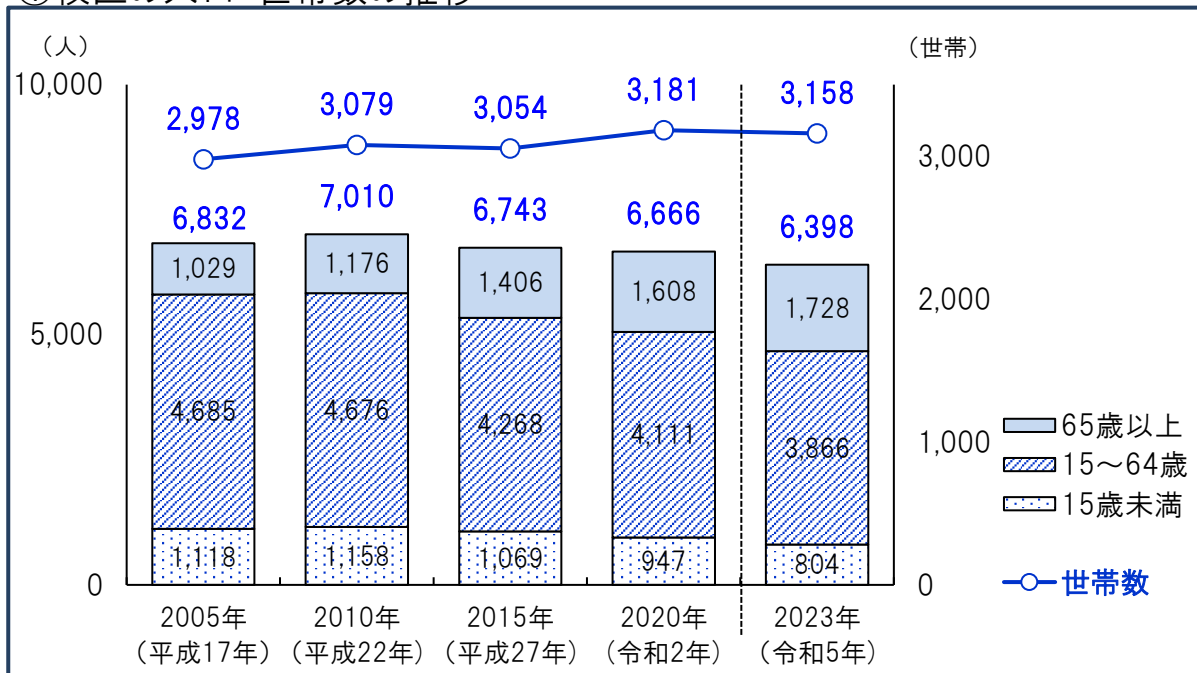
周辺の香椎副都心土地区画整理事業が進められるなか、当校区においても集合住宅や商業施設の建設が進められました。

スーパーマーケットや医療機関が充実し、コンパクトで利便性の高い校区です。


千早西 校区の位置



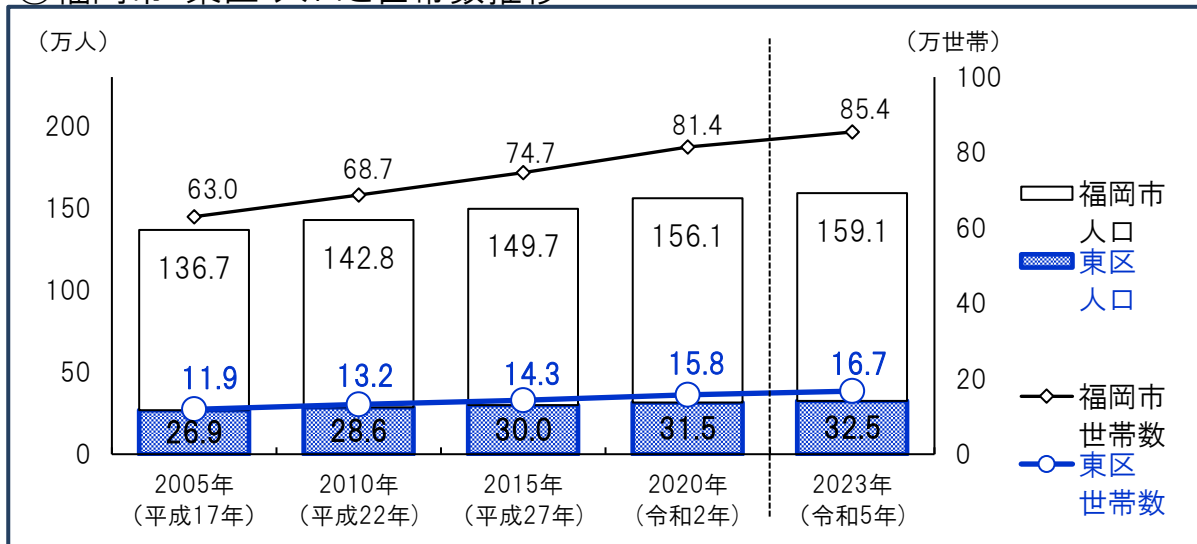
①校区の人口・世帯数の推移



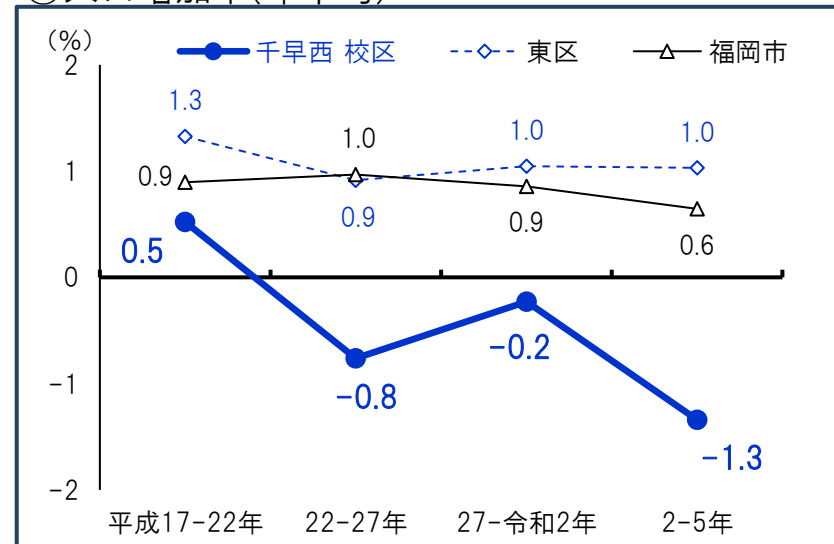
③年代別人口割合(令和5年)



②福岡市・東区 人口と世帯数推移




④人口増加率(年平均)

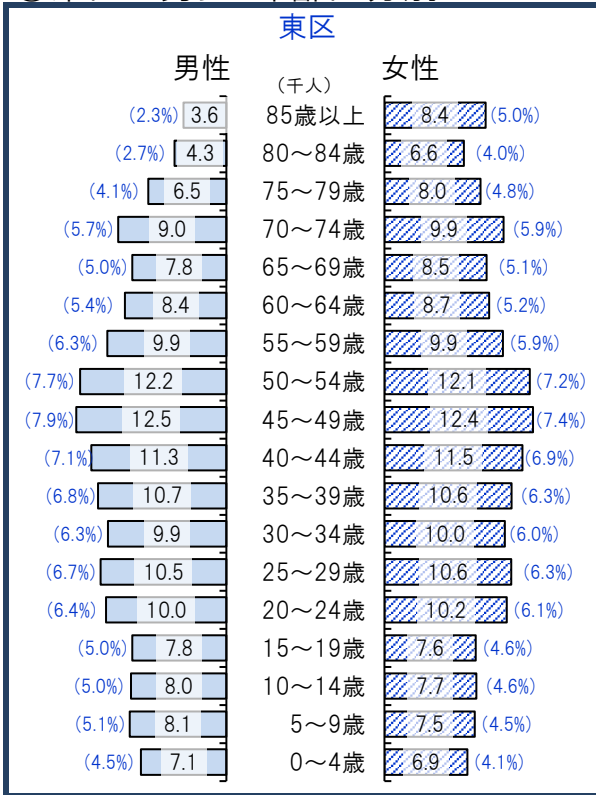


資料:福岡市住民基本台帳(各年9月末時点・校区は日本人のみ・平成27年以降の市・区は外国人含む)*住民票未登録者を含まないため国勢調査人口より少ない値となっています。

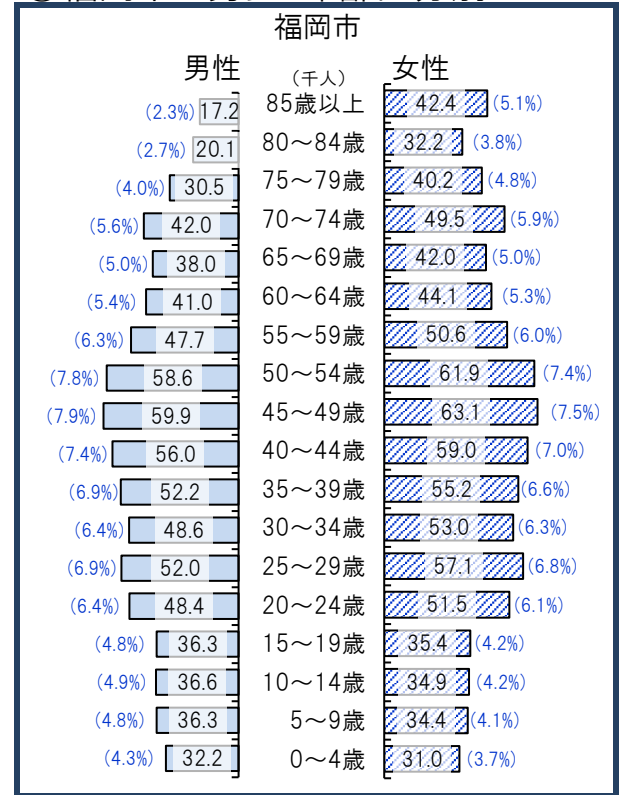
①校区の男女・年齢区分別人口(令和5年)



②東区の男女・年齢区分別人口



③福岡市の男女・年齢区分別人口



④高齢化の状況

65歳以上人口割合(%)	
千早西 校区	27.0
東 区	22.4
福 岡 市	22.3
75歳以上人口割合(%)	
千早西 校区	13.5
東 区	11.5
福 岡 市	11.5

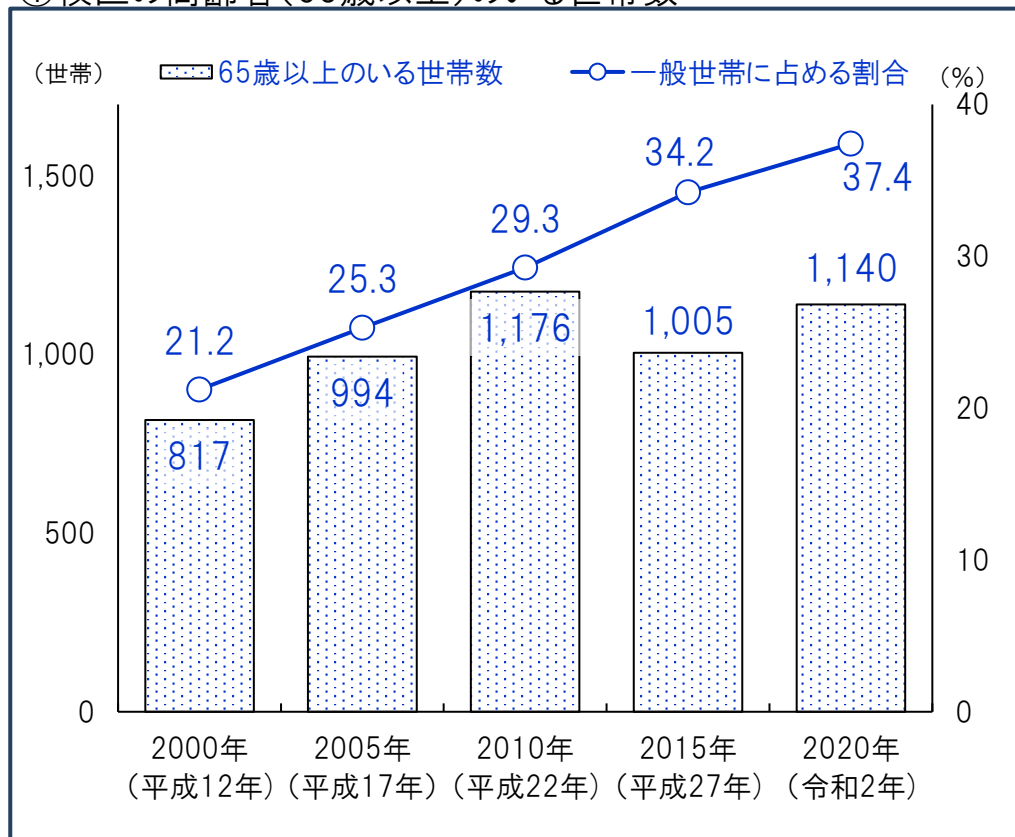
⑤人口男女比

	男性 (%)	女性 (%)
千早西 校区	47.0	53.0
東 区	48.5	51.5
福 岡 市	47.4	52.6

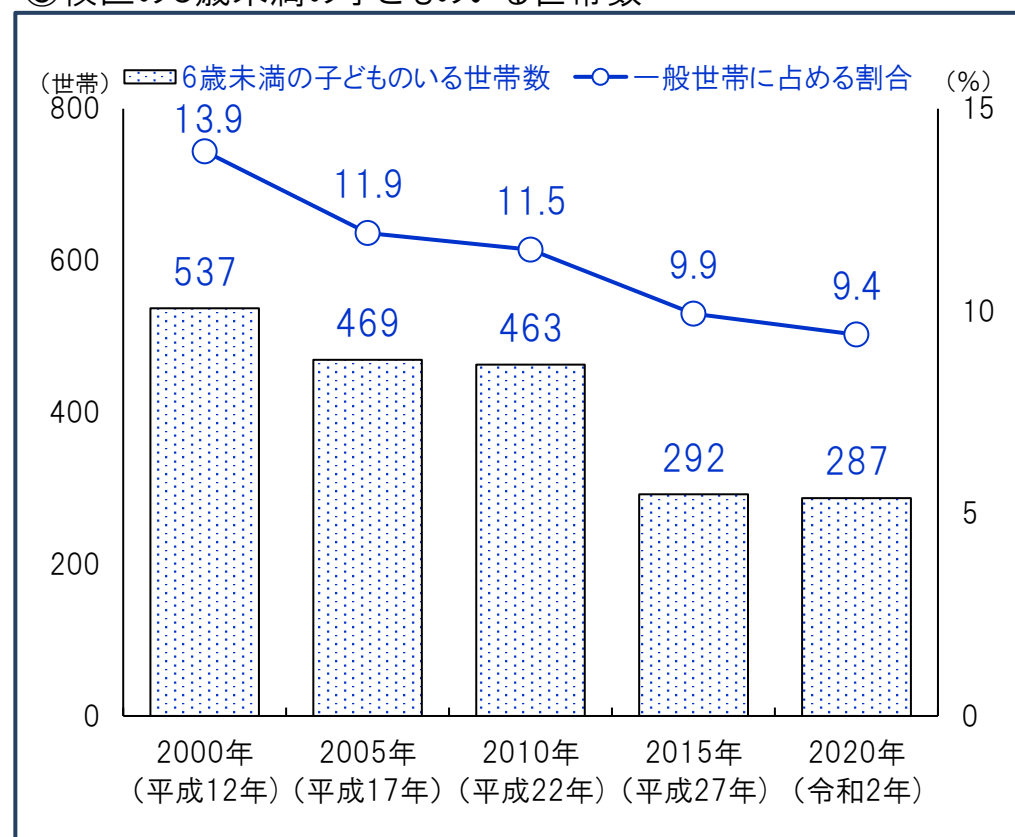
()内は割合

資料:福岡市住民基本台帳(9月末時点・校区は日本人のみ)

①校区的高齢者(65歳以上)のいる世帯数



③校区的6歳未満の子どものいる世帯数



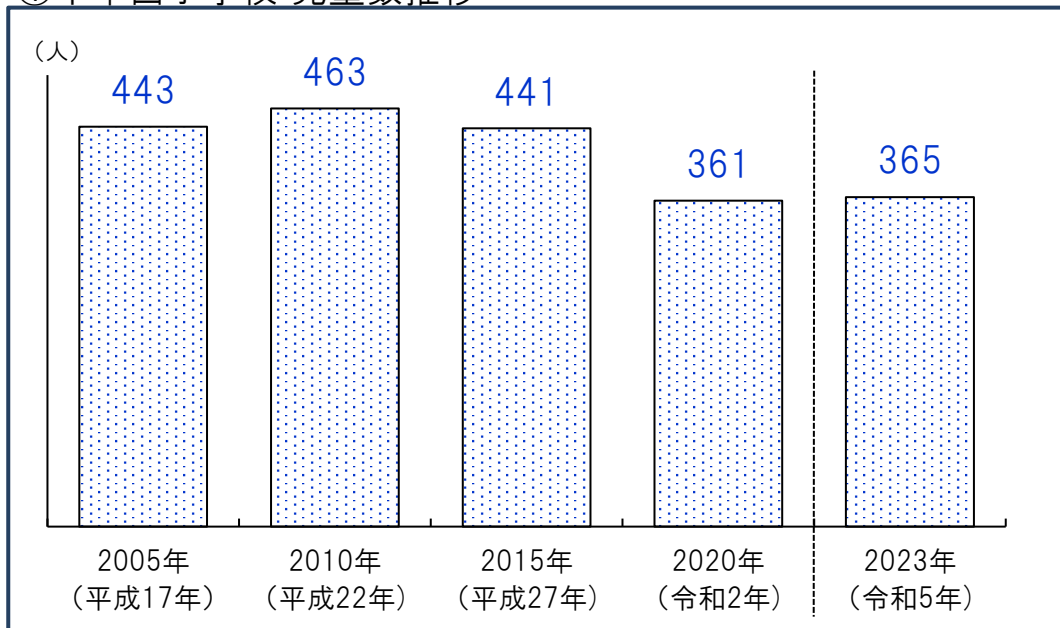
②高齢者(65歳以上)のいる世帯割合(2020年)

	65歳以上のいる世帯総数	65歳以上のみの世帯	ともに65歳以上夫婦のみ世帯	65歳以上1人暮らし世帯
千早西 校区	37.4%	24.9%	9.2%	14.8%
東区	29.0%	18.3%	7.6%	10.1%
福岡市	26.9%	17.2%	6.7%	9.8%

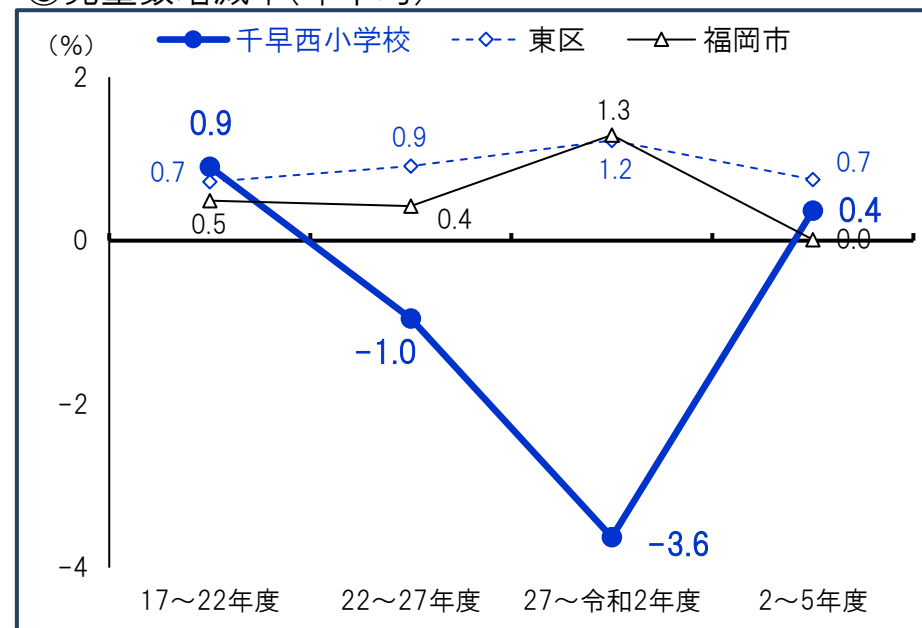
④6歳未満の子どものいる世帯割合推移

	2000年 (平成12年)	2005年 (平成17年)	2010年 (平成22年)	2015年 (平成27年)	2020年 (令和2年)
千早西 校区	13.9%	11.9%	11.5%	9.9%	9.4%
東区	10.5%	10.1%	9.8%	9.6%	8.6%
福岡市	9.7%	9.2%	8.5%	8.3%	7.5%

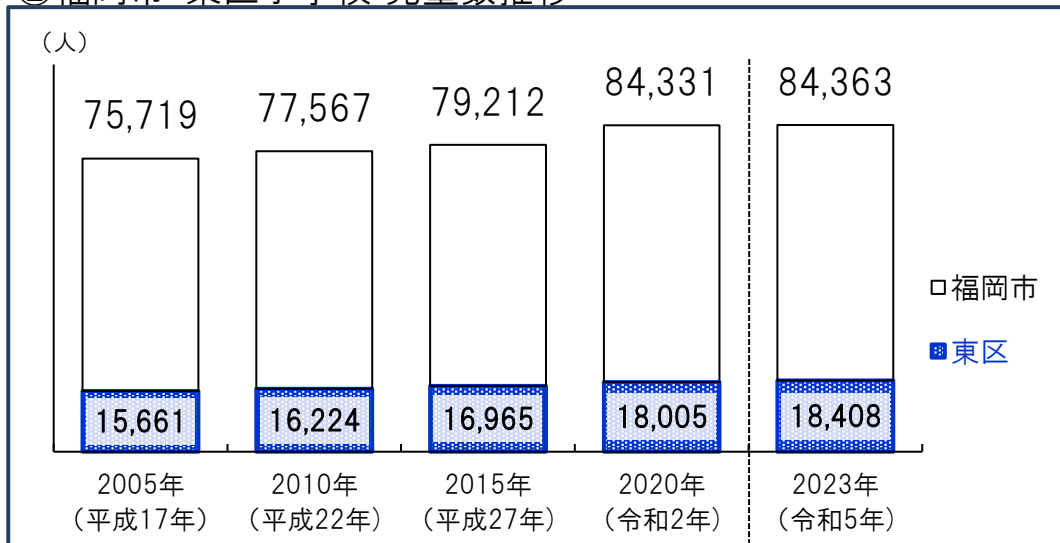
①千早西小学校 児童数推移



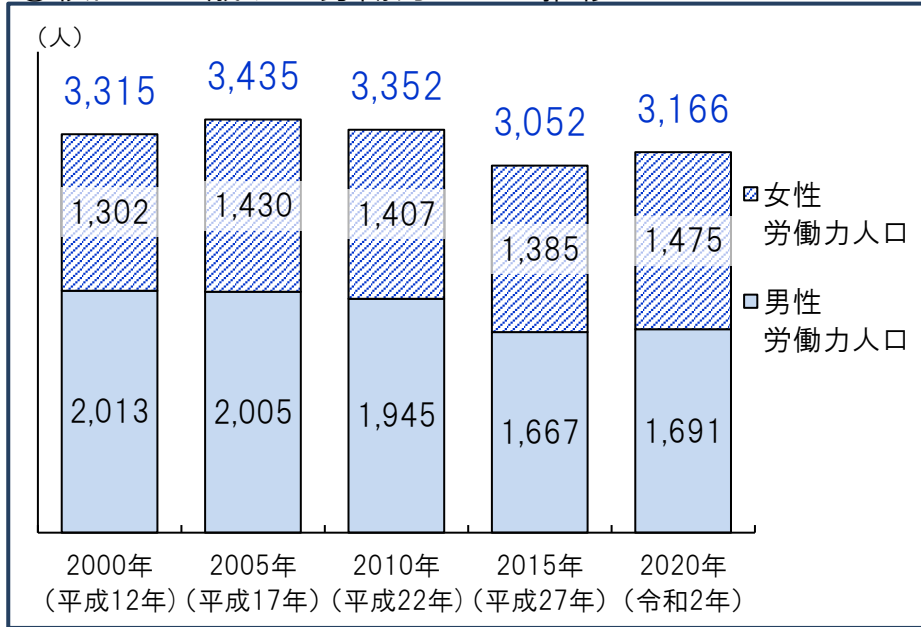
③児童数増減率(年平均)



②福岡市・東区小学校 児童数推移

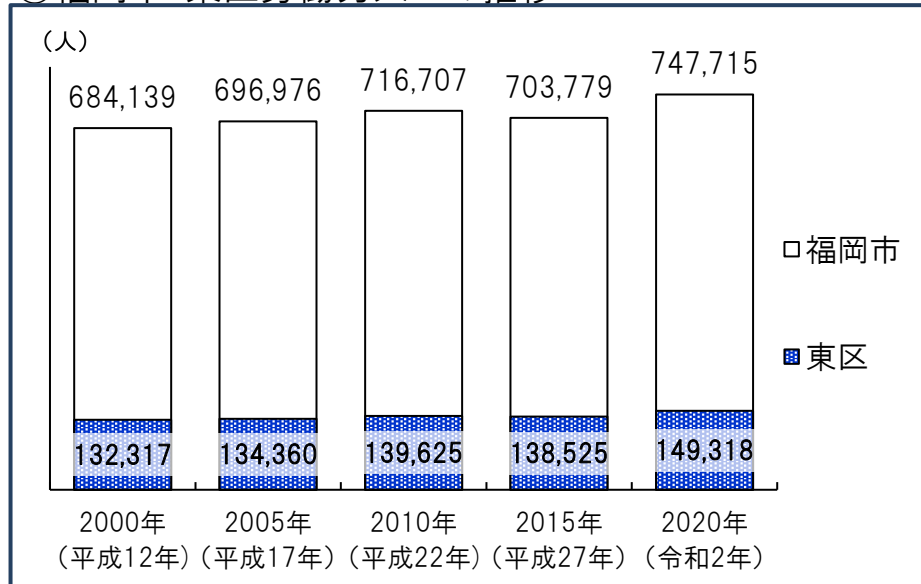


①校区の15歳以上労働力人口の推移



*労働力人口…15歳以上の人口のうち、就業者(休業者を含む)と求職中の失業者の合計

②福岡市・東区労働力人口の推移

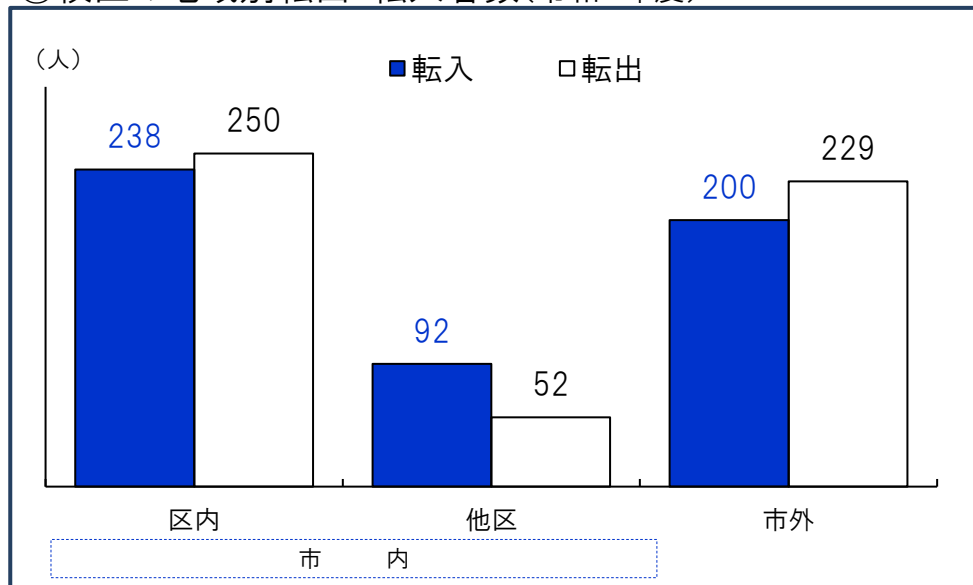


③15歳以上労働力人口と労働力率(令和2年)


	15歳以上人口(人)	労働力人口(人)	労働力率(%)
千早西 校区	5,596	3,166	63.2
男性	2,571	1,691	74.0
女性	3,025	1,475	54.1
東区	268,003	149,318	64.6
男性	128,295	79,642	73.6
女性	139,708	69,676	56.6
福岡市	1,329,228	747,715	65.5
男性	616,015	386,824	74.4
女性	713,213	360,891	58.0

労働力率…15歳以上人口に占める「労働力人口」の割合
*労働力状態「不詳」を除いた割合

①校区の地域別転出・転入者数(令和4年度)



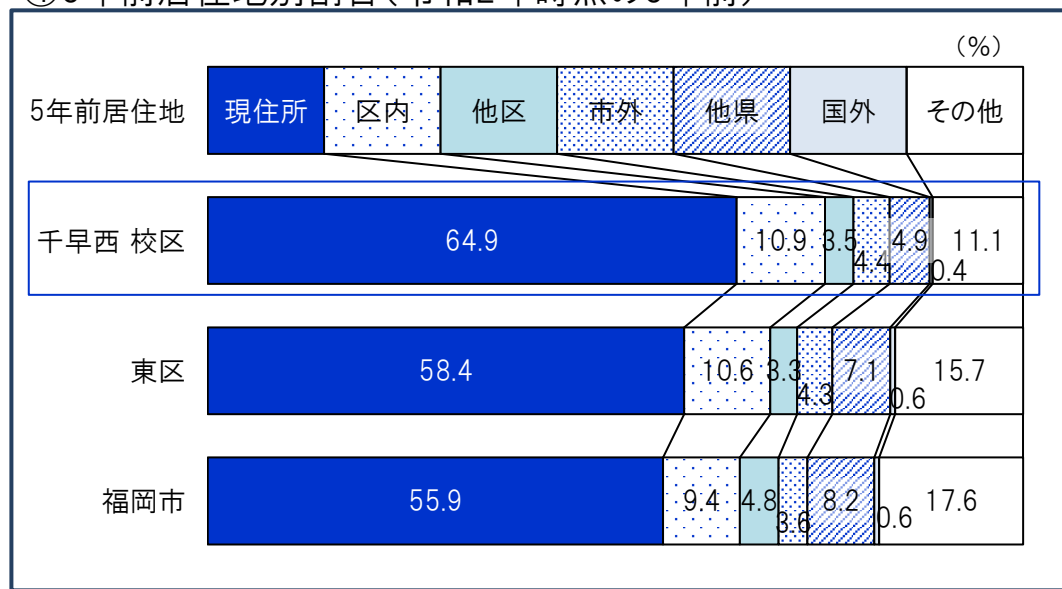
③校區居住者の5年前の居住地(令和2年時点の5年前)



②転入者数合計と割合(令和4年度)

	転入者計		転入者内訳(%)		
	(人)	人口比	区内	他区	市外
千早西 校区	530	8.3%	44.9	17.4	37.7
うち市外	200	3.1%			
東区	36,913	11.5%	37.7	15.1	47.2
うち市外	17,422	5.4%			
福岡市	188,909	12.0%	31.3	20.9	47.8
うち市外	90,283	5.7%			

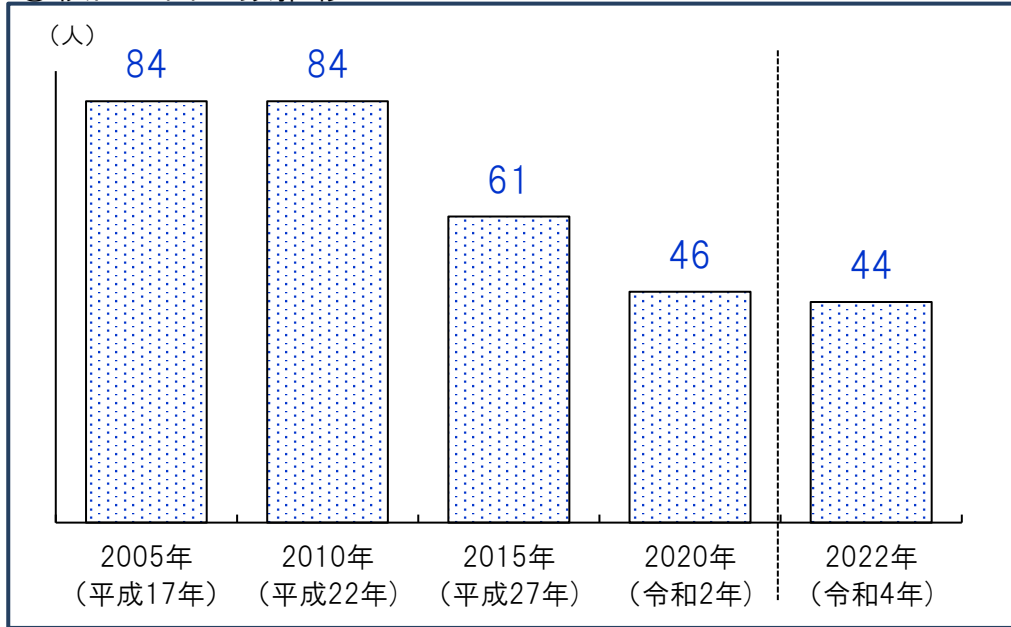
④5年前居住地別割合(令和2年時点の5年前)



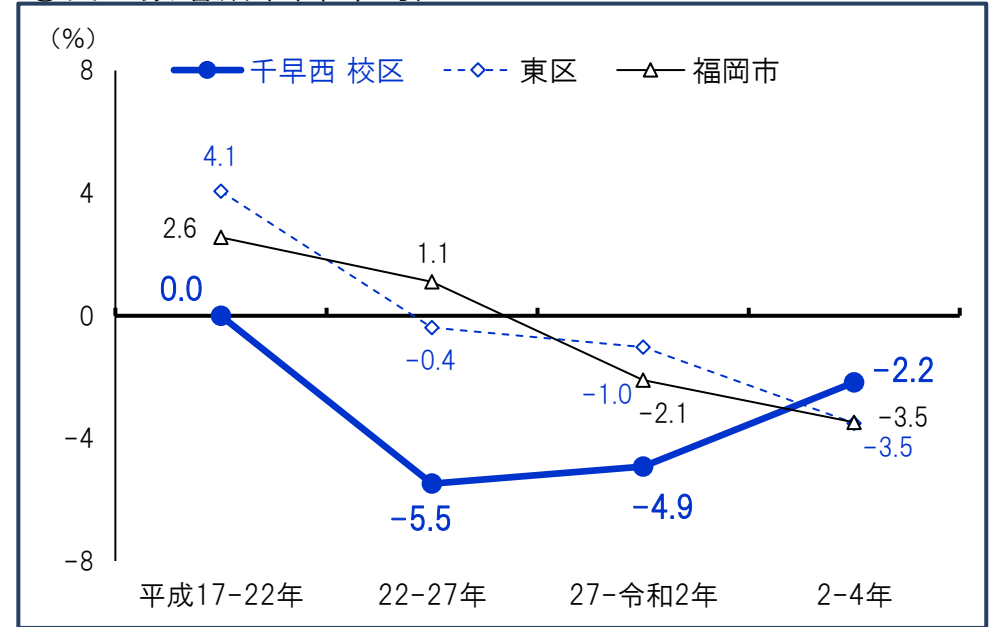
*5年前居住地「その他」は5年内出生者、不詳等

資料:①②福岡市住民基本台帳、③④国勢調査(総務省)

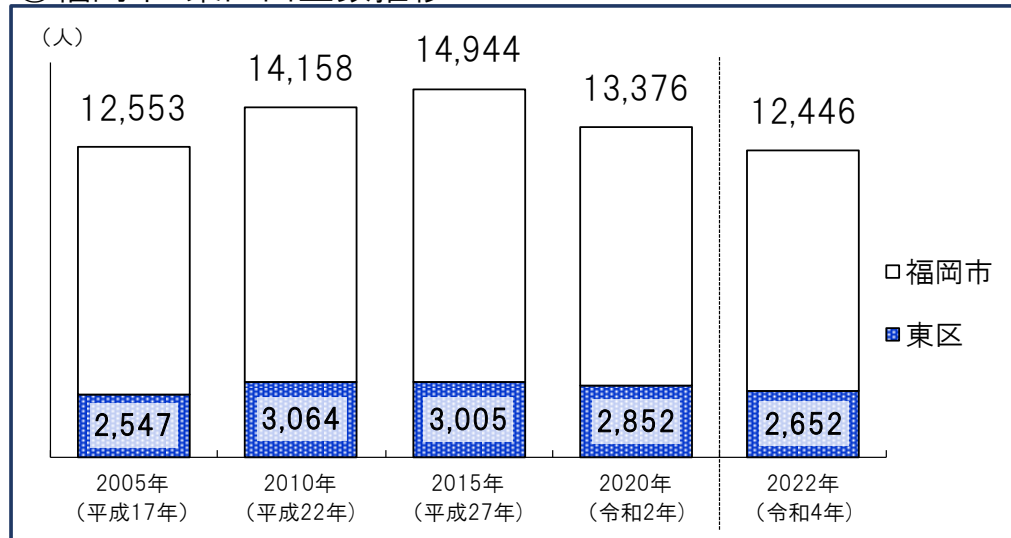
①校区の出生数推移



③出生数増減率(年平均)



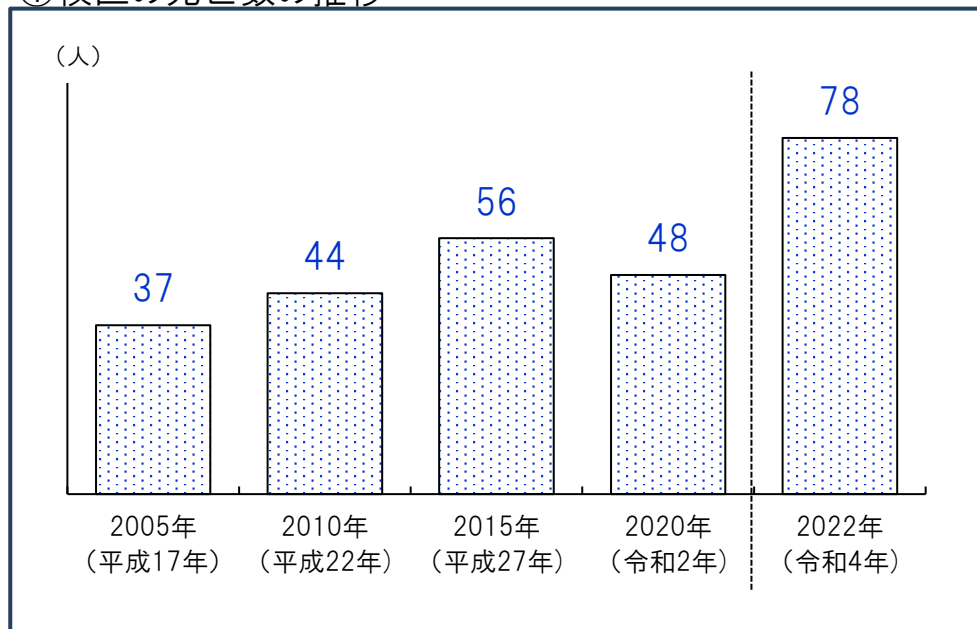
②福岡市・東区出生数推移



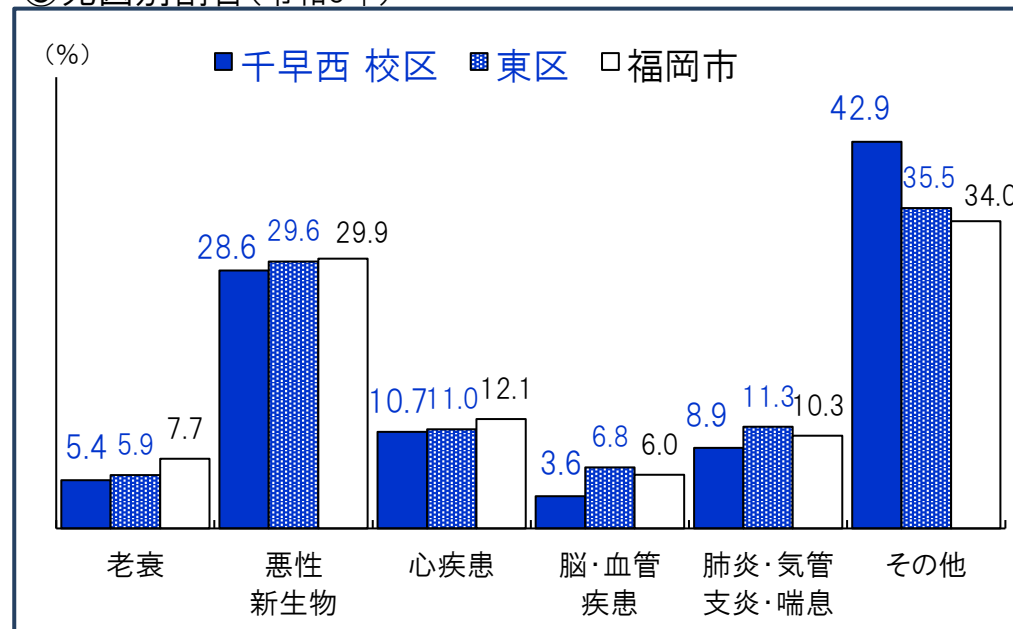
④人口千人あたり出生数の推移

	2005年 (平成17年)	2010年 (平成22年)	2015年 (平成27年)	2020年 (令和2年)	2022年 (令和4年)
千早西 校区人口千人あたり出生数	12.3	12.0	9.0	6.9	6.9
東区人口千人あたり出生数	9.7	10.7	10.0	9.0	8.2
福岡市人口千人あたり出生数	9.3	9.9	10.1	8.6	7.9

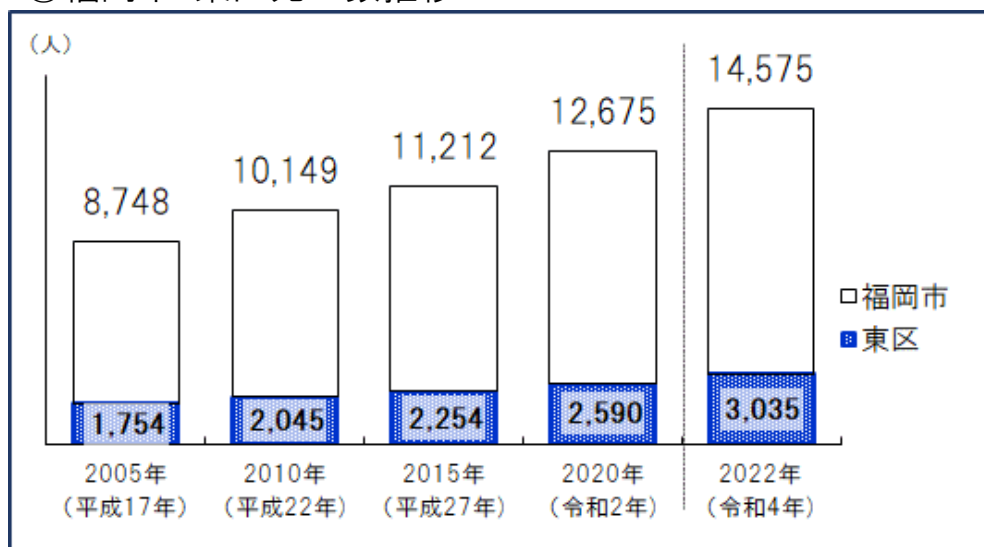
①校区の死亡数の推移



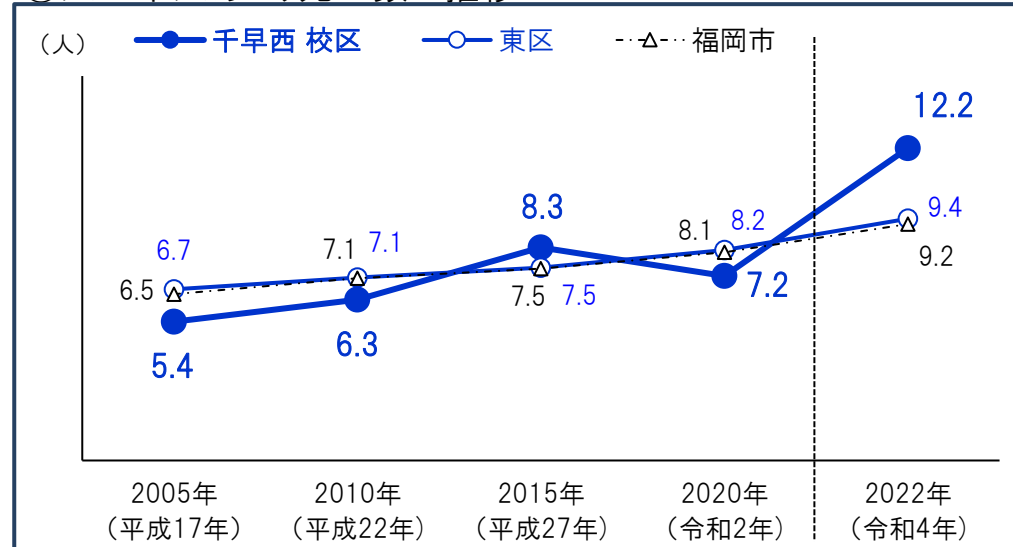
③死因別割合(令和3年)



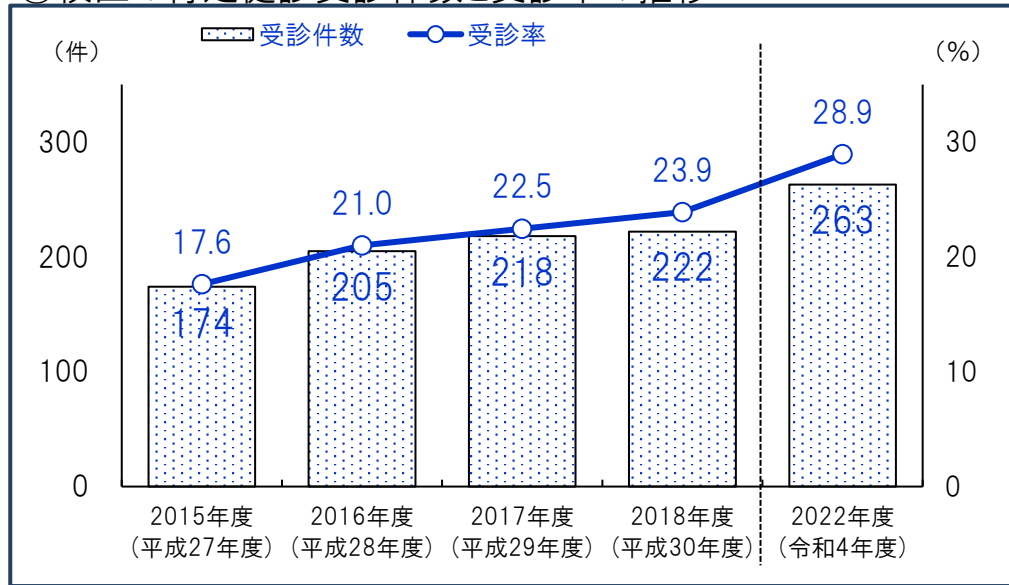
②福岡市・東区死亡数推移



④人口千人あたり死亡数の推移



①校区の特定健診受診件数と受診率の推移



受診件数は実績ベース

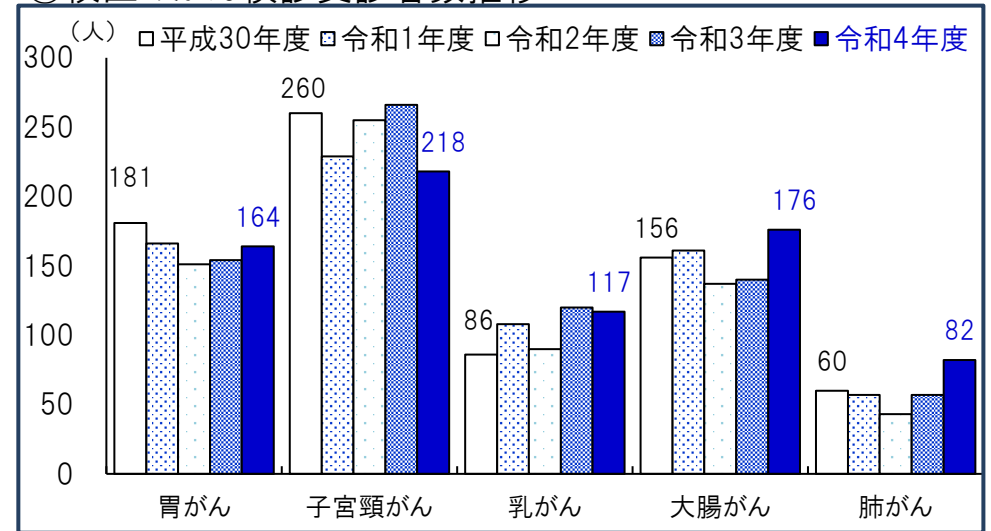
(人・件・%)

②特定健診受診状況

		2015年度 (平成27年度)	2016年度 (平成28年度)	2017年度 (平成29年度)	2018年度 (平成30年度)	2022年度 (令和4年度)
千早西校区	対象者数	988	976	971	929	909
	受診件数	174	205	218	222	263
	受診率	17.6	21.0	22.5	23.9	28.9
東区	対象者数	43,594	42,916	41,709	40,093	39,715
	受診件数	8,967	9,634	10,530	11,013	10,823
	受診率	20.6	22.4	25.2	27.5	27.3
福岡市	対象者数	229,392	226,046	220,181	211,508	208,704
	受診件数	47,700	49,830	54,276	56,553	55,804
	受診率	20.8	22.0	24.7	26.7	26.7

*特定健診…メタボリックシンドロームに着目した生活習慣病予防のための健康診査で、その該当者及び予備群を減少させることを目的としています。対象…福岡市国民健康保険に加入している40歳～74歳の方。

③校区のがん検診受診者数推移



④がん検診受診者数

(人)

		2018年度 (平成30年度)	2019年度 (令和1年度)	2020年度 (令和2年度)	2021年度 (令和3年度)	2022年度 (令和4年度)
胃がん	千早西校区	181	166	151	154	164
	東区	6,795	5,854	5,643	6,193	6,609
	福岡市	28,529	24,713	23,318	25,076	27,254
子宮頸がん	千早西校区	260	229	255	266	218
	東区	10,452	10,666	10,699	12,029	11,217
	福岡市	48,048	49,504	47,894	55,642	51,752
乳がん	千早西校区	86	108	90	120	117
	東区	4,537	4,562	3,949	4,988	5,025
	福岡市	18,980	19,396	16,358	21,291	21,219
大腸がん	千早西校区	156	161	137	140	176
	東区	7,746	7,700	6,870	8,135	8,707
	福岡市	34,094	34,120	30,609	36,379	38,137
肺がん	千早西校区	60	57	43	57	82
	東区	3,104	2,887	2,298	2,926	3,504
	福岡市	15,057	14,759	10,850	14,322	16,417

資料：福岡市保健福祉局

①校区の医療機関

No.	機関名	区分	診療科	所在地
1	国家公務員共済組合連合会千早病院	病院	内科 リウマチ科 外科 整形外科 眼科 リハビリテーション科 放射線科 皮膚科 麻酔科 循環器内科 消化器内科 呼吸器内科	千早2-30-1
2	医療法人福香会おくだクリニック	一般診療所	内科 リウマチ科 整形外科 リハビリテーション科 漢方内科	千早2-4-18
3	千早腎・泌尿器科クリニック	一般診療所	泌尿器科 腎臓内科	千早2-28-34 リンブラン1階B
4	たかはら皮ふ科	一般診療所	皮膚科	千早2-1-1 東海住宅ビル3F
5	なかむら眼科	一般診療所	眼科	千早1-8-10
6	千鳥橋病院附属城浜診療所	一般診療所	内科 呼吸器科 循環器科 小児科 リハビリテーション科 神経内科 胃腸科	千早1-6-8
7	医療法人宮近整形外科医院	一般診療所	リウマチ科 整形外科 リハビリテーション科	千早1-6-11
8	九大仏青クリニック	一般診療所	内科 消化器科	千早1-5-13
9	地域密着型特別養護老人ホーム フレンドピーチちはや医務室	一般診療所	内科	千早1-17-16

②校区の福祉施設等

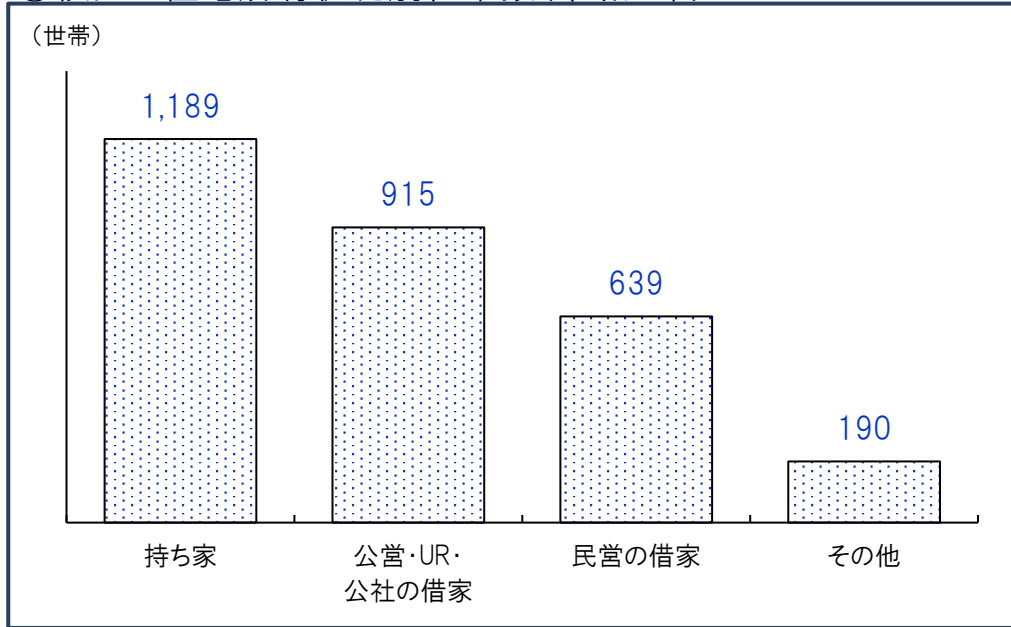
No.	施設名	種別	所在地
1	地域密着型特別養護老人ホーム フレンドピーチちはや	地域密着型特別養護老人ホーム	千早1-17-16
2	テポーレ千早	住宅型有料老人ホーム	千早2-3-28
3	ちはやふる和	サービス付き高齢者向け住宅	千早2-21-7
4	居宅介護事業所ケアステーションBelief	障がい福祉サービス事業所	千早1-29-12-101
5	短期入所施設ひまわり	障がい福祉サービス事業所	千早1-6-11
6	ソライエ	障がい福祉サービス事業所	千早2-16-32
7	なごみ相談支援サービス	障がい福祉サービス事業所	千早2-21-11

③いきいきセンターふくおか(福岡市地域包括支援センター)

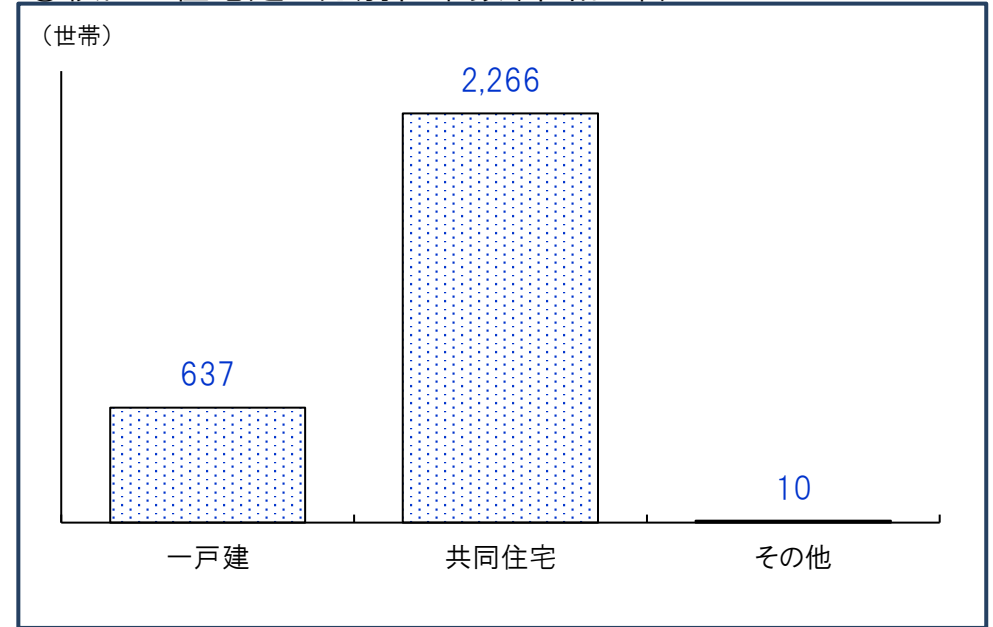
施設名	所在地(右図参照)	電話番号
いきいきセンターふくおか 東第4	千早4-93-2 西鉄千早駅高架下	663-5711



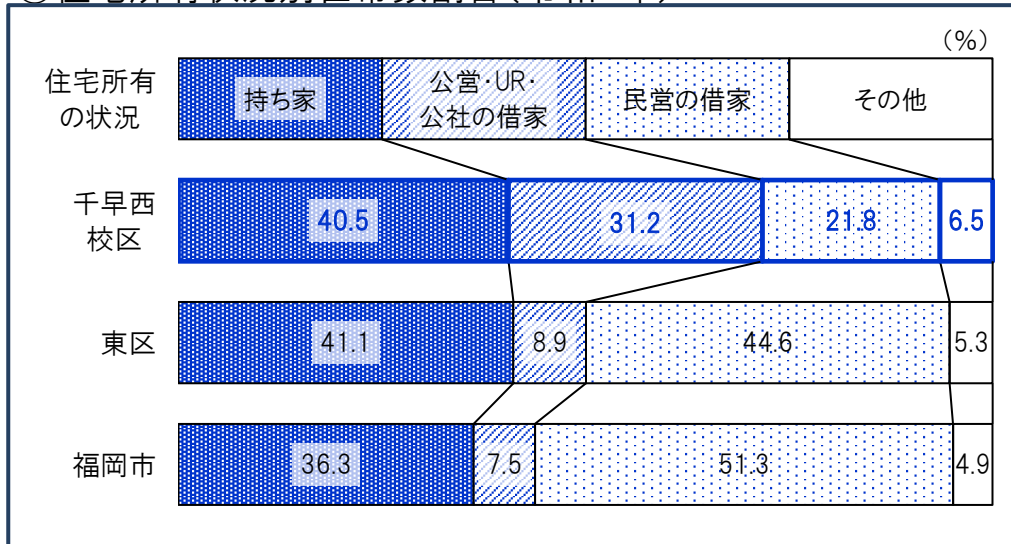
①校区の住宅所有状況別世帯数(令和2年)



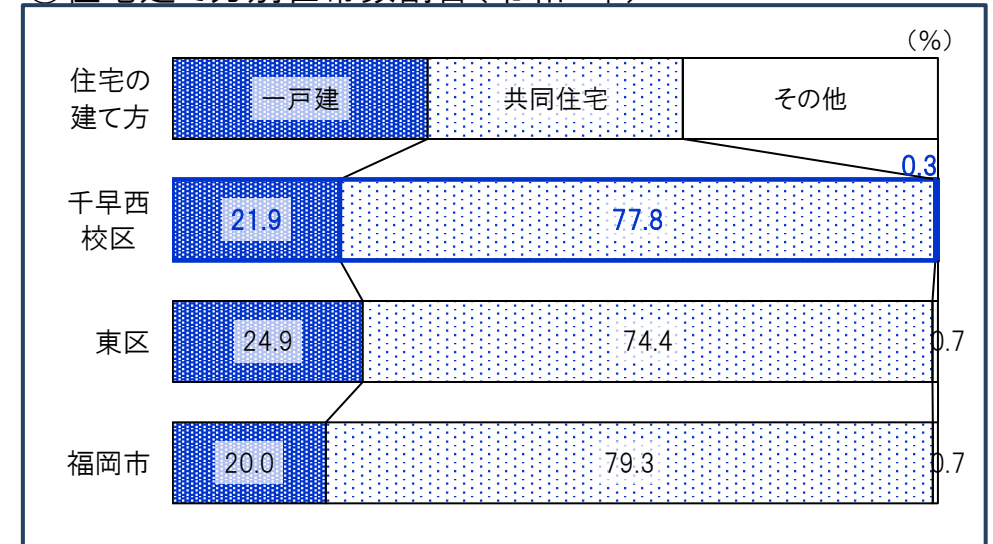
③校区の住宅建て方別世帯数(令和2年)



②住宅所有状況別世帯数割合(令和2年)



④住宅建て方別世帯数割合(令和2年)



①校区の産業大分類別従業者数・事業所数(令和3年)

産業分類	事業所数	従業者数(人)
農 林 漁 業	0	0
鉱業, 採石業砂利採取業	0	0
建 設 業	9	162
製 造 業	1	2
電 気 ・ ガ ス 熱 供 給 ・ 水 道 業	1	1
情 報 通 信 業	0	0
運 輸 便 業 郵 便 業	2	275
卸 売 業 小 売 業	50	502
金 融 業 保 険 業	3	25
不 動 産 業 物 品 賃 貸 業	9	42
学 術 研 究 , 専 門 技 術 サ ー ビ ス 業	12	172
宿 泊 業 , 飲 食 サ ー ビ ス 業	17	260
生 活 関 連 サ ー ビ ス 業 娯 楽 業	18	128
教 育 , 学 習 支 援 業	13	181
医 療 , 福 祉	33	832
複 合 サ ー ビ ス	2	12
サ ー ビ ス 業 (他)	16	270
公 務	3	289

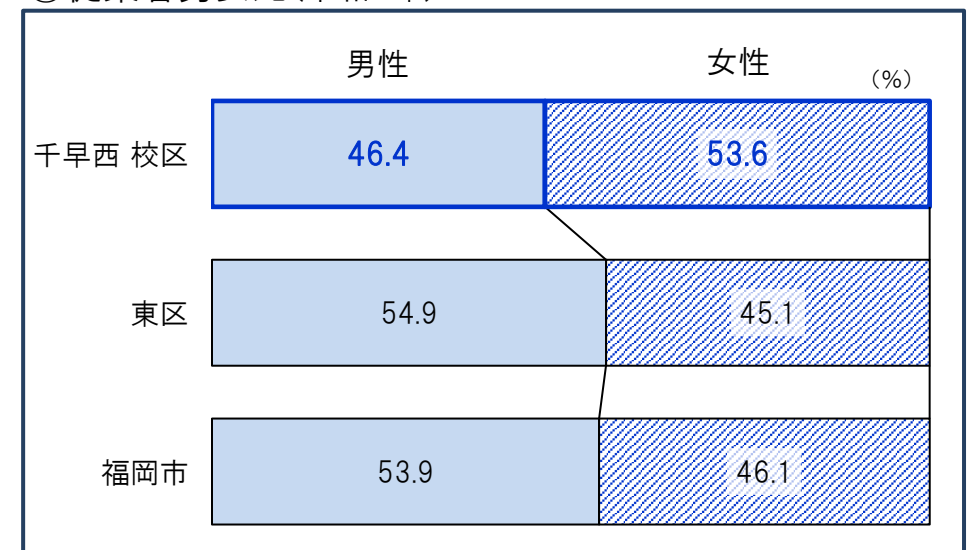
*「従業者」とは、校区在住・非在住に関わらず校区内の事業所で従業している人です。

②事業所・男女別従業者数(令和3年) (人)

	事業所 総数	従業者 総数	性別	
			男性	女性
千早西 校区	189	3,153	1,463	1,690
東区	9,490	129,861	70,897	58,237
福岡市	75,779	967,803	518,394	442,569

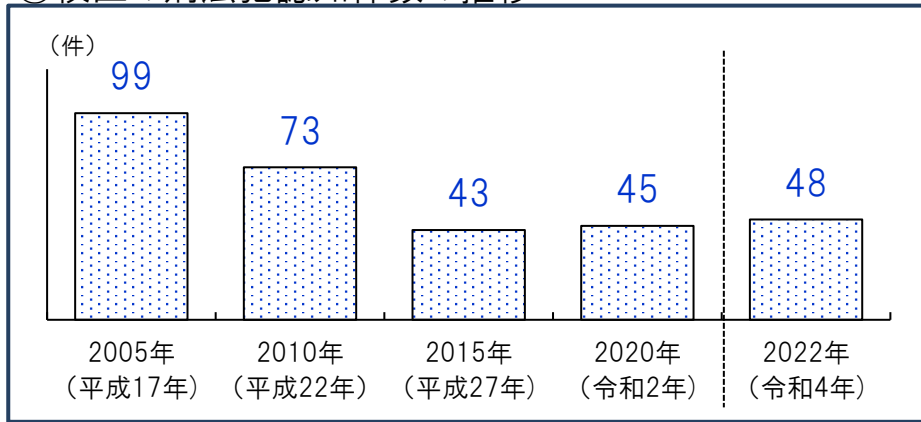
*従業者総数は性別不詳含む

③従業者男女比(令和3年)

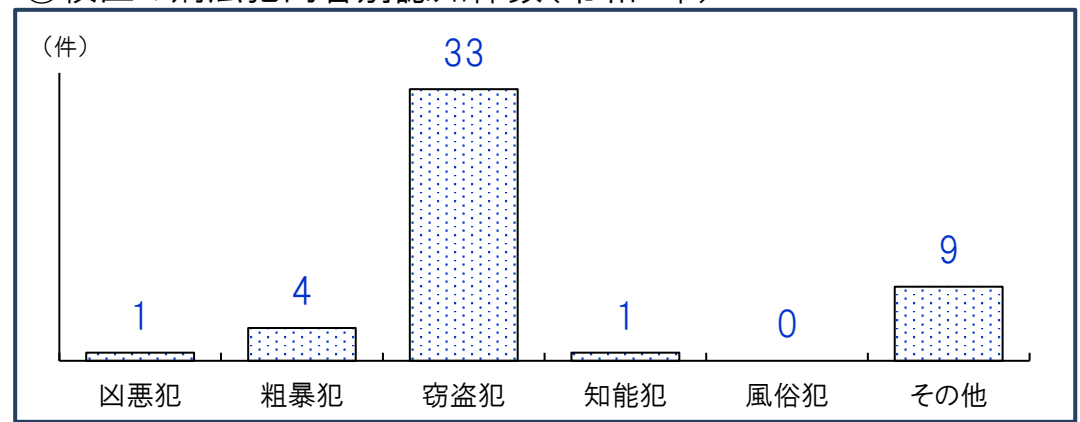


*不詳除く割合

①校区の刑法犯認知件数の推移



③校区の刑法犯内容別認知件数(令和4年)



②人口千人あたり刑法犯認知件数(計・推移)

(件)

	2005年 (平成17年)	2010年 (平成22年)	2015年 (平成27年)	2020年 (令和2年)	2022年 (令和4年)
千早西 校区	14.5	10.4	6.4	6.8	7.5
東区	23.1	17.5	11.8	6.1	7.0
福岡市	27.6	19.6	13.4	6.9	7.3

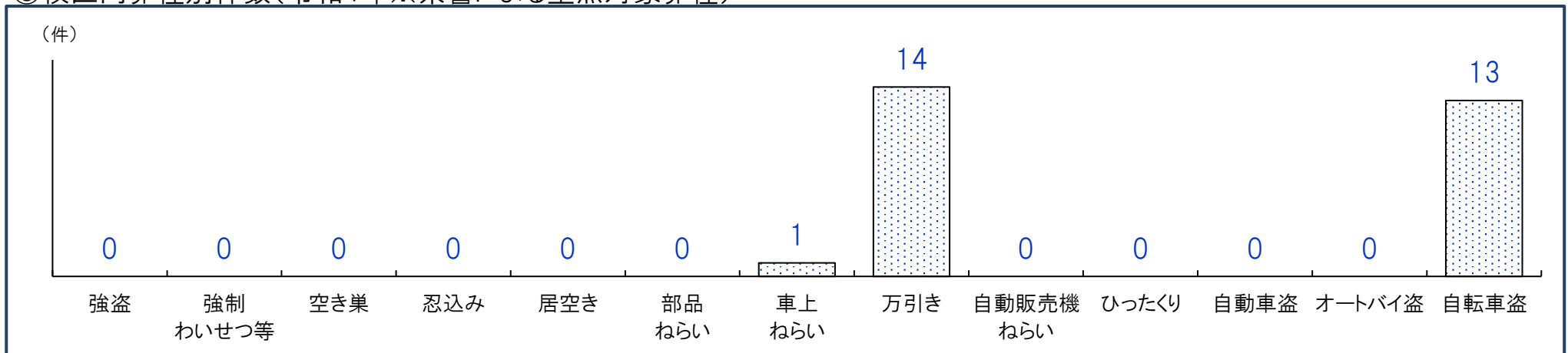
④人口千人あたり刑法犯認知件数(内容別・令和4年)

(件)

	凶悪犯	粗暴犯	窃盗犯	知能犯	風俗犯	その他
千早西 校区	0.16	0.62	5.15	0.16	0.00	1.41
東区	0.02	0.44	5.07	0.28	0.05	1.12
福岡市	0.04	0.68	5.25	0.27	0.09	0.93

*凶悪犯…殺人・強盗・放火・強姦、粗暴犯…暴行・脅迫・恐喝等、窃盗犯…空き巣・自転車盗・車上ねらい等、知能犯…詐欺・横領・通貨偽造等、風俗犯…賭博・強制わいせつ・公然わいせつ等、その他…占有離脱物横領・器物損壊等

⑤校区内罪種別件数(令和4年※県警による重点対象罪種)

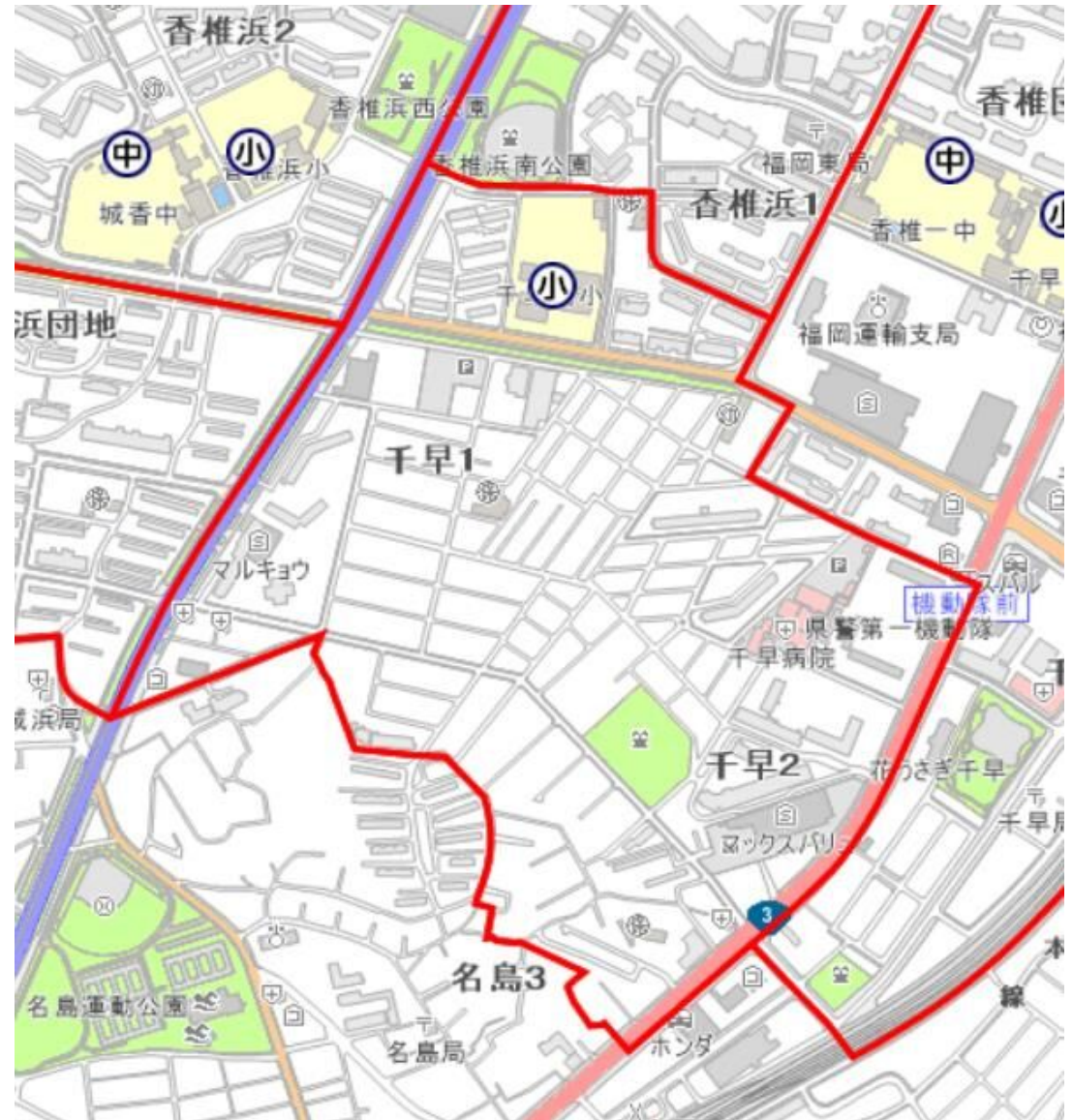


重点対象罪種…県下で特に発生件数が多く、市民の体感治安に大きく影響する街頭犯罪を中心とした罪種

千早西 校区 自治協議会	事務局・千早西公民館内	千早3-3-3	電話:092-683-3933
--------------	-------------	---------	-----------------

構成団体

1	千早1丁目1区東町内会	16	小学校体育館開放運営委員会
2	千早1丁目1区西町内会	17	衛生連合会
3	千早1丁目2区町内会	18	献血推進協力会
4	千早1丁目3・4区町内会	19	自主防災会
5	千早1丁目5区町内会	20	防犯組合
6	千早2丁目1・2区町内会	21	交通安全推進委員会
7	千早2丁目5区町内会	22	青少年育成連合会
8	千早2丁目6区町内会	23	子ども育成会
9	千早2丁目7区町内会	24	環境推進委員会
10	千早2丁目8区町内会	25	環境活動連絡会議
11	香椎浜1丁目1区町内会	26	公園愛護会
12	香椎浜1丁目3区町内会	27	人権尊重推進協議会
13	アプローズ千早1区町内会	28	男女共同参画協議会
14	アプローズ千早2区町内会	29	校区老人クラブ
15	体育協会	30	社会福祉協議会



①自治協議会の主要行事

時期	行事
7月	校区夏祭り
10月	校区体育祭
11月	自主防災訓練

②自治協議会の事業内容

事業項目	事業内容
安全・安心	①交通安全 交通安全運動(年4回), 街頭指導(年4回), 夏祭り交通指導, 飛び出し注意標識パトロール ②防災 防災研修会・訓練 ③防犯 登下校見守りパトロール, 各町内協力員パトロール, 小学校PTA夜間パトロール, 青育連夜間パトロール
子ども	④子どもの健全育成・非行防止 小学校PTA夜間パトロール, 青育連夜間パトロール, 親子餅つき体験
環境	⑤環境美化 ラブアースクリーンアップ, 校区一斉清掃 ⑥ゴミ減量・リサイクル推進 啓発チラシ発行(年6回), 施設見学, 啓発活動
健康	⑦健康づくり 健康教室講演会, 健康づくり教室 ⑧集団献血
スポーツ	⑨スポーツ・レクリエーション 壮年ソフトボール大会, ママさんバレーボール大会, ファミリーバドミントン大会, 体育祭, 立花山登山
男女共同参画	⑩男女共同参画 料理教室, 研修会(年2回)
その他の 公益的事業	◆校区夏祭り, 長寿を祝う会, 地域交流文化祭, 校区精霊送り ◆広報活動 「自治協だより」の発行(月3回) 他

③校区の交流サロン

名称	活動日時・場所	活動内容・特色等
ふれあいサロン 愛合	第2火曜11:00~13:00 第3日曜13:00~15:00 千早西公民館・ 千早2丁目7区集会所	健康チェック、健康体操、おしゃべり

④校区の子育て交流サロン・育児サークル等

名称	活動日時	場所
子育て交流サロン チューリップくらぶ(東区全体)	第2・4木曜 10:30~12:30	東障がい者フレンドホーム
子育て交流サロン ほんわかサロン	第2月曜 10:00~11:00	千早西公民館
育児サークル にこにこ	第1・4月曜 10:00~12:00	千早西公民館

公民館

千早西 公民館	所在地：千早3-3-3	電話：092-683-3933	FAX:092-683-3947
	公民館情報： https://gakushu.city.fukuoka.lg.jp/center/detail/00ec8d6e-ec85-4231-b44f-dd403f15d16d ブログ： http://chihayanishiko.blogspot.jp/		

①校区の公共施設・学校等

No.	名称	所在地
1	千早西小学校	香椎浜1-4-1
2	香椎第1中学校	千早3-12-1
3	千早幼稚園	千早3-3-13
4	香椎浜保育園(保育所)	香椎浜1-3-20
5	つぼみ保育園(保育所)	千早1-18-24
6	名島保育園(保育所)	千早2-3-26

②校区の公園

No.	名称	種別・面積	所在地
1	千早公園	街区・9,875㎡	千早2-2751-37 外
2	千早1号公園	幼児・250㎡	千早3-2751-385
3	千早2号公園	幼児・184㎡	千早2-2502-23
4	香椎浜2号公園	都市緑地・3,491㎡	香椎浜1-7-108 外
5	千早公園	都市緑地・1,290㎡	香椎浜1-7-115 外

校区内避難所等				浸水	土砂	高潮	津波	地震
22	千早西小学校 香椎浜1丁目4-1 682-1089	收容地区		○	○	②	○	○
17	千早西公民館 千早3丁目3-3 683-3933	一時		○	○	②	○	○
40	千早公園 千早2丁目	地区		○	○	×	○	○
③	千早病院 千早2丁目30-1 661-2221	病院						

凡例(災害種別毎の指定緊急避難場所・指定避難所の指定)

- : 使用可
- ②: 2階以上使用可(学校は、校舎2階以上)
- ③: 3階以上使用可(学校は、校舎3階以上)
- ×: 使用不可

凡例	
	区境
	校区境
	公園
	広域避難場所
	アンダーパス
	区役所
	消防署(出張所)
	警察署・交番
	学校
	病院
	サイレン
	避難場所
	一時避難所
	收容避難所

