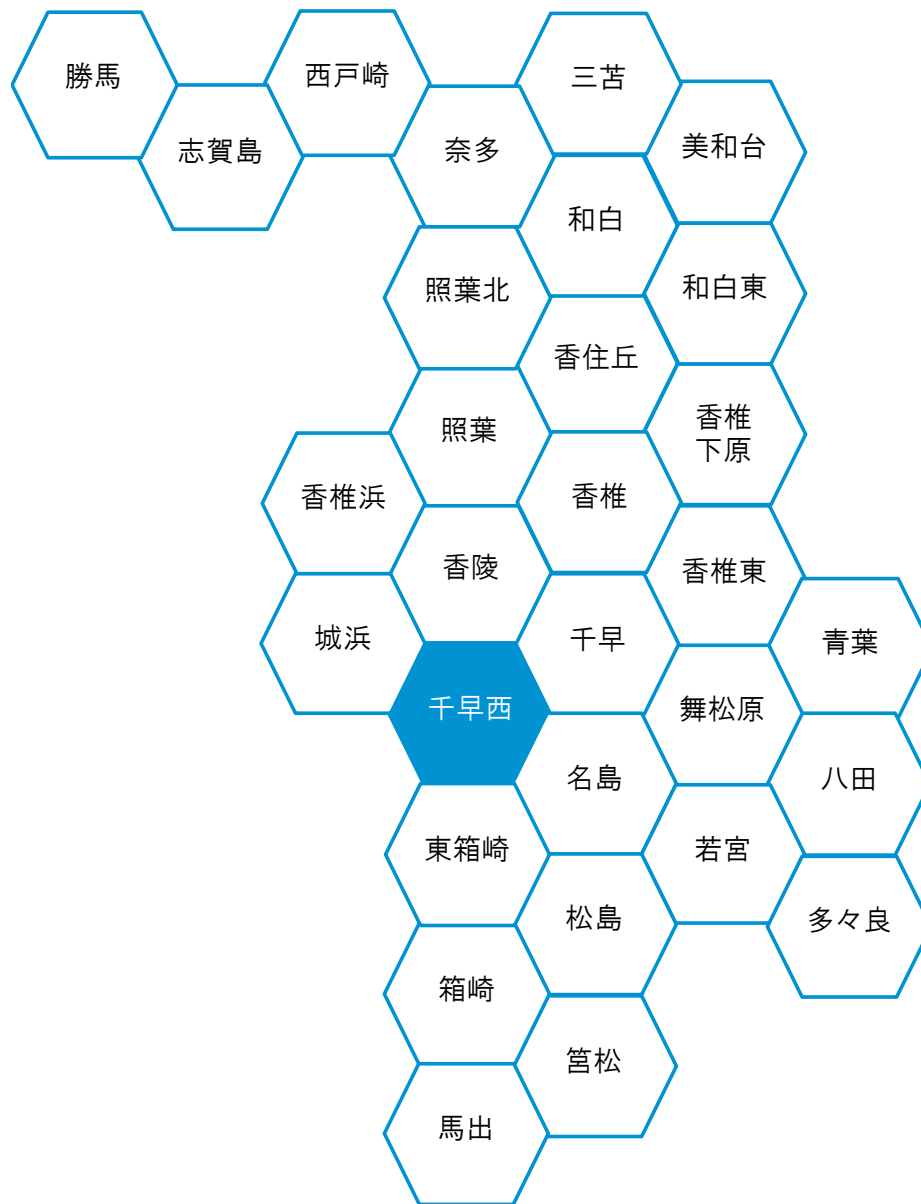


千早西 校区 データ集



目

校区の概要

- 1 校区の概要・位置 ----- (1)

人口・世帯数

- 2 人口・世帯数 ----- (2)
- 3 人口の構成 ----- (3)
- 4 高齢者・6歳未満の子どものいる世帯 ----- (4)
- 5 小学校児童数の推移 ----- (5)
- 6 労働力人口 ----- (6)
- 7 転出・転入者の状況 ----- (7)

福祉と健康

- 8 出生数と出生率 ----- (8)
- 9 死亡数と死亡率 ----- (9)
- 10 健(検)診受診状況 ----- (10)
- 11 医療・福祉施設等 ----- (11)

次

その他のデータ

- 12 住宅の所有・種類 ----- (12)
- 13 事業所・従業者数 ----- (13)
- 14 犯罪発生件数 ----- (14)

地域の団体と活動

- 15 自治協議会の関連団体 ----- (15)
- 16 自治協議会活動・その他校区内活動 ----- (16)

施設等の位置・マップ

- 17 施設・公園・文化財等 ----- (17)
- 18 防災マップ ----- (18)

千早西 校区の概要

千早公園周辺の町並み



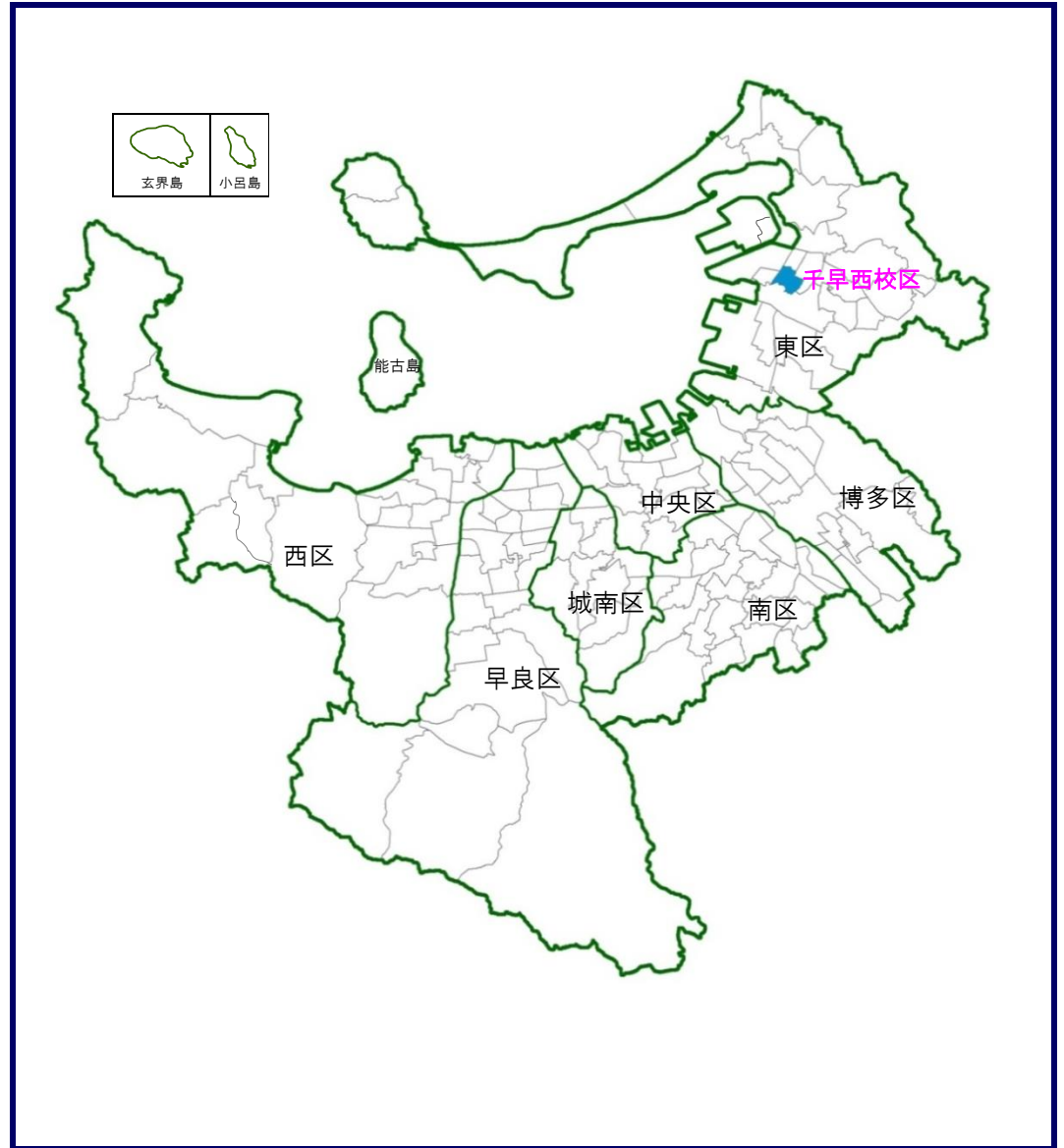
千早西校区は、昭和62年に千早校区から分離して誕生した校区です。その後、中高層住宅の建設が進んだことにより人口が増加したため、平成4年に香陵校区が分離しています。

校区の東側には国道3号、西側には都市高速道路が整備され、広域幹線道路に挟まれた校区です。南北の幹線道路沿線以外、ほとんどの地域が第一種中高層住宅地専用地域に指定されています。

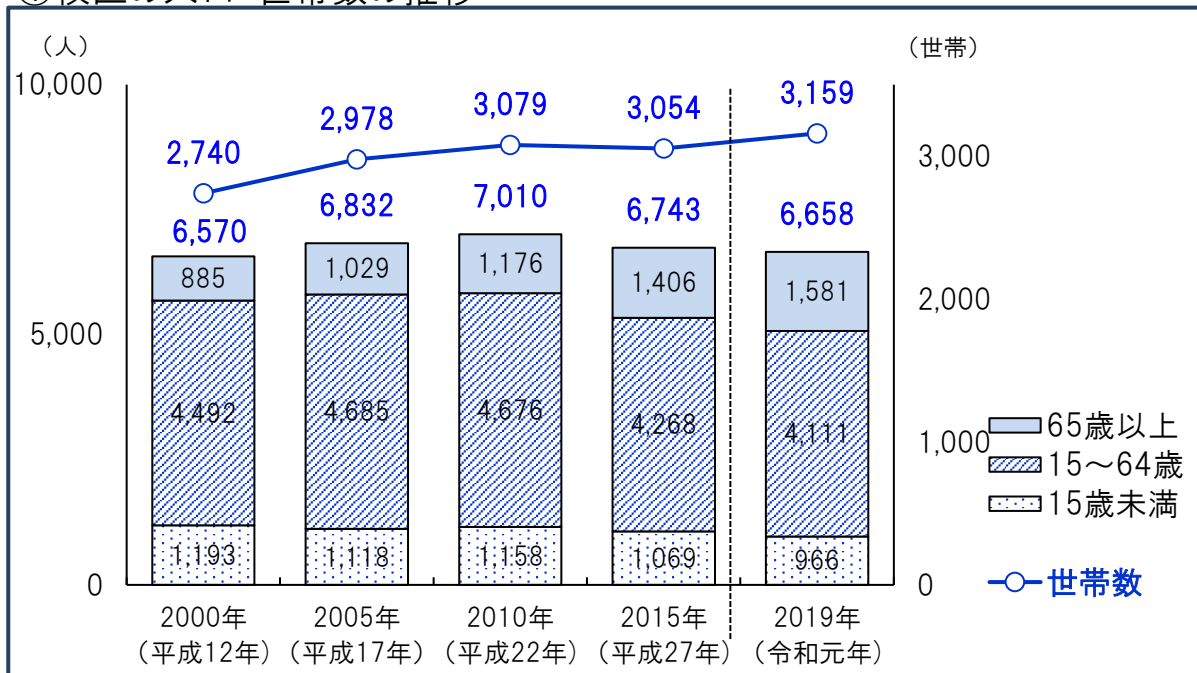
周辺の香椎副都心土地区画整理事業が進められるなか、当校区においても集合住宅や商業施設の建設が進められました。

スーパーマーケットや医療機関が充実し、コンパクトで利便性の高い校区です。

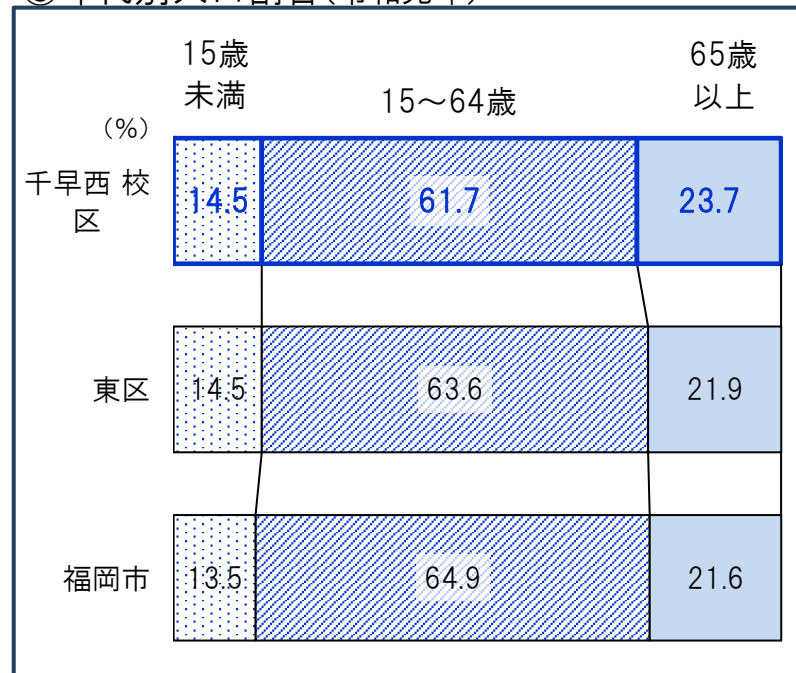
千早西 校区の位置



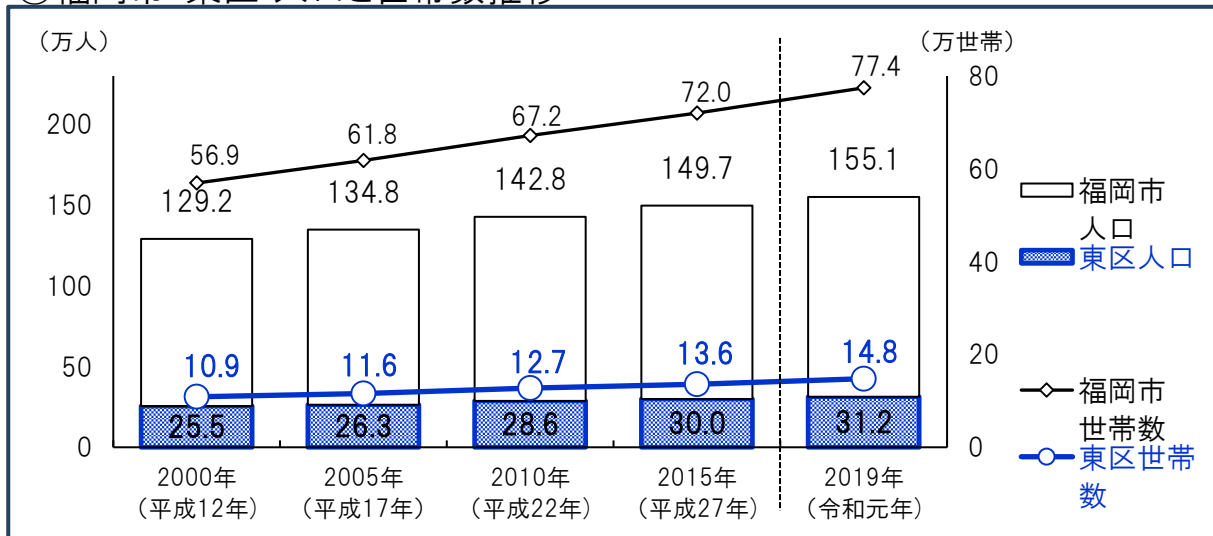
①校区の人口・世帯数の推移



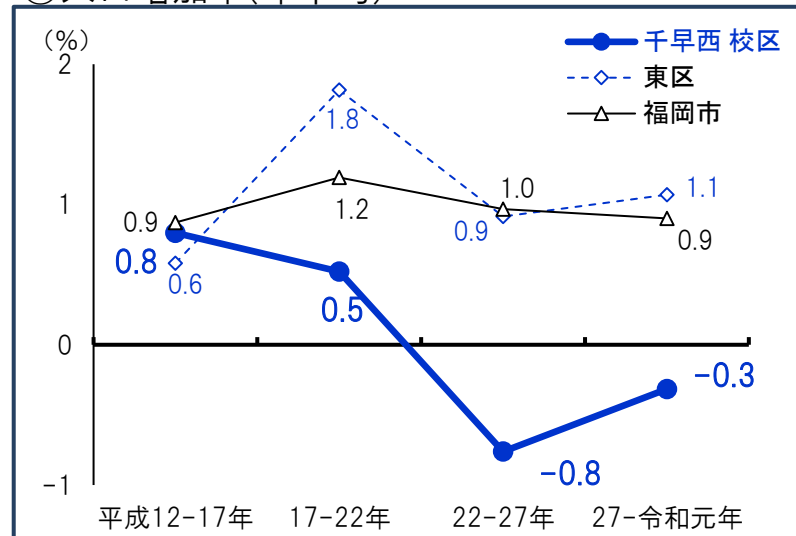
③年代別人口割合(令和元年)



②福岡市・東区 人口と世帯数推移

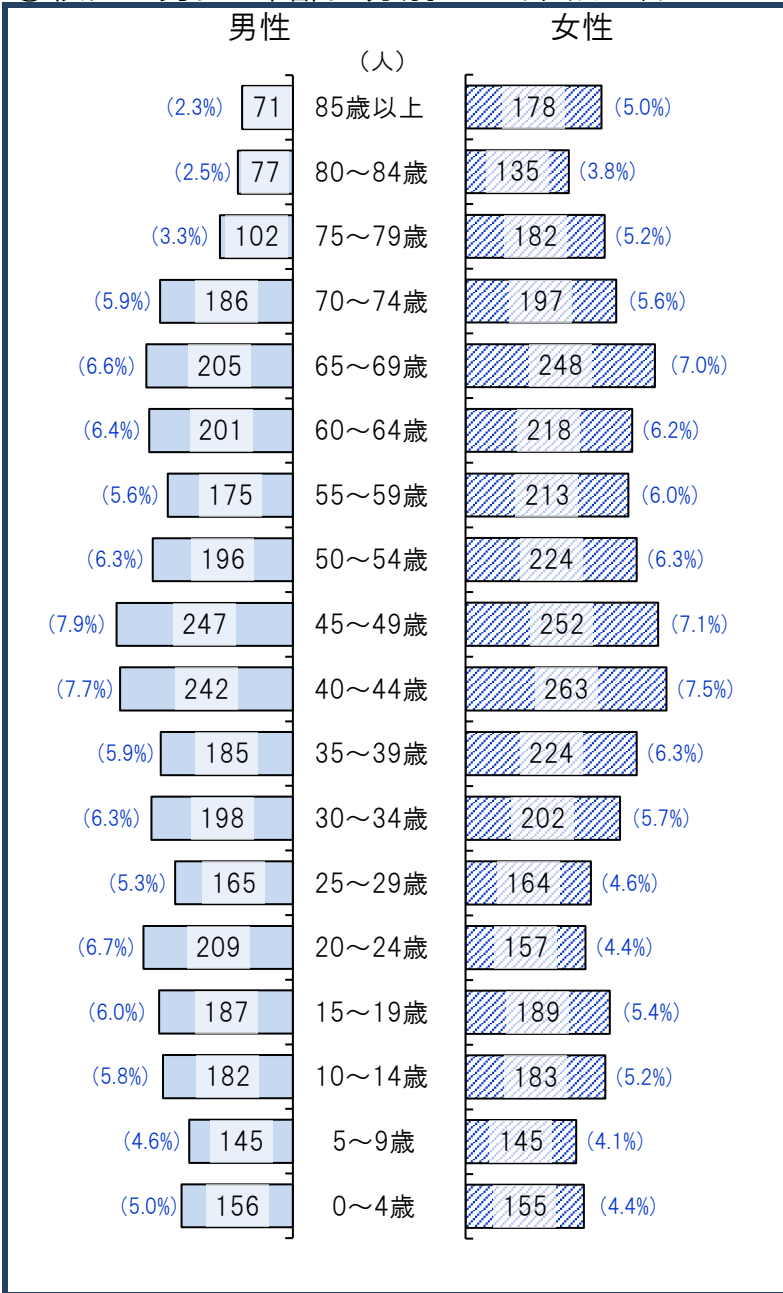


④人口増加率(年平均)




資料: 福岡市住民基本台帳(各年9月末時点・日本人のみ・平成22年以降の市・区の人口は外国人含む)*住民票未登録者を含まないため国勢調査人口より少ない値となっています。

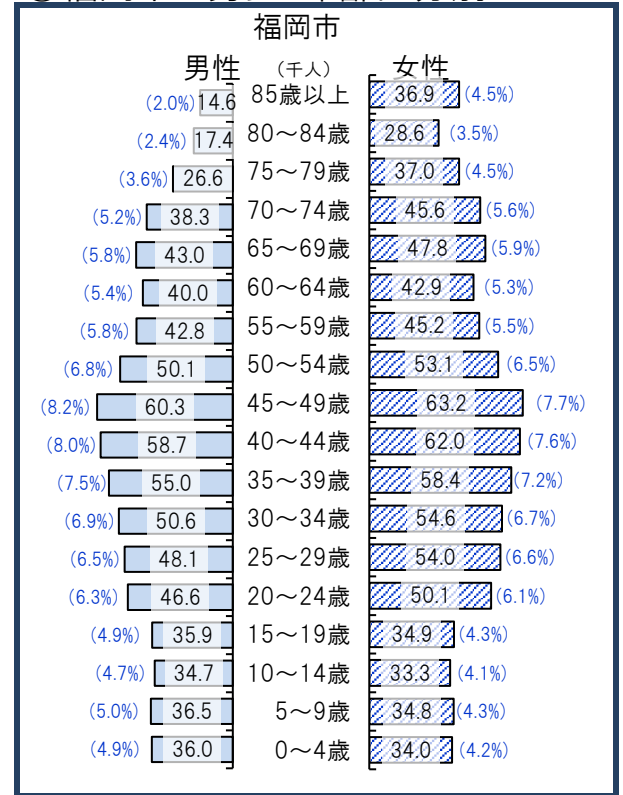
①校区の男女・年齢区分別人口(令和元年)



②東区の男女・年齢区分別人口



③福岡市の男女・年齢区分別人口



④高齢化の状況

65歳以上人口割合(%)	
千早西校区	23.7
東区	21.9
福岡市	21.6
75歳以上人口割合(%)	
千早西校区	11.2
東区	10.5
福岡市	10.4

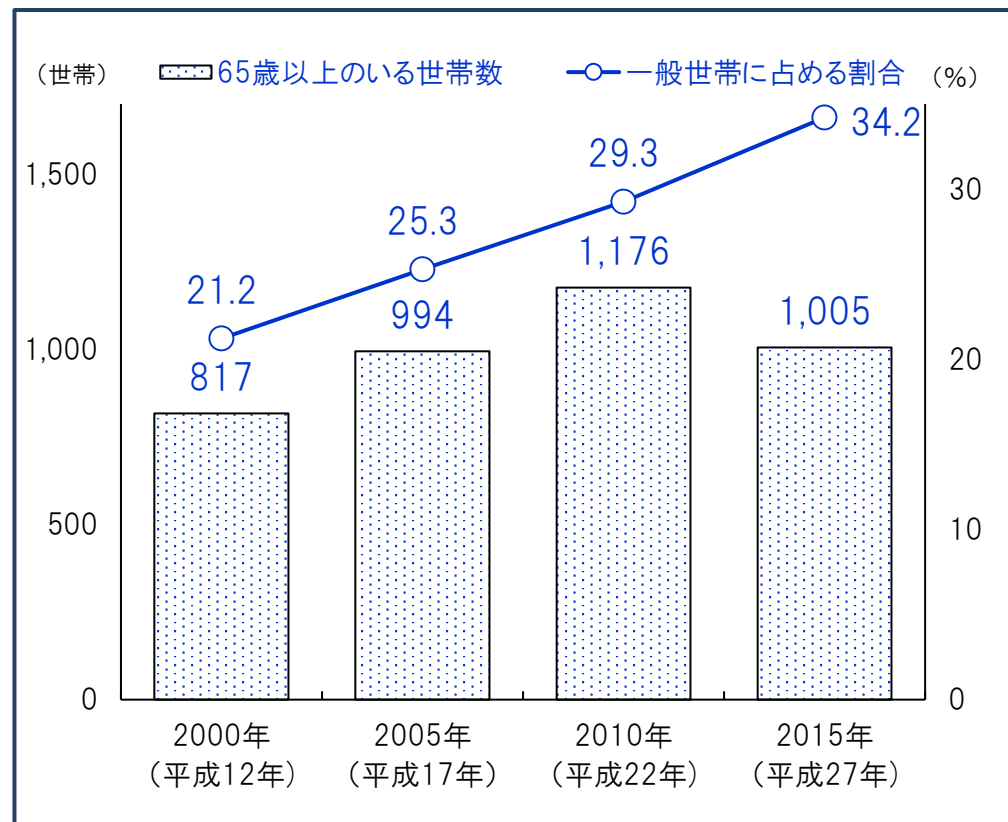
⑤人口男女比

	男性 (%)	女性 (%)
千早西校区	47.0	53.0
東区	48.6	51.4
福岡市	47.4	52.6

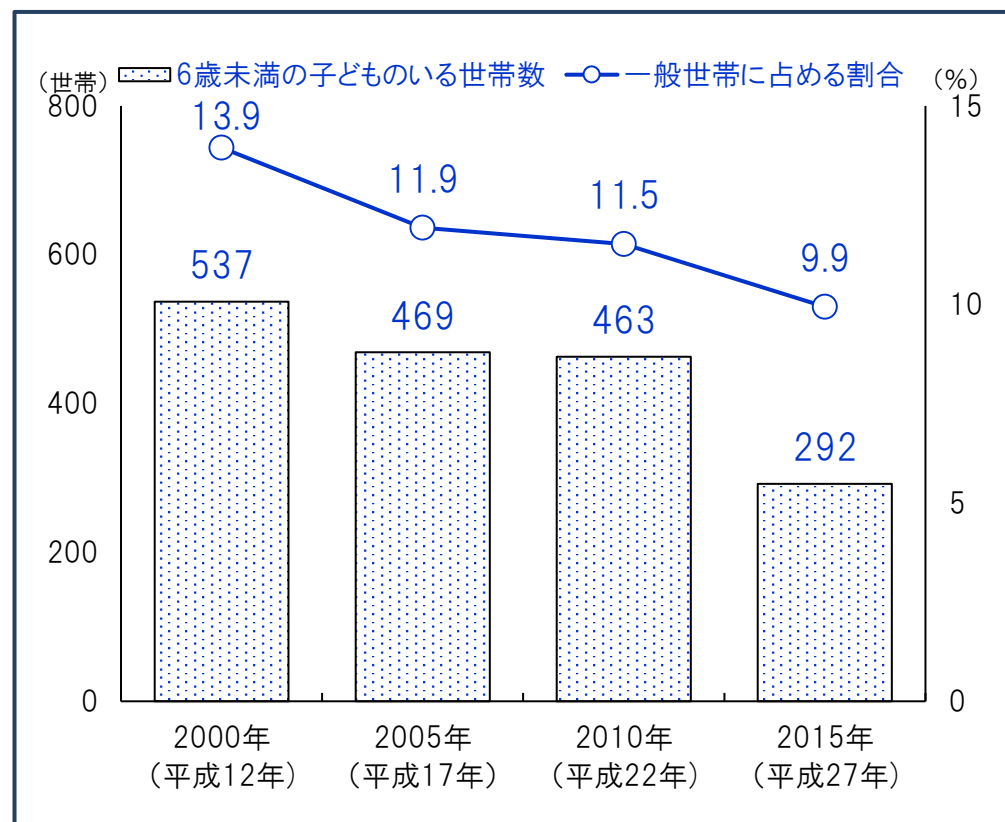
()内は割合

資料:福岡市住民基本台帳(9月末時点・校区は日本人のみ)

①校区的高齢者(65歳以上)のいる世帯数



③校区的6歳未満の子どものいる世帯数



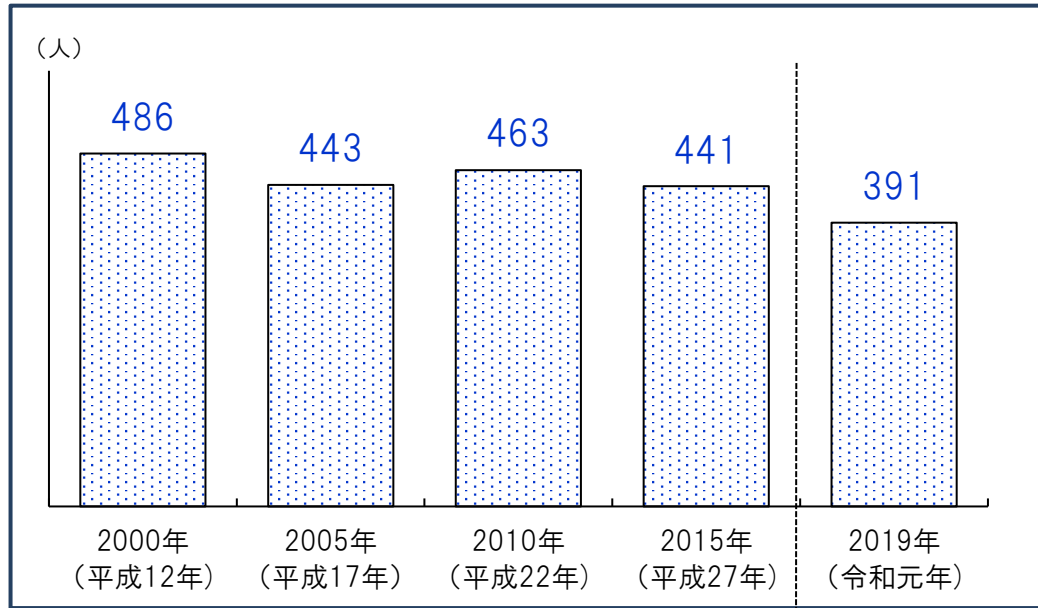
②高齢者(65歳以上)のいる世帯割合(2015年)

	65歳以上のいる世帯総数	65歳以上のみの世帯	ともに65歳以上夫婦のみ世帯	65歳以上1人暮らし世帯
千早西 校区	34.2%	21.7%	7.7%	13.3%
東区	28.7%	17.2%	7.1%	9.6%
福岡市	27.7%	17.2%	6.3%	10.5%

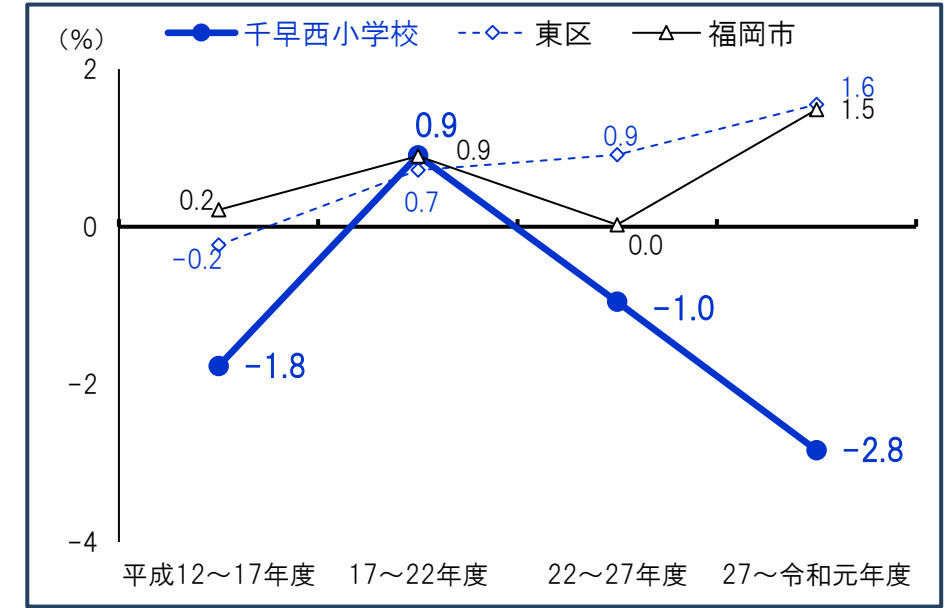
④6歳未満の子どものいる世帯割合推移

	2000年 (平成12年)	2005年 (平成17年)	2010年 (平成22年)	2015年 (平成27年)
千早西 校区	13.9%	11.9%	11.5%	9.9%
東区	10.5%	10.1%	9.8%	9.6%
福岡市	9.7%	9.2%	8.5%	8.3%

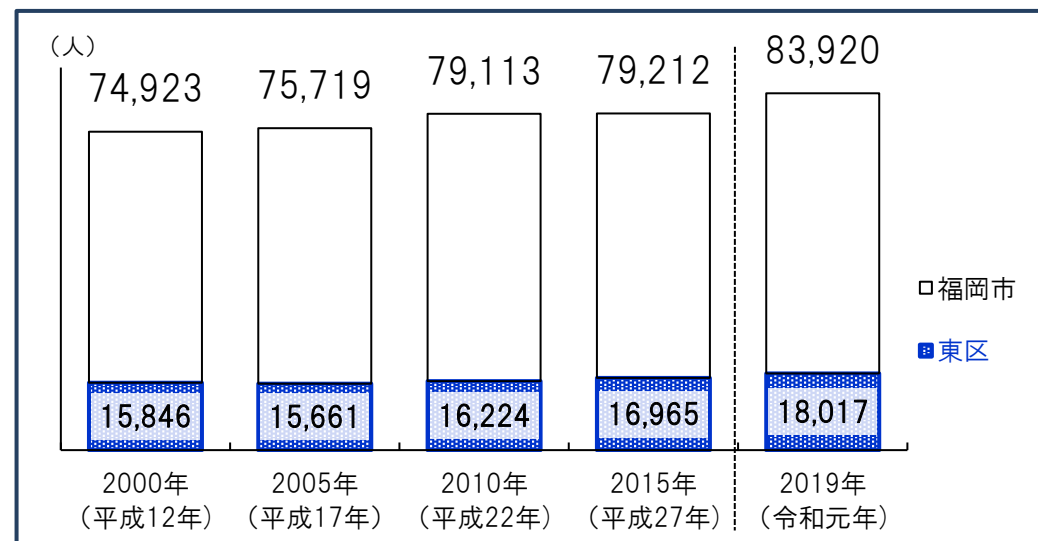
①千早西小学校 児童数推移



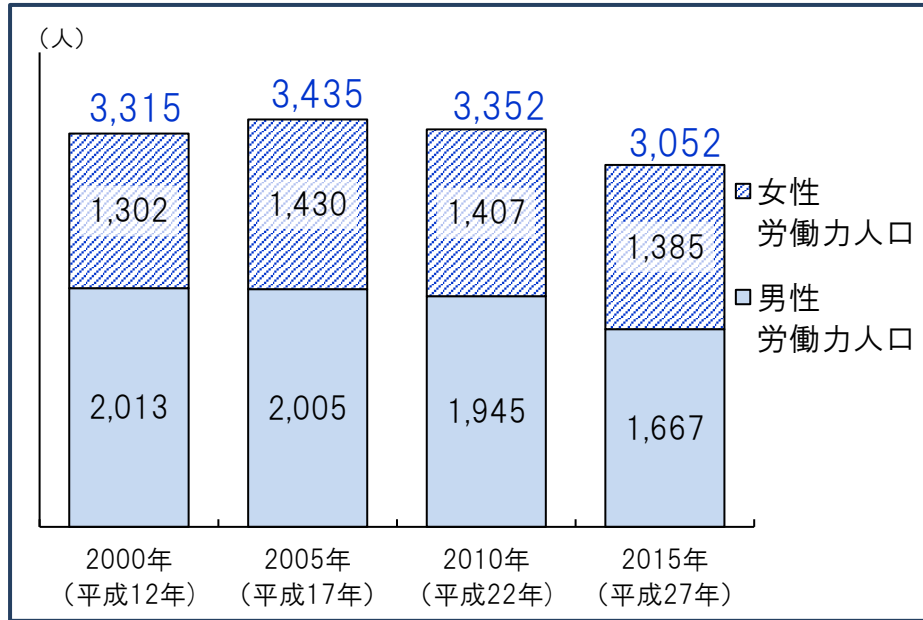
③児童数増減率(年平均)



②福岡市・東区小学校 児童数推移

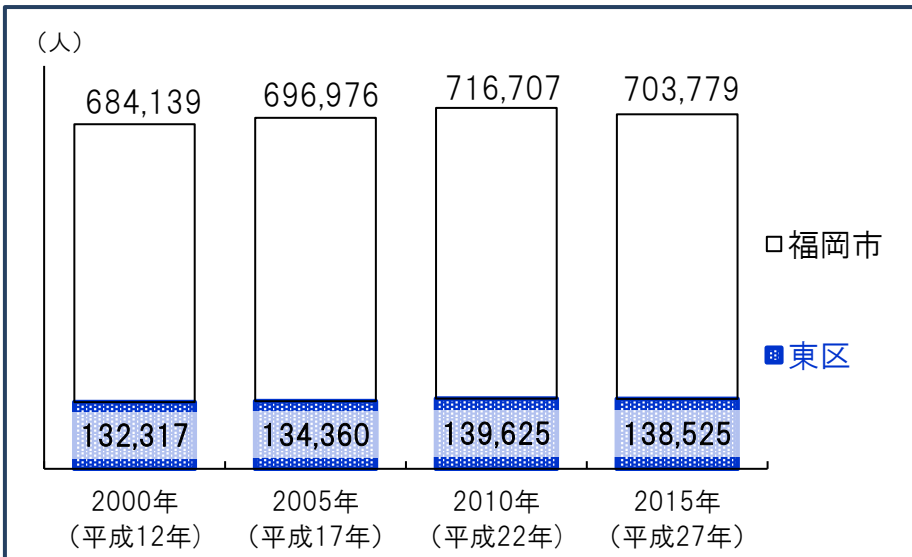


①校区の15歳以上労働力人口の推移



*労働力人口…15歳以上の人口のうち、就業者(休業者を含む)と求職中の失業者の合計

②福岡市・東区労働力人口の推移

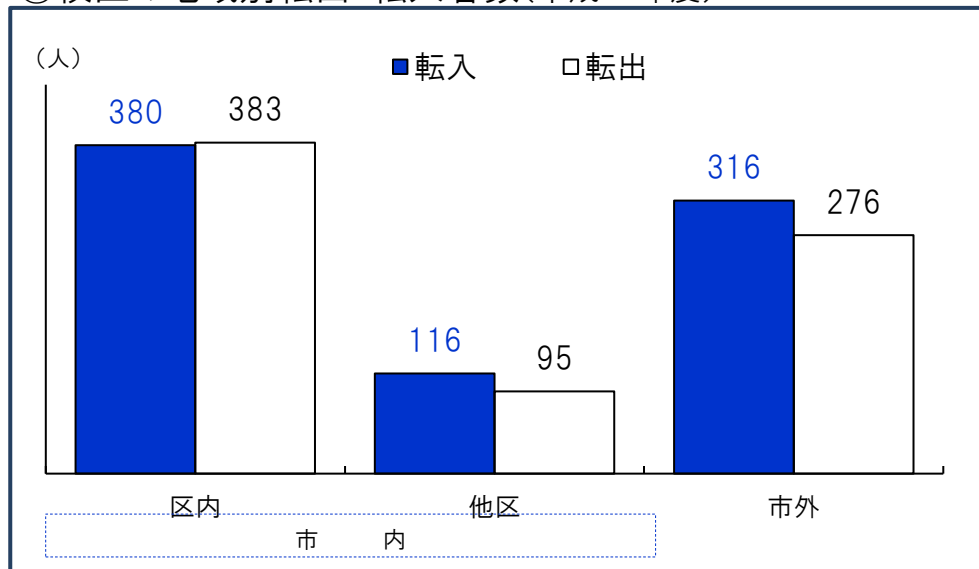


③15歳以上労働力人口と労働力率(平成27年)

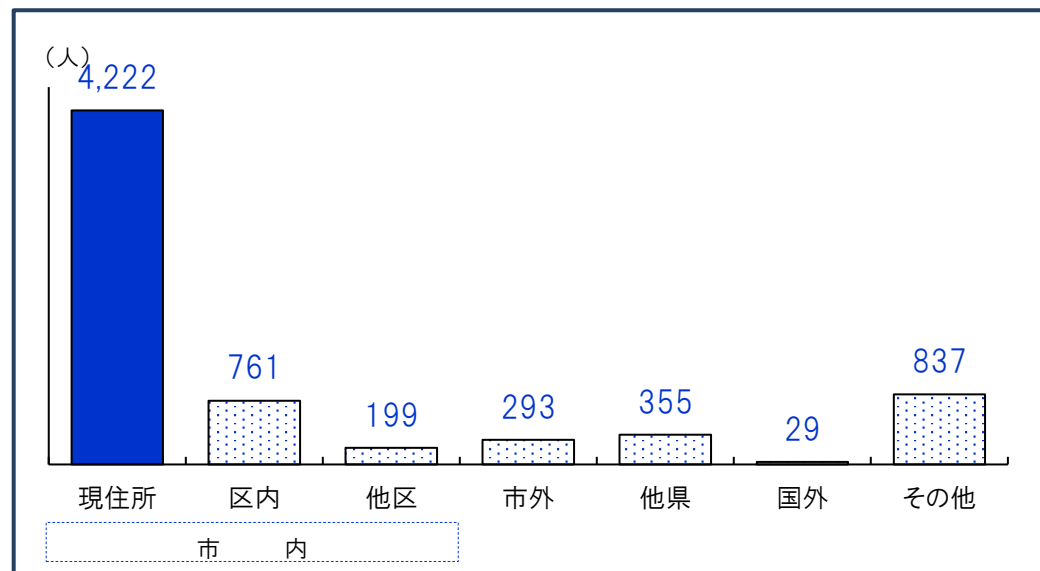
	15歳以上人口(人)	労働力人口(人)	労働力率(%)
千早西 校区	5,582	3,052	60.9
男性	2,591	1,667	72.0
女性	2,991	1,385	51.4
東区	258,920	138,525	61.3
男性	124,571	76,369	71.6
女性	134,349	62,156	52.0
福岡市	1,308,732	703,779	62.2
男性	608,454	376,928	72.8
女性	700,278	326,851	53.3

労働力率…15歳以上人口に占める「労働力人口」の割合
*労働力状態「不詳」を除いた割合

①校区の地域別転出・転入者数(平成30年度)



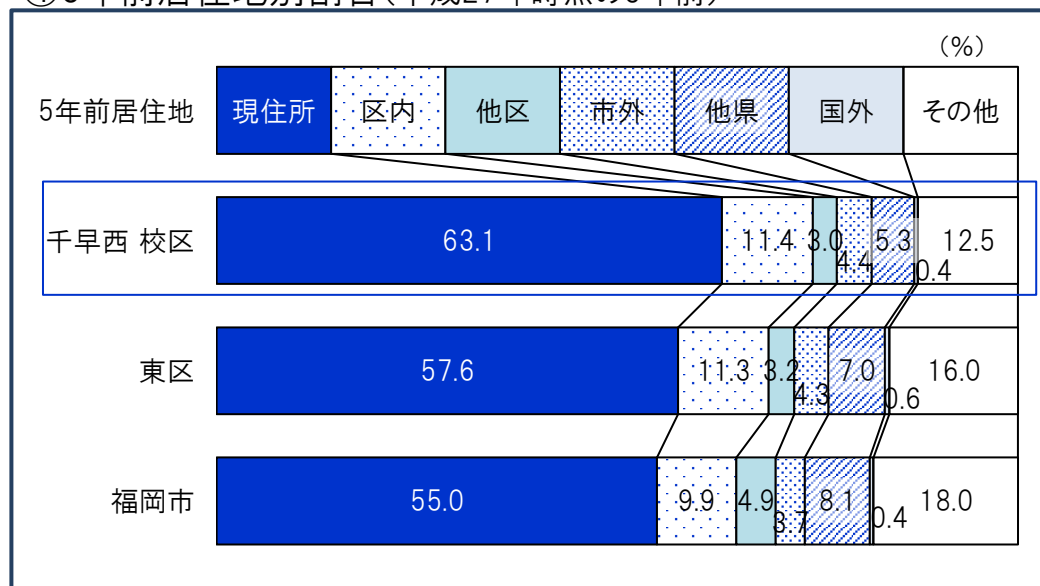
③校区居住者の5年前の居住地(平成27年時点の5年前)



②転入者数合計と割合(平成30年度)

	転入者計		転入者内訳(%)		
	(人)	人口比	区内	他区	市外
千早西 校区	812	12.0%	46.8	14.3	38.9
うち市外	316	4.7%			
東区	35,731	11.6%	39.2	14.8	46.0
うち市外	16,432	5.3%			
福岡市	186,743	12.1%	33.6	20.8	45.6
うち市外	85,152	5.5%			

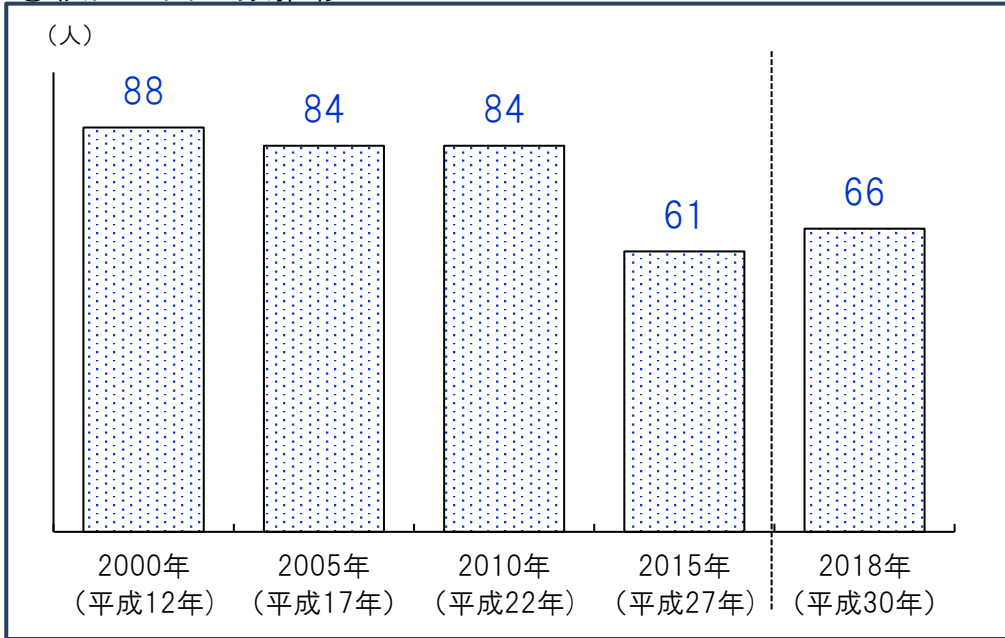
④5年前居住地別割合(平成27年時点の5年前)



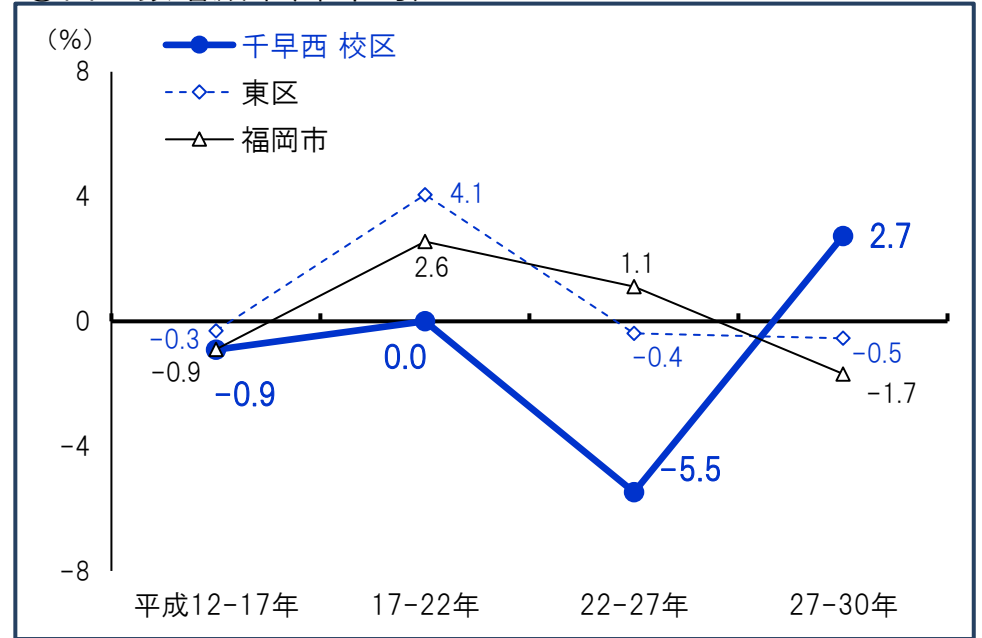
*5年前居住地「その他」は5年内出生者、不詳等

資料:①②福岡市住民基本台帳、③④国勢調査(総務省)

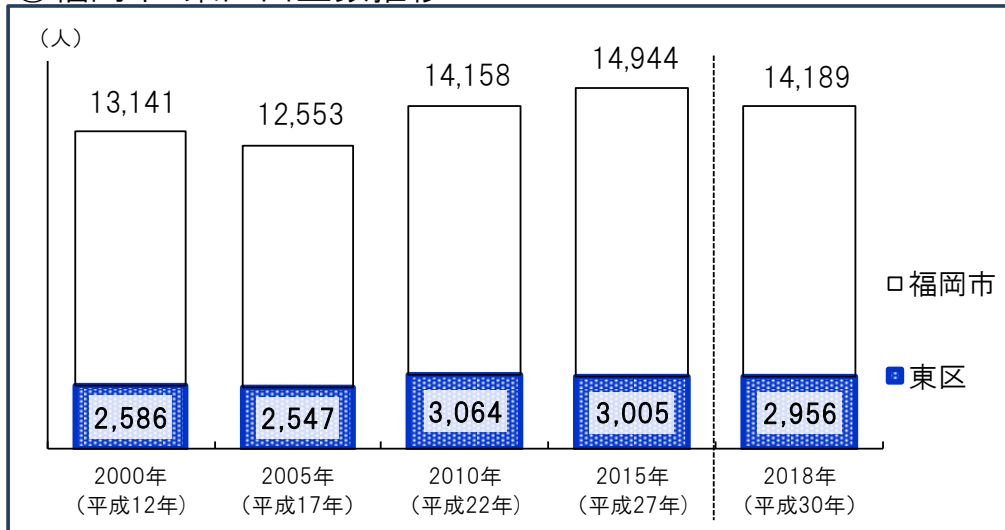
①校区の出生数推移



③出生数増減率(年平均)



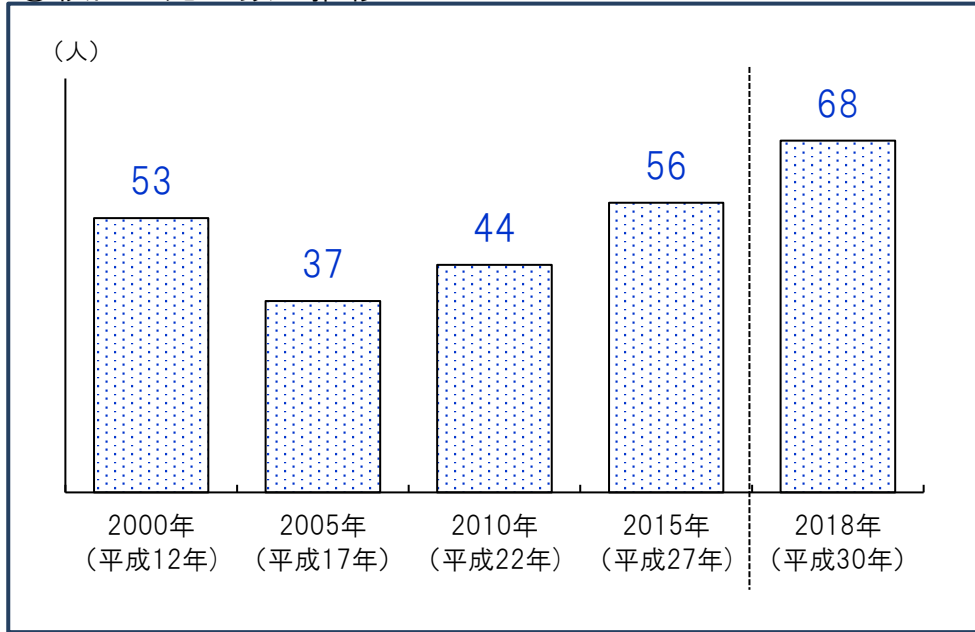
②福岡市・東区出生数推移



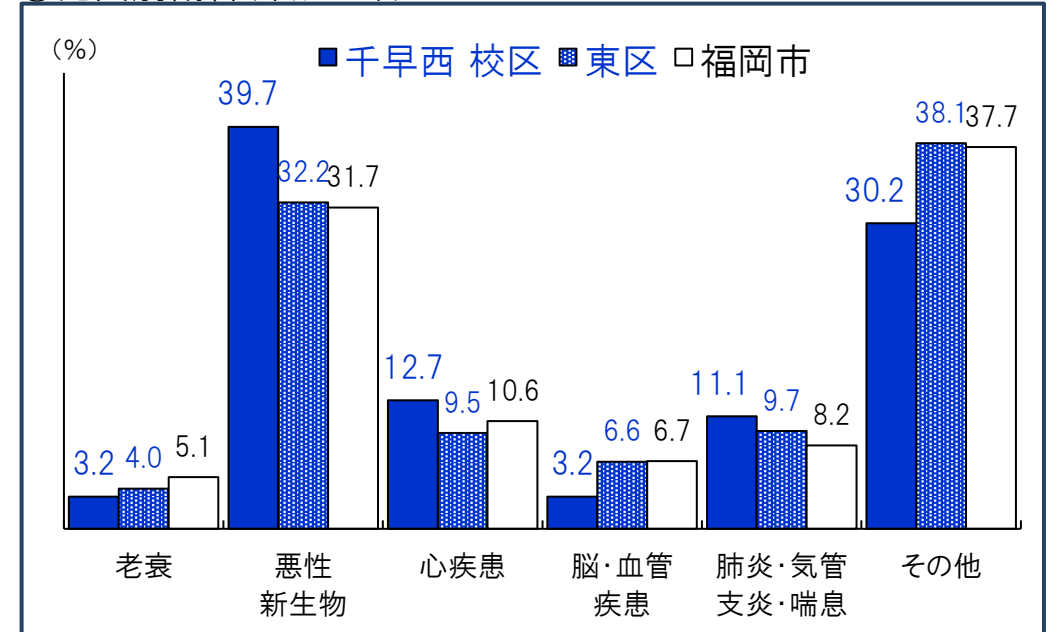
④人口千人あたり出生数の推移

	2000年 (平成12年)	2005年 (平成17年)	2010年 (平成22年)	2015年 (平成27年)	2018年 (平成30年)
千早西 校区人口千人あたり出生数	13.4	12.3	12.0	9.0	9.8
東区人口千人あたり出生数	10.1	9.7	10.7	10.0	9.6
福岡市人口千人あたり出生数	10.2	9.3	9.9	10.1	9.2

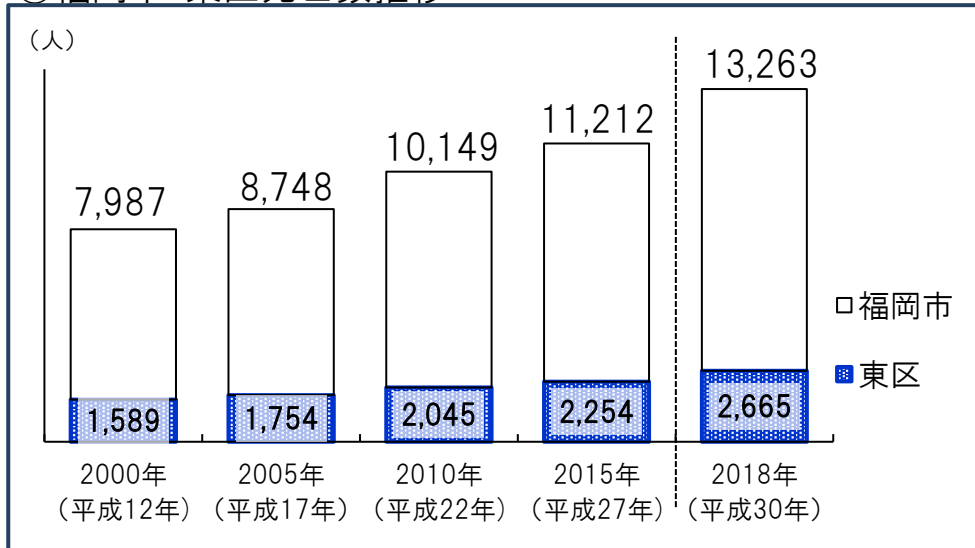
①校区の死亡数の推移



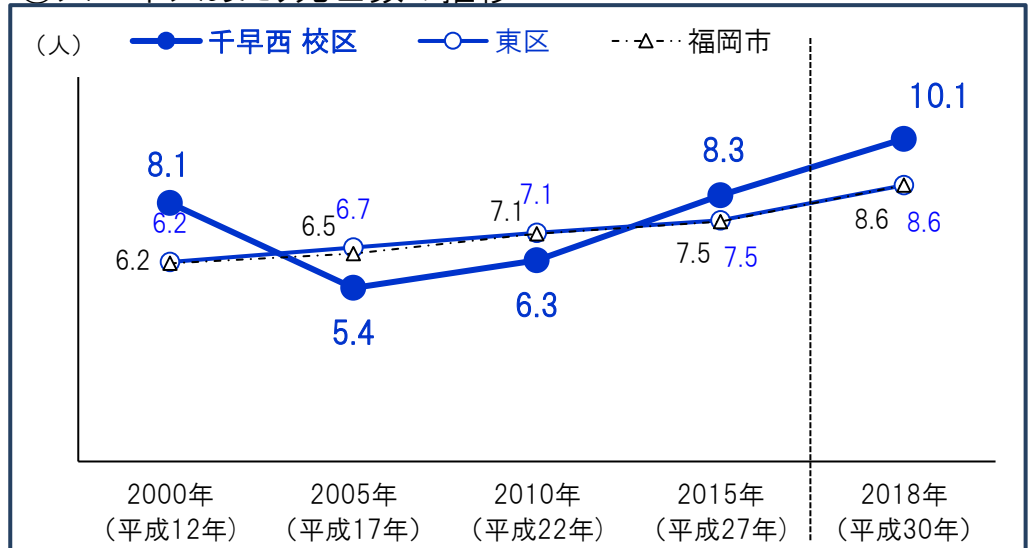
③死因別割合(平成29年)



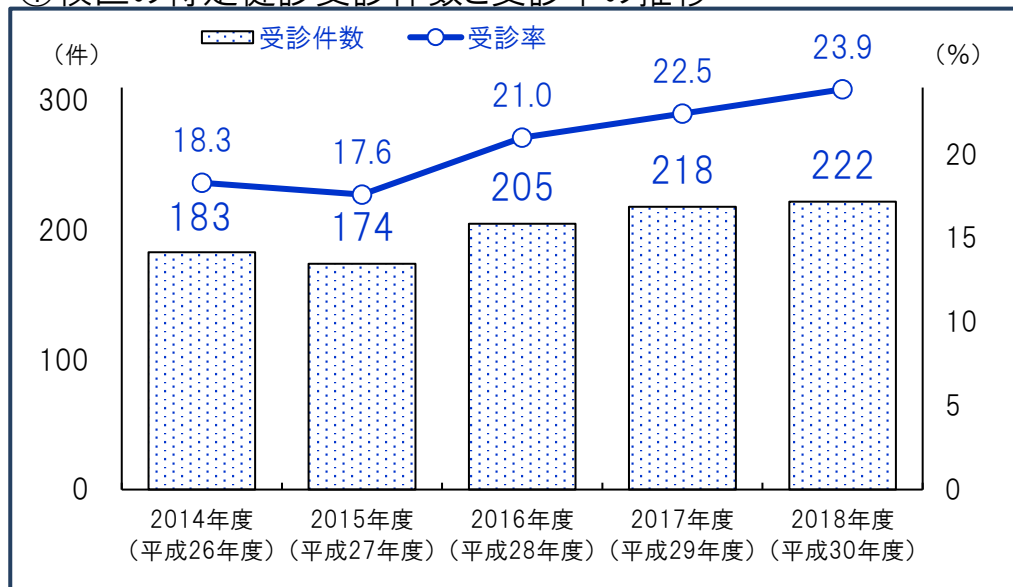
②福岡市・東区死亡数推移



④人口千人あたり死亡数の推移



①校区の特定健診受診件数と受診率の推移



受診件数は実績ベース

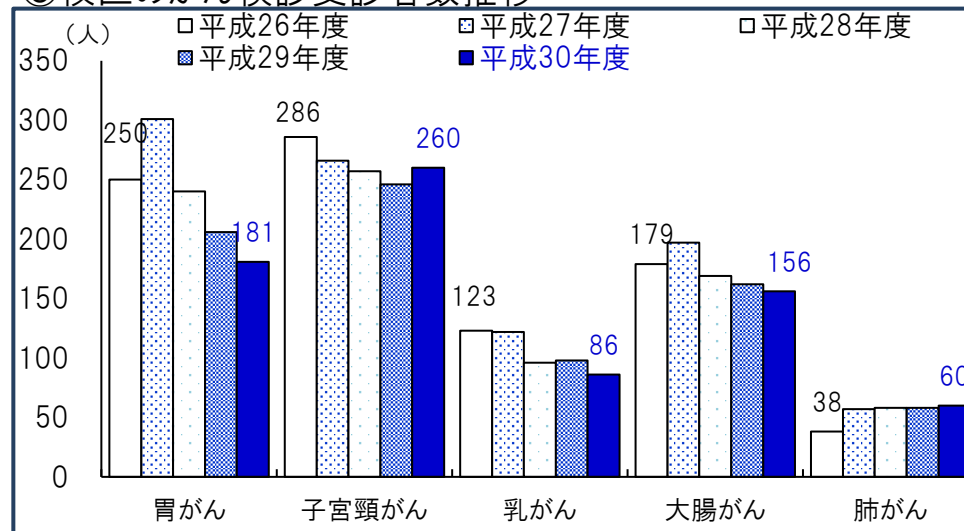
(人・件・%)

②特定健診受診状況

		2014年度 (平成26年度)	2015年度 (平成27年度)	2016年度 (平成28年度)	2017年度 (平成29年度)	2018年度 (平成30年度)
千早西校区	対象者数	999	988	976	971	929
	受診件数	183	174	205	218	222
	受診率	18.3	17.6	21.0	22.5	23.9
東区	対象者数	43,837	43,594	42,916	41,709	40,093
	受診件数	9,816	8,967	9,634	10,530	11,013
	受診率	22.4	20.6	22.4	25.2	27.5
福岡市	対象者数	230,605	229,392	226,046	220,181	211,508
	受診件数	51,250	47,700	49,830	54,276	56,553
	受診率	22.2	20.8	22.0	24.7	26.7

*特定健診…メタボリックシンドロームに着目した生活習慣病予防のための健康診査で、その該当者及び予備群を減少させることを目的としています。対象…福岡市国民健康保険に加入している40歳～74歳の方。

③校区のがん検診受診者数推移



④がん検診受診者数

(人)

		2014年度 (平成26年度)	2015年度 (平成27年度)	2016年度 (平成28年度)	2017年度 (平成29年度)	2018年度 (平成30年度)
胃がん	千早西校区	250	301	240	206	181
	東区	8,499	9,467	8,756	8,803	6,795
	福岡市	35,511	38,302	36,567	36,346	28,529
子宮頸がん	千早西校区	286	266	257	246	260
	東区	11,911	11,129	10,111	10,110	10,452
	福岡市	56,941	51,346	47,360	46,772	48,048
乳がん	千早西校区	123	122	96	98	86
	東区	5,169	5,335	4,404	4,319	4,537
	福岡市	23,819	23,448	19,547	17,993	18,980
大腸がん	千早西校区	179	197	169	162	156
	東区	8,404	9,037	7,736	7,735	7,746
	福岡市	37,962	41,009	33,559	33,373	34,094
肺がん	千早西校区	38	57	58	58	60
	東区	2,301	2,942	2,977	2,917	3,104
	福岡市	12,829	16,056	15,198	14,556	15,057

資料：福岡市保健福祉局

①校区の医療機関

No.	機関名	区分	診療科	所在地
1	国家公務員共済組合連合会千早病院	病院	内科 リウマチ科 外科 整形外科 眼科 リハビリテーション科 放射線科 皮膚科 麻酔科 循環器内科 消化器内科	千早2-30-1
2	たかはら皮ふ科	一般診療所	皮膚科	千早2-1-1 東海住宅ビル3F
3	なかむら眼科	一般診療所	眼科	千早1-8-10
4	医療法人宮近整形外科医院	一般診療所	リウマチ科 整形外科 リハビリテーション科	千早1-6-11
5	医療法人福香会おくだクリニック	一般診療所	内科 リウマチ科 整形外科 リハビリテーション科 漢方内科	千早2-4-18
6	九大仏青クリニック	一般診療所	内科 消化器科	千早1-5-13
7	千早腎・泌尿器科クリニック	一般診療所	泌尿器科 腎臓内科	千早2-28-34リンプラン1階B
8	千鳥橋病院附属城浜診療所	一般診療所	内科 呼吸器科 循環器科 小児科 リハビリテーション科 神経内科 胃腸科	千早1-6-8
9	地域密着型特別養護老人ホーム フレンドピーチ ちはや医務室	一般診療所	内科	千早1-17-16

②校区の福祉施設等

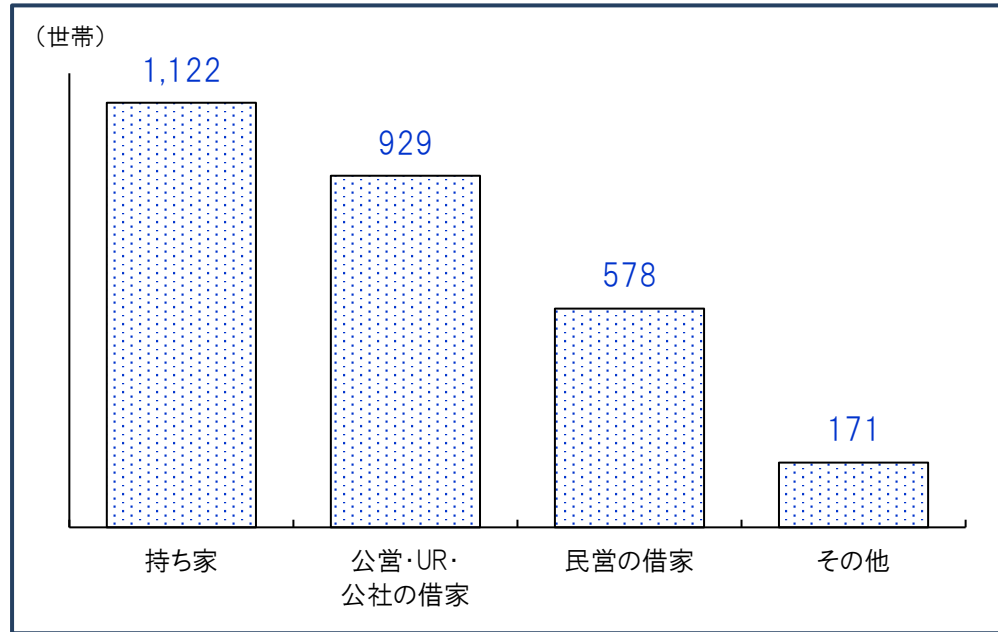
No.	施設名	種別	所在地
1	テポーレ千早	住宅型有料老人ホーム	千早2-3-28
2	短期入所施設 ひまわり	障がい福祉サービス等事業所	千早1-6-11
3	ケアプランういる	障がい福祉サービス等事業所	千早3-4-8-107

③いきいきセンターふくおか(福岡市地域包括支援センター)

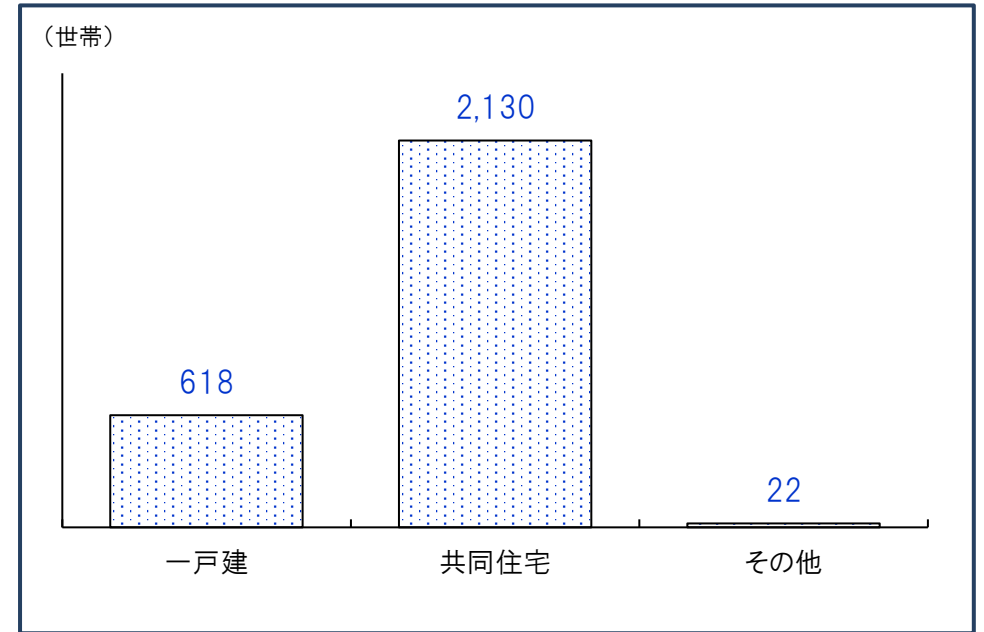
施設名	所在地(右図参照)	電話番号
いきいきセンターふくおか 東第4	千早1-25-14	663-5711



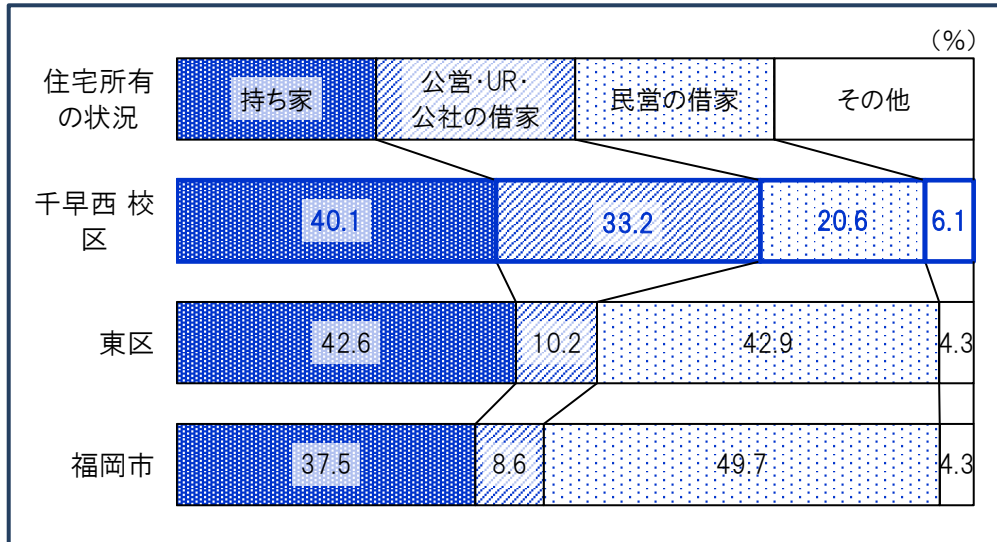
①校区の住宅所有状況別世帯数(平成27年)



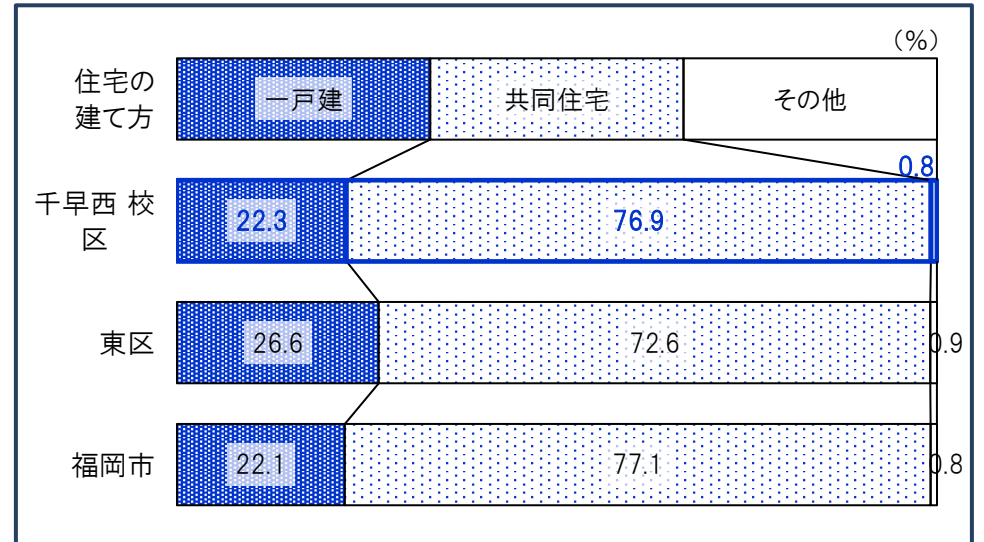
③校区の住宅建て方別世帯数(平成27年)



②住宅所有状況別世帯数割合(平成27年)



④住宅建て方別世帯数割合(平成27年)



①校区の産業大分類別従業者数・事業所数(平成26年)

産業分類	事業所数	従業者数(人)
農 林 漁 業	0	0
鉱業, 採石業砂利採取業	0	0
建 設 業	6	56
製 造 業	2	60
電 気 ・ ガ ス 熱 供 給 ・ 水 道 業	0	0
情 報 通 信 業	0	0
運 輸 便 業 郵便卸売業	1	235
小 金 融 業 保険業	49	479
保 險 業	3	36
不 動 産 業 物 品 賃 貸 業	15	65
学 術 研 究 , 専 門 技 術 サ ー ビ ス 業	15	159
宿 泊 業 , 飲 食 業 サ ー ビ ス 業	20	281
生 活 関 連 サ ー ビ ス 業 娯 楽 業	21	189
教 育 , 学 習 業 支 援 業	11	147
医 療 , 福 祉	27	612
複 合 サ ー ビ ス	2	18
サ ー ビ ス 業 (他)	14	305
公 務	3	276


*「従業者」とは、校区在住・非在住に関わらず校区内の事業所で従業している人です。

②事業所・男女別従業者数(平成26年) (人)

	事業所 総数	従業者 総数	性別	
			男性	女性
千早西 校区	179	2,498	1,182	1,316
東区	9,476	125,471	70,976	54,419
福岡市	75,200	908,807	496,662	409,938

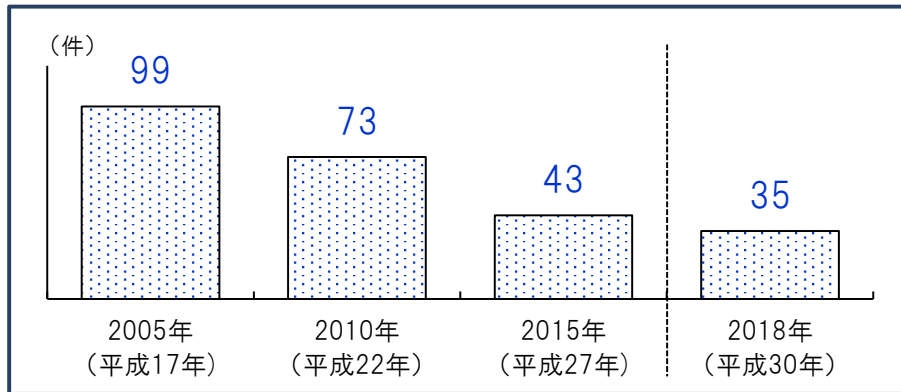
*従業者総数は性別不詳含む

③従業者男女比(平成26年)

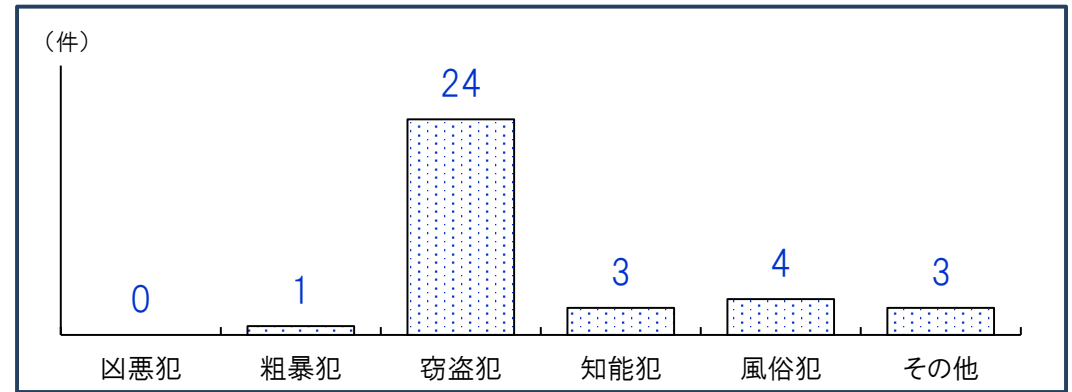


*不詳除く割合

①校区の刑法犯認知件数の推移



③校区の刑法犯内容別認知件数(平成30年)



②人口千人あたり刑法犯認知件数(計・推移) (件)

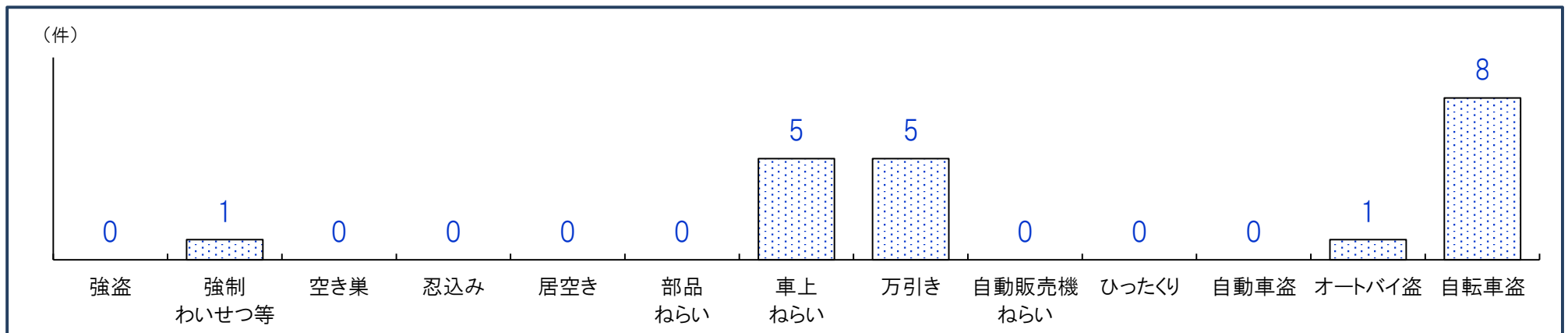
	2005年 (平成17年)	2010年 (平成22年)	2015年 (平成27年)	2018年 (平成30年)
千早西 校区	14.5	10.4	6.4	5.2
東区	23.1	17.5	11.8	7.7
福岡市	27.6	19.6	13.4	9.7

④人口千人あたり刑法犯認知件数(内容別・平成30年) (件)

	凶悪犯	粗暴犯	窃盗犯	知能犯	風俗犯	その他
千早西 校区	0.00	0.15	3.55	0.44	0.59	0.44
東区	0.06	0.58	5.25	0.56	0.11	1.17
福岡市	0.05	0.75	7.07	0.37	0.17	1.29

*凶悪犯…殺人・強盗・放火・強姦、粗暴犯…暴行・脅迫・恐喝等、窃盗犯…空き巣・自転車盗・車上ねらい等、知能犯…詐欺・横領・通貨偽造等、風俗犯…賭博・強制わいせつ・公然わいせつ等、その他…占有離脱物横領・器物損壊等

⑤校区内罪種別件数(平成30年※県警による重点対象罪種)



重点対象罪種…県下で特に発生件数が多く、市民の体感治安に大きく影響する街頭犯罪を中心とした罪種

資料:福岡県警、校区人口…住民基本台帳(各年9月末時点登録人口)

千早西 校区 自治協議会

事務局・千早西公民館内
ホームページ:

千早3-3-3

電話:092-683-3933

構成団体

1	千早1丁目1区東町内会	16	体育協会
2	千早1丁目1区西町内会	17	小学校体育館開放運営委員会
3	千早1丁目2区町内会	18	衛生連合会
4	千早1丁目3・4区町内会	19	献血推進協力会
5	千早1丁目5区町内会	20	自主防災会
6	千早2丁目1・2区町内会	21	防犯組合
7	千早2丁目3区町内会	22	交通安全推進委員会
8	千早2丁目5区町内会	23	青少年育成連合会
9	千早2丁目6区町内会	24	子ども育成会
10	千早2丁目7区町内会	25	環境推進委員会
11	千早2丁目8区町内会	26	環境活動連絡会議
12	香椎浜1丁目1区町内会	27	人権尊重推進協議会
13	香椎浜1丁目3区町内会	28	男女共同参画協議会
14	アローズ千早1区町内会	29	社会福祉協議会
15	アローズ千早2区町内会		



①自治協議会の主要行事

時期	行事
7月	校区夏祭り
10月	校区体育祭
11月	地域交流文化祭

②自治協議会の事業内容

事業項目	事業内容
安全・安心	①交通安全 交通安全運動(年4回), 街頭指導(年4回), 夏祭り交通指導, 飛び出し注意標識ハトール ②防災 防災研修会・訓練 ③防犯 校区自警団「安全・安心見守り隊」ハトール, 各町内協力員ハトール, 小学校PTA夜間ハトール, 体育協会夜間ハトール, 青育連夜間ハトール
子ども	④子どもの健全育成・非行防止 ソフトボール大会, 夏休み工作教室, クリスマス会, 親子餅つき体験
環境	⑤環境美化 ラブアーススクリーンアップ, 校区一斉清掃 ⑥ゴミ減量・リサイクル推進 啓発チラシ発行(年6回), 施設見学, 啓発活動
健康	⑦健康づくり 健康教室講演会, 健康づくり教室 ⑧集団献血
スポーツ	⑨スポーツ・レクリエーション 壮年ソフトボール大会, ママさんバレーボール大会, ファミリーバドミントン大会, 体育祭, 立花山登山
男女共同参画	⑩男女共同参画 料理教室, 研修会(年2回)
その他の 公益的事業	◆校区夏祭り, 長寿を祝う会, 地域交流文化祭, 校区精霊送り ◆広報活動 「自治協だより」の発行(月3回) 他

③校区の交流サロン

名称	活動日時・場所	活動内容・特色等
ふれあいサロン 愛合	第2火/第4金10:30~13:00 第3日13:00~15:00 千早西公民館、千早2丁目6区	ダーツ、本の読み聞かせ、伝承遊び、ボール遊び、月の行事、茶話会、ストレッチ

④校区の地域カフェ

名称	活動日時	場所
ひまわりカフェ	毎月第3木 14:00~16:00	おくだクリニック デイケアルーム

⑤校区の子育て交流サロン・育児サークル等

名称	活動日時	場所
子育て交流サロン ほんわかサロン	第2月曜日 10:00~13:00	千早西公民館
育児サークル ちびっこギャング	第1・3・4月曜日(祝日除く) 10:00~12:00	千早西公民館
チュールリップくらぶ(特別な支援を必要とする子と親のための子育て交流サロン)(東区全体)	第2・4木曜日 10:30~12:30	東障がい者フレンドホーム

公民館

千早西 公民館	所在地： 千早3-3-3	電話：092-683-3933	FAX：092-683-3947
	公民館情報： http://gakushu.city.fukuoka.lg.jp/center/detail.php?id=118		ブログ： http://chihayanishiko.blogspot.jp/

公民館情報



①校区の公共施設・学校等

No.	名称	所在地
1	千早西小学校	香椎浜1-4-1
2	香椎第一中学校	千早3-12-1
3	つぼみ保育園	千早1-18-24
4	名島保育園	千早2-3-26
5	香椎浜保育園	香椎浜1-3-20
6	いきいきセンターふくおか東第4(地域包括支援センター)	千早1-25-14

②校区の商店街組合

No.	名称	所在地・電話番号等
1	みゆき通り商店街振興組合	千早5丁目14番23号 661-2471 商店街情報 http://www.kashii-miyukidoori.com/

※所在地・電話番号等は不動産情報サイト「ふれんず」内の「あ・きてん福岡」掲載情報です。

③校区の公園

No.	名称	種別・面積	所在地
1	千早公園	街区・9875㎡	千早二丁目2751-37, 2751-427, 2751-428
2	千早1号公園	幼児・250㎡	千早三丁目2751-385
3	千早2号公園	幼児・184㎡	千早二丁目2502-23
4	香椎浜2号公園	都市緑地・3491㎡	香椎浜一丁目7-108 外

校区内避難所等				浸水	土砂	高潮	地震	津波
22	千早西小学校 香椎浜1-4-1 682-1089	収容地区		○	○	×	○	○
17	千早西公民館 千早3-3-3 683-3933	一時		○	○	×	○	○
③	千早病院 千早2-30-1 661-2221	病院						

避難所の記号(災害種別毎の避難場所の指定)

- :使用可
- ②:2階以上使用可
- ×:使用不可

凡例

1	収容避難所:100人以上収容できる施設	収容
1	一時避難所:50人以上収容できる施設	一時
1	地区避難場所:学校グラウンド・公園等	地区
1	市主要行政機関	行政
1	警察・交番・駐在所	交番
①	消防署(出張所)	消防
①	救急告示又は官公立等主要病院	病院
1	溜池危険想定箇所	溜池
1	がけ崩れ危険想定箇所	がけ
1	湾岸危険想定箇所	湾岸
アンダーパス	アンダーパス(掘り下げ式でくり抜ける立体交差式通路)	

