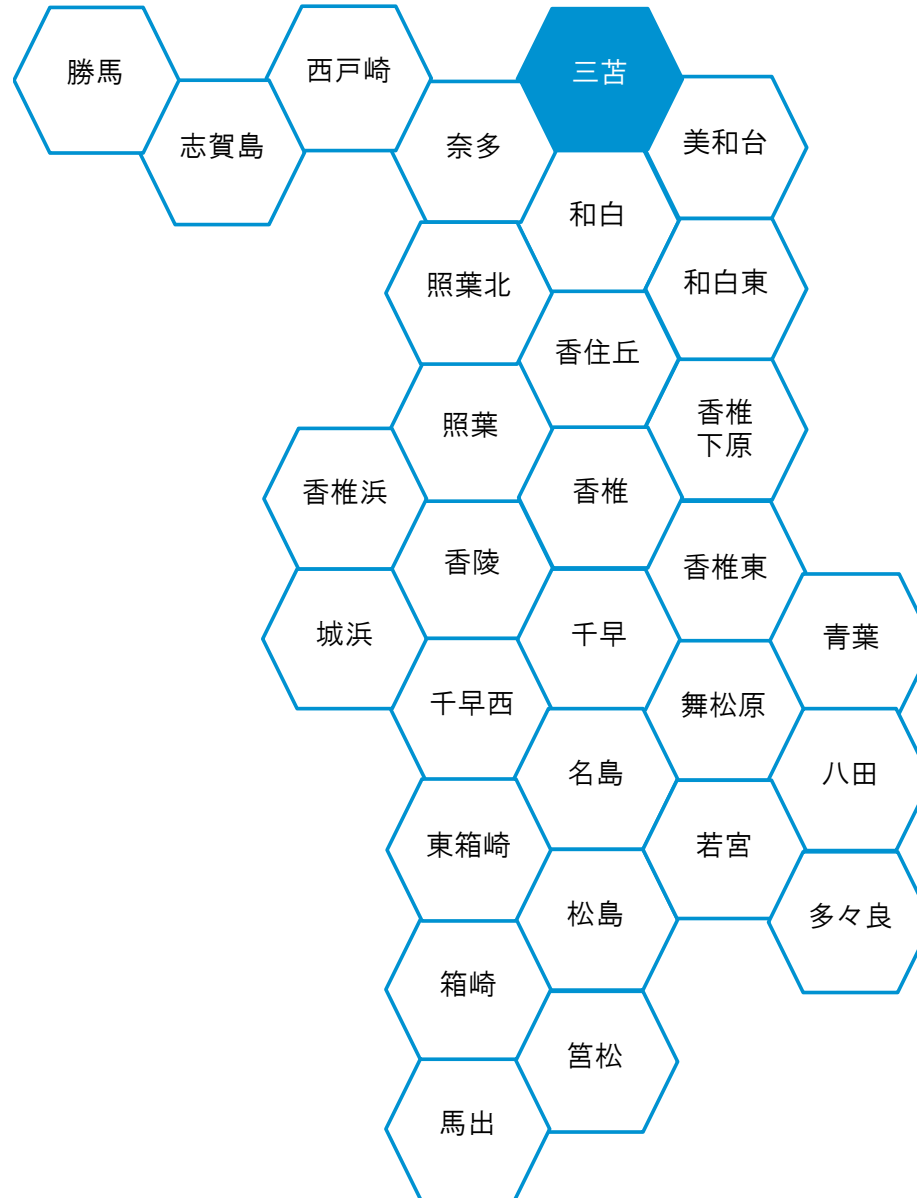


三苦校区データ集



目

校区の概要

- 1 校区の概要・位置 ----- (1)

人口・世帯数

- 2 人口・世帯数 ----- (2)
- 3 人口の構成 ----- (3)
- 4 高齢者・6歳未満の子どものいる世帯 ----- (4)
- 5 小学校児童数の推移 ----- (5)
- 6 労働力人口 ----- (6)
- 7 転出・転入者の状況 ----- (7)

福祉と健康

- 8 出生数と出生率 ----- (8)
- 9 死亡数と死亡率 ----- (9)
- 10 健(検)診受診状況 ----- (10)
- 11 医療・福祉施設等 ----- (11)

次

その他のデータ

- 12 住宅の所有・種類 ----- (12)
- 13 事業所・従業者数 ----- (13)
- 14 犯罪発生件数 ----- (14)

地域の団体と活動

- 15 自治協議会の関連団体 ----- (15)
- 16 自治協議会活動・その他校区内活動 ----- (16)

施設等の位置・マップ

- 17 施設・公園・文化財等 ----- (17)
- 18 防災マップ ----- (18)

三苦 校区の概要

校区の風景



三苦海岸から玄界灘を望む

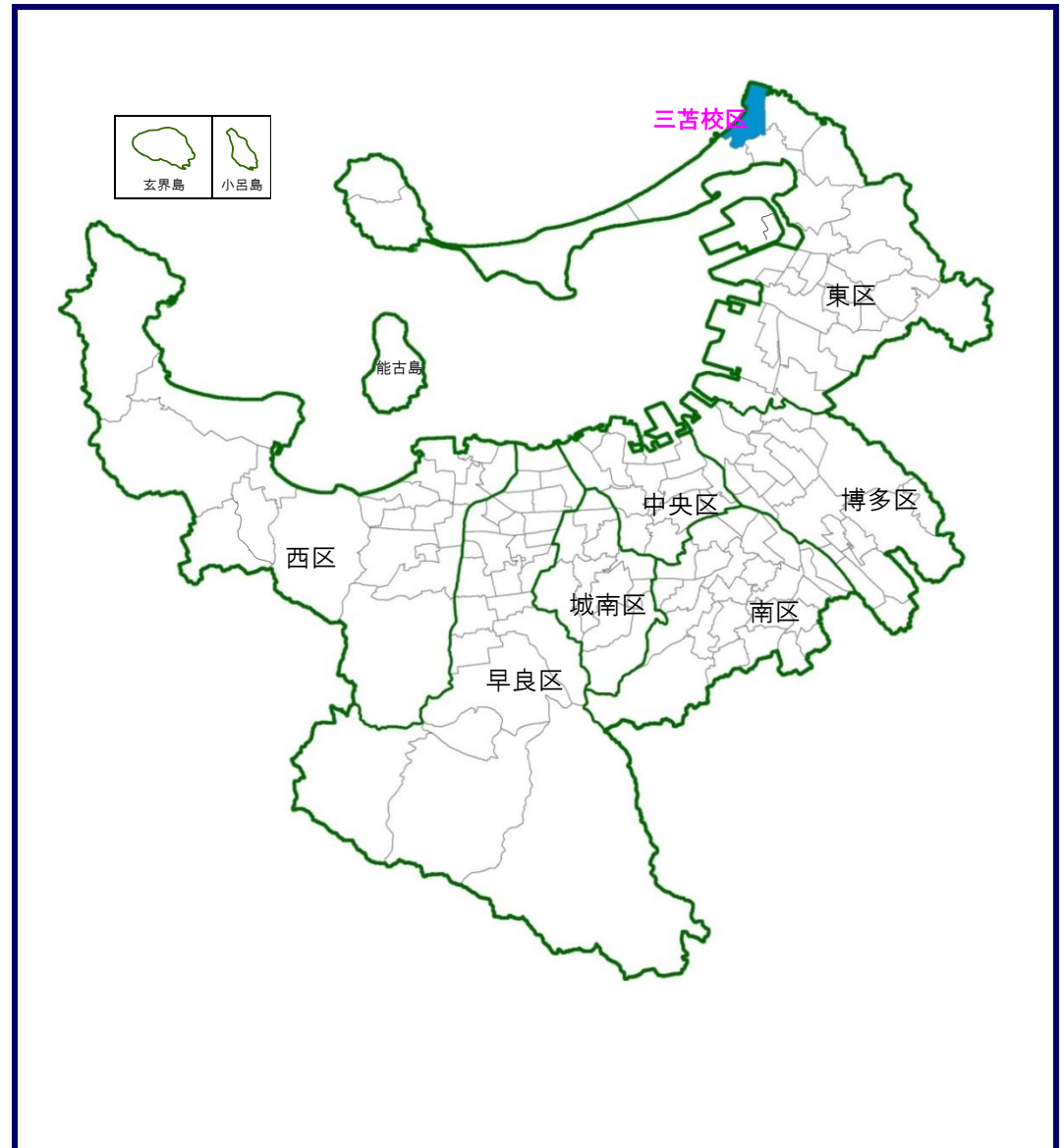
三苦校区は、平成8年に和白校区から分離した校区です。東区の最北端に位置し、北側は新宮町に隣接しています。東側には西鉄貝塚線が運行しており、三苦駅が立地しています。また、西側は玄界灘を望む海岸線となっており、海に面した良好な自然環境が豊富な校区です。

平成22年4月に開園した校区北側に位置する三苦浜中央公園(3.4ha)は、三苦浜の海岸線とともに、地域環境美化活動「ラブアース・クリーンアップ」の場ともなっています。

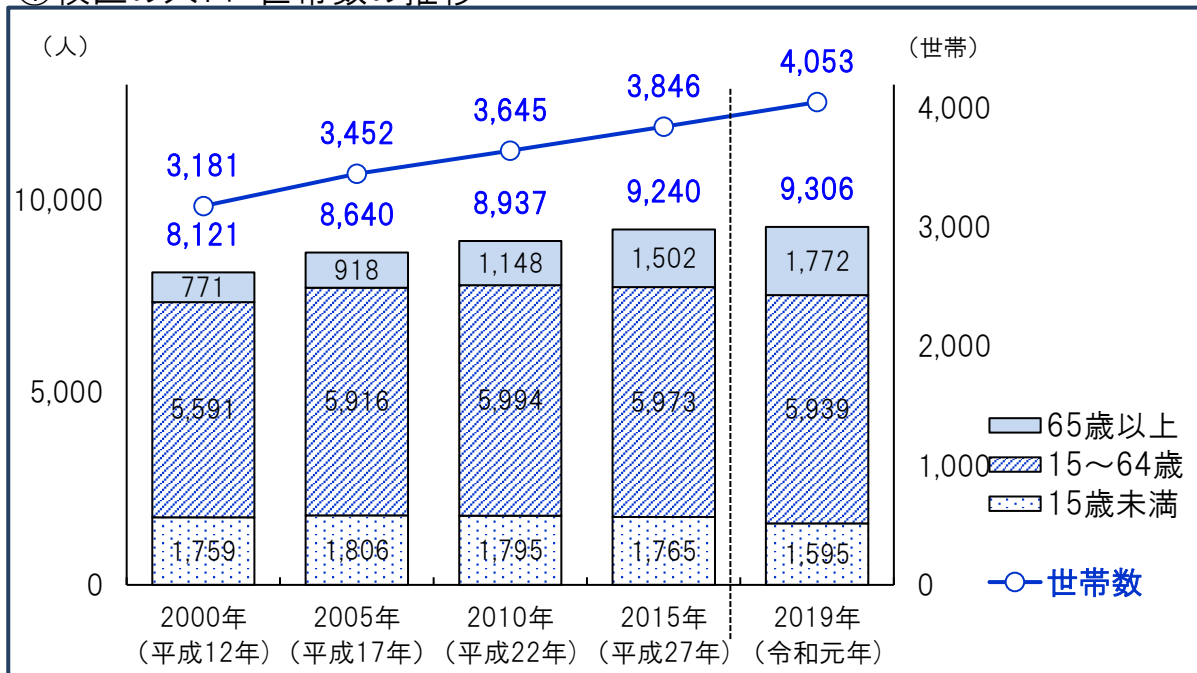
近年は、集合住宅を中心とした宅地開発が進んでおり、人口は増加傾向にあります。若い世帯層が多く居住していることから、高齢化率は比較的 low、出生率が高いことが特徴で、若い世帯が居住しやすい環境づくりが進められています。

また、平成25年に地域の有志からなる「三苦営繕おたすけ隊」が発足。高齢者の家を訪問し、雨戸や簡単な家屋の修理を行うなど地域の皆さんにたいへん喜ばれています。


三苦 校区の位置



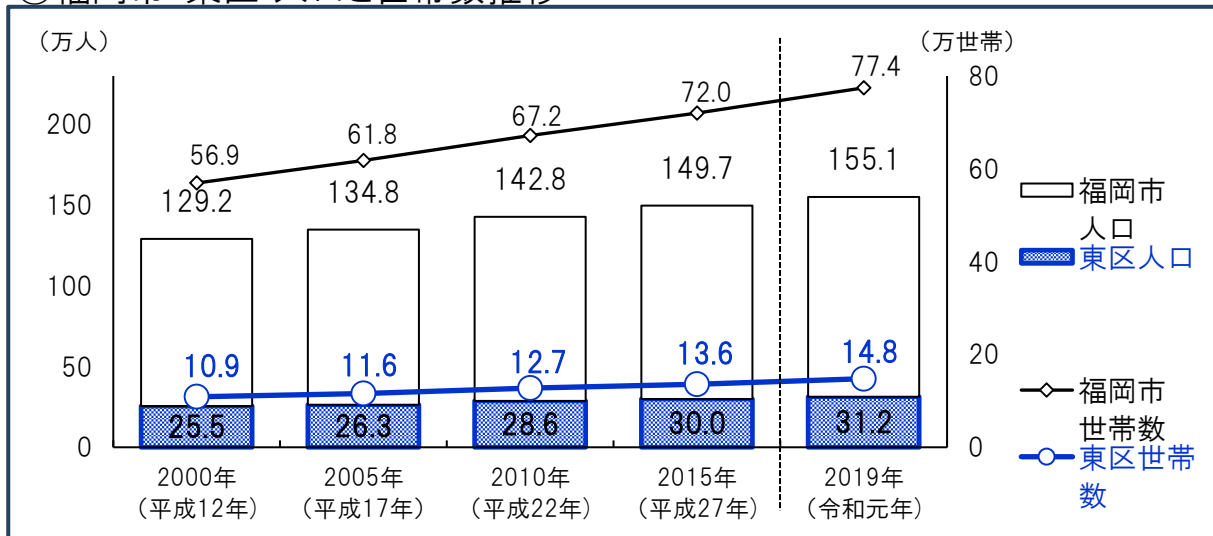
①校区の人口・世帯数の推移



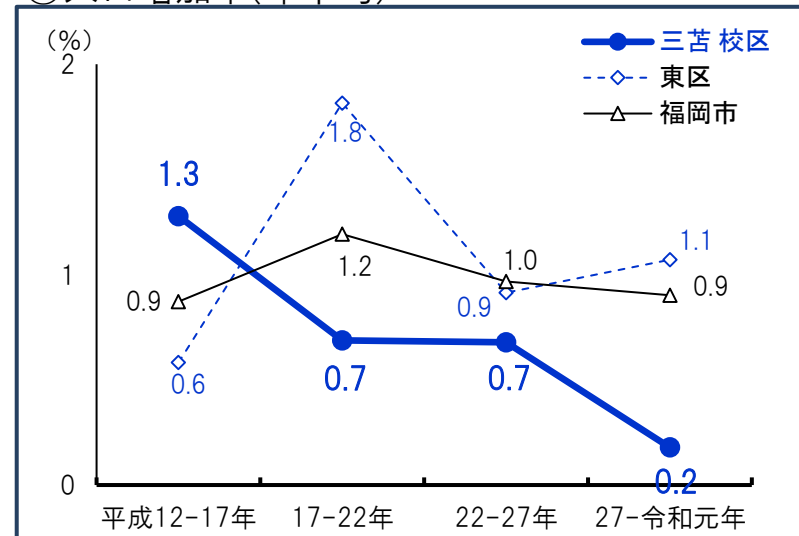
③年代別人口割合(令和元年)



②福岡市・東区 人口と世帯数推移

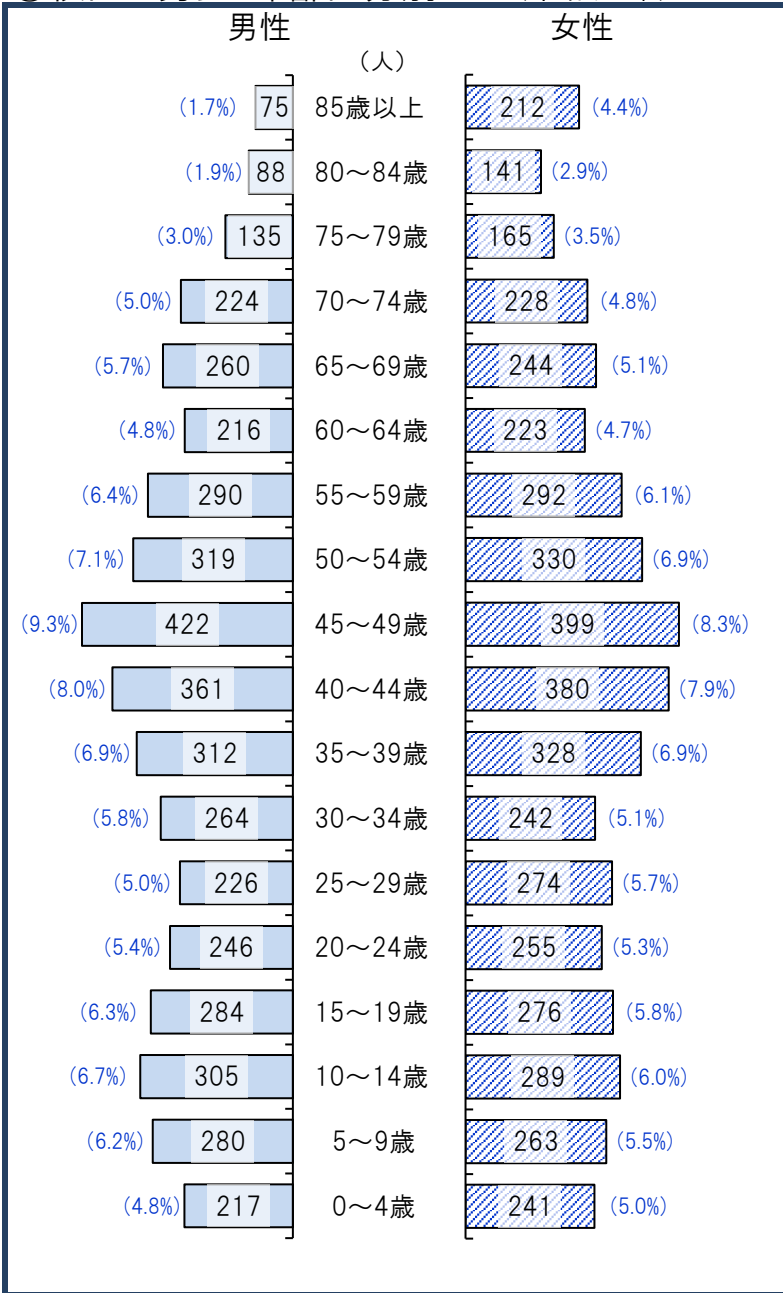


④人口増加率(年平均)




資料: 福岡市住民基本台帳(各年9月末時点・日本人のみ・平成22年以降の市・区の人口は外国人含む)*住民票未登録者を含まないため国勢調査人口より少ない値となっています。

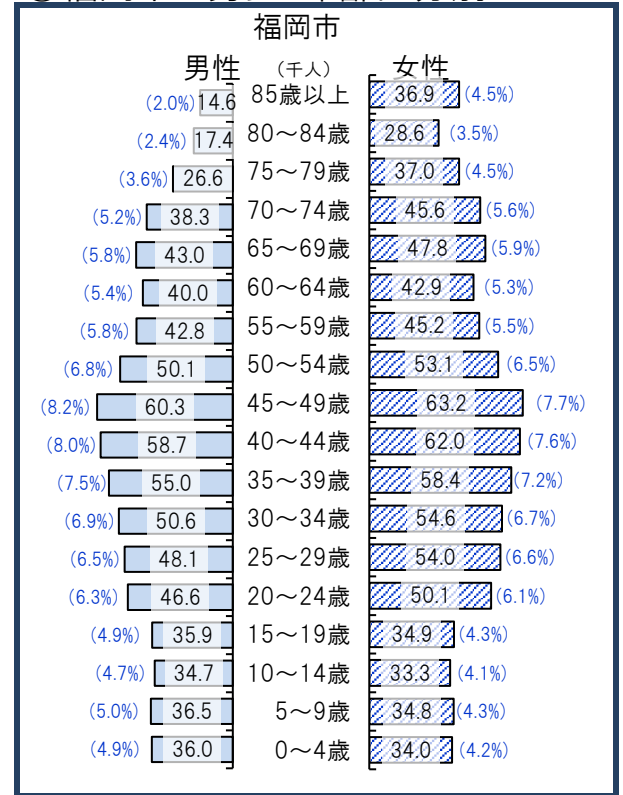
①校区の男女・年齢区分別人口(令和元年)



②東区の男女・年齢区分別人口



③福岡市の男女・年齢区分別人口



④高齢化の状況

65歳以上人口割合(%)	
三苦校区	19.0
東区	21.9
福岡市	21.6
75歳以上人口割合(%)	
三苦校区	8.8
東区	10.5
福岡市	10.4

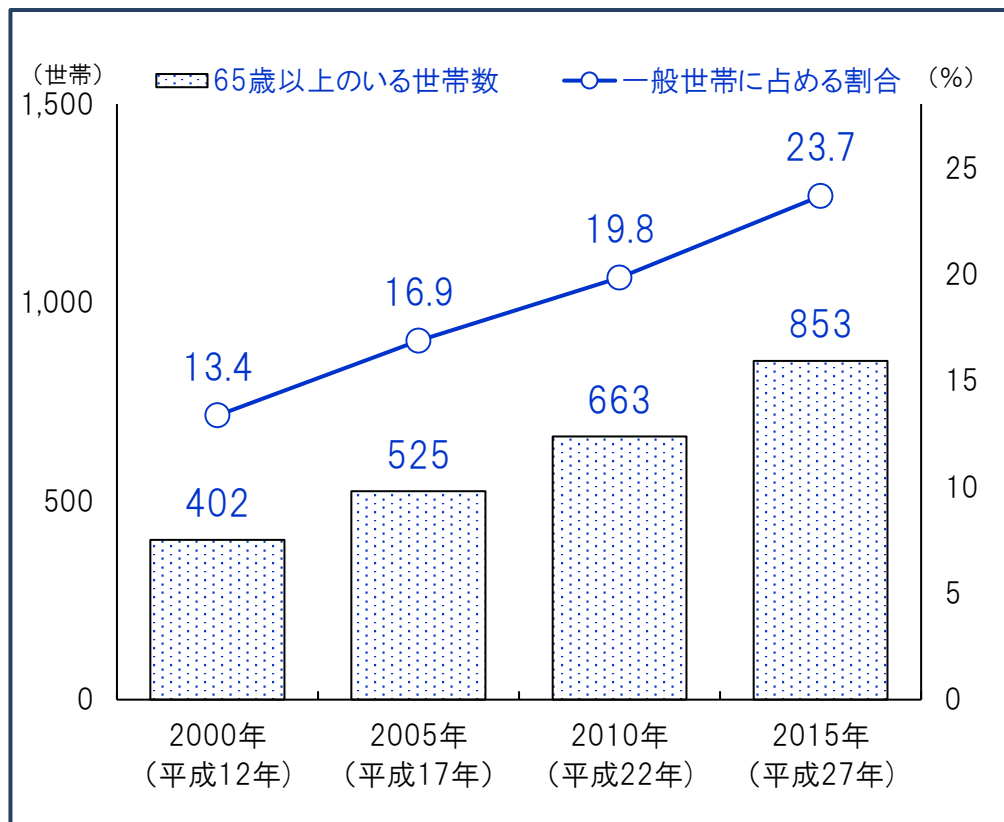
⑤人口男女比

	男性 (%)	女性 (%)
三苦校区	48.6	51.4
東区	48.6	51.4
福岡市	47.4	52.6

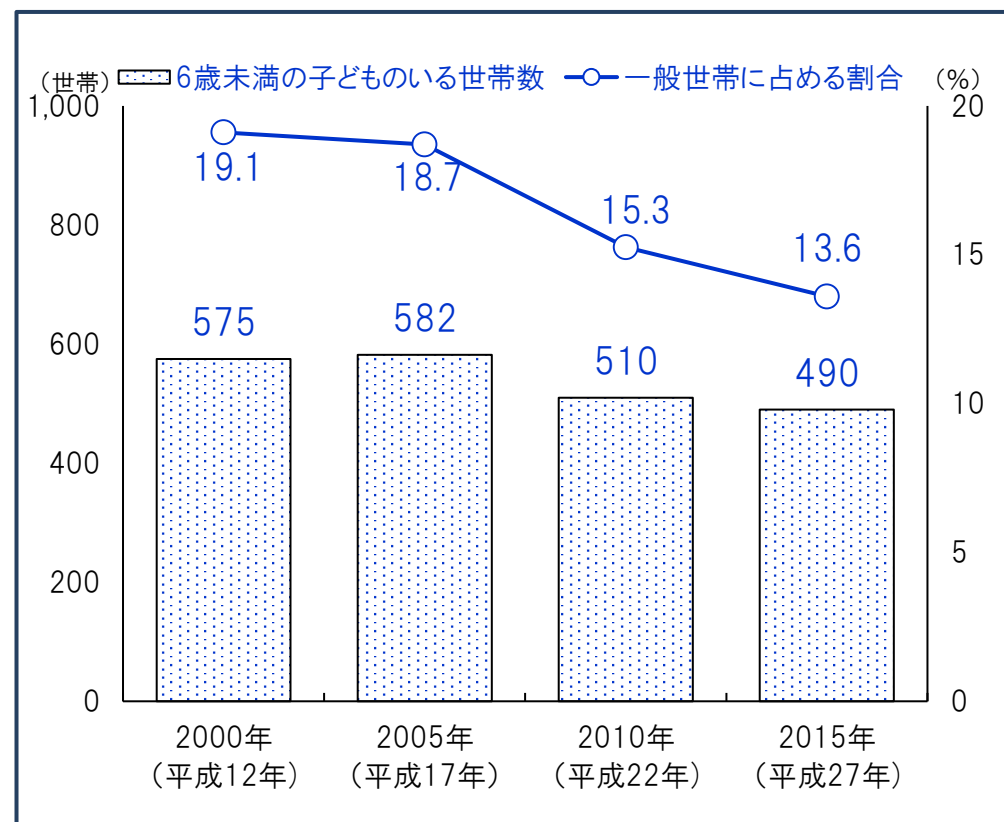
()内は割合

資料:福岡市住民基本台帳(9月末時点・校区は日本人のみ)

①校区的高齢者(65歳以上)のいる世帯数



③校区的6歳未満の子どものいる世帯数



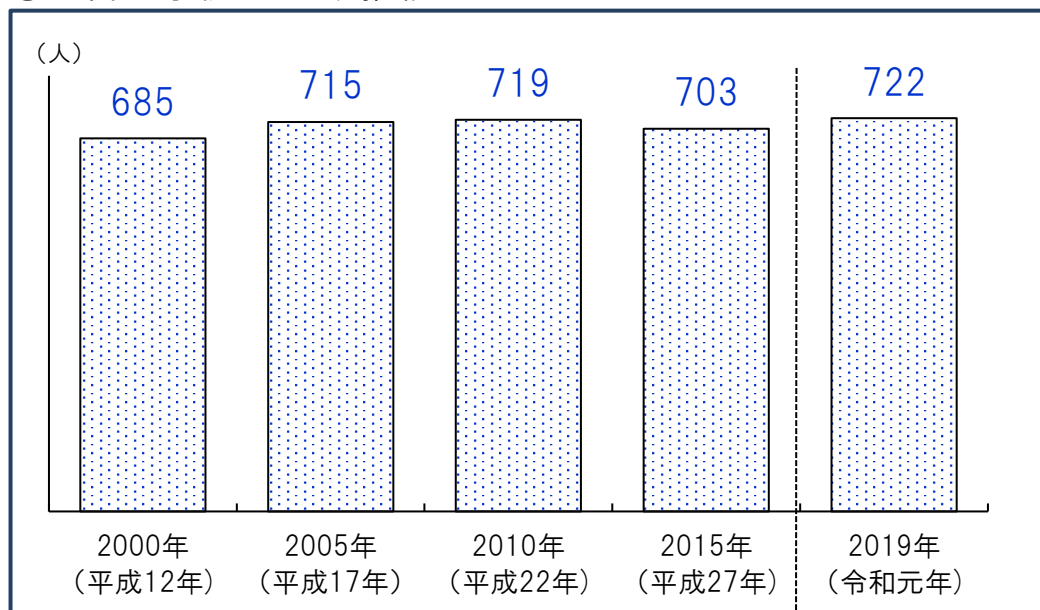
②高齢者(65歳以上)のいる世帯割合(2015年)

	65歳以上のいる世帯総数	65歳以上のみの世帯	ともに65歳以上夫婦のみ世帯	65歳以上1人暮らし世帯
三苦 校区	23.7%	12.7%	6.7%	5.5%
東区	28.7%	17.2%	7.1%	9.6%
福岡市	27.7%	17.2%	6.3%	10.5%

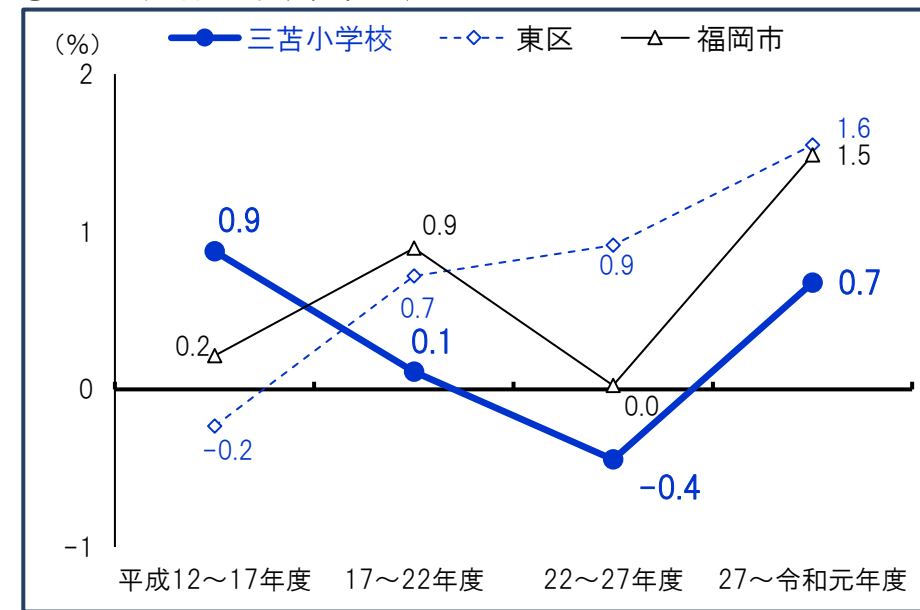
④6歳未満の子どものいる世帯割合推移

	2000年 (平成12年)	2005年 (平成17年)	2010年 (平成22年)	2015年 (平成27年)
三苦 校区	19.1%	18.7%	15.3%	13.6%
東区	10.5%	10.1%	9.8%	9.6%
福岡市	216.5%	251.9%	290.1%	8.3%

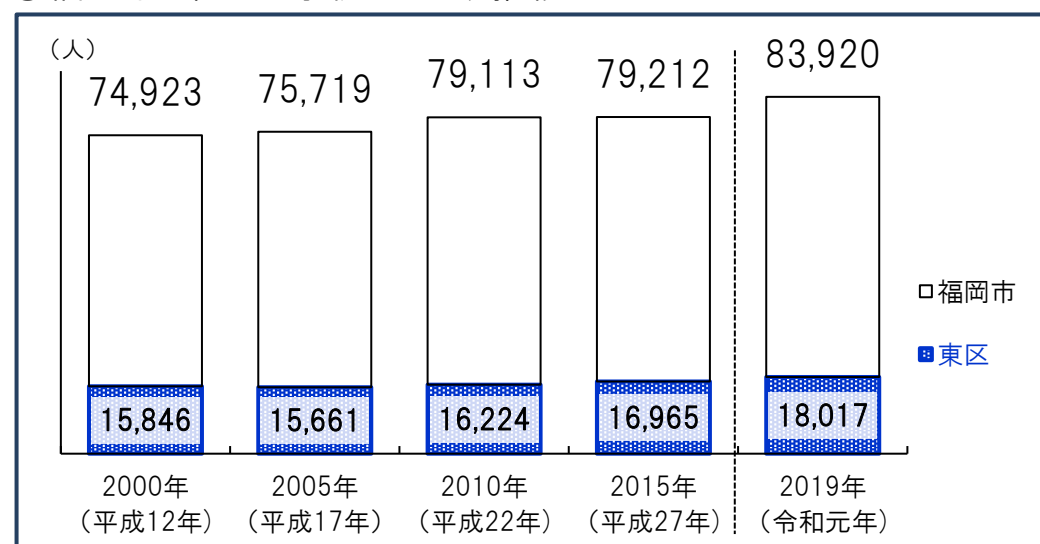
①三苦小学校 児童数推移



③児童数増減率(年平均)

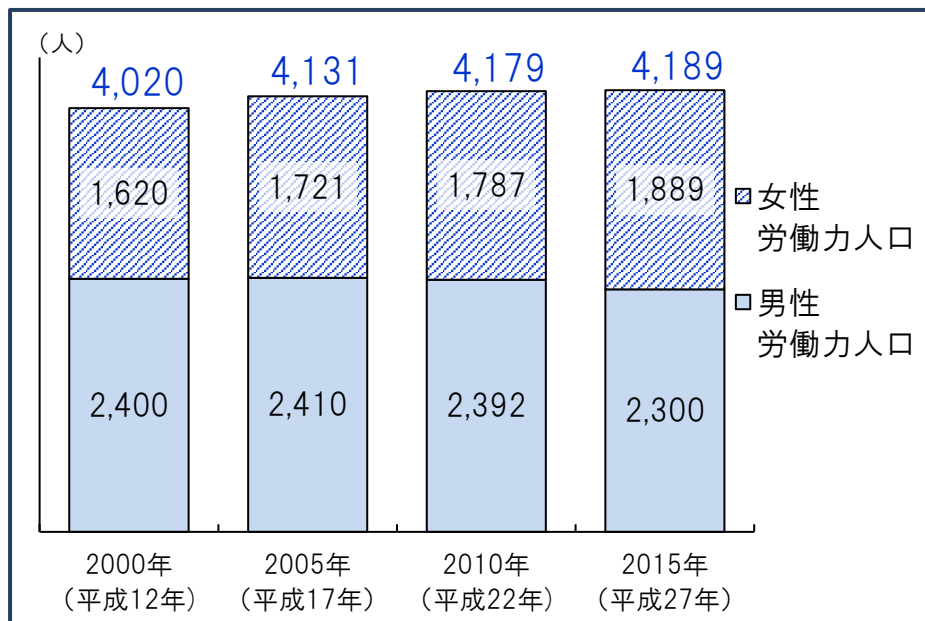


②福岡市・東区小学校 児童数推移



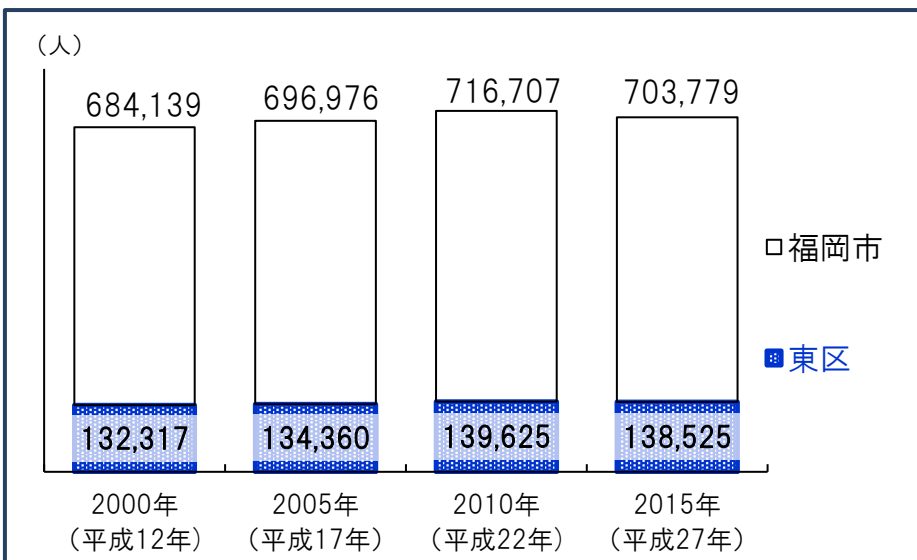
資料:教育統計年報(福岡市・各年5月1日現在値*福岡市と区の児童数及び増減率は国立・私立小学校児童数含む)

①校区の15歳以上労働力人口の推移



*労働力人口…15歳以上の人口のうち、就業者(休業者を含む)と求職中の失業者の合計

②福岡市・東区労働力人口の推移

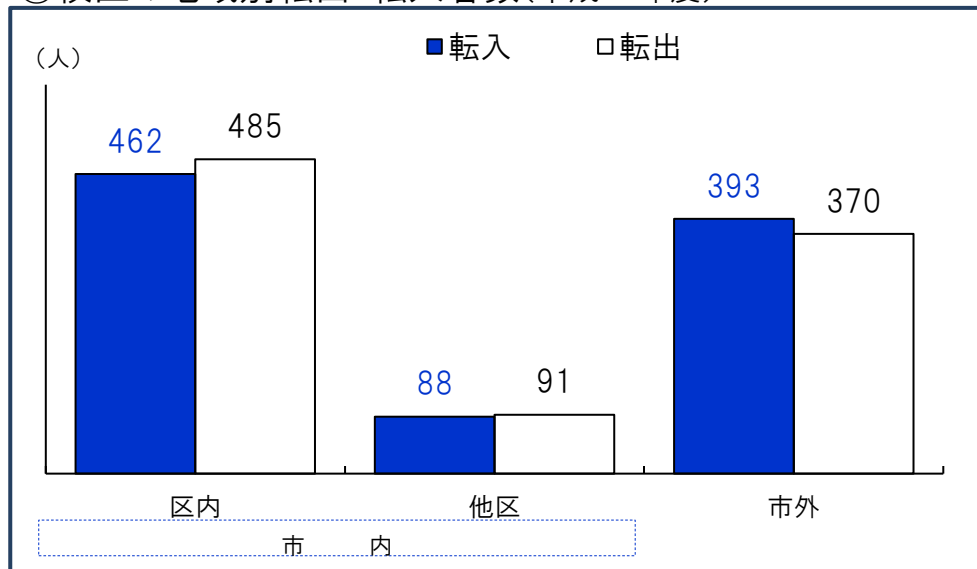


③15歳以上労働力人口と労働力率(平成27年)

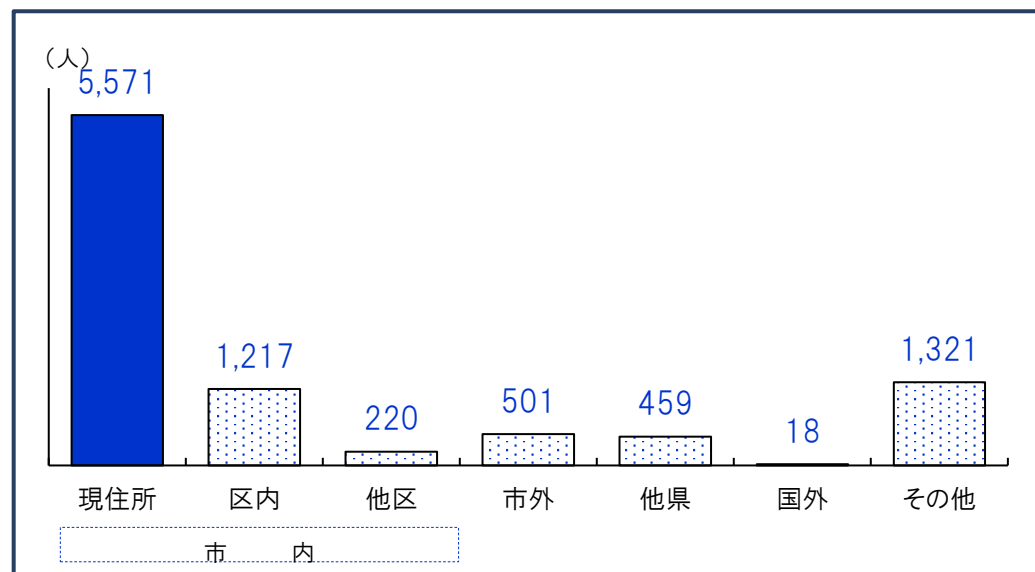
	15歳以上人口(人)	労働力人口(人)	労働力率(%)
三苦 校区	7,484	4,189	62.8
男性	3,491	2,300	74.7
女性	3,993	1,889	52.6
東区	258,920	138,525	61.3
男性	124,571	76,369	71.6
女性	134,349	62,156	52.0
福岡市	1,308,732	703,779	62.2
男性	608,454	376,928	72.8
女性	700,278	326,851	53.3

労働力率…15歳以上人口に占める「労働力人口」の割合
*労働力状態「不詳」を除いた割合

①校区の地域別転出・転入者数(平成30年度)



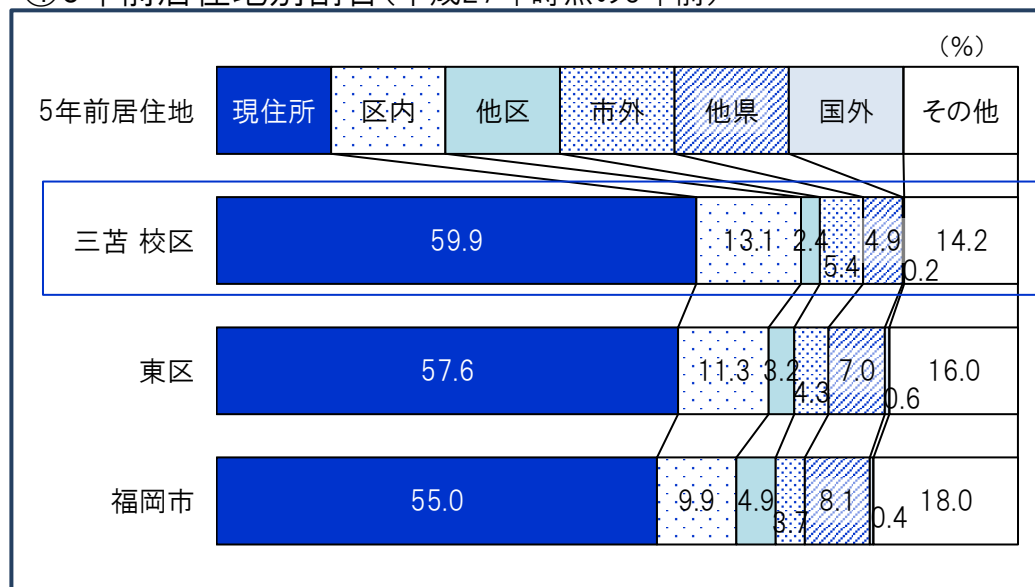
③校區居住者の5年前の居住地(平成27年時点の5年前)



②転入者数合計と割合(平成30年度)

	転入者計		転入者内訳(%)		
	(人)	人口比	区内	他区	市外
三苦 校区	943	10.1%	49.0	9.3	41.7
うち市外	393	4.2%			
東区	35,731	11.6%	39.2	14.8	46.0
うち市外	16,432	5.3%			
福岡市	186,743	12.1%	33.6	20.8	45.6
うち市外	85,152	5.5%			

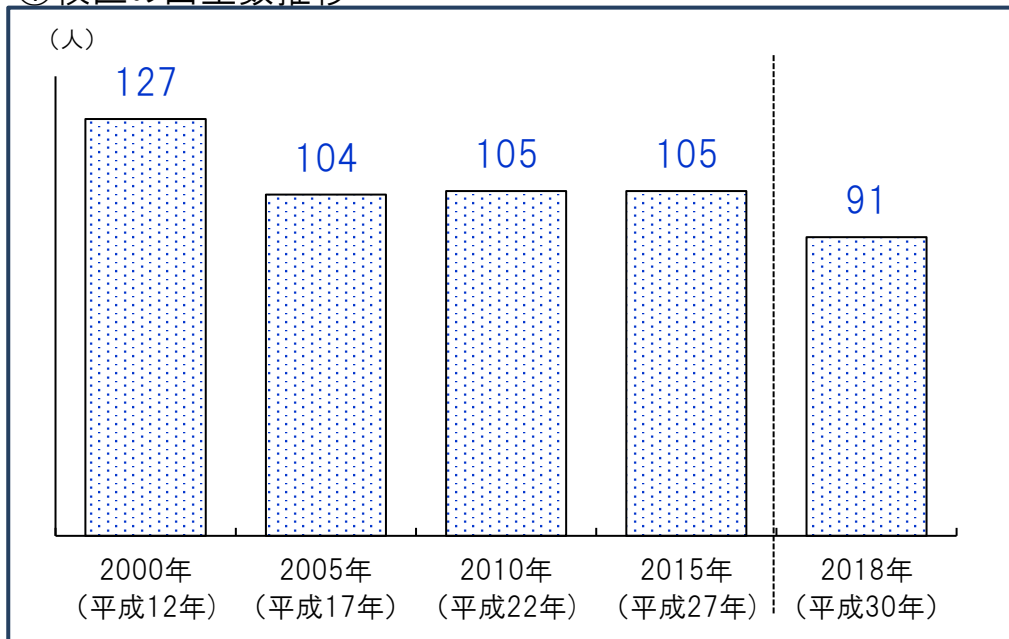
④5年前居住地別割合(平成27年時点の5年前)



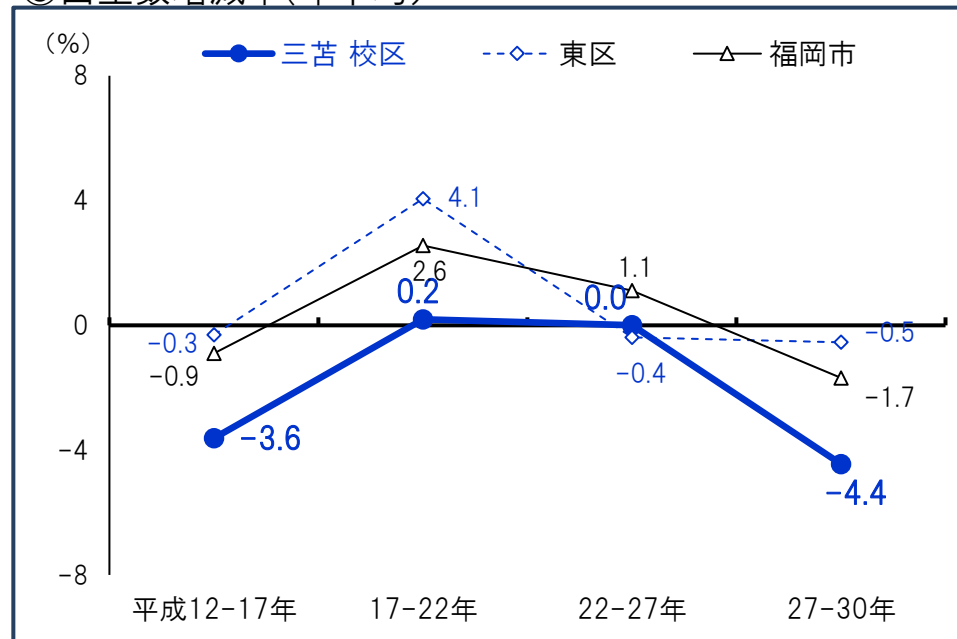
*5年前居住地「その他」は5年内出生者、不詳等

資料:①②福岡市住民基本台帳、③④国勢調査(総務省)

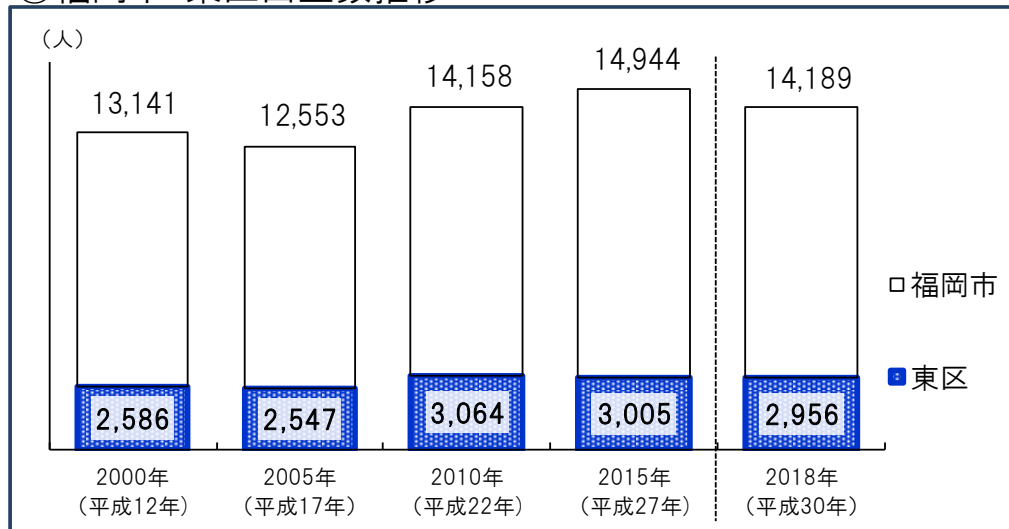
①校区の出生数推移



③出生数増減率(年平均)



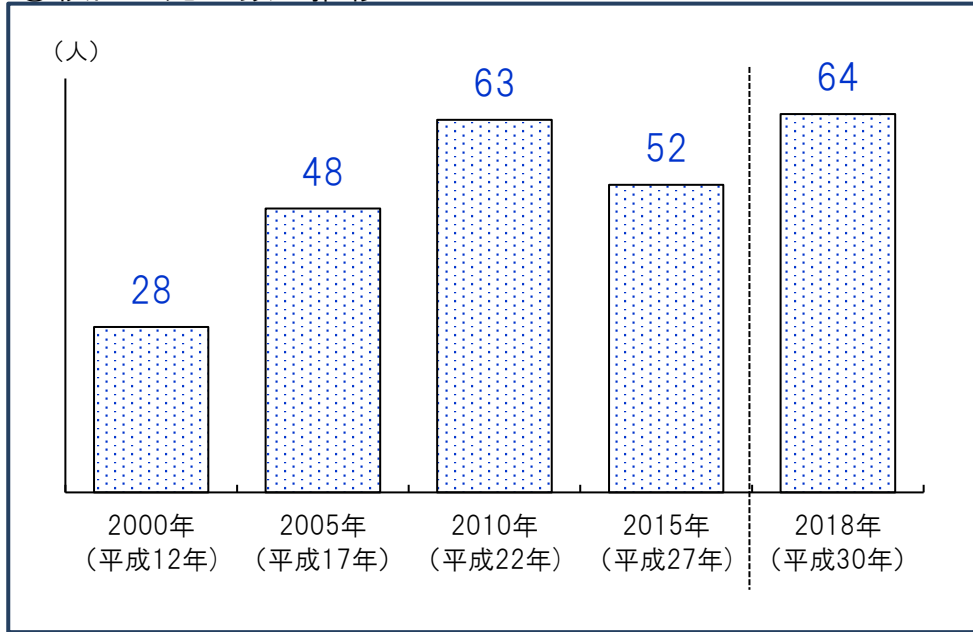
②福岡市・東区出生数推移



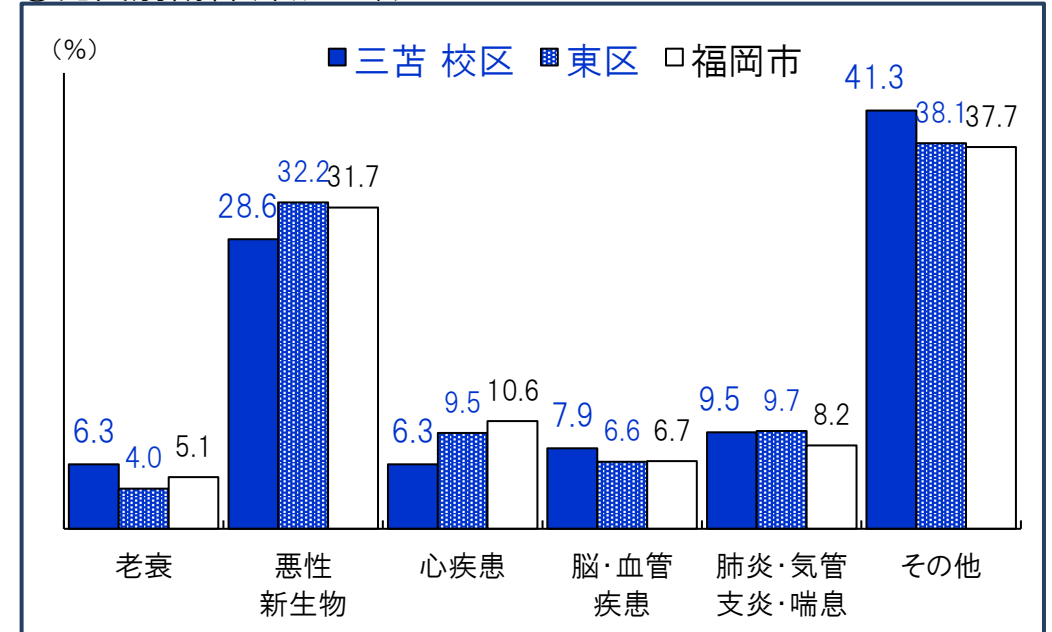
④人口千人あたり出生数の推移

	2000年 (平成12年)	2005年 (平成17年)	2010年 (平成22年)	2015年 (平成27年)	2018年 (平成30年)
三苦 校区人口千人あたり出生数	15.6	12.0	11.7	11.4	9.7
東区人口千人あたり出生数	10.1	9.7	10.7	10.0	9.6
福岡市人口千人あたり出生数	10.2	9.3	9.9	10.1	9.2

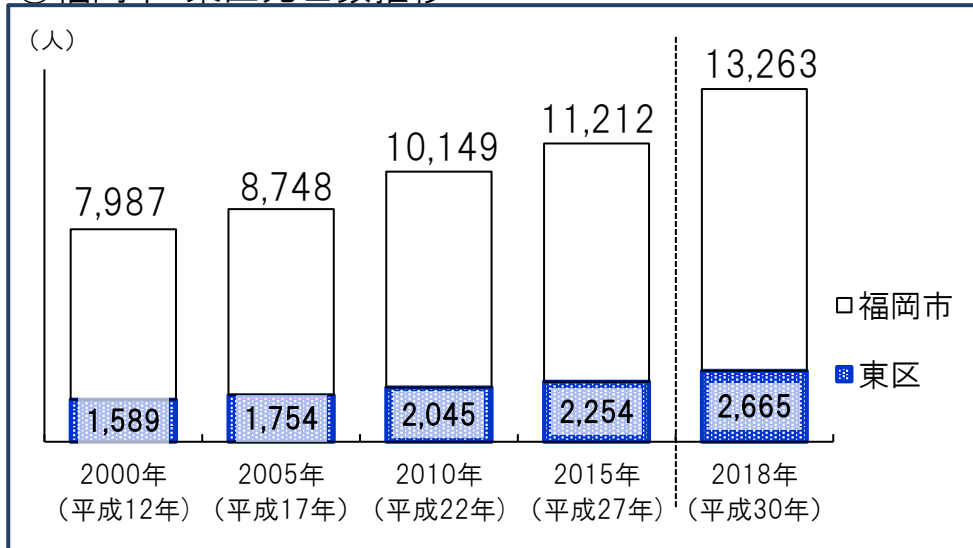
①校区の死亡数の推移



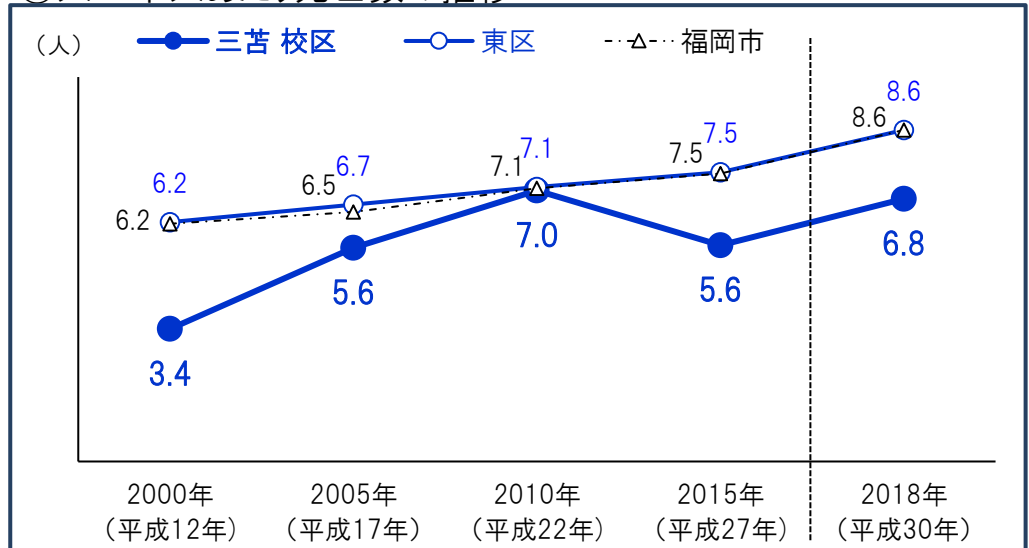
③死因別割合(平成29年)



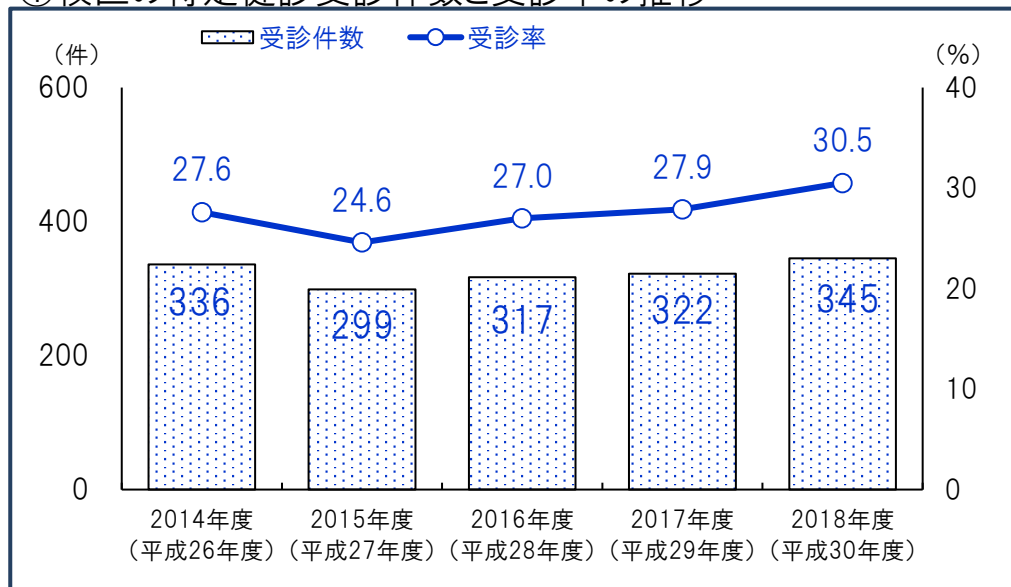
②福岡市・東区死亡数推移



④人口千人あたり死亡数の推移



①校区の特定健診受診件数と受診率の推移



受診件数は実績ベース

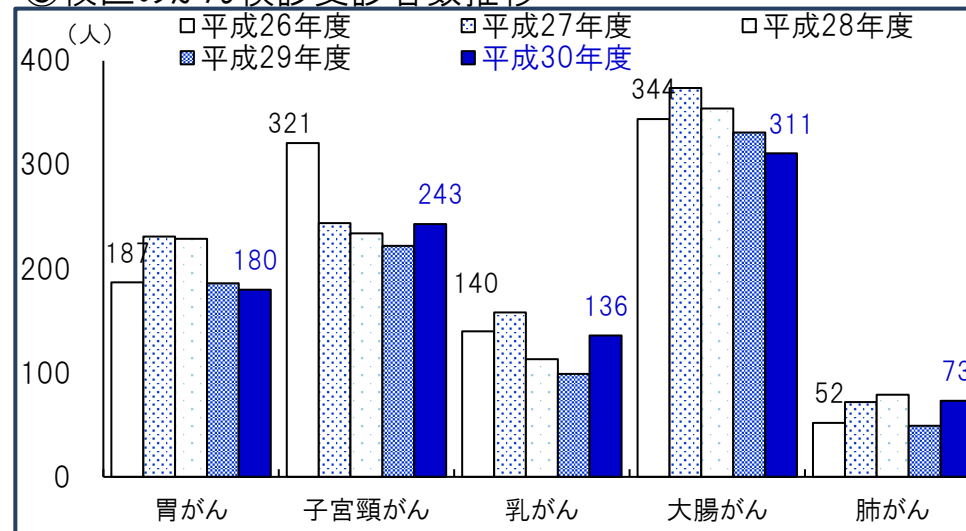
(人・件・%)

②特定健診受診状況

		2014年度 (平成26年度)	2015年度 (平成27年度)	2016年度 (平成28年度)	2017年度 (平成29年度)	2018年度 (平成30年度)
三苦校区	対象者数	1,217	1,216	1,174	1,155	1,131
	受診件数	336	299	317	322	345
	受診率	27.6	24.6	27.0	27.9	30.5
東区	対象者数	43,837	43,594	42,916	41,709	40,093
	受診件数	9,816	8,967	9,634	10,530	11,013
	受診率	22.4	20.6	22.4	25.2	27.5
福岡市	対象者数	230,605	229,392	226,046	220,181	211,508
	受診件数	51,250	47,700	49,830	54,276	56,553
	受診率	22.2	20.8	22.0	24.7	26.7

*特定健診…メタボリックシンドロームに着目した生活習慣病予防のための健康診査で、その該当者及び予備群を減少させることを目的としています。対象…福岡市国民健康保険に加入している40歳～74歳の方。

③校区のがん検診受診者数推移



④がん検診受診者数

(人)

		2014年度 (平成26年度)	2015年度 (平成27年度)	2016年度 (平成28年度)	2017年度 (平成29年度)	2018年度 (平成30年度)
胃がん	三苦校区	187	231	229	186	180
	東区	8,499	9,467	8,756	8,803	6,795
	福岡市	35,511	38,302	36,567	36,346	28,529
子宮頸がん	三苦校区	321	244	234	222	243
	東区	11,911	11,129	10,111	10,110	10,452
	福岡市	56,941	51,346	47,360	46,772	48,048
乳がん	三苦校区	140	158	113	99	136
	東区	5,169	5,335	4,404	4,319	4,537
	福岡市	23,819	23,448	19,547	17,993	18,980
大腸がん	三苦校区	344	374	354	331	311
	東区	8,404	9,037	7,736	7,735	7,746
	福岡市	37,962	41,009	33,559	33,373	34,094
肺がん	三苦校区	52	72	79	49	73
	東区	2,301	2,942	2,977	2,917	3,104
	福岡市	12,829	16,056	15,198	14,556	15,057

資料：福岡市保健福祉局

①校区の医療機関

No.	機関名	区分	診療科	所在地
1	しもじ内科クリニック	一般診療所	内科循環器内科	三苦3-2-49
2	せき医院	一般診療所	内科呼吸器科外科胃腸科麻酔科	三苦7-1-32
3	にしおか皮ふ科	一般診療所	皮膚科	三苦3-2-50
4	ひろ眼科	一般診療所	眼科	三苦3-2-48
5	医療法人三苦石井医院	一般診療所	内科呼吸器科消化器科循環器科小児科	三苦3-4-14
6	長雲荘医務室	一般診療所	内科	三苦2-28-70
7	博多老人ホーム医務室	一般診療所	内科	三苦2-28-41

②校区の福祉施設等

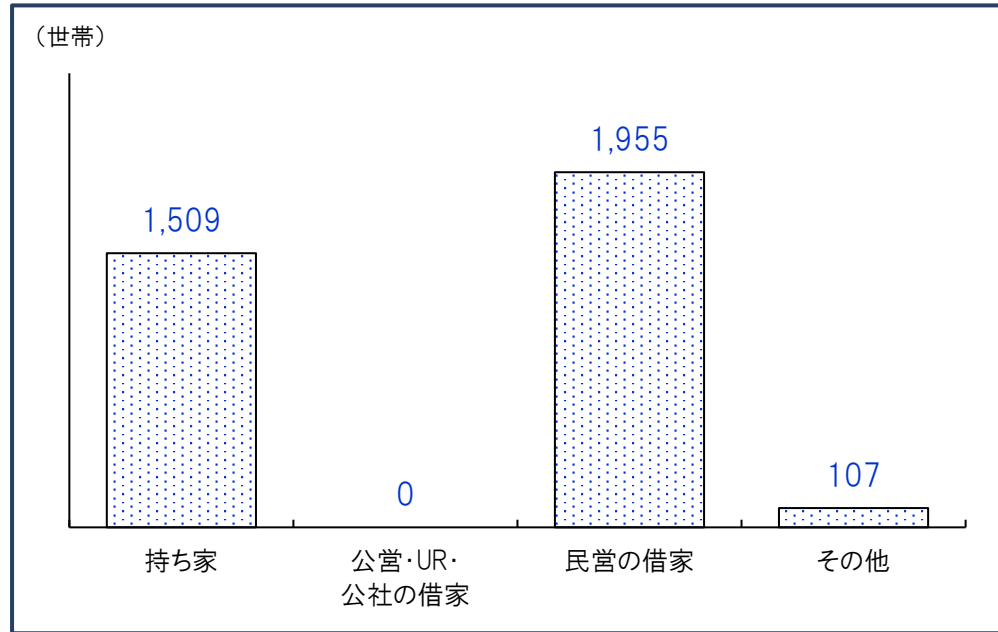
No.	施設名	種別	所在地
1	やまと更生センター	障がい福祉サービス等事業所	三苦8-105-1
2	めだかヘルパーステーション	障がい福祉サービス等事業所	三苦8-176-1
3	めだか共同作業所(生活介護)	障がい福祉サービス等事業所	三苦8-176-1
4	めだか共同作業所	障がい福祉サービス等事業所	三苦8-176-1
5	めだか共同作業所(就労継続支援B型)	障がい福祉サービス等事業所	三苦8-176-1
6	めだかホーム	障がい福祉サービス事業所	三苦8-175-1
7	東区第1障がい者基幹相談支援センター	障がい福祉サービス事業所	三苦8-105-1
8	博多老人ホーム	障がい福祉サービス事業所	三苦2-28-41
9	長雲荘	障がい福祉サービス事業所	三苦2-28-70
10	ファミエール安里	障がい福祉サービス事業所	三苦4-3-15
11	レジデンス三苦駅前	障がい福祉サービス事業所	三苦4-8-1
12	ラ・ナシカみとま	障がい福祉サービス事業所	三苦5-4-39
13	東区第1障がい者基幹相談支援センター	障がい福祉サービス事業所	三苦8-105-1

③いきいきセンターふくおか(福岡市地域包括支援センター)

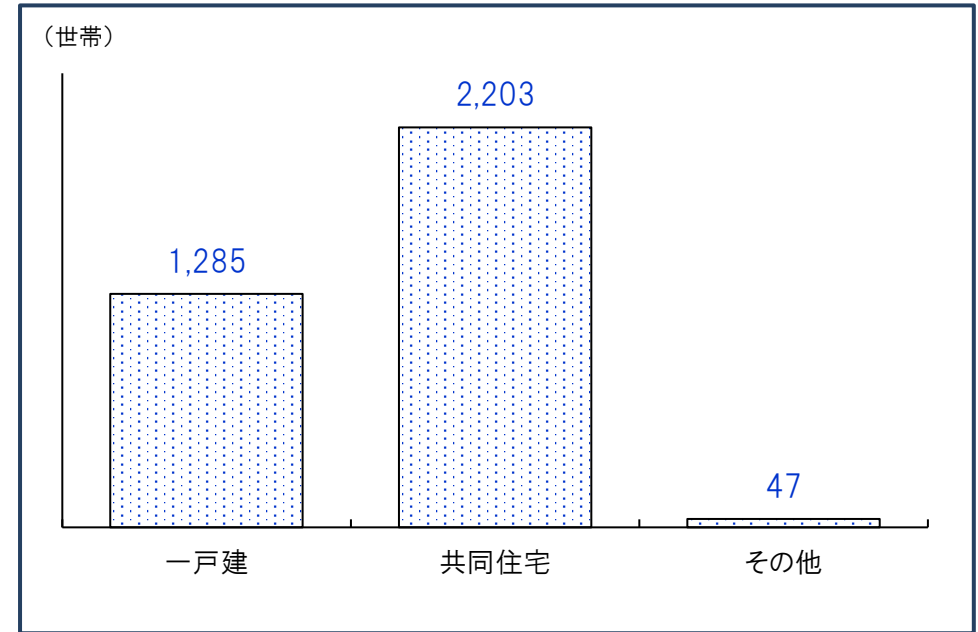
施設名	所在地(右図参照)	電話番号
いきいきセンターふくおか東第1	奈多3-4-18	608-4633
いきいきセンターふくおか東第1(支所)	西戸崎3-2-2	603-1607



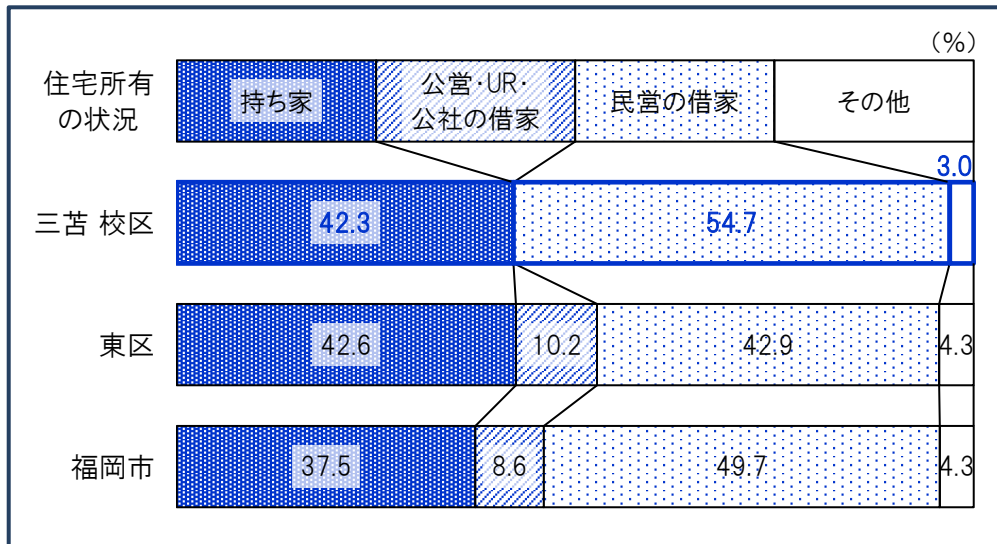
①校区の住宅所有状況別世帯数(平成27年)



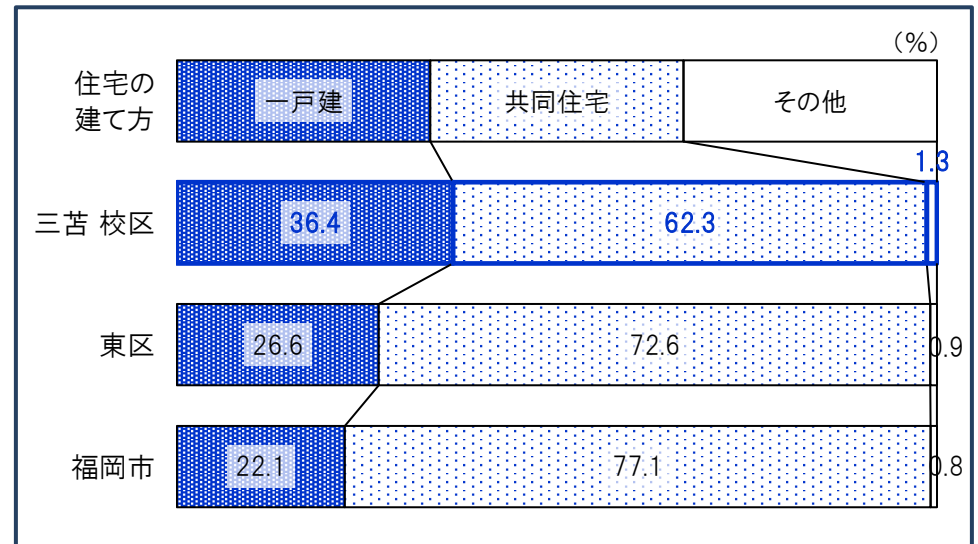
③校区の住宅建て方別世帯数(平成27年)



②住宅所有状況別世帯数割合(平成27年)



④住宅建て方別世帯数割合(平成27年)



①校区の産業大分類別従業者数・事業所数(平成26年)

産業分類	事業所数	従業者数(人)
農 林 漁 業	0	0
鉱業, 採石業砂利採取業	0	0
建 設 業	15	101
製 造 業	5	152
電 気 ・ ガ ス 熱 供 給 ・ 水 道 業	0	0
情 報 通 信 業	2	24
運 輸 便 業 卸 売 業 小 金 保 業	5 53 3	23 398 31
不 動 産 業 物 品 賃 貸 業	12	45
学 術 研 究 , 専 門 業 技 術 サ ー ビ ス 業	5	26
宿 泊 業 , 飲 食 業 サ ー ビ ス 業	19	120
生 活 関 連 サ ー ビ ス 業 娯 楽 業	24	76
教 育 , 学 習 業 支 援 業	15	152
医 療 , 福 祉 業	31	513
複 合 サ ー ビ ス 業	1	11
サ ー ビ ス 業 (他)	5	13
公 務	0	0


*「従業者」とは、校区在住・非在住に関わらず校区内の事業所で従業している人です。

②事業所・男女別従業者数(平成26年) (人)

	事業所 総数	従業者 総数	性別	
			男性	女性
三苦 校区	191	1,573	594	974
東区	9,476	125,471	70,976	54,419
福岡市	75,200	908,807	496,662	409,938

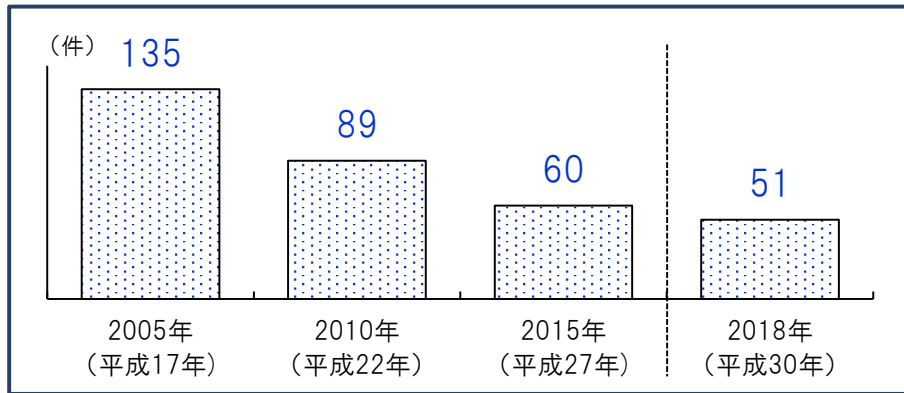
*従業者総数は性別不詳含む

③従業者男女比(平成26年)

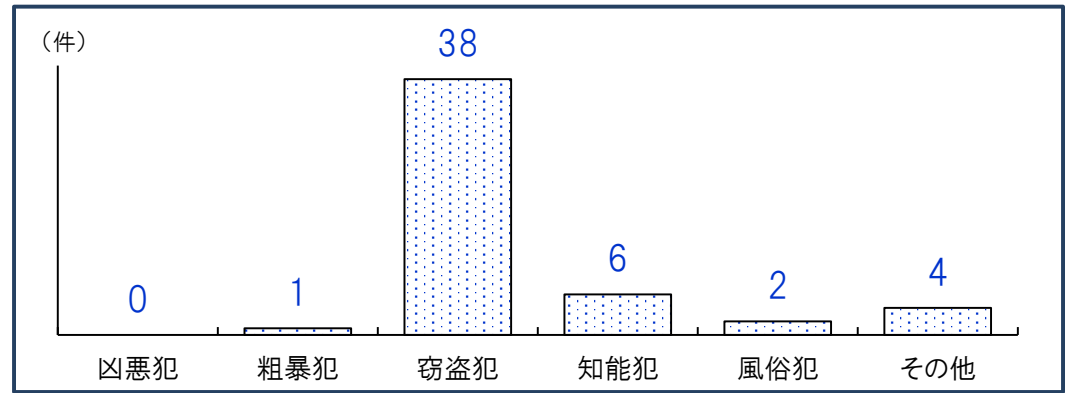


*不詳除く割合

①校区の刑法犯認知件数の推移



③校区の刑法犯内容別認知件数(平成30年)



②人口千人あたり刑法犯認知件数(計・推移) (件)

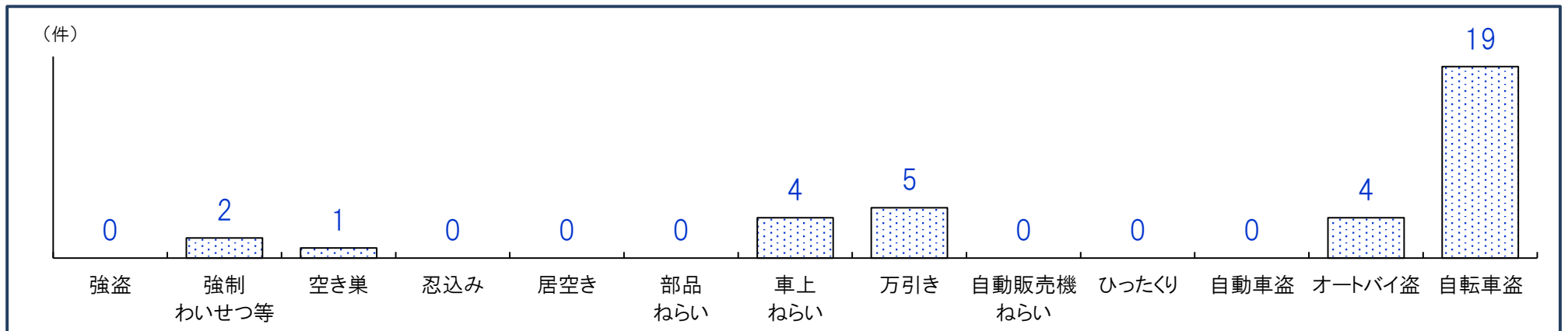
	2005年 (平成17年)	2010年 (平成22年)	2015年 (平成27年)	2018年 (平成30年)
三苦 校区	15.6	10.0	6.5	5.4
東区	23.1	17.5	11.8	7.7
福岡市	27.6	19.6	13.4	9.7

④人口千人あたり刑法犯認知件数(内容別・平成30年) (件)

	凶悪犯	粗暴犯	窃盗犯	知能犯	風俗犯	その他
三苦 校区	0.00	0.11	4.06	0.64	0.21	0.43
東区	0.06	0.58	5.25	0.56	0.11	1.17
福岡市	0.05	0.75	7.07	0.37	0.17	1.29

*凶悪犯…殺人・強盗・放火・強姦、粗暴犯…暴行・脅迫・恐喝等、窃盗犯…空き巣・自転車盗・車上ねらい等、知能犯…詐欺・横領・通貨偽造等、風俗犯…賭博・強制わいせつ・公然わいせつ等、その他…占有離脱物横領・器物損壊等

⑤校区内罪種別件数(平成30年※県警による重点対象罪種)



重点対象罪種…県下で特に発生件数が多く、市民の体感治安に大きく影響する街頭犯罪を中心とした罪種

資料：福岡県警、校区人口…住民基本台帳(各年9月末時点登録人口)

三苦 校区 自治協議会

事務局・三苦公民館内

三苦3-3-41

電話:092-606-4511

ホームページ:<http://www.mitoma-fukuoka.com/>

構成団体

1	自治連合会
2	交通安全推進委員会
3	環境美化推進委員会
4	健康づくり推進委員会
5	防災・防犯推進委員会
6	体育振興会
7	青少年育成連合会
8	男女共同参画推進会
9	食生活改善推進委員会
10	社会福祉協議会
11	人権尊重推進協議会
12	民生・児童委員協議会
13	老人クラブ連合会
14	三苦PTA会



①自治協議会の主要行事

時期	行事
8月	地区夏祭り
10月	地区体育祭
11月	地区文化祭

②自治協議会の事業内容

事業項目	事業内容
安全・安心	①交通安全 交通安全キャンペーン(春・夏・秋・冬), 街頭指導, 通学路の点検整備 ②防災 防災勉強会 ③防犯 地区パトロール
子ども	④小・中学生ソフトボール 中学生ソフトバレーボール大会 小学生ドッジボール大会 こども相撲大会 育みネット 三茗キャンドルナイト 夜間地域巡回パトロール
環境	⑤環境美化 三茗中央公園清掃活動 ラブアースクリーンアップ ⑥ゴミ減量・リサイクル推進 校区一斉清掃 不法投棄防止・犬の糞マナーアップ看板 リサイクル資源物回収
健康	⑦健康づくり ウォーキング大会 グランドゴルフ大会 健康フェスタ 祝生活改善料理講習会 ⑧集団献血
スポーツ	⑨スポーツ・レクリエーション 校区体育祭 壮年ソフト・ママさんバレーボール グランドゴルフ 3校区合同マラソン大会
男女共同参画	⑩男女共同参画 ひなまつり講座 啓発企画イベント 研修実施
その他の 公益的事業	◆地区夏祭り ほのぼのサロン 人権学習交流会 ◆広報活動 地域だよりの発行

③校区の交流サロン

名称	活動日時・場所	活動内容・特色等
ほのぼの サロン	第3月曜 10:00~12:00 三茗公民館	健康講座、ミニ運動会、ロコモ予防運動、レクレーション、茶話会

④地域カフェ

名称	活動日時	場所
地域カフェひだまり	毎月第3木曜 11:00-15:00	三茗4・5丁目集会所

⑤校区の子育て交流サロン・育児サークル等

名称	活動日時	場所
子育て交流サロン スイピー広場	第1・3水曜日 10:00~12:00	三茗公民館
育児サークル いちごっこCLUB	第1・4火曜日 10:30~12:00	三茗公民館
チュールリップくらぶ(特別な支援を必要とする子と親のための子育て交流サロン)(東区全体)	第2・4木曜日 10:30~12:30	東障がい者フレンドホーム

⑥区の子どもプラザ

名称	所在地・電話番号	休館日
東区三茗子どもプラザ	三茗5-1-40 692-6267	毎週水曜 毎月第2日曜

公民館

三苦 公民館

所在地： 三苦3-3-41

電話：092-606-4511

FAX：092-606-6602

公民館情報：<http://gakushu.city.fukuoka.lg.jp/center/detail.php?id=172>ブログ：<http://mitomako.blogspot.jp/>

公民館情報



①校区の公共施設・学校等

No.	名称	所在地
1	三苦小学校	三苦7-2-1
2	和白中学校	三苦1-10-1
3	オリーブ保育園	三苦3-2-15
4	第二オリーブ保育園	三苦3-4-48
5	みとま保育園	三苦5-8-5
6	東区三苦子どもプラザ	三苦5-1-40

②校区の公園

No.	名称	種別・面積	所在地
1	三苦公園	街区・1634㎡	三苦六丁目1328-5
2	三苦中公園	街区・1005㎡	三苦三丁目1873-73
3	三苦南公園	街区・1728㎡	三苦一丁目1708-2, 1708-4
4	黒山公園	幼児・755㎡	三苦三丁目1752-829
5	三苦2号公園	幼児・168㎡	三苦二丁目1913-7
6	三苦3号公園	幼児・199㎡	三苦三丁目1873-145
7	三苦4号公園	幼児・396㎡	三苦七丁目151-51
8	三苦5号公園	幼児・118㎡	三苦二丁目1752-1004
9	三苦浜中央公園	近隣・26333㎡	三苦七丁目

校区内避難所等

				浸水	土砂	高潮	地震	津波
6	和 白 中 学 校 三苦1-10-1 606-5031	収容 地区		○	○	×	○	○
8	三 苦 小 学 校 三苦7-360 606-6075	収容 地区		○	○	×	○	○
4	三 苦 公 民 館 三苦3-3-41 606-4511	一時		○	○	×	○	○

避難所の記号(災害種別毎の避難場所の指定)

- :使用可
- ②:2階以上使用可
- ×:使用不可

凡例

1	収容避難所:100人以上収容できる施設	収容
1	一時避難所:50人以上収容できる施設	一時
1	地区避難場所:学校グラウンド・公園等	地区
1	市主要行政機関	行政
1	警察・交番・駐在所	交番
①	消防署(出張所)	消防
①	救急告示又は官公立等主要病院	病院
1	溜池危険想定箇所	溜池
1	がけ崩れ危険想定箇所	がけ
1	湾岸危険想定箇所	湾岸

