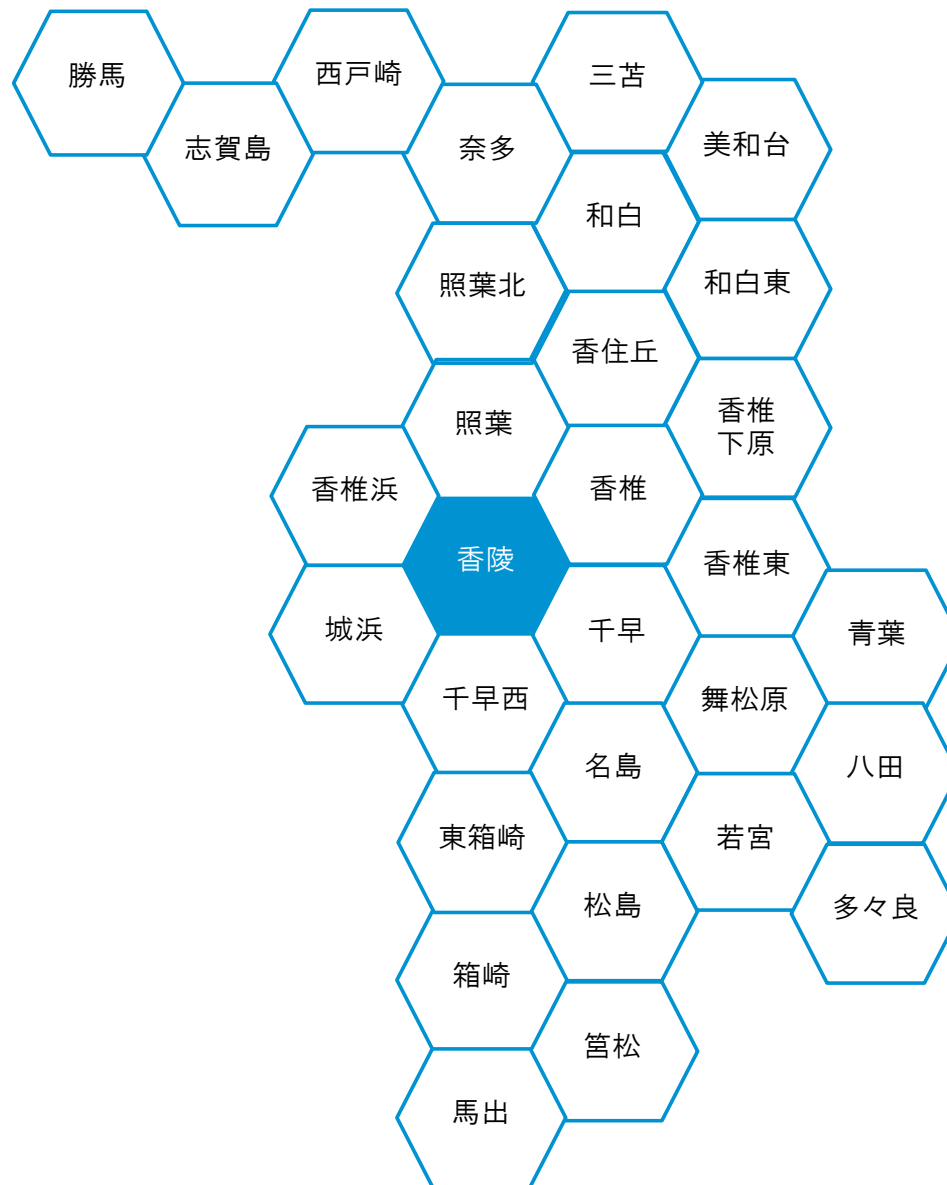


# 香陵 校区 データ集



## 目

### 校区の概要

- 1 校区の概要・位置 ----- (1)

### 人口・世帯数

- 2 人口・世帯数 ----- (2)
- 3 人口の構成 ----- (3)
- 4 高齢者・6歳未満の子どものいる世帯 ----- (4)
- 5 小学校児童数の推移 ----- (5)
- 6 労働力人口 ----- (6)
- 7 転出・転入者の状況 ----- (7)

### 福祉と健康

- 8 出生数と出生率 ----- (8)
- 9 死亡数と死亡率 ----- (9)
- 10 健(検)診受診状況 ----- (10)
- 11 医療・福祉施設等 ----- (11)

## 次

### その他のデータ

- 12 住宅の所有・種類 ----- (12)
- 13 事業所・従業者数 ----- (13)
- 14 犯罪発生件数 ----- (14)

### 地域の団体と活動

- 15 自治協議会の関連団体 ----- (15)
- 16 自治協議会活動・その他校区内活動 ----- (16)

### 施設等の位置・マップ

- 17 施設・公園・文化財等 ----- (17)
- 18 防災マップ ----- (18)

## 香陵 校区の概要



香陵校区は、平成4年に千早西校区から分離して誕生した比較的新しい校区です。

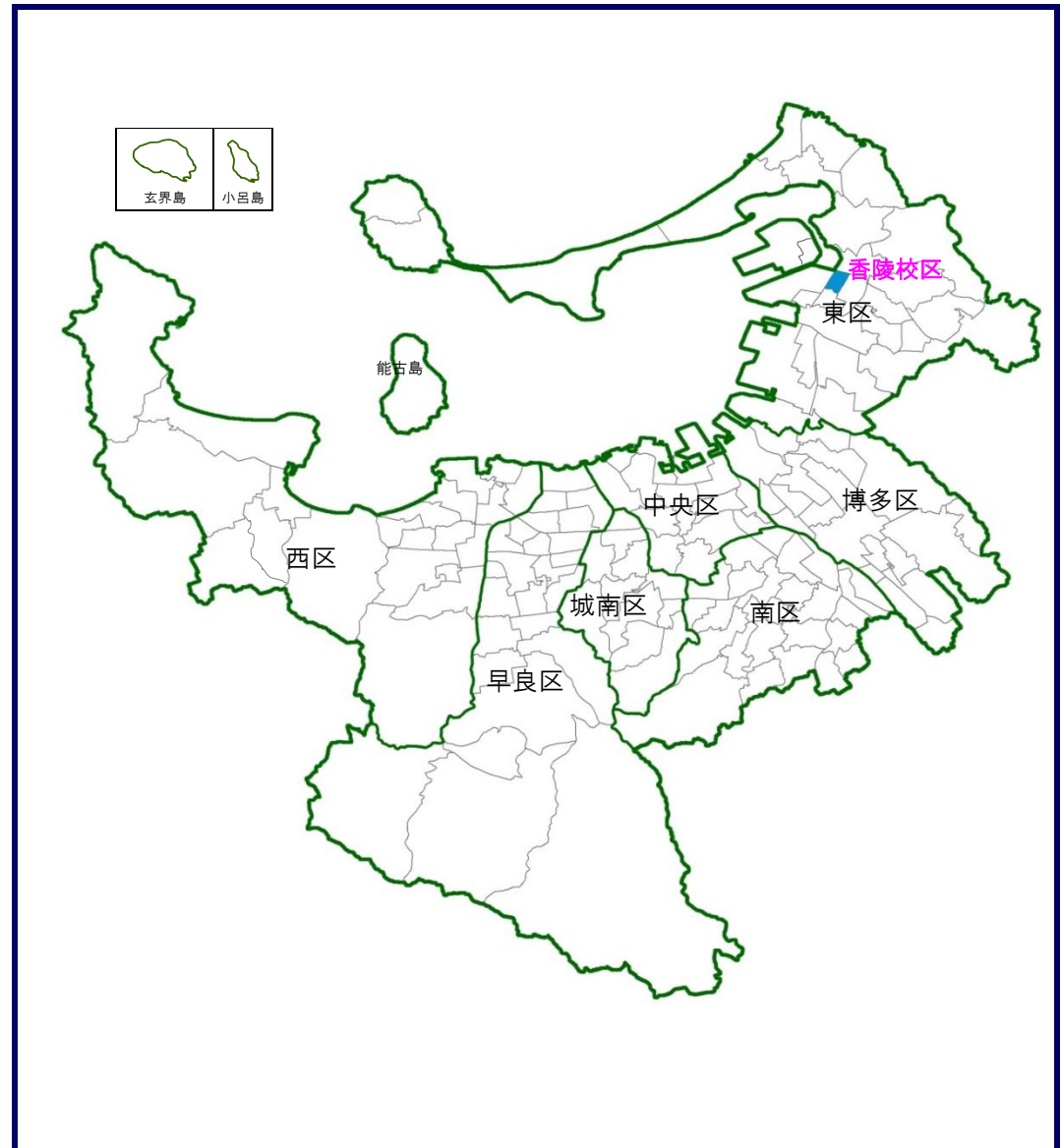
埋立地に新しく開発されたまちで、公共や民間によって道路や公園と集合住宅が計画的につくられており、質の高い住環境が形成されています。

周辺道路は、校区西側を貫く都市高速道路と香椎浜ランプで接続され、交通の利便性とともに、香椎浜南公園、香椎浜東公園をはじめ、街路樹や住宅地の植栽など緑の豊かな地域です。校区内には個性的で豊かなデザインの建物が周辺の緑と調和した景観を形成しています。

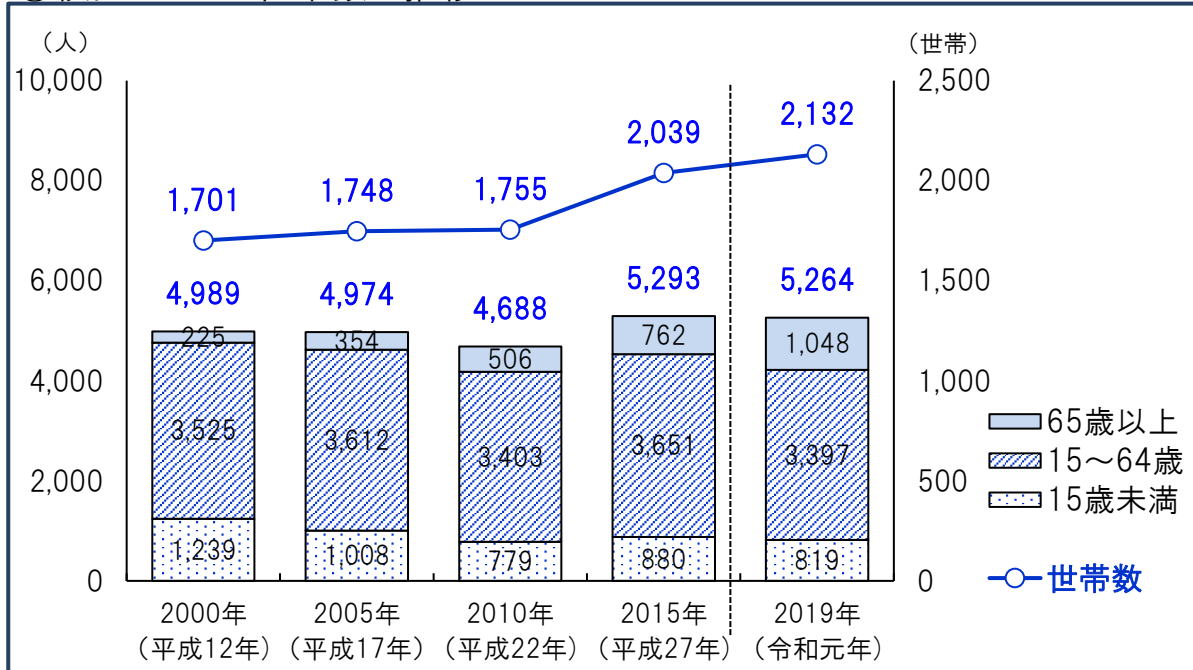
この住環境を守り育てようと、「香陵校区まちづくり協議会」が平成26年に発足しました。

「みどり豊かで美しく 活気あふれる多世代のまち 香陵」をキャッチフレーズにまちづくりルールを定め、ハード面のまちづくりとともにコミュニティ形成のソフト面のまちづくりを併せて実現するために、校区内の組織・団体が活動を続けています。

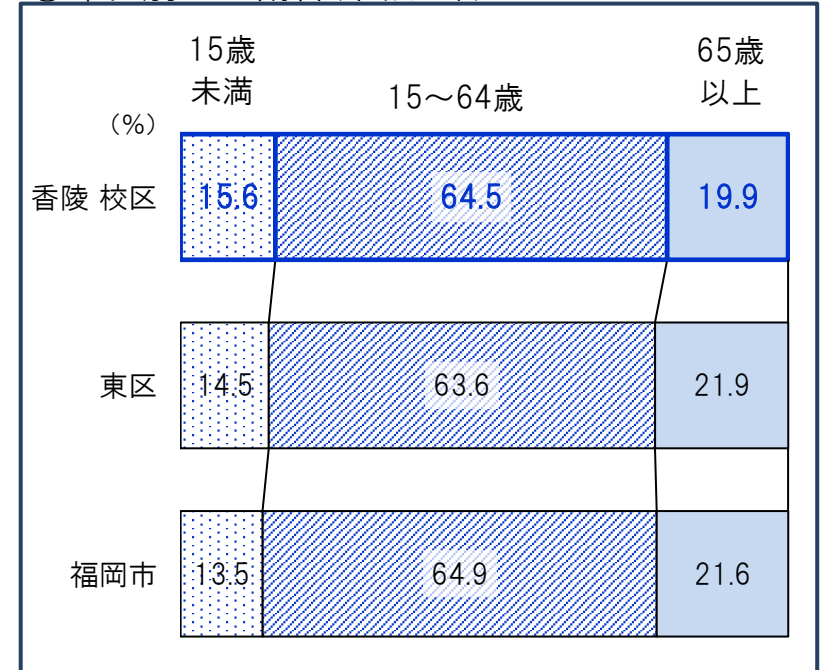
## 香陵 校区の位置



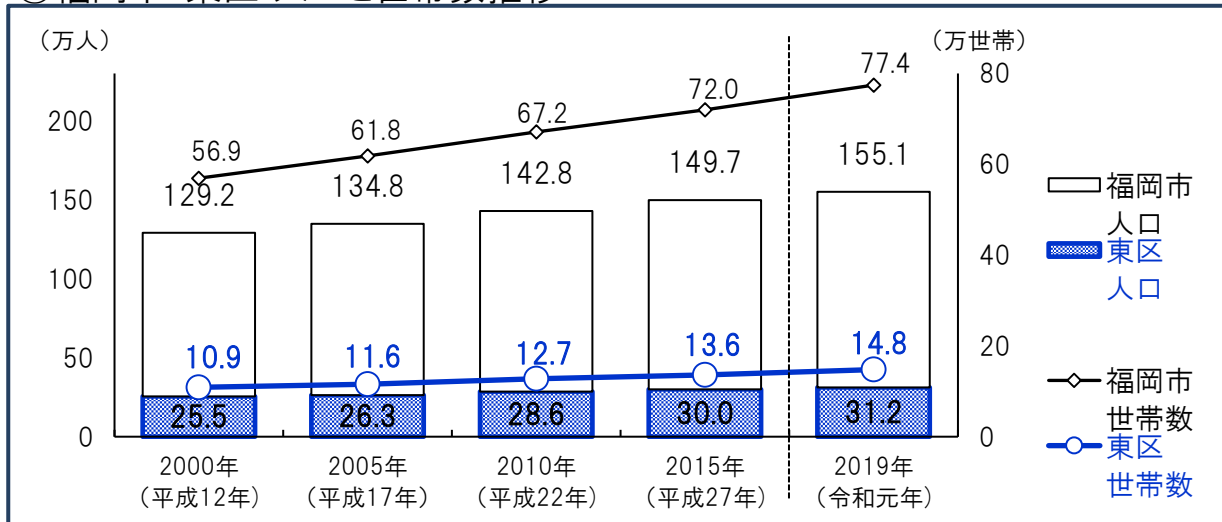
①校区の人口・世帯数の推移



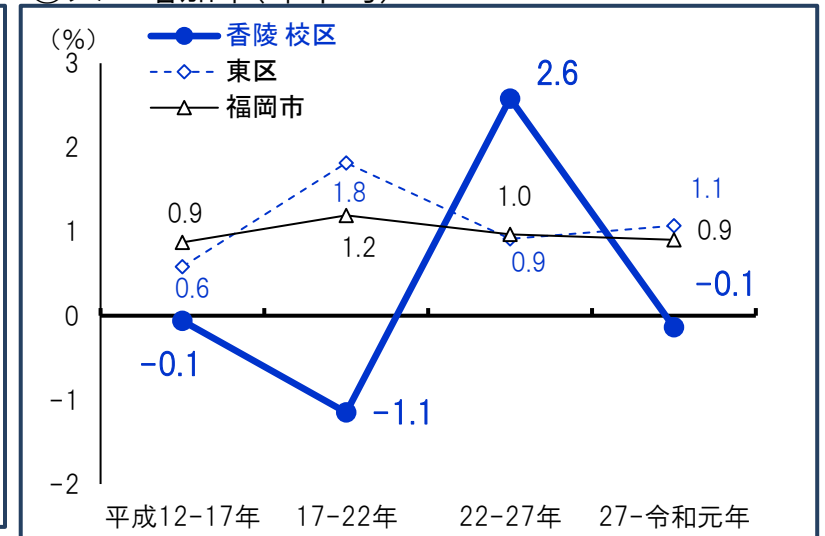
③年代別人口割合(令和元年)



②福岡市・東区 人口と世帯数推移

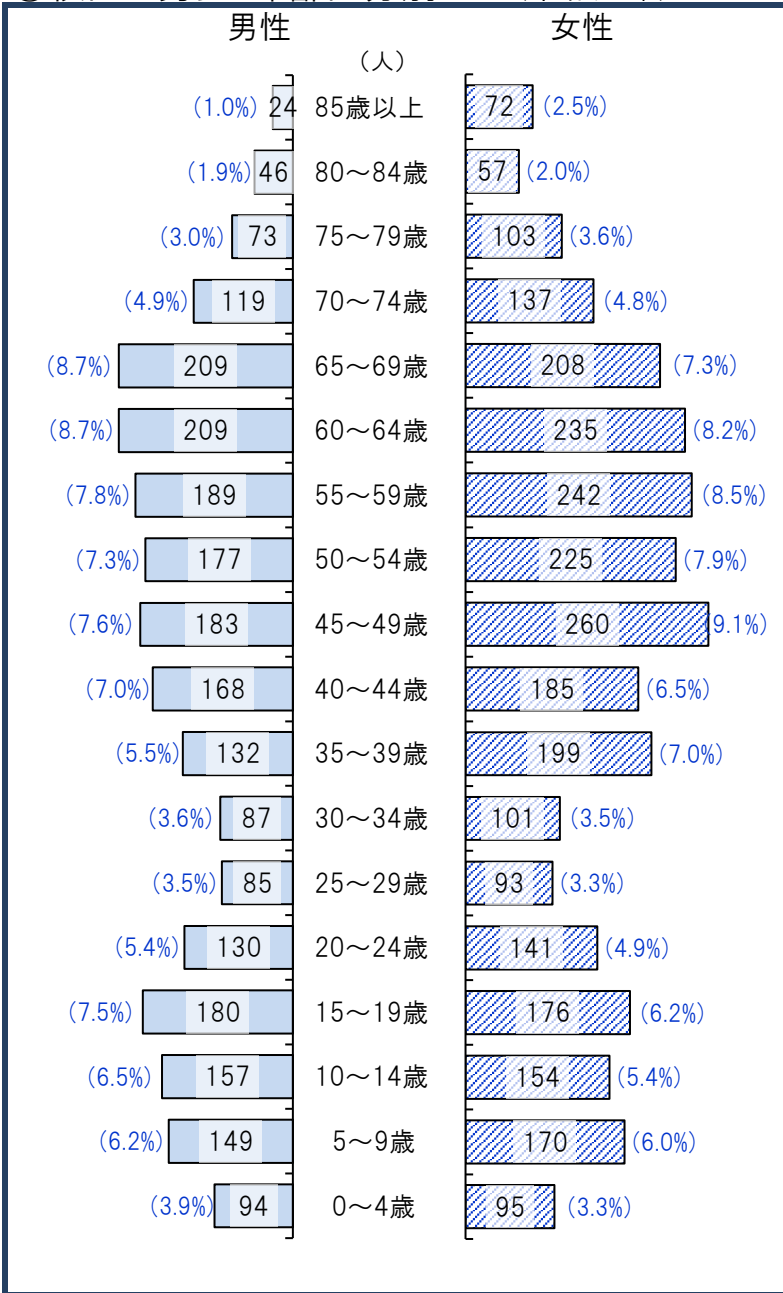


④人口増加率(年平均)




資料：福岡市住民基本台帳(各年9月末時点・日本人のみ・平成22年以降の市・区の人口は外国人含む)\*住民票未登録者を含まないため国勢調査人口より少ない値となっています。

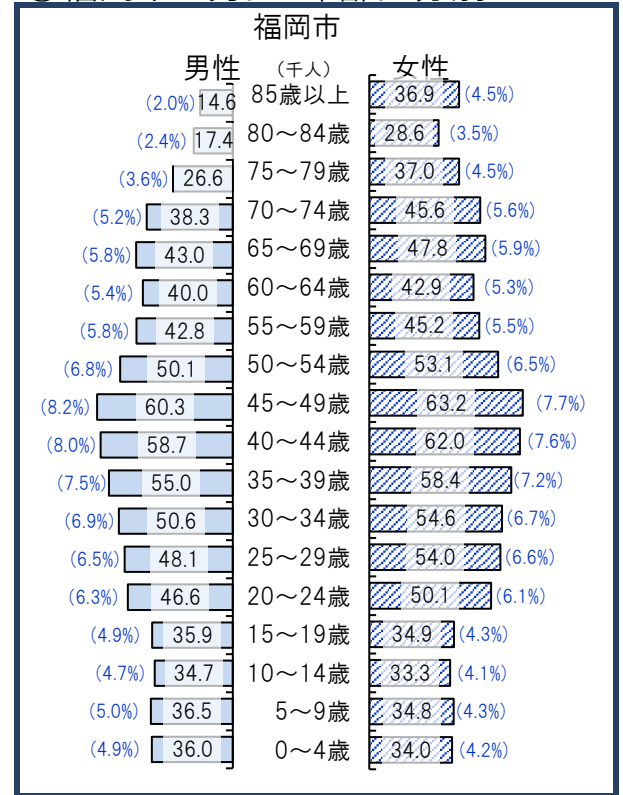
### ①校区の男女・年齢区分別人口(令和元年)



### ②東区の男女・年齢区分別人口



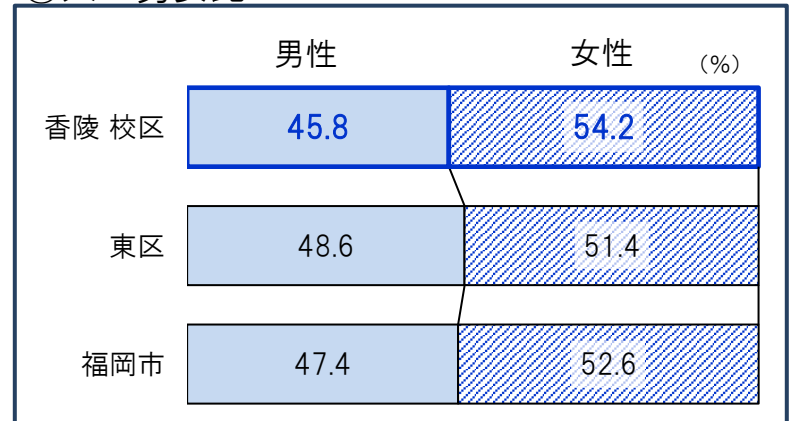
### ③福岡市の男女・年齢区分別人口



### ④高齢化の状況

65歳以上人口割合(%)	
香陵校区	19.9
東区	21.9
福岡市	21.6
75歳以上人口割合(%)	
香陵校区	7.1
東区	10.5
福岡市	10.4

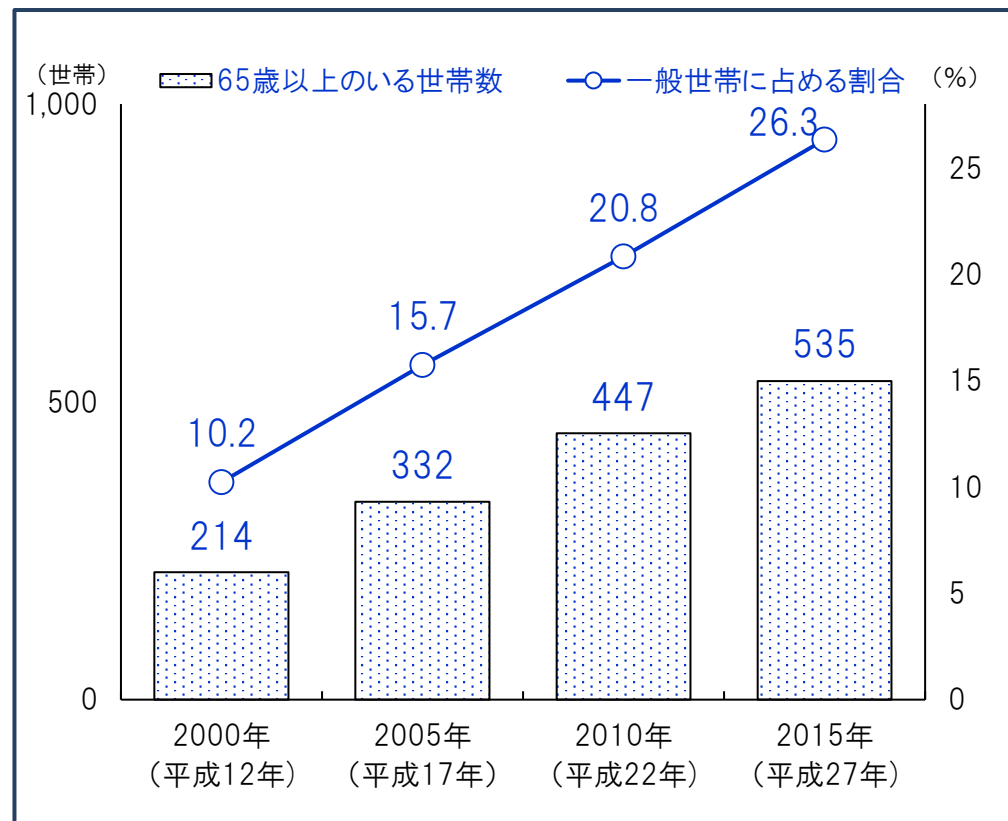
### ⑤人口男女比



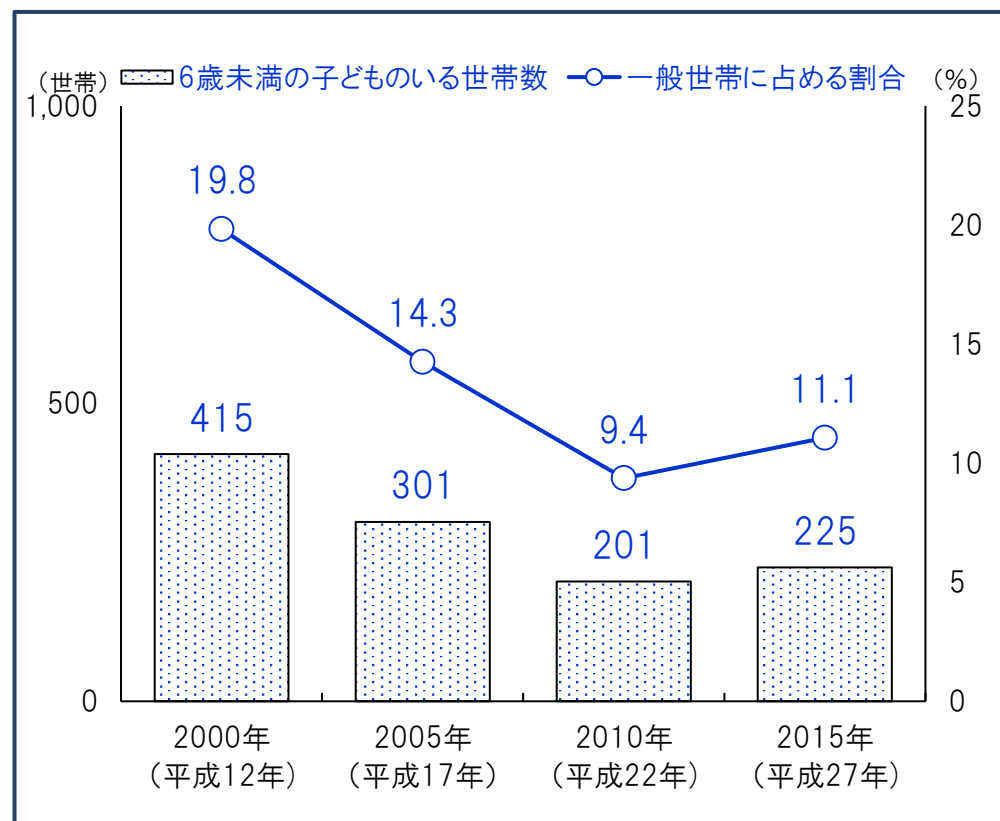
( )内は割合

資料:福岡市住民基本台帳(9月末時点・校区は日本人のみ)

### ①校区的高齢者(65歳以上)のいる世帯数



### ③校区的6歳未満の子どものいる世帯数



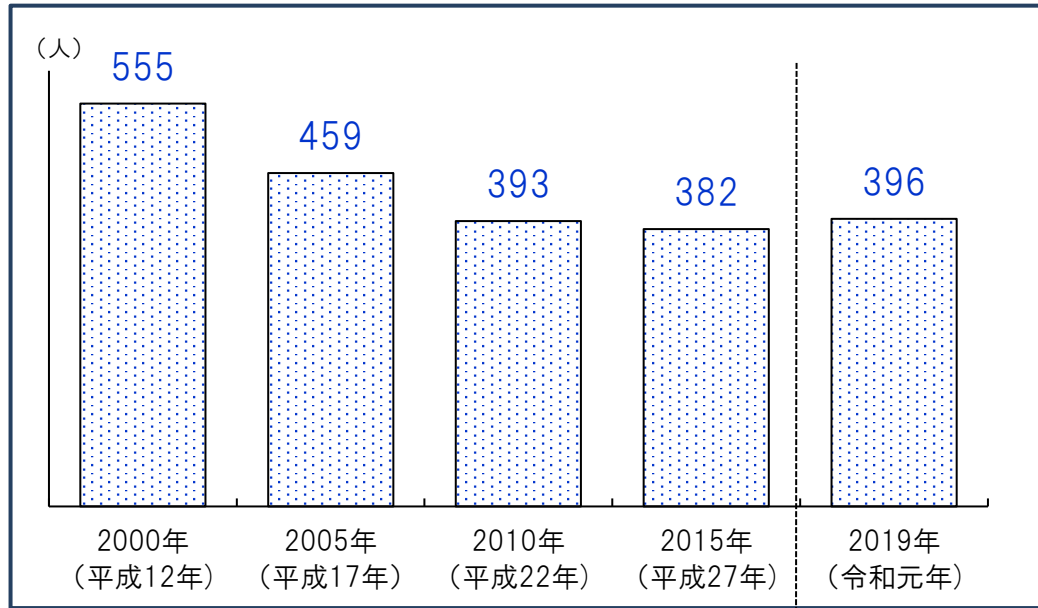
### ②高齢者(65歳以上)のいる世帯割合(2015年)

	65歳以上のいる世帯総数	65歳以上のみの世帯	ともに65歳以上夫婦のみ世帯	65歳以上1人暮らし世帯
香陵 校区	26.3%	14.2%	6.2%	7.7%
東区	28.7%	17.2%	7.1%	9.6%
福岡市	27.7%	17.2%	6.3%	10.5%

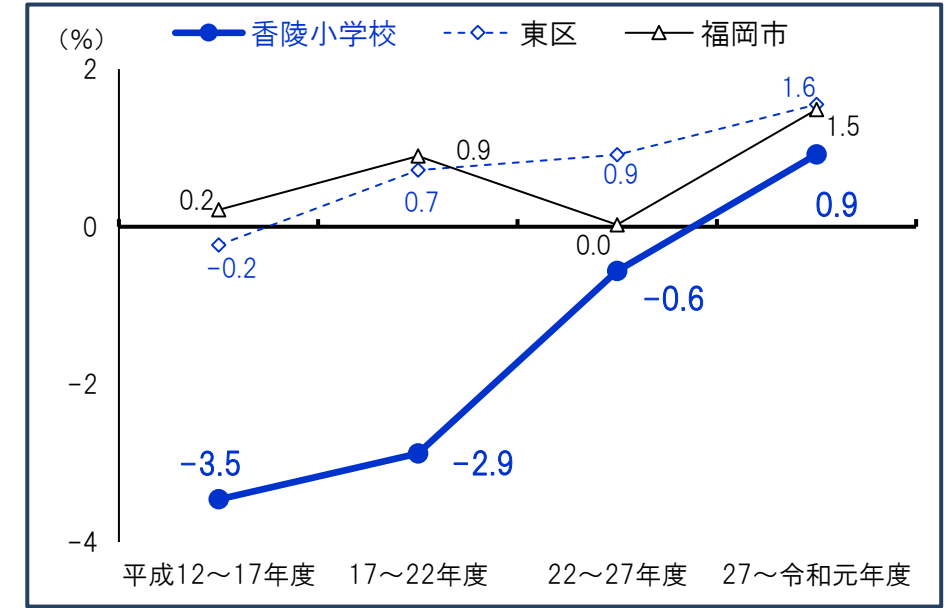
### ④6歳未満の子どものいる世帯割合推移

	2000年 (平成12年)	2005年 (平成17年)	2010年 (平成22年)	2015年 (平成27年)
香陵 校区	19.8%	14.3%	9.4%	11.1%
東区	10.5%	10.1%	9.8%	9.6%
福岡市	9.7%	9.2%	8.5%	8.3%

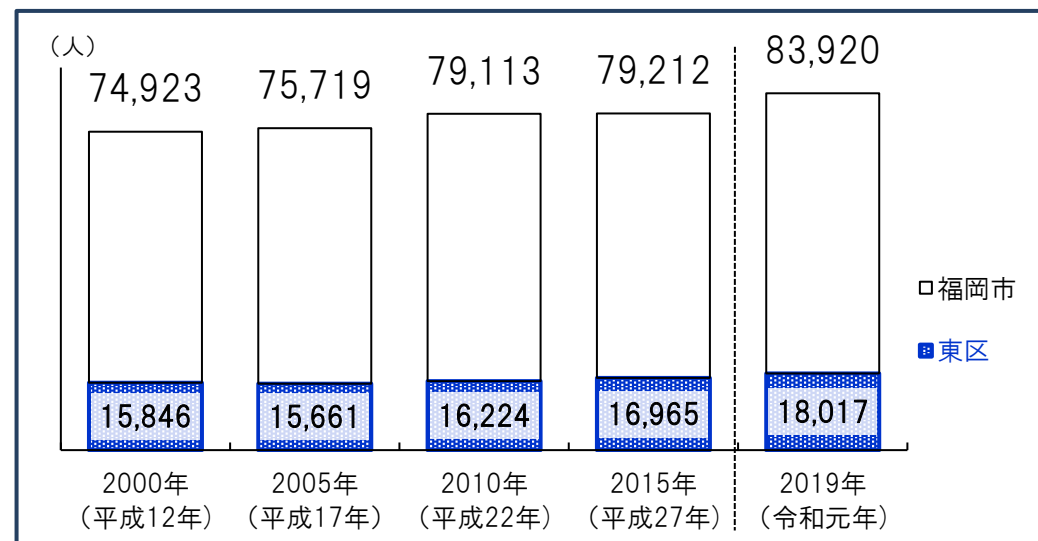
①香陵小学校 児童数推移



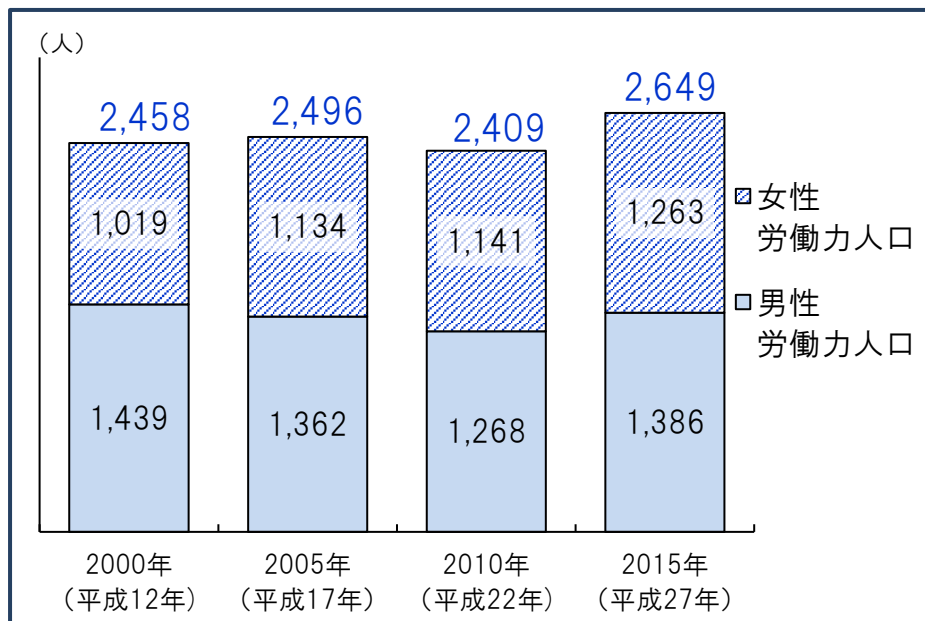
③児童数増減率(年平均)



②福岡市・東区小学校 児童数推移

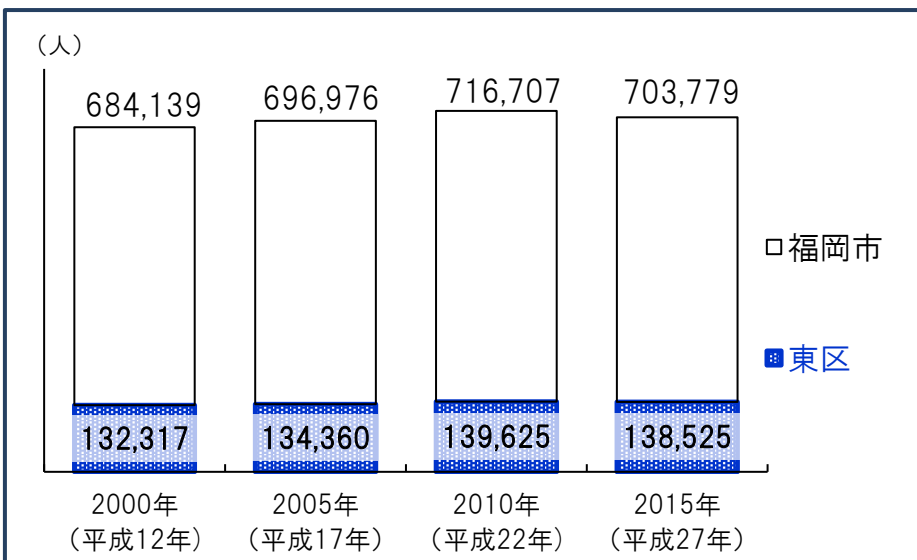


①校区の15歳以上労働力人口の推移



\*労働力人口…15歳以上の人口のうち、就業者(休業者を含む)と求職中の失業者の合計

②福岡市・東区労働力人口の推移



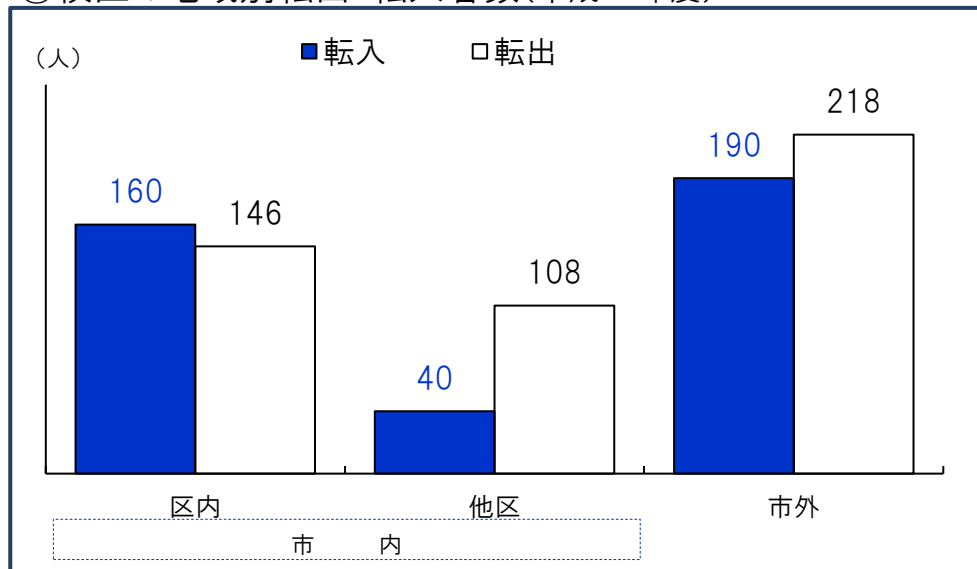
③15歳以上労働力人口と労働力率(平成27年)

	15歳以上人口(人)	労働力人口(人)	労働力率(%)
香陵 校区	4,647	2,649	61.3
男性	2,080	1,386	71.7
女性	2,567	1,263	52.8
東区	258,920	138,525	61.3
男性	124,571	76,369	71.6
女性	134,349	62,156	52.0
福岡市	1,308,732	703,779	62.2
男性	608,454	376,928	72.8
女性	700,278	326,851	53.3

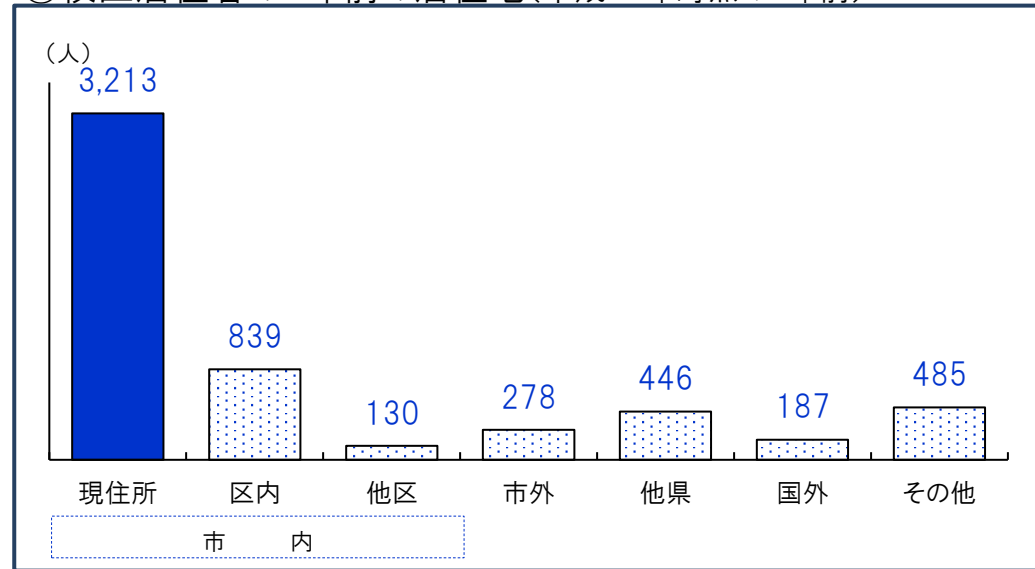
労働力率…15歳以上人口に占める「労働力人口」の割合  
\*労働力状態「不詳」を除いた割合



①校区の地域別転出・転入者数(平成30年度)



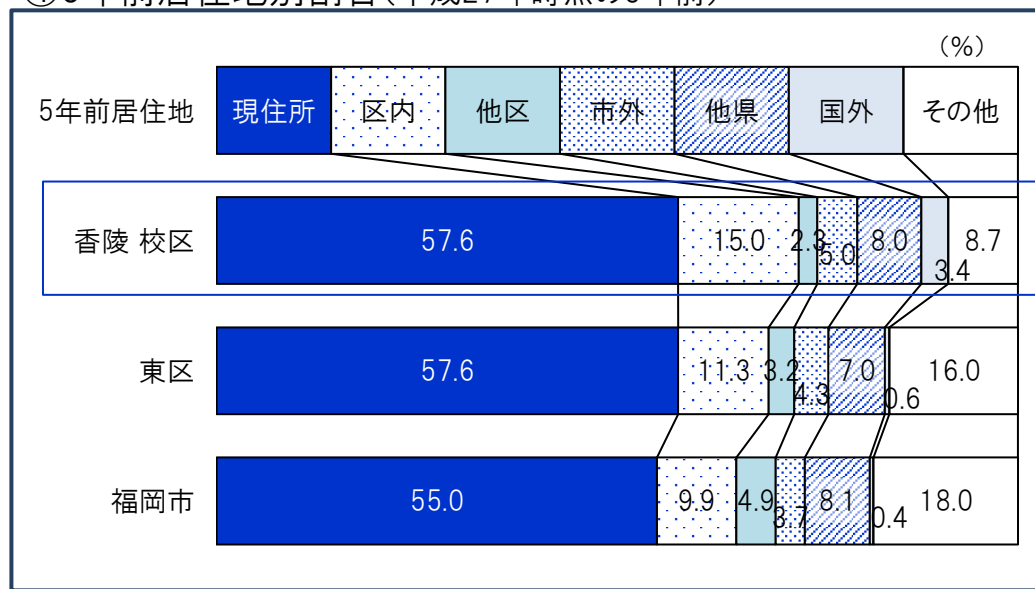
③校區居住者の5年前の居住地(平成27年時点の5年前)



②転入者数合計と割合(平成30年度)

	転入者計		転入者内訳(%)		
	(人)	人口比	区内	他区	市外
香陵 校区	390	7.3%	41.0	10.3	48.7
うち市外	190	3.6%			
東区	35,731	11.6%	39.2	14.8	46.0
うち市外	16,432	5.3%			
福岡市	186,743	12.1%	33.6	20.8	45.6
うち市外	85,152	5.5%			

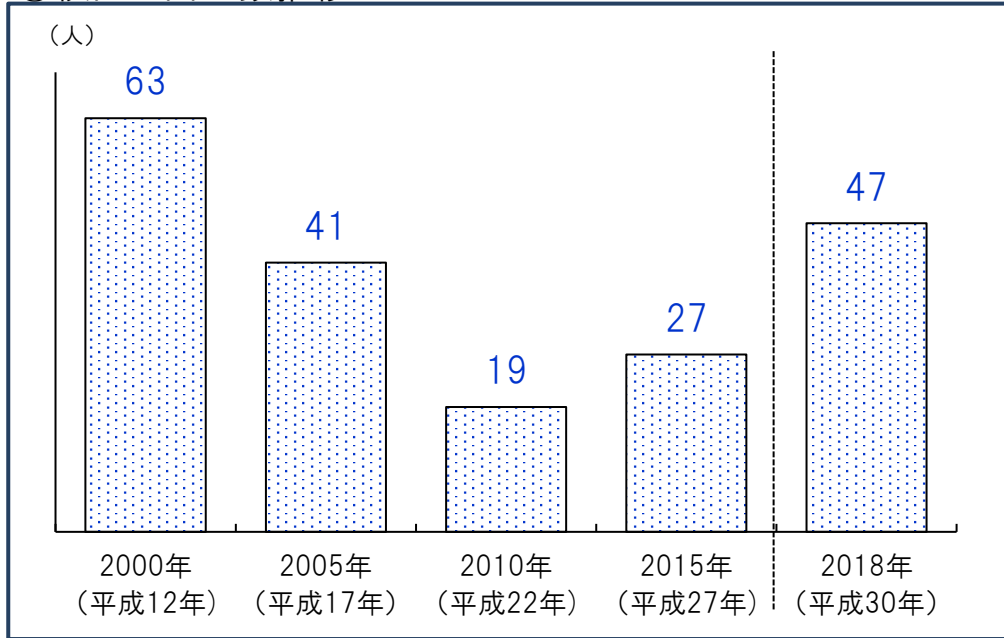
④5年前居住地別割合(平成27年時点の5年前)



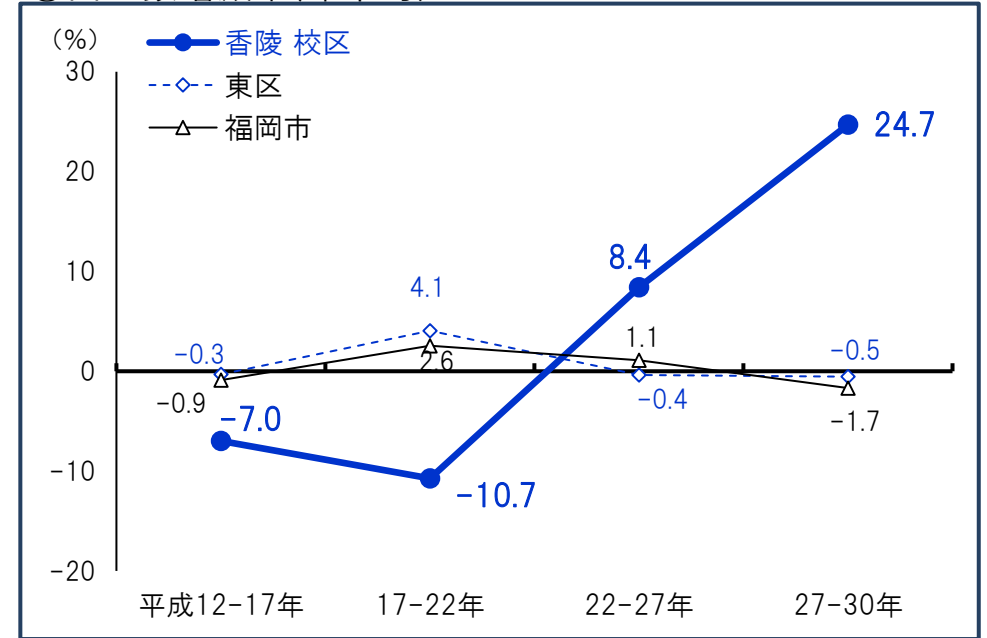
\*5年前居住地「その他」は5年内出生者、不詳等

資料:①②福岡市住民基本台帳、③④国勢調査(総務省)

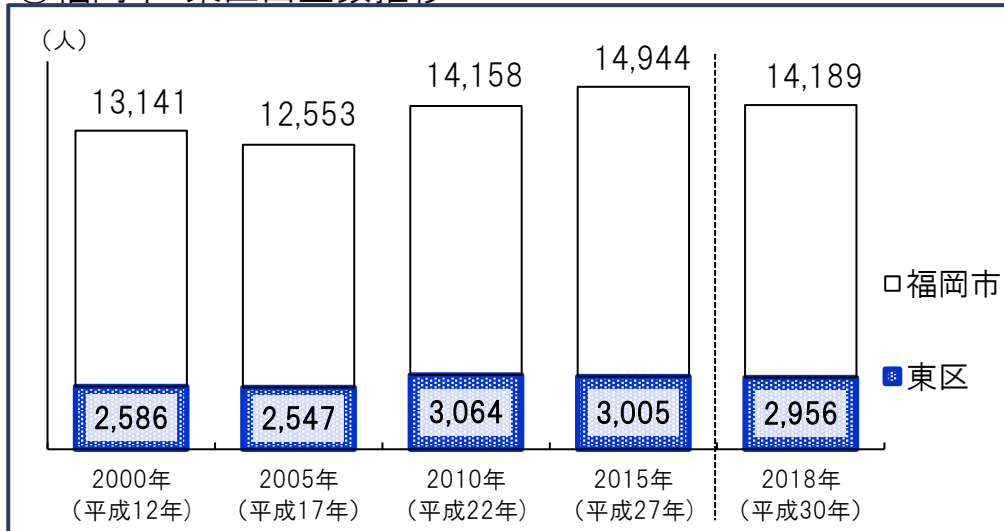
### ①校区の出生数推移



### ③出生数増減率(年平均)



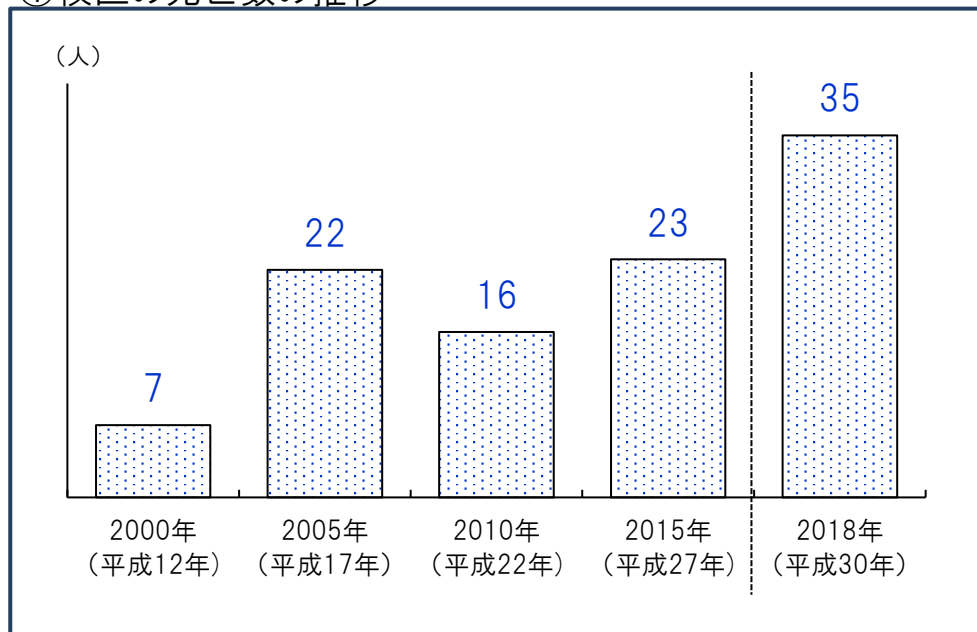
### ②福岡市・東区出生数推移



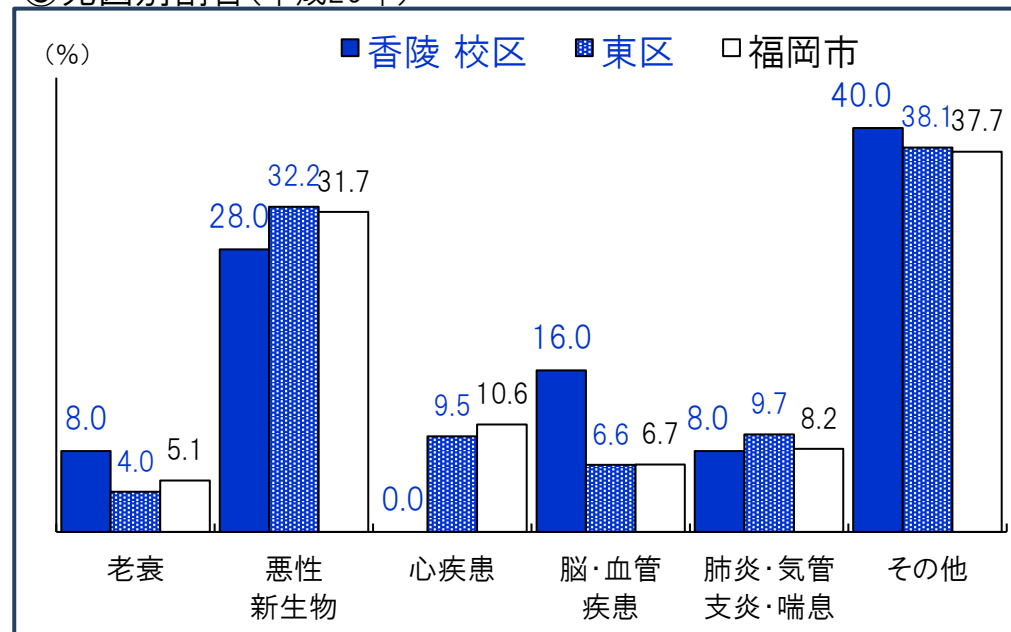
### ④人口千人あたり出生数の推移

	2000年 (平成12年)	2005年 (平成17年)	2010年 (平成22年)	2015年 (平成27年)	2018年 (平成30年)
香陵 校区人口 千人あたり出生数	12.6	8.2	4.1	5.1	8.8
東区人口 千人あたり出生数	10.1	9.7	10.7	10.0	9.6
福岡市人口 千人あたり出生数	10.2	9.3	9.9	10.1	9.2

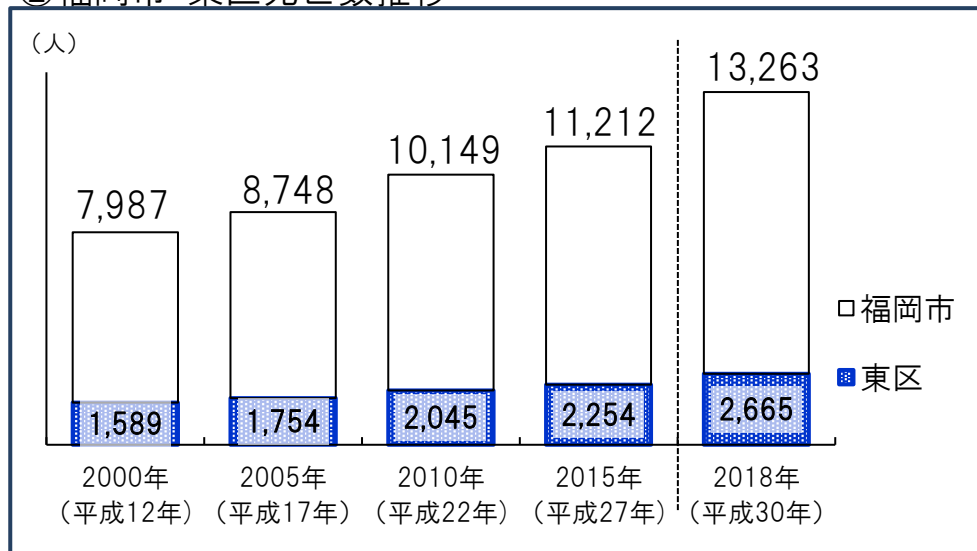
### ①校区の死亡数の推移



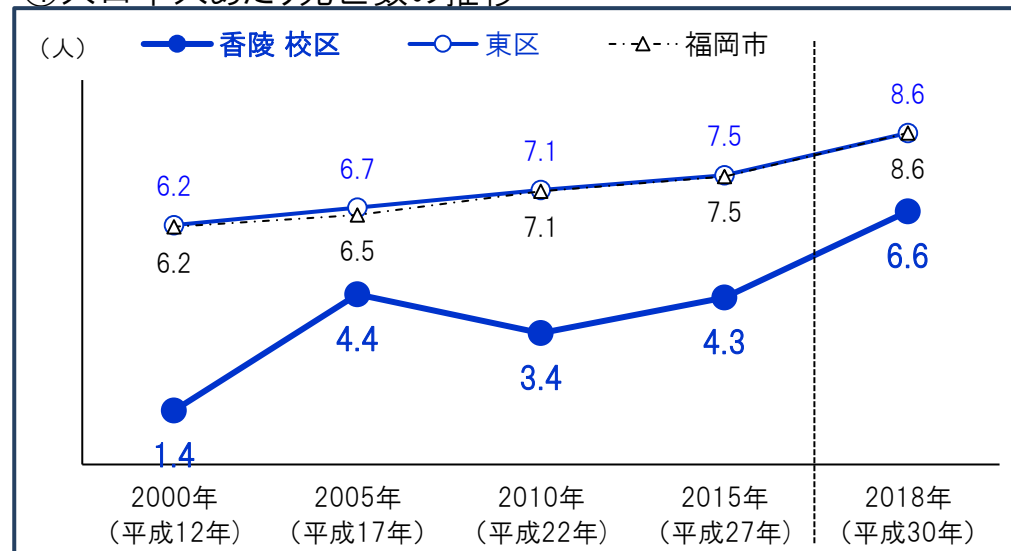
### ③死因別割合(平成29年)



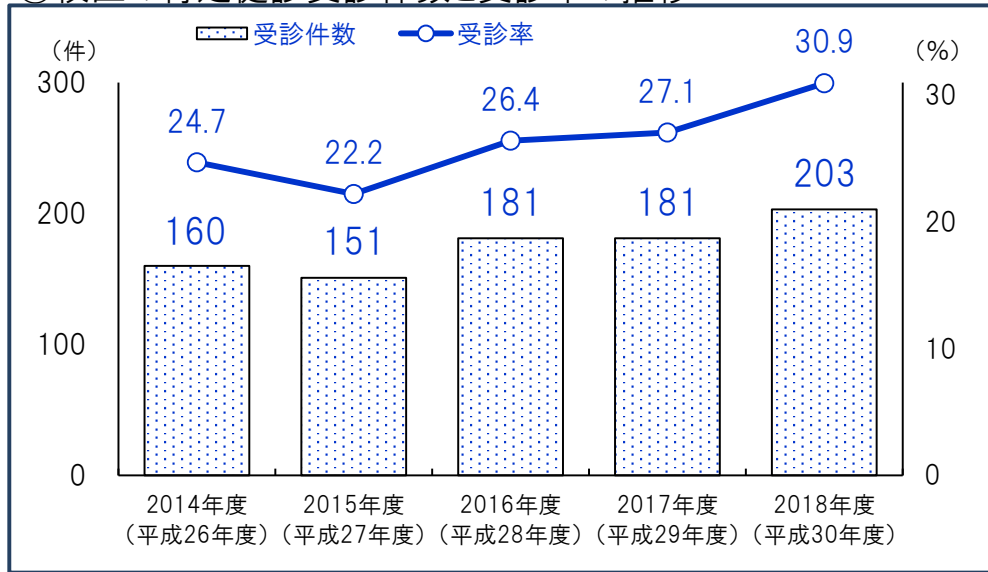
### ②福岡市・東区死亡数推移



### ④人口千人あたり死亡数の推移



①校区の特定健診受診件数と受診率の推移



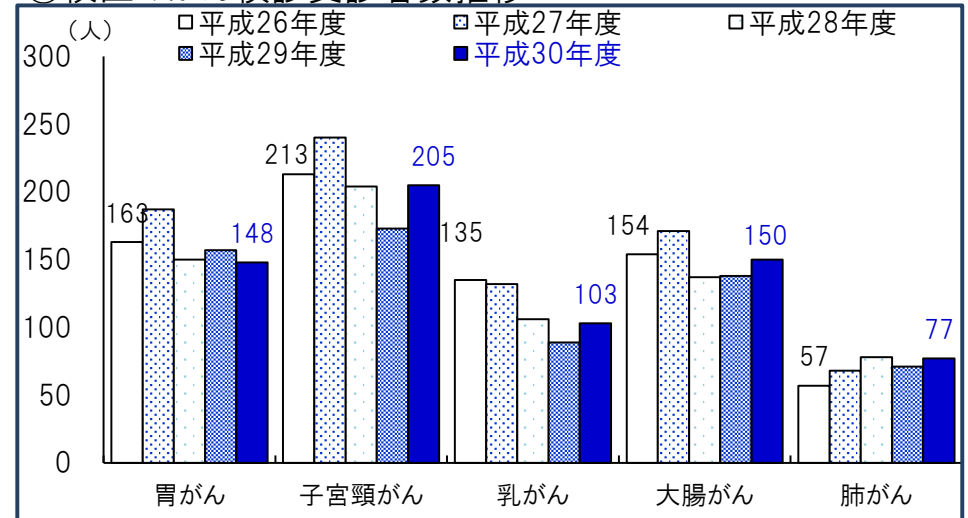
受診件数は実績ベース  
(人・件・%)

②特定健診受診状況

		2014年度 (平成26年度)	2015年度 (平成27年度)	2016年度 (平成28年度)	2017年度 (平成29年度)	2018年度 (平成30年度)
香陵校区	対象者数	648	680	685	669	656
	受診件数	160	151	181	181	203
	受診率	24.7	22.2	26.4	27.1	30.9
東区	対象者数	43,837	43,594	42,916	41,709	40,093
	受診件数	9,816	8,967	9,634	10,530	11,013
	受診率	22.4	20.6	22.4	25.2	27.5
福岡市	対象者数	230,605	229,392	226,046	220,181	211,508
	受診件数	51,250	47,700	49,830	54,276	56,553
	受診率	22.2	20.8	22.0	24.7	26.7

\*特定健診…メタボリックシンドロームに着目した生活習慣病予防のための健康診査で、その該当者及び予備群を減少させることを目的としています。対象…福岡市国民健康保険に加入している40歳～74歳の方。

③校区のがん検診受診者数推移



④がん検診受診者数

		2014年度 (平成26年度)	2015年度 (平成27年度)	2016年度 (平成28年度)	2017年度 (平成29年度)	2018年度 (平成30年度)
胃癌	香陵校区	163	187	150	157	148
	東区	8,499	9,467	8,756	8,803	6,795
	福岡市	35,511	38,302	36,567	36,346	28,529
子宮頸がん	香陵校区	213	240	204	173	205
	東区	11,911	11,129	10,111	10,110	10,452
	福岡市	56,941	51,346	47,360	46,772	48,048
乳がん	香陵校区	135	132	106	89	103
	東区	5,169	5,335	4,404	4,319	4,537
	福岡市	23,819	23,448	19,547	17,993	18,980
大腸がん	香陵校区	154	171	137	138	150
	東区	8,404	9,037	7,736	7,735	7,746
	福岡市	37,962	41,009	33,559	33,373	34,094
肺がん	香陵校区	57	68	78	71	77
	東区	2,301	2,942	2,977	2,917	3,104
	福岡市	12,829	16,056	15,198	14,556	15,057

資料:福岡市保健福祉局

①校区の医療機関

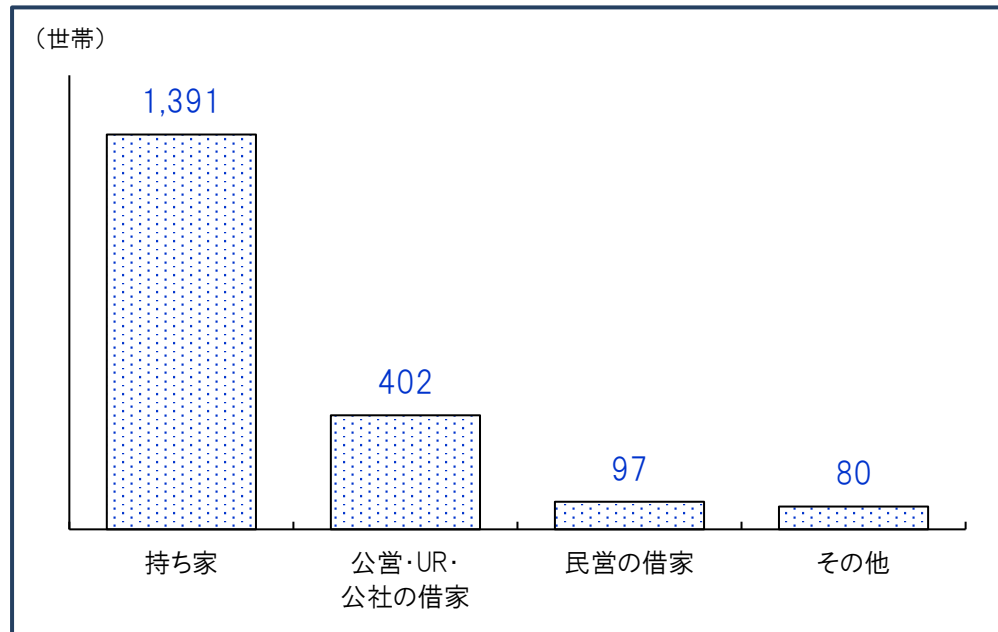
No.	機関名	区分	診療科	所在地
1	うえの内科クリニック	一般診療所	内科	香椎浜4-1-9
2	医療法人福満会ふくみつクリニック	一般診療所	内科 人工透析内科, 循環器内科	香椎浜4-10-1
3	医療法人皓白会 きくかわ眼科	一般診療所	眼科	香椎浜4-1-8
4	紀井耳鼻咽喉科クリニック	一般診療所	耳鼻咽喉科	香椎浜4-2-1

②いきいきセンターふくおか(福岡市地域包括支援センター)

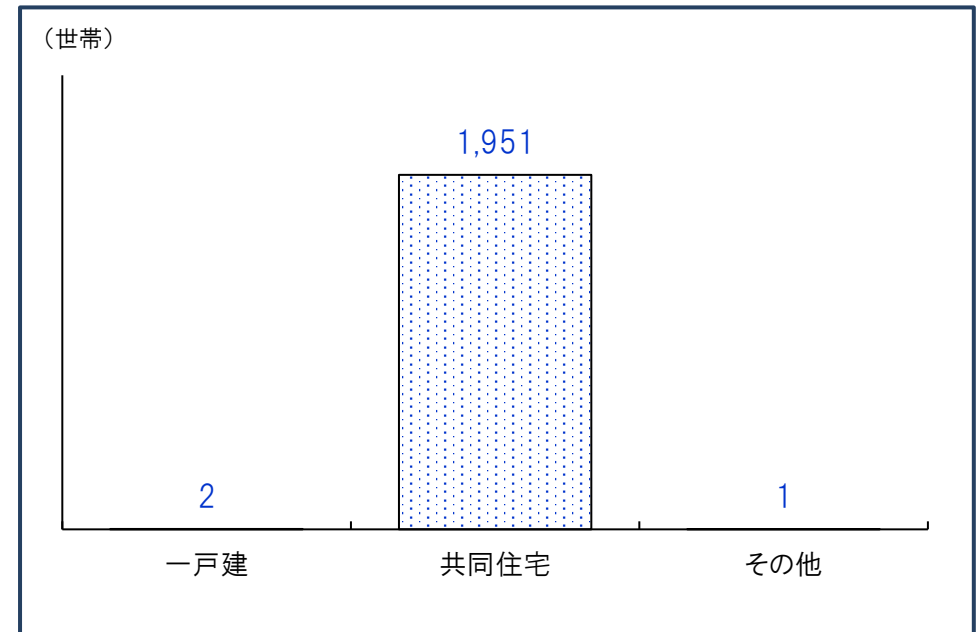
施設名	所在地(右図参照)	電話番
いきいきセンターふくおか 東第4	千早1-25-14	663-5711



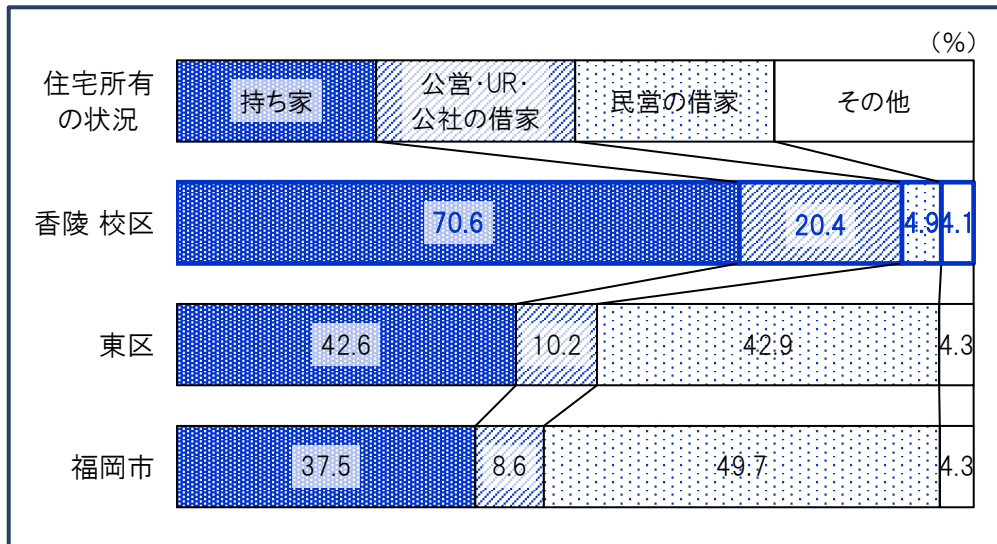
①校区の住宅所有状況別世帯数(平成27年)



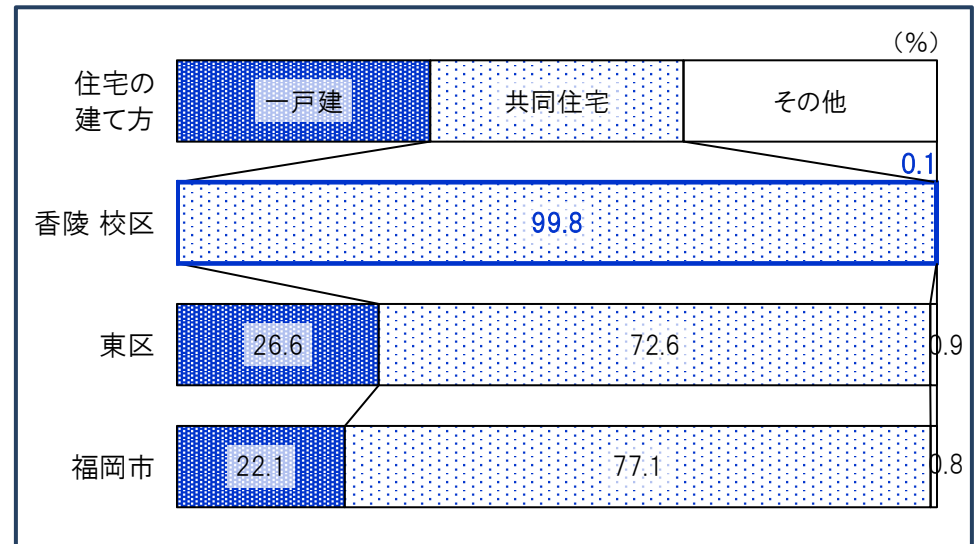
③校区の住宅建て方別世帯数(平成27年)



②住宅所有状況別世帯数割合(平成27年)



④住宅建て方別世帯数割合(平成27年)



①校区の産業大分類別従業者数・事業所数(平成26年)

産業分類	事業所数	従業者数(人)
農 林 漁 業	0	0
鉱業, 採石業砂利採取業	0	0
建 設 業	1	5
製 造 業	1	1
電 気 ・ ガ ス 熱 供 給 ・ 水 道 業	0	0
情 報 通 信 業	0	0
運 輸 便 業 郵 卸 小 金 保 業	2	323
卸 売 業 小 金 保 業	6	37
融 資 業 保 険 業	1	25
不 動 産 業 物 品 賃 貸 業	4	8
学 術 研 究 , 専 門 業 技 術 サ ー ビ ス 業	3	12
宿 泊 業 , 飲 食 業 サ ー ビ ス 業	4	13
生 活 関 連 サ ー ビ ス 業 娯 楽 業	5	42
教 育 , 学 習 業 支 援 業	8	85
医 療 , 福 祉	14	298
複 合 サ ー ビ ス	0	0
サ ー ビ ス 業 ( 他 )	0	0
公 務	1	41

\*「従業者」とは、校区在住・非在住に関わらず校区内の事業所で従業している人です。

②事業所・男女別従業者数(平成26年) (人)

	事業所 総数	従業者 総数	性別	
			男性	女性
香陵 校区	44	750	375	375
東区	9,476	125,471	70,976	54,419
福岡市	75,200	908,807	496,662	409,938

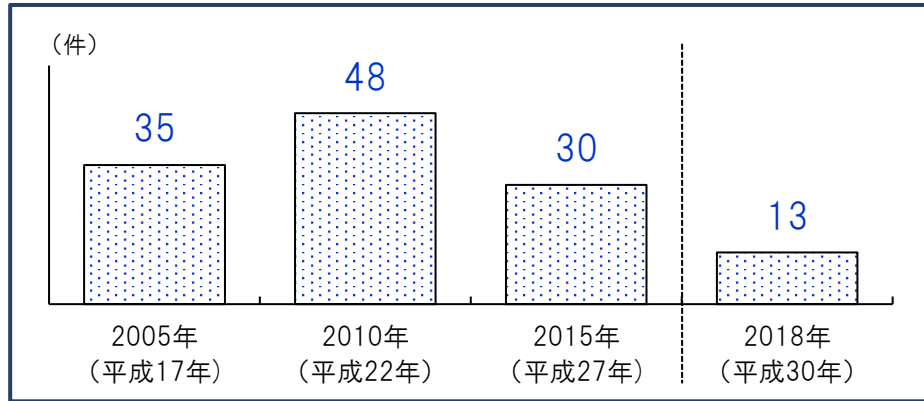
\*従業者総数は性別不詳含む

③従業者男女比(平成26年)

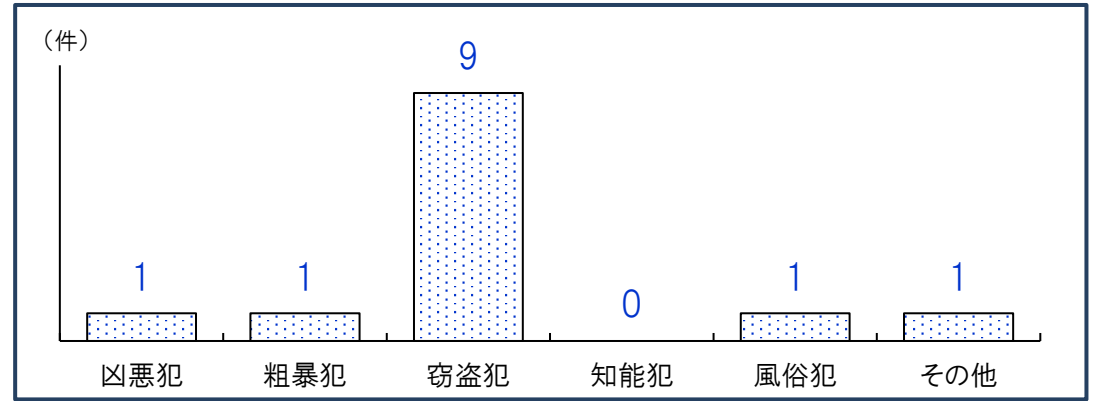


\*不詳除く割合

①校区の刑法犯認知件数の推移



③校区の刑法犯内容別認知件数(平成30年)



②人口千人あたり刑法犯認知件数(計・推移) (件)

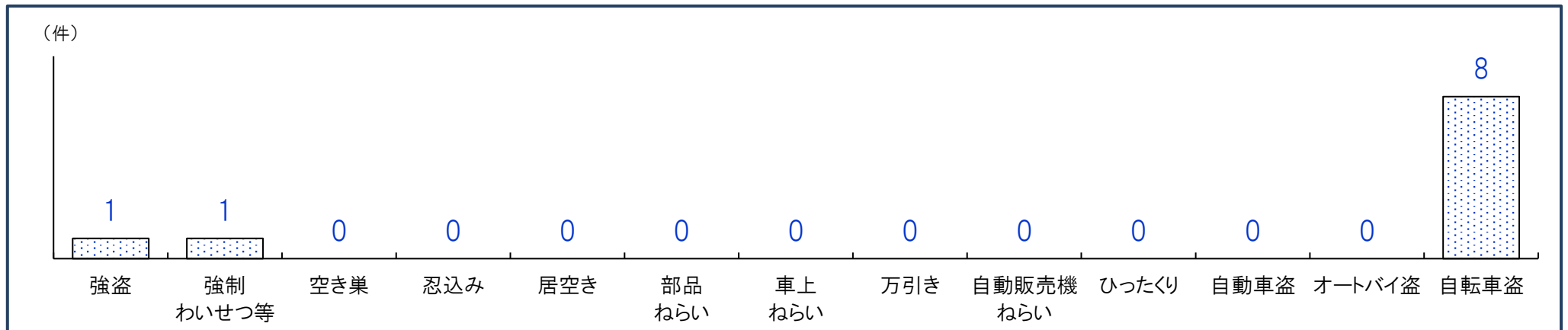
	2005年 (平成17年)	2010年 (平成22年)	2015年 (平成27年)	2018年 (平成30年)
香陵 校区	7.0	10.2	5.7	2.4
東区	23.1	17.5	11.8	7.7
福岡市	27.6	19.6	13.4	9.7

④人口千人あたり刑法犯認知件数(内容別・平成30年) (件)

	凶悪犯	粗暴犯	窃盗犯	知能犯	風俗犯	その他
香陵 校区	0.19	0.19	1.69	0.00	0.19	0.19
東区	0.06	0.58	5.25	0.56	0.11	1.17
福岡市	0.05	0.75	7.07	0.37	0.17	1.29

\*凶悪犯…殺人・強盗・放火・強姦、粗暴犯…暴行・脅迫・恐喝等、窃盗犯…空き巣・自転車盗・車上ねらい等、知能犯…詐欺・横領・通貨偽造等、風俗犯…賭博・強制わいせつ・公然わいせつ等、その他…占有離脱物横領・器物損壊等

⑤校区内罪種別件数(平成30年※県警による重点対象罪種)



重点対象罪種…県下で特に発生件数が多く、市民の体感治安に大きく影響する街頭犯罪を中心とした罪種

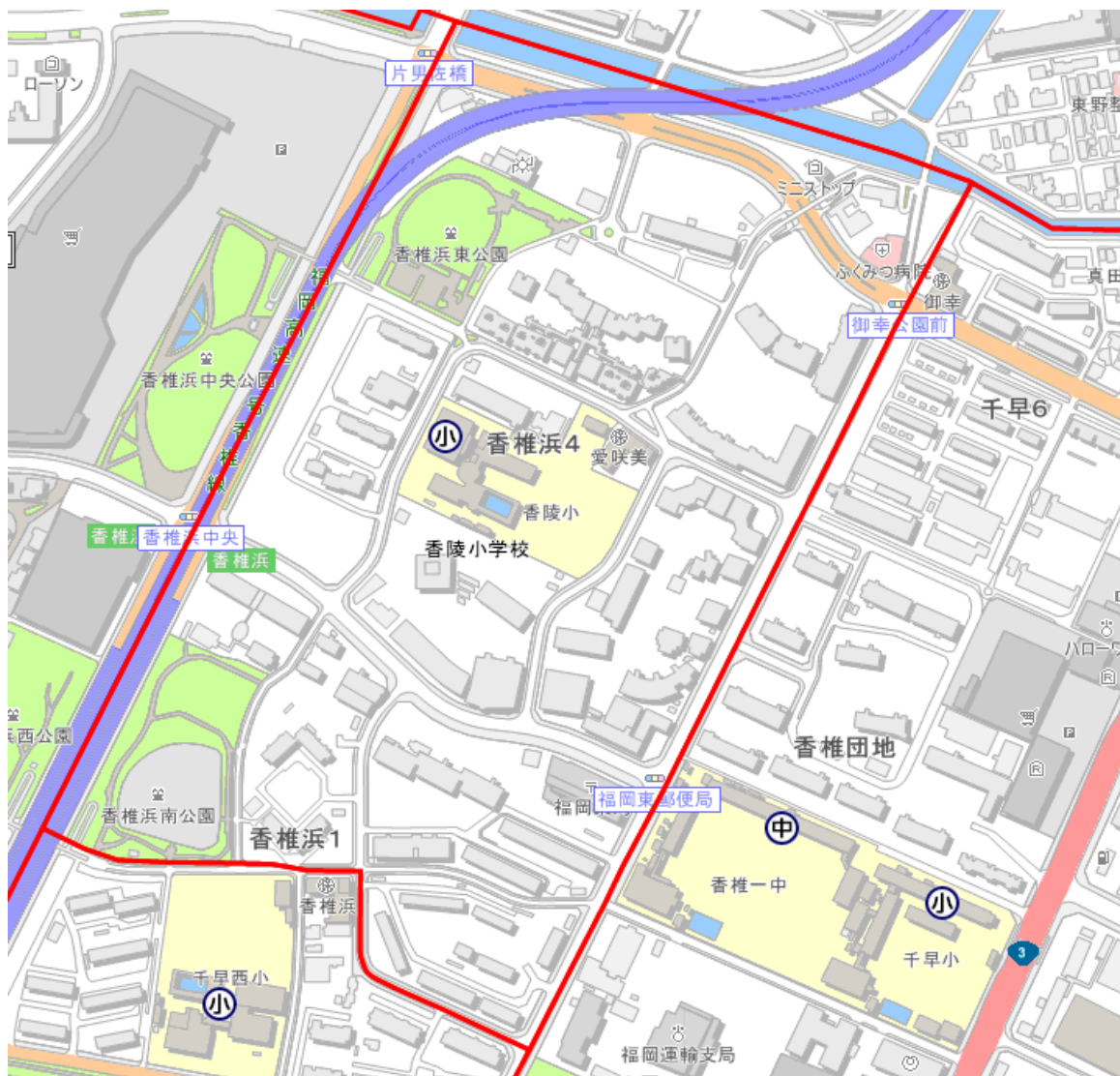




あすねっと香陵 (香陵校区自治協議会)	事務局・香陵公民館内	香椎浜1-8-7	電話:092-663-4485
	ブログ: <a href="http://kouryoujk.blogspot.jp/">http://kouryoujk.blogspot.jp/</a>		

## 構成団体

1	香椎浜1丁目2区自治会
2	香椎浜1丁目4区8-1棟自治会
3	香椎浜1丁目4区8-2棟自治会
4	ネクサス香椎パークアベニュー自治会
5	ナイスティ香椎浜自治会
6	ふよう香椎浜ハイツ自治会
7	ネクサスワールド石山棟自治会
8	ネクサスワールド・マークマック棟自治会
9	ネクサス香椎セントラルガーデンイーストサイド自治会
10	ネクサスワールドステーションホール棟自治会
11	MJR香椎プレシャス自治会
12	ネクサス香椎セントラルガーデンウエストサイド自治会
13	西日本シティ銀行香椎浜社宅自治会
14	ネクサス香椎自治会
15	MJRシティ香椎自治会
16	MJRシティ香椎サウス自治会
17	環境衛生部会
18	健康づくり・献血部会
19	子育てサポート部会
20	スポーツ・レクリエーション部会
21	安心安全・住環境部会
22	児童・青少年育成部会
23	男女共同参画部会
24	香陵小PTA
25	校区社会福祉協議会
26	校区ねりんクラブ
27	やすらぎのまち香陵 (香陵校区人権尊重推進協議会)



①自治協議会の主要行事

時期	行事
7月	香陵サマーフェスティバル
11月	文化祭
2月	香陵みんなでつくる音楽祭

②自治協議会の事業内容

事業項目	事業内容
安全・安心	①交通安全 交通安全運動, 留学生会館前バス停前駐輪場管理, 道路、公園等改善箇所整備, 小学生下校時見守り ②防災 防災訓練 ③防犯 地区パトロール
子ども	④子どもの健全育成・非行防止 夏休みラジオ体操, ペットボトルロケット作り, 校区清掃, 子ども夜回り パトロール, 子どもキャンプ
環境	⑤環境美化 地域一斉清掃, 夏休み親子クリーン活動, 違法広告物撤去, クリーン活動 ⑥ゴミ減量・リサイクル推進 校区リサイクルステーション, マイエンザ講習会, 古布ぞうり教室
健康	⑦健康づくり 母子巡回健康相談 ⑧集団献血
スポーツ	⑨スポーツ・レクリエーション東区主催スポーツ大会, 壮年ソフトボール大会, シニアソフトボール大会, ファミリーバドミントン大会, ウォーキング大会「香陵ウォーク」, グラウンドゴルフ大会
男女共同参画	⑩男女共同参画 講演会, 広報誌発行(年1回), バス研修
その他の 公益的事業	◆文化祭 ◆香陵みんなでつくる音楽祭 ◆広報活動 広報紙の発行(月1回) ほか

③校区の交流サロン

名称	活動日時・場所	活動内容・特色等
香陵ふれあいサロン	第2木曜・第4火曜 14:00～16:00 香陵いこいの家	健康体操、歌、折り紙、塗り絵、茶話会

④校区の地域カフェ

名称	活動日時	場所
公民館deロビーカフェ	原則第4土曜日 14:00～16:00	香陵公民館

⑤校区の子育て交流サロン・育児サークル等

名称	活動日時	場所
子育てサロン	第2・4水曜日10:30～ 12:00	香陵公民館
チューリップくらぶ(東区全体)	第2・4木曜日10:30～ 12:30	東障がい者フレンドホーム
育児サークル らっこクラブ	第2・4木曜日10:30～12:00	香陵公民館

## 公民館

## 香陵 公民館

所在地： 香椎浜1-8-7

電話：092-663-4485

FAX：092-663-4487

公民館情報：<http://gakushu.city.fukuoka.lg.jp/center/detail.php?id=228>ブログ：<http://kouryouko.blogspot.jp/>

公民館情報



## ①校区の公共施設・学校等

No.	名称	所在地
1	香陵小学校	香椎浜4-3-2
2	香椎第一中学校	千早3-12-1
3	愛咲美保育園	香椎浜4-3-1
4	東郵便局	香椎浜1-9-5

## ②校区の公園

No.	名称	種別・面積	所在地
1	香椎浜南公園	近隣・17207㎡	香椎浜一丁目7-40
2	香椎浜東公園	近隣・12237㎡	香椎浜四丁目7-76
3	香椎浜御幸公園	街区・1771㎡	香椎浜四丁目7-26

校区内避難所等			浸水	土砂	高潮	地震	津波
18	香陵小学校 香椎浜4-3-2 682-0022	収容地区	○	○	×	○	○
14	香陵公民館・老人いこいの家 香椎浜1-8-7 663-4485	一時	○	○	×	○	○
18	香椎浜東公園 香椎浜4	地区	○	○	×	○	○
20	香椎浜南公園 香椎浜1	地区	○	○	×	○	○

避難所の記号(災害種別毎の避難場所の指定)

- : 使用可
- ②: 2階以上使用可
- ×: 使用不可

凡例

1	収容避難所: 100人以上収容できる施設	収容
1	一時避難所: 50人以上収容できる施設	一時
1	地区避難場所: 学校グラウンド・公園等	地区
1	市主要行政機関	行政
1	警察・交番・駐在所	交番
①	消防署(出張所)	消防
①	救急告示又は官公立等主要病院	病院
1	溜池危険想定箇所	溜池
1	がけ崩れ危険想定箇所	がけ
1	湾岸危険想定箇所	湾岸
	アンダーパス(掘り下げ式でくぐり抜ける立体交差式通路)	

