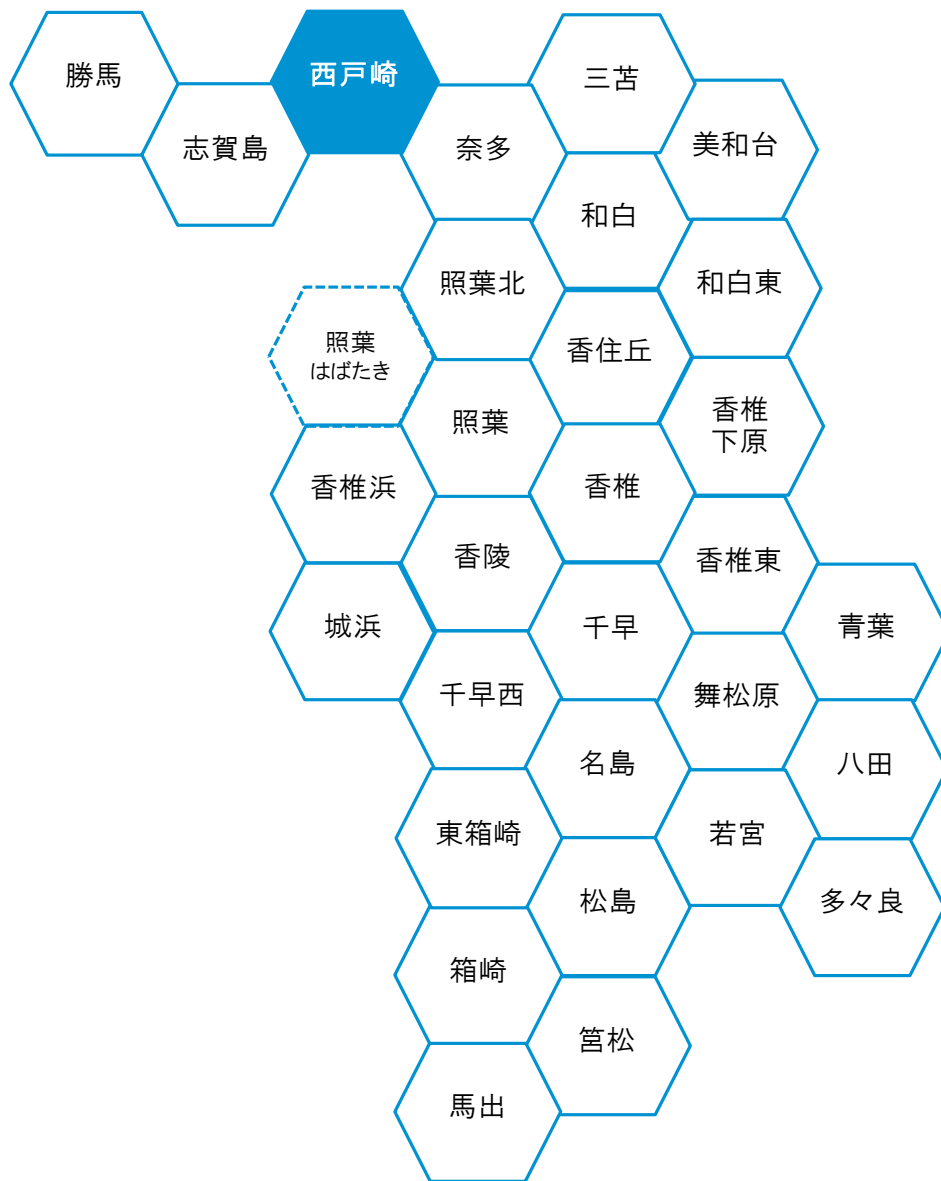


# 西戸崎 校区 データ集



## 目

### 校区の概要

1 校区の概要・位置	-----	(1)
------------	-------	-----

### 人口・世帯数

2 人口・世帯数	-----	(2)
3 人口の構成	-----	(3)
4 高齢者・6歳未満の子どものいる世帯	-----	(4)
5 小学校児童数の推移	-----	(5)
6 労働力人口	-----	(6)
7 転出・転入者の状況	-----	(7)

### 福祉と健康

8 出生数と出生率	-----	(8)
9 死亡数と死亡率	-----	(9)
10 健(検)診受診状況	-----	(10)
11 医療・福祉施設等	-----	(11)

## 次

### その他のデータ

12 住宅の所有・種類	-----	(12)
13 事業所・従業者数	-----	(13)
14 犯罪発生件数	-----	(14)

### 地域の団体と活動

15 自治協議会の関連団体	-----	(15)
16 自治協議会活動・その他校区内活動	-----	(16)

### 施設等の位置・マップ

17 施設・公園・文化財等	-----	(17)
18 防災マップ	-----	(18)

## 西戸崎 校区の概要



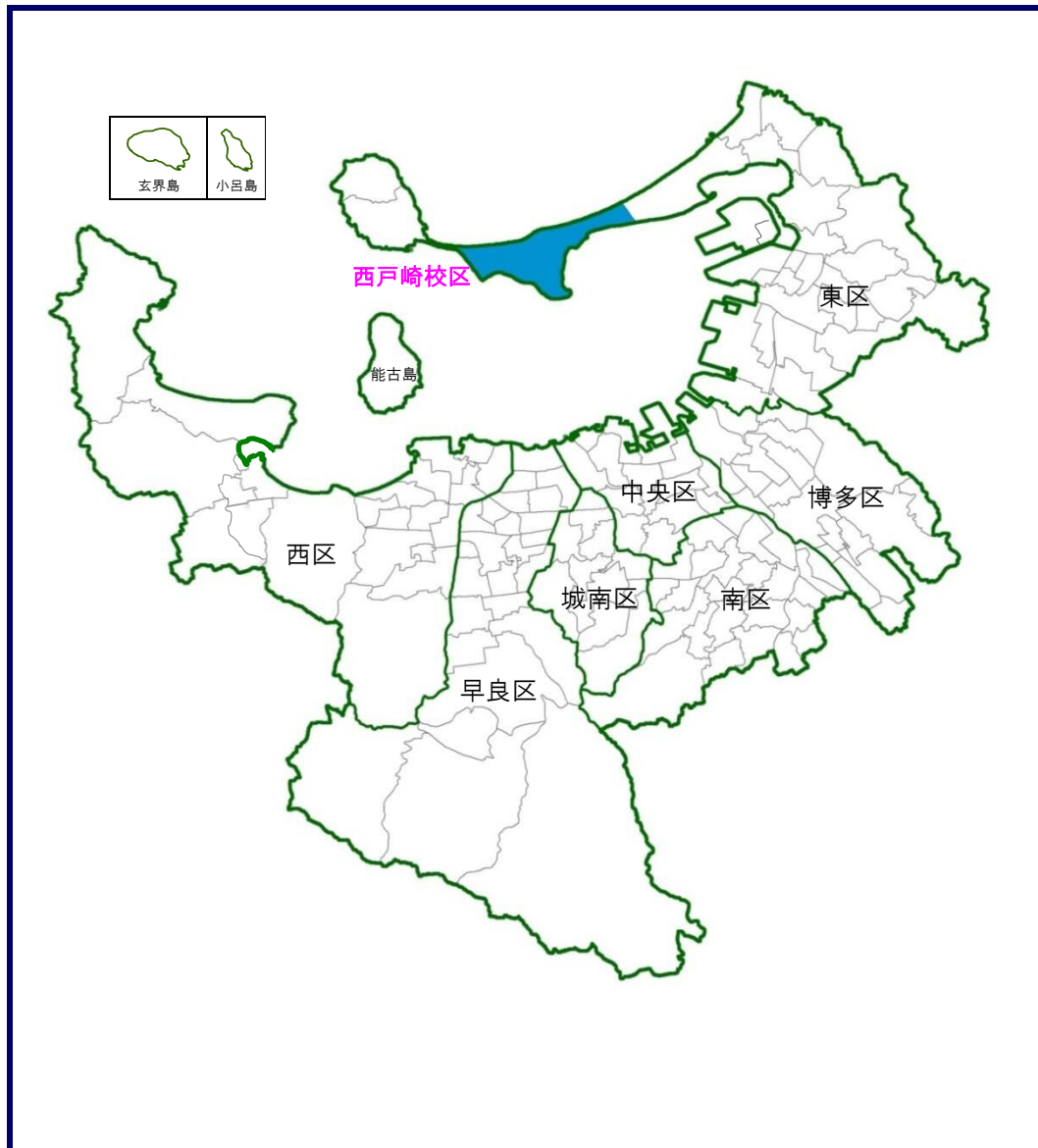
PHOTO : Fumio Hashimoto

西戸崎校区は、明治37年に博多湾鉄道が開通したことにより、糟屋炭田の石炭積出港として栄えました。市営渡船志賀航路は利用者が減少し、利用者増が課題です。現在は校区内をJR香椎線が運行しており、海の中道駅・西戸崎駅が立地しています。南北を玄界灘と博多湾に挟まれた自然環境に恵まれた校区です。

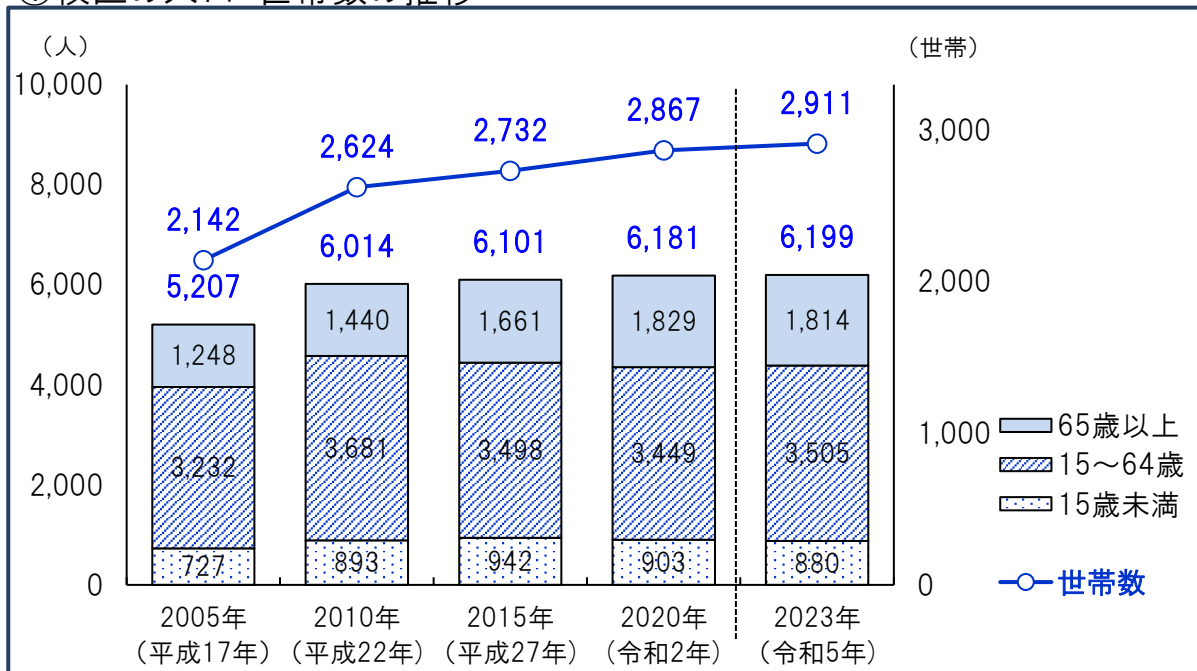
校区の大半を、戦前の雁ノ巣空港に由来し、米軍から返還された基地跡地をもとに、昭和56年に開園した約540haもの面積をもつ「海の中道海浜公園」が占めています。現在では、海の中道青少年海の家、サンシャインプール、マリワールド海の中道、さらに「アビスパ福岡」のトレーニング施設やゴルフ場も立地しており、スポーツレクリエーションの拠点として市民に親しまれている校区です。

地域では、区内で初の自主防災組織の結成や、市内でいち早く古紙の定期回収を始め、校区をあげてゴミ減量に取り組むなど積極的な活動が行われています。


## 西戸崎 校区の位置



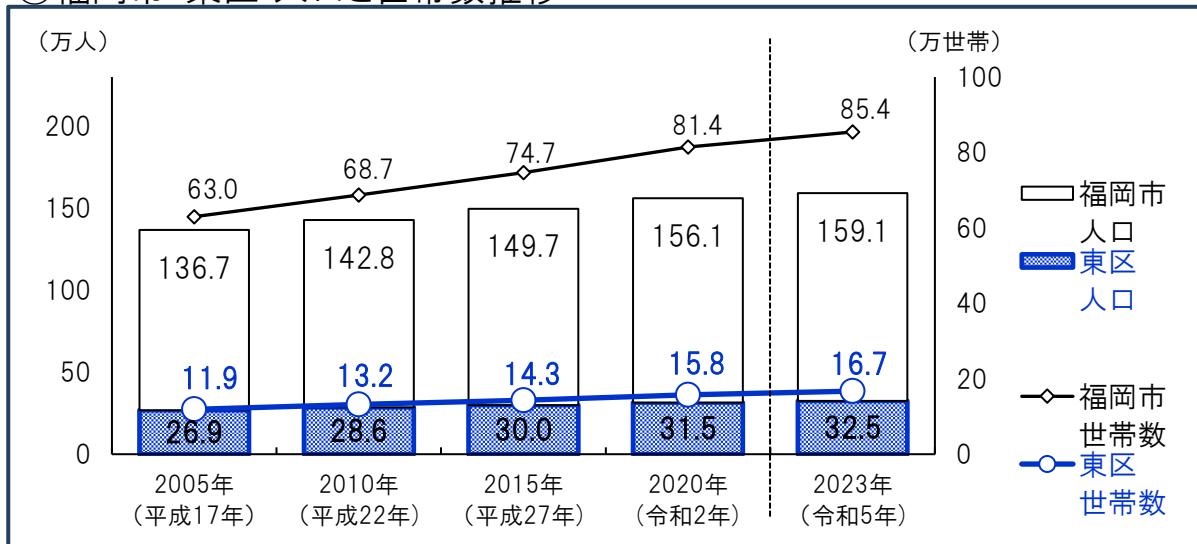
①校区の人口・世帯数の推移



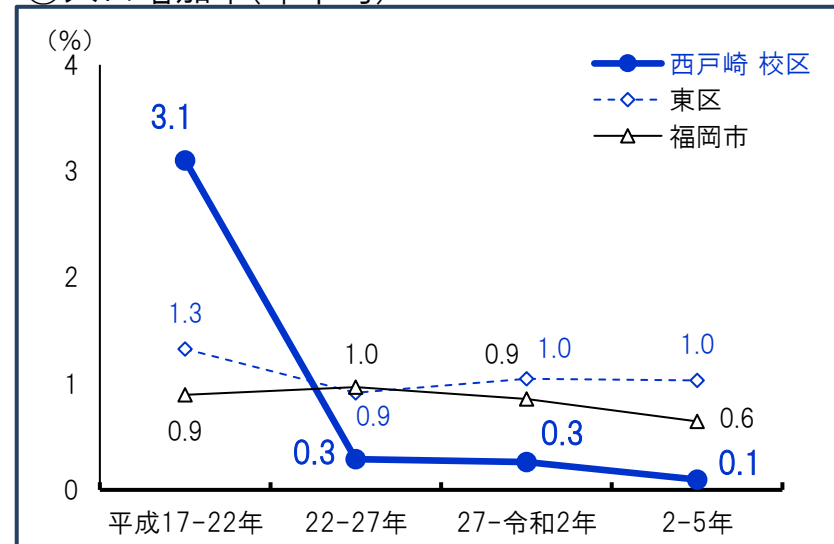
③年代別人口割合(令和5年)



②福岡市・東区 人口と世帯数推移

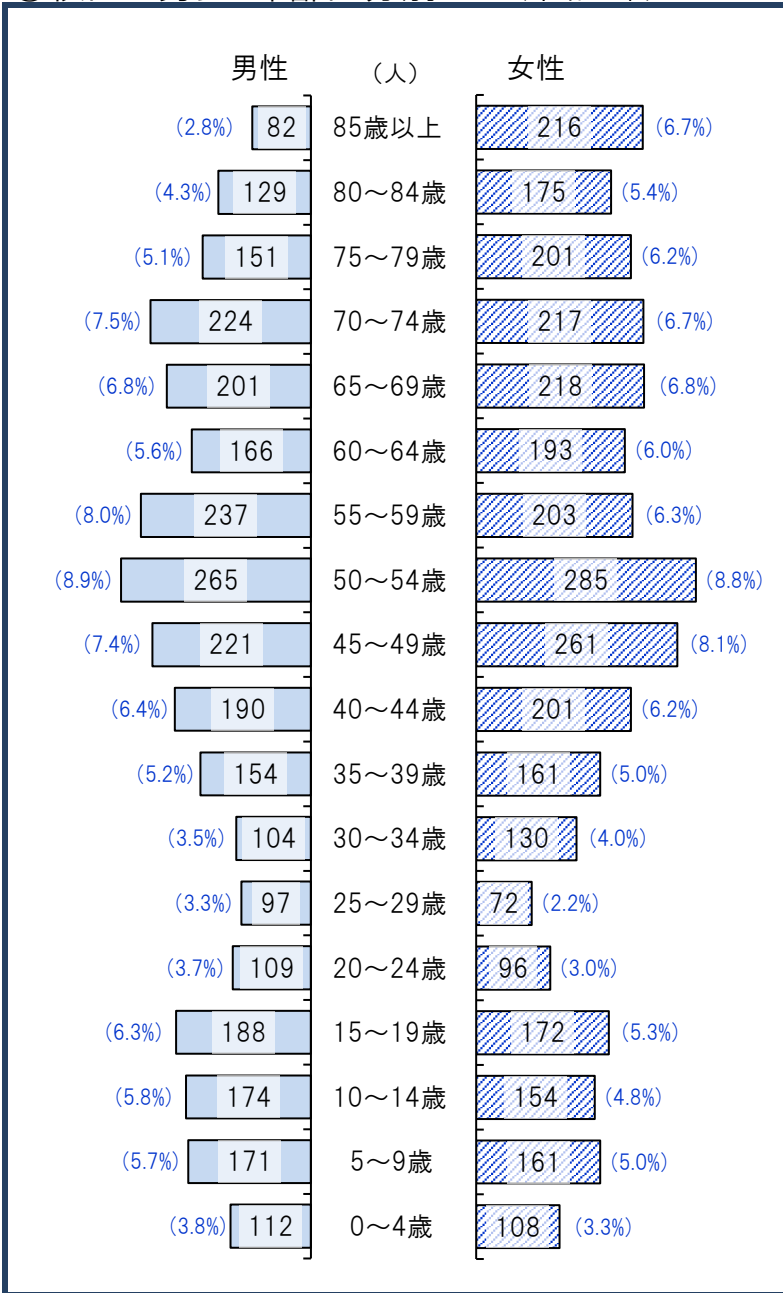


④人口増加率(年平均)




資料:福岡市住民基本台帳(各年9月末時点・校区は日本人のみ・平成27年以降の市・区は外国人含む)\*住民票未登録者を含まないため国勢調査人口より少ない値となっています。


①校区の男女・年齢区分別人口(令和5年)



②東区の男女・年齢区分別人口



③福岡市の男女・年齢区分別人口



④高齢化の状況

65歳以上人口割合(%)	
西戸崎 校区	29.3
東 区	22.4
福 岡 市	22.3
75歳以上人口割合(%)	
西戸崎 校区	15.4
東 区	11.5
福 岡 市	11.5

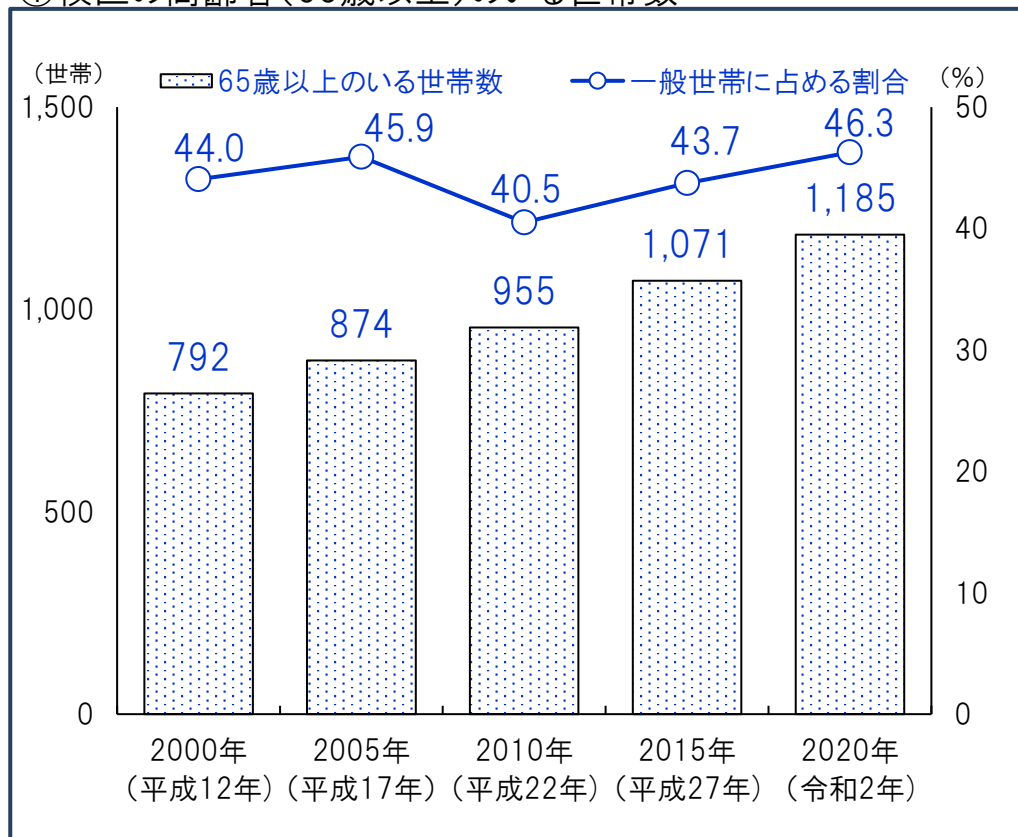
⑤人口男女比

	男性 (%)	女性 (%)
西戸崎 校区	48.0	52.0
東 区	48.5	51.5
福岡市	47.4	52.6

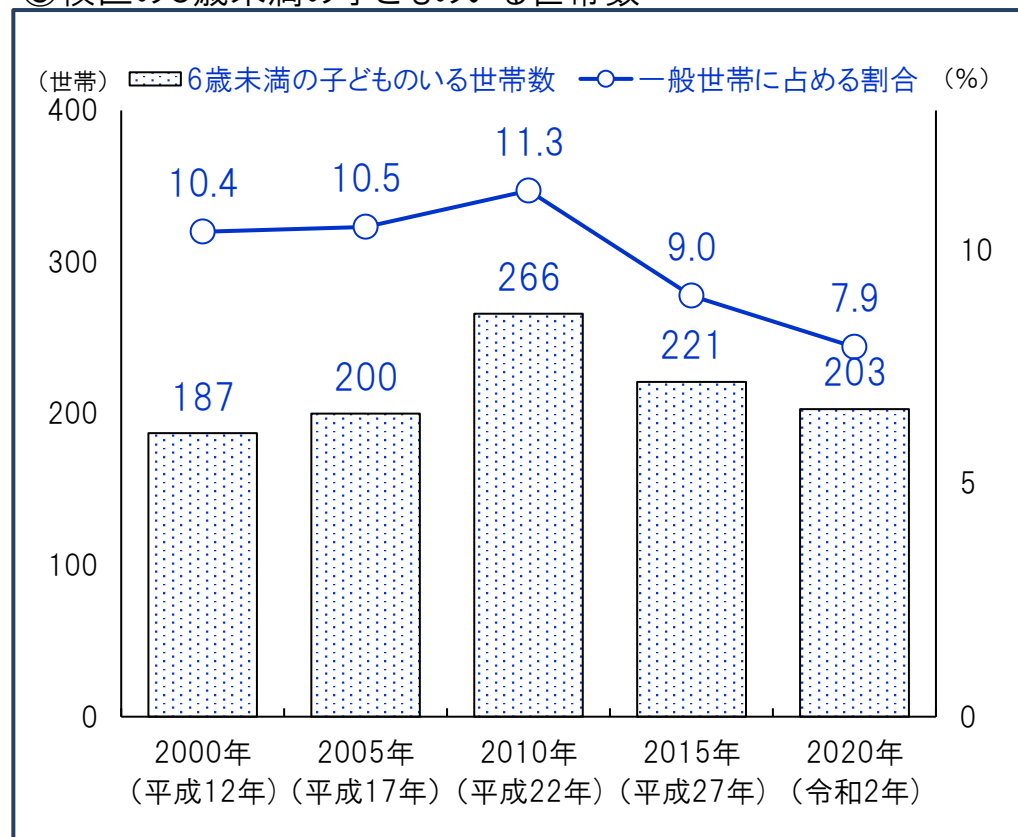
( )内は割合

資料:福岡市住民基本台帳(9月末時点・校区は日本人のみ)

### ①校区の高齢者(65歳以上)のいる世帯数



### ③校区の6歳未満の子どものいる世帯数



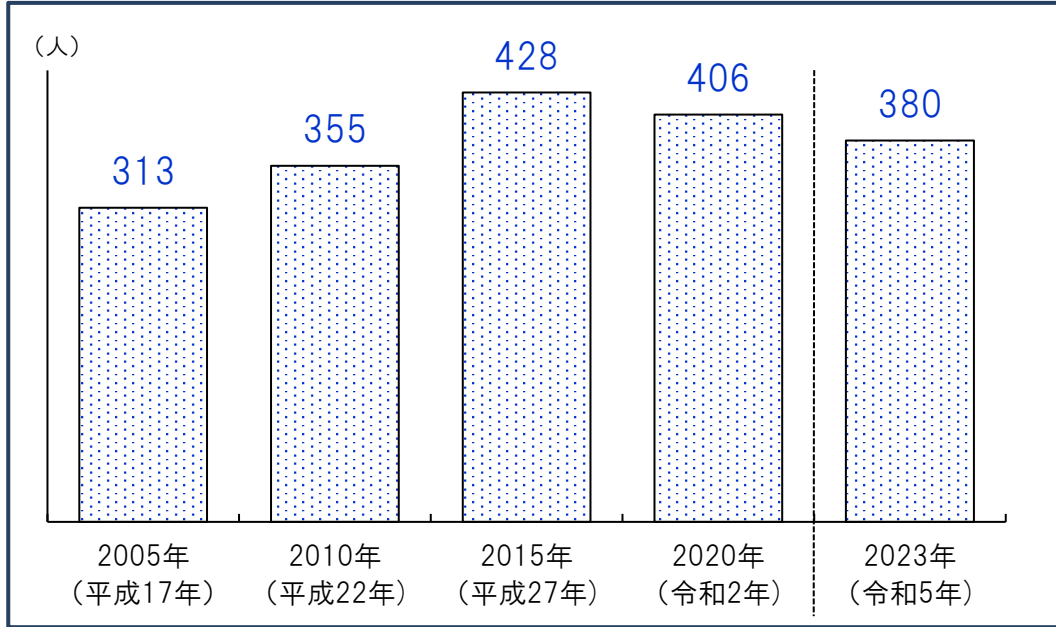
### ②高齢者(65歳以上)のいる世帯割合(2020年)

	65歳以上のいる世帯総数	65歳以上のみの世帯	ともに65歳以上夫婦のみ世帯	65歳以上1人暮らし世帯
西戸崎 校区	46.3%	28.2%	10.9%	15.7%
東区	29.0%	18.3%	7.6%	10.1%
福岡市	26.9%	17.2%	6.7%	9.8%

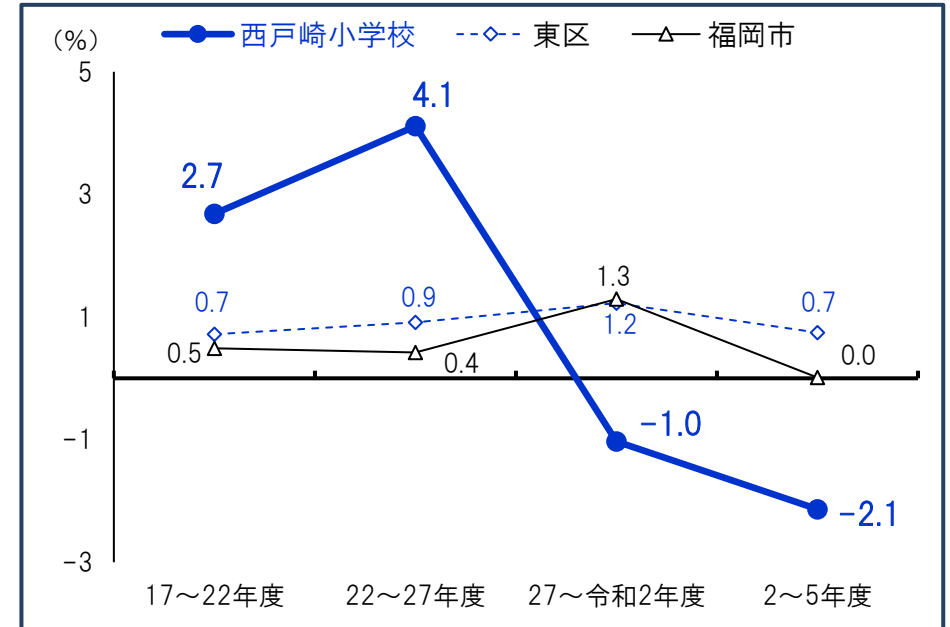
### ④6歳未満の子どものいる世帯割合推移

	2000年 (平成12年)	2005年 (平成17年)	2010年 (平成22年)	2015年 (平成27年)	2020年 (令和2年)
西戸崎 校区	10.4%	10.5%	11.3%	9.0%	7.9%
東区	10.5%	10.1%	9.8%	9.6%	8.6%
福岡市	9.7%	9.2%	8.5%	8.3%	7.5%

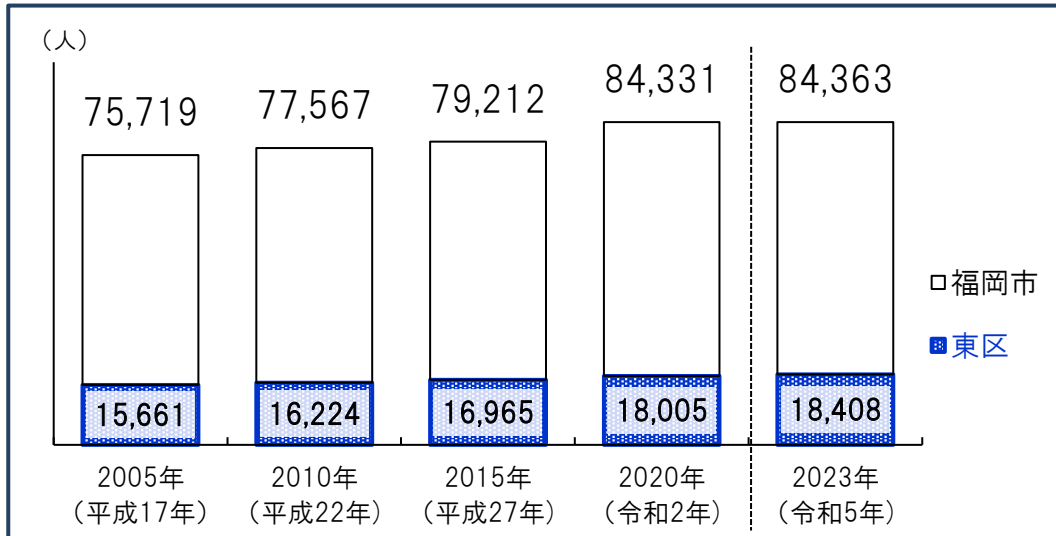
①西戸崎小学校 児童数推移



③児童数増減率(年平均)

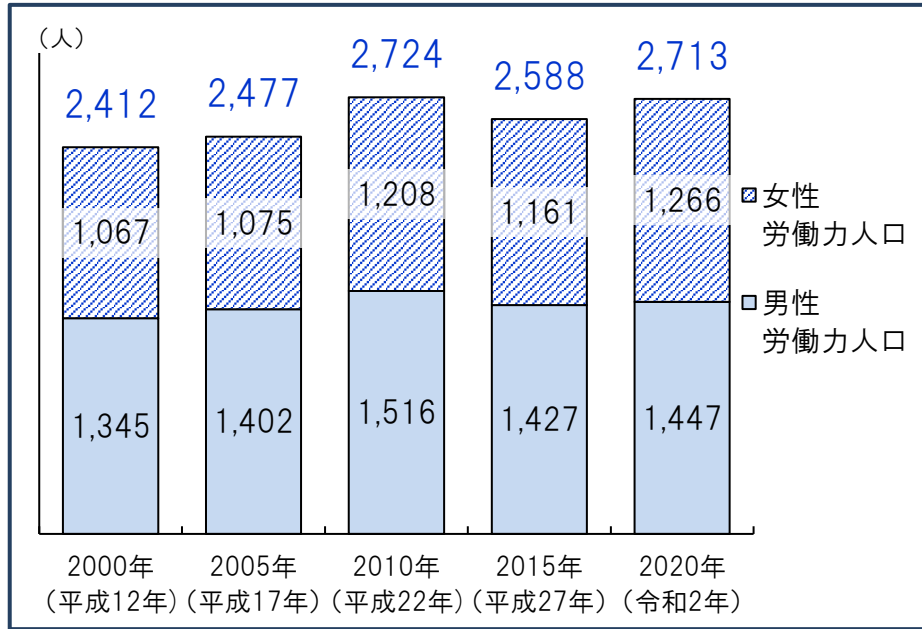


②福岡市・東区小学校 児童数推移



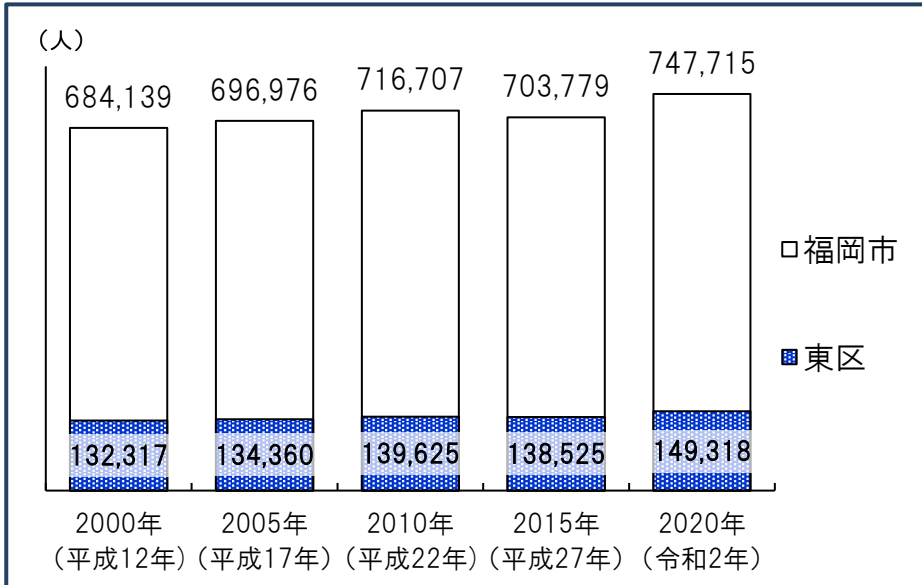


①校区の15歳以上労働力人口の推移



\*労働力人口…15歳以上の人口のうち、就業者(休業者を含む)と求職中の失業者の合計

②福岡市・東区労働力人口の推移



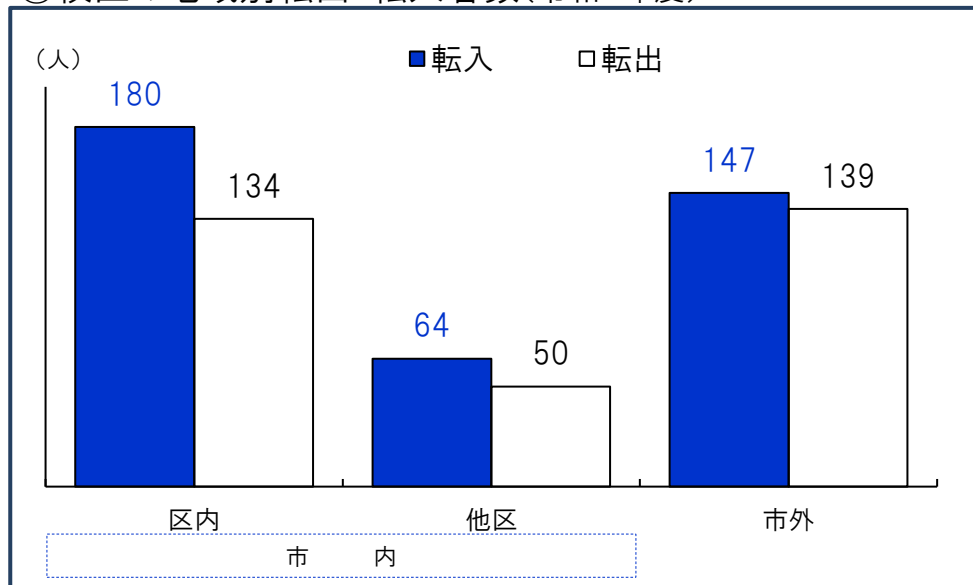
③15歳以上労働力人口と労働力率(令和2年)

	15歳以上人口(人)	労働力人口(人)	労働力率(%)
西戸崎 校区	5,248	2,713	57.9
男性	2,415	1,447	67.8
女性	2,833	1,266	49.7
東区	268,003	149,318	64.6
男性	128,295	79,642	73.6
女性	139,708	69,676	56.6
福岡市	1,329,228	747,715	65.5
男性	616,015	386,824	74.4
女性	713,213	360,891	58.0


労働力率…15歳以上人口に占める「労働力人口」の割合  
\*労働力状態「不詳」を除いた割合



①校区の地域別転出・転入者数(令和4年度)



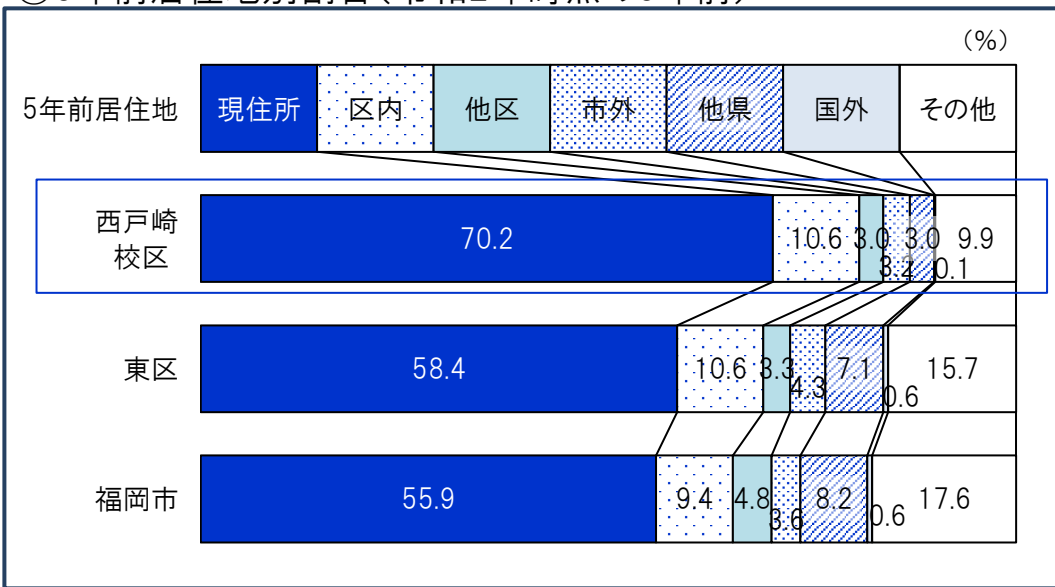
③校区居住者の5年前の居住地(令和2年時点の5年前)



②転入者数合計と割合(令和4年度)

	転入者計		転入者内訳(%)		
	(人)	人口比	区内	他区	市外
西戸崎 校区	391	6.3%	46.0	16.4	37.6
うち市外	147	2.4%			
東区	36,913	11.5%	37.7	15.1	47.2
うち市外	17,422	5.4%			
福岡市	188,909	12.0%	31.3	20.9	47.8
うち市外	90,283	5.7%			

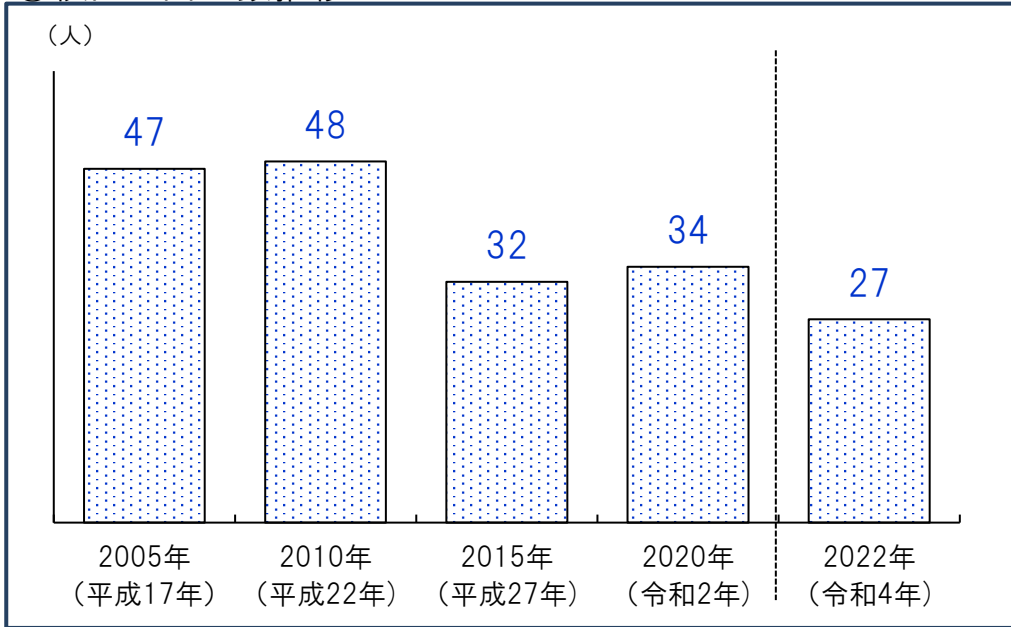
④5年前居住地別割合(令和2年時点の5年前)



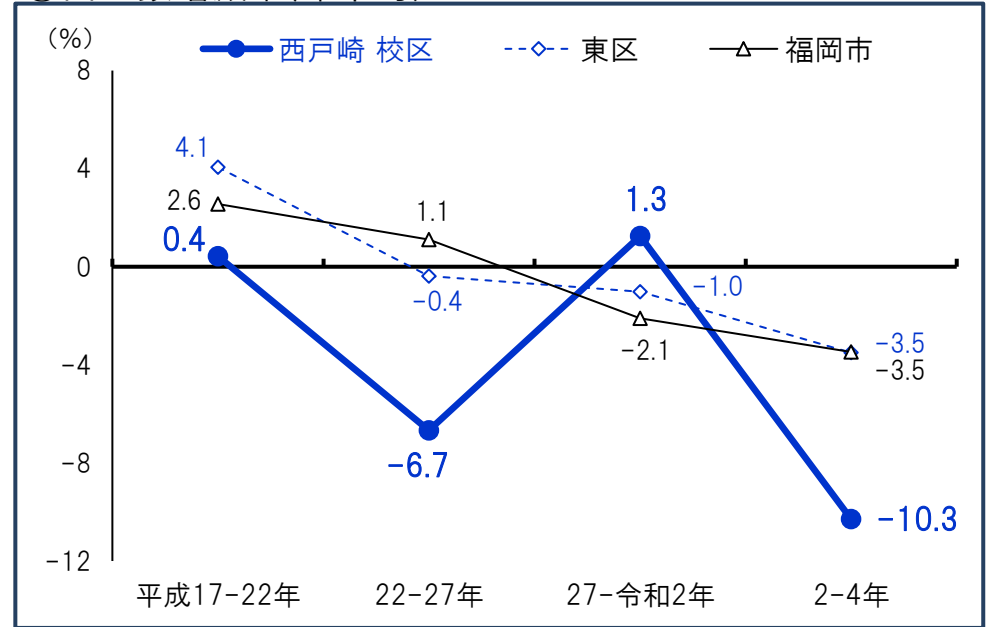
\*5年前居住地「その他」は5年内出生者、不詳等

資料:①②福岡市住民基本台帳、③④国勢調査(総務省)

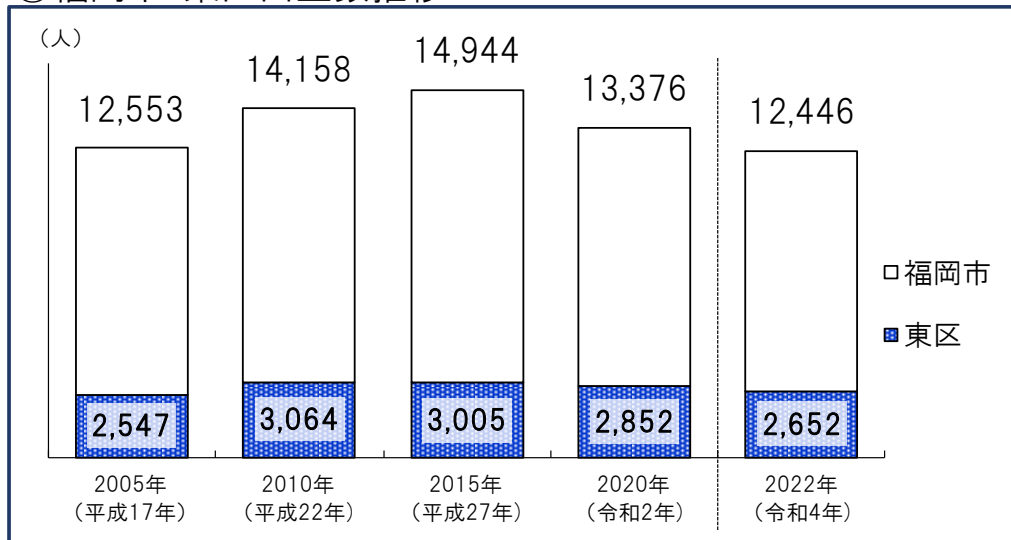
①校区の出生数推移



③出生数増減率(年平均)



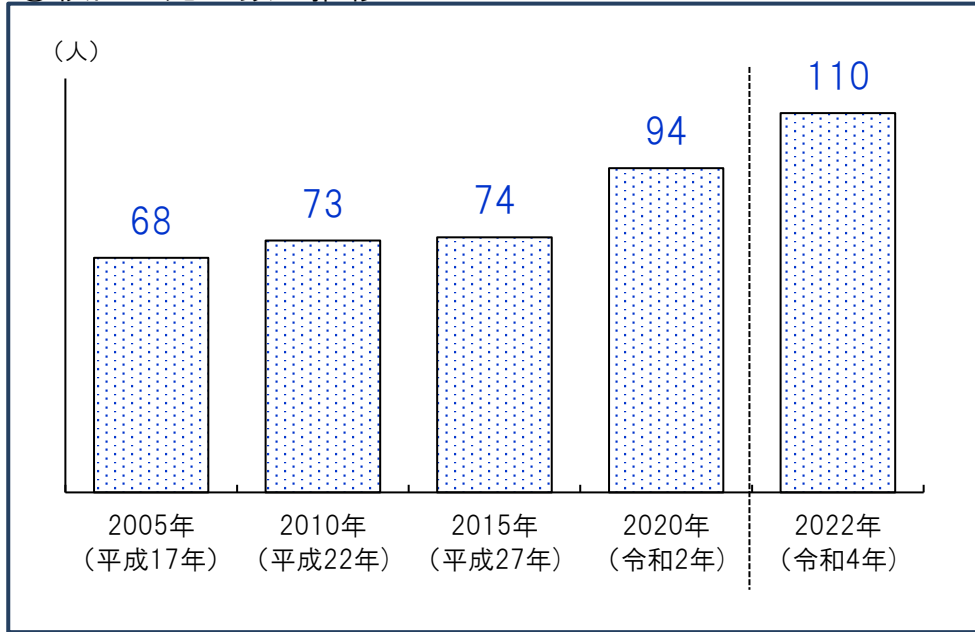
②福岡市・東区出生数推移



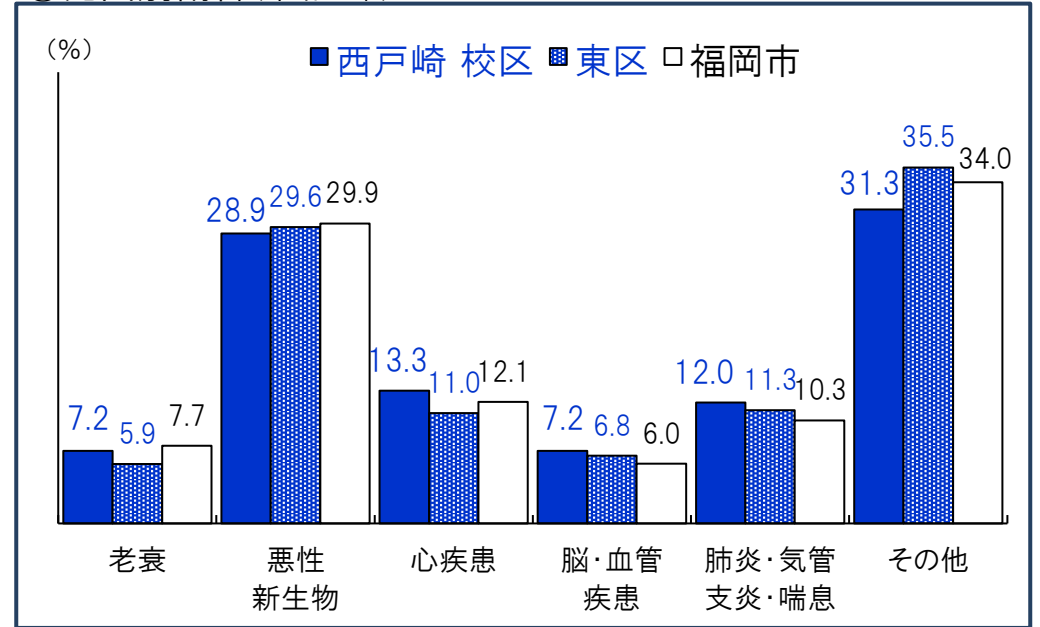
④人口千人あたり出生数の推移

	2005年 (平成17年)	2010年 (平成22年)	2015年 (平成27年)	2020年 (令和2年)	2022年 (令和4年)
西戸崎 校区人口 千人あたり出生数	9.0	8.0	5.2	5.5	4.4
東区人口 千人あたり出生数	9.7	10.7	10.0	9.0	8.2
福岡市人口 千人あたり出生数	9.3	9.9	10.1	8.6	7.9

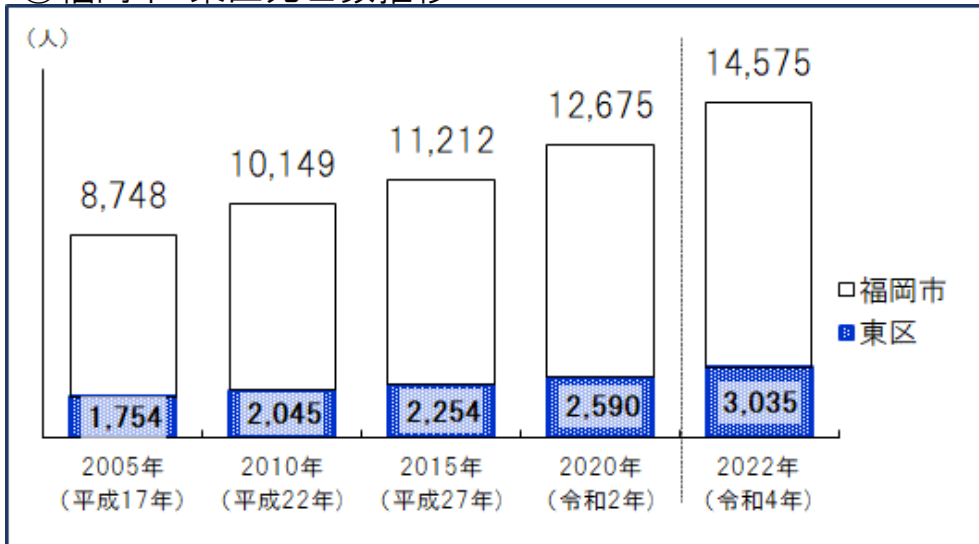
①校区の死亡数の推移



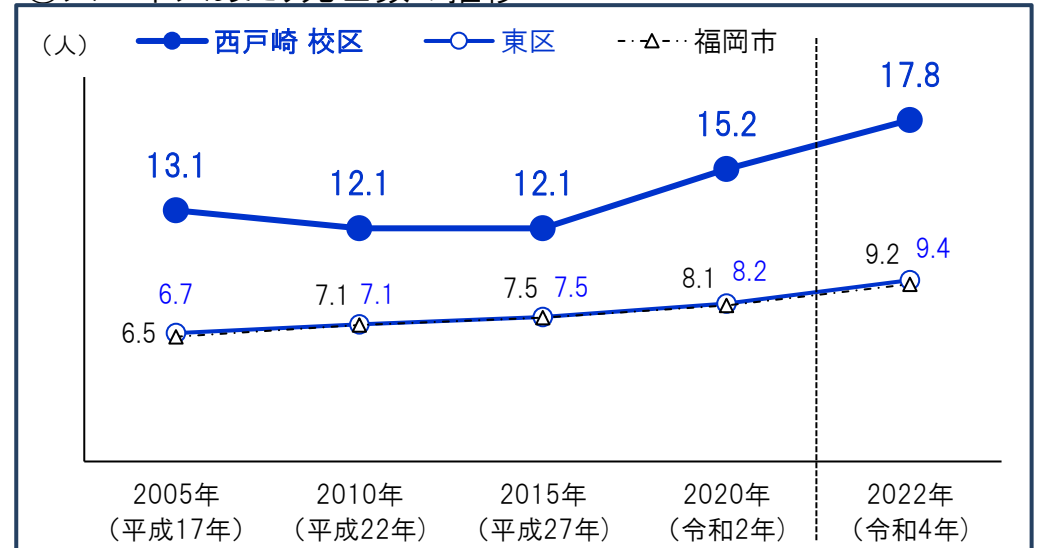
③死因別割合(令和3年)



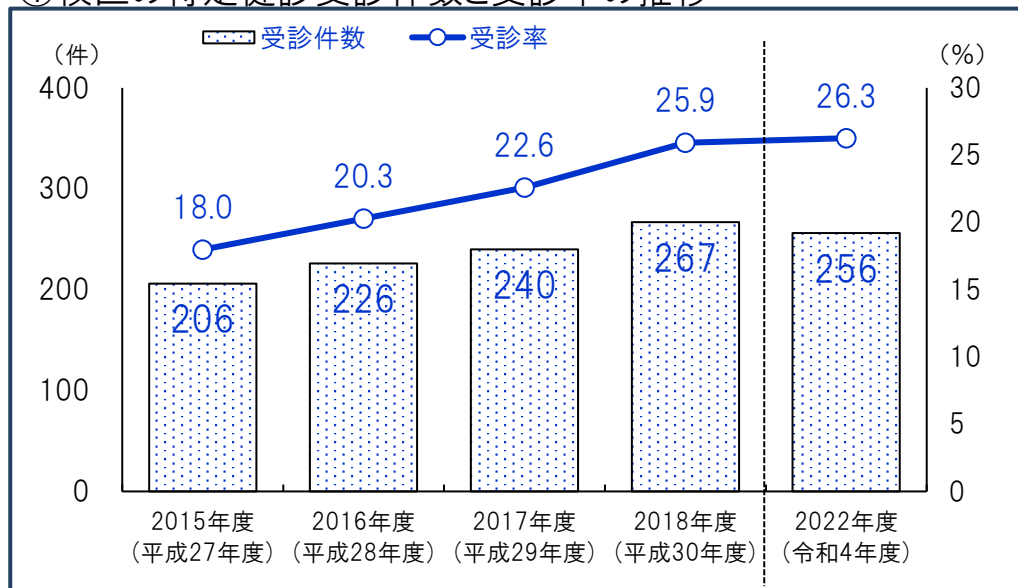
②福岡市・東区死亡数推移



④人口千人あたり死亡数の推移



①校区の特定健診受診件数と受診率の推移



受診件数は実績ベース

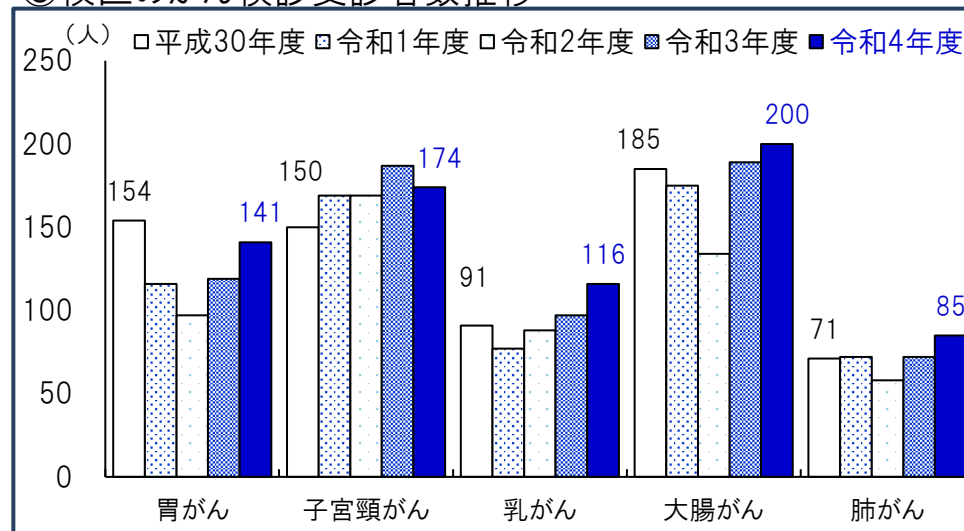
(人・件・%)

②特定健診受診状況

		2015年度 (平成27年度)	2016年度 (平成28年度)	2017年度 (平成29年度)	2018年度 (平成30年度)	2022年度 (令和4年度)
西戸崎校区	対象者数	1,146	1,114	1,062	1,030	975
	受診件数	206	226	240	267	256
	受診率	18.0	20.3	22.6	25.9	26.3
東区	対象者数	43,594	42,916	41,709	40,093	39,715
	受診件数	8,967	9,634	10,530	11,013	10,823
	受診率	20.6	22.4	25.2	27.5	27.3
福岡市	対象者数	229,392	226,046	220,181	211,508	208,704
	受診件数	47,700	49,830	54,276	56,553	55,804
	受診率	20.8	22.0	24.7	26.7	26.7

\*特定健診…メタボリックシンドロームに着目した生活習慣病予防のための健康診査で、その該当者及び予備群を減少させることを目的としています。対象…福岡市国民健康保険に加入している40歳～74歳の方。

③校区のがん検診受診者数推移



④がん検診受診者数

(人)

		2018年度 (平成30年度)	2019年度 (令和1年度)	2020年度 (令和2年度)	2021年度 (令和3年度)	2022年度 (令和4年度)
胃がん	西戸崎校区	154	116	97	119	141
	東区	6,795	5,854	5,643	6,193	6,609
	福岡市	28,529	24,713	23,318	25,076	27,254
子宮頸がん	西戸崎校区	150	169	169	187	174
	東区	10,452	10,666	10,699	12,029	11,217
	福岡市	48,048	49,504	47,894	55,642	51,752
乳がん	西戸崎校区	91	77	88	97	116
	東区	4,537	4,562	3,949	4,988	5,025
	福岡市	18,980	19,396	16,358	21,291	21,219
大腸がん	西戸崎校区	185	175	134	189	200
	東区	7,746	7,700	6,870	8,135	8,707
	福岡市	34,094	34,120	30,609	36,379	38,137
肺がん	西戸崎校区	71	72	58	72	85
	東区	3,104	2,887	2,298	2,926	3,504
	福岡市	15,057	14,759	10,850	14,322	16,417

資料：福岡市保健福祉局

①校区の医療機関

No.	機関名	区分	診療科	所在地
1	山田医院	一般診療所	内科 消化器内科	西戸崎4-9-15
2	特別養護老人ホーム 西戸崎創生園医務室	一般診療所	内科	西戸崎5-22-1
3	医療法人平塚医院	一般診療所	内科	西戸崎1-8-6

②校区の福祉施設等

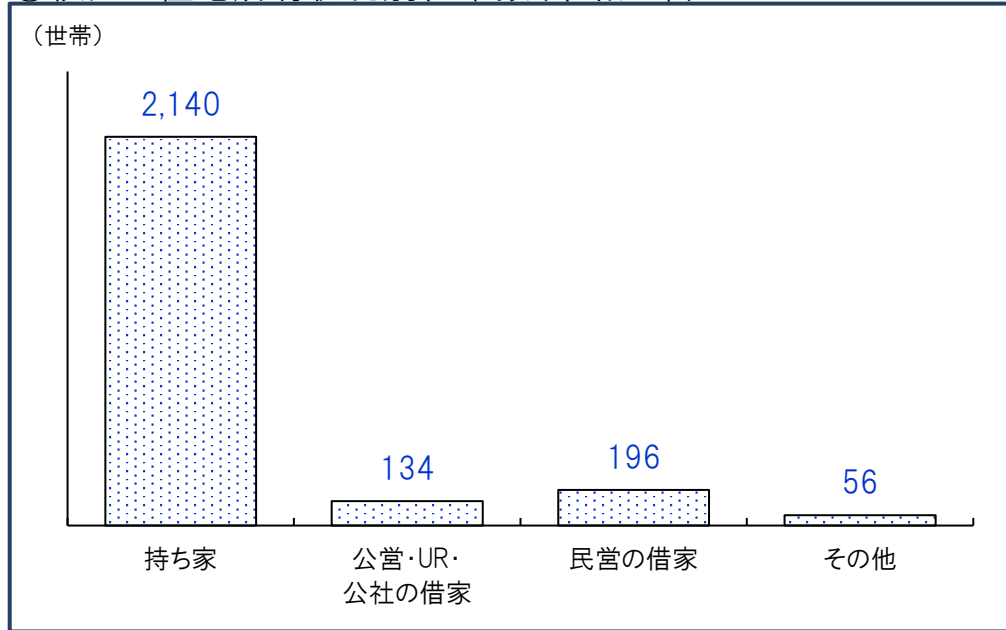
No.	施設名	種別	所在地
1	介護付有料老人ホームなごみの家	介護付有料老人ホーム	西戸崎1-4-6
2	グループホーム八重桜	認知症グループホーム	西戸崎5-8-54
3	特別養護老人ホーム西戸崎創生園	特別養護老人ホーム	西戸崎5-22-1
4	みつみ介護老人保健施設	介護老人保健施設	西戸崎5-8-55
5	有料老人ホームげんき	住宅型有料老人ホーム	西戸崎6-169-67
6	ヘルパーステーションげんき	障がい福祉サービス事業所	西戸崎6-7-17
7	デイサービスげんき	障がい福祉サービス事業所	西戸崎6-7-17
8	短期入所百詠可の森	障がい福祉サービス事業所	大岳2-13-1
9	パティオ西戸崎	障がい福祉サービス事業所	西戸崎6-2-25
10	ルーツ西戸崎	障がい福祉サービス事業所	西戸崎1-10-36
11	百詠可の森	障がい福祉サービス事業所	大岳2-13-1
12	グループホームげんき	障がい福祉サービス事業所	西戸崎1-18-11

③いきいきセンターふくおか(福岡市地域包括支援センター)

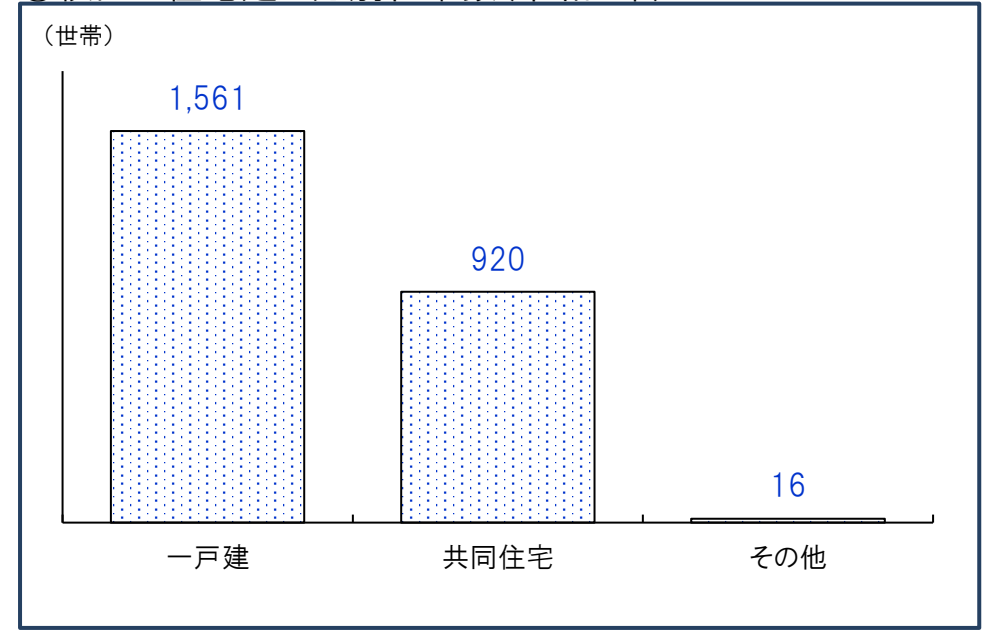
施設名	所在地(右図参照)	電話番号
いきいきセンターふくおか 東第1	奈多1-10-10 サンシャインビル1階	608-4633
いきいきセンターふくおか 東第1(支所)	西戸崎3-2-2	603-1607



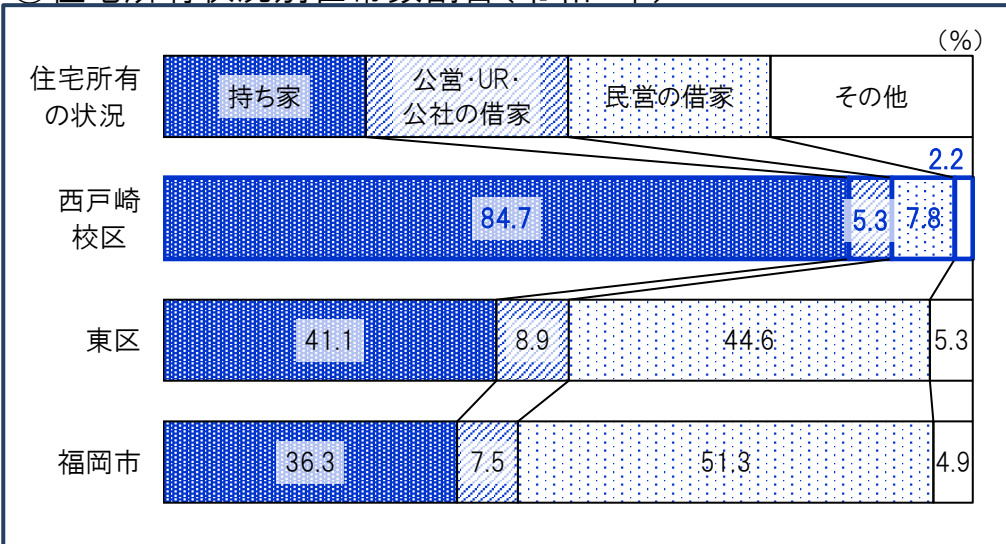
①校区の住宅所有状況別世帯数(令和2年)



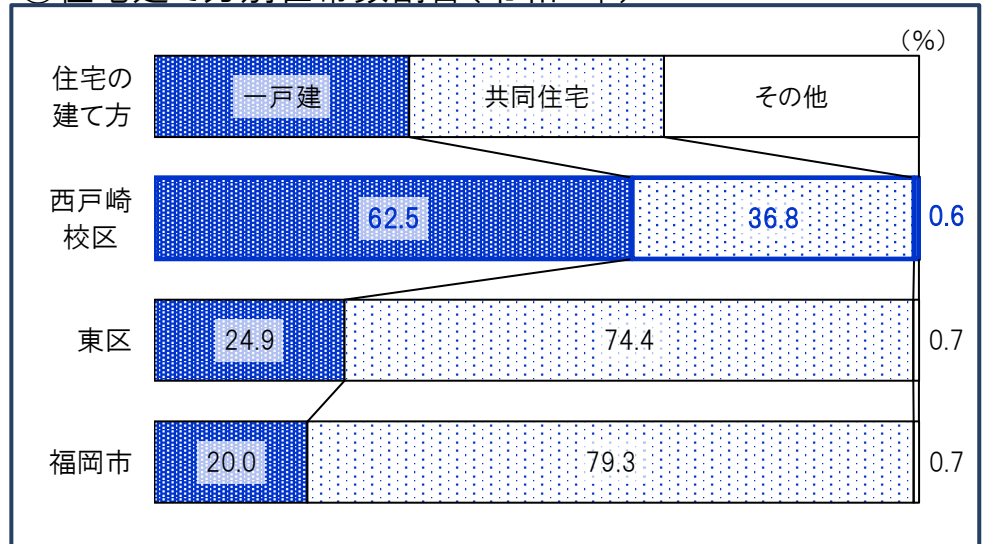
③校区の住宅建て方別世帯数(令和2年)



②住宅所有状況別世帯数割合(令和2年)



④住宅建て方別世帯数割合(令和2年)



①校区の産業大分類別従業者数・事業所数(令和3年)

産業分類	事業所数	従業者数(人)
農 林 漁 業	0	0
鉱業, 採石業砂利採取業	0	0
建 設 業	18	98
製 造 業	3	57
電 気 ・ ガ ス 熱 供 給 ・ 水 道 業	1	2
情 報 通 信 業	0	0
運 輸 便 業 郵 便 業	6	46
卸 売 業 小 金 融 業	29	164
保 険 業	1	2
不 動 産 業 物 品 賃 貸 業	5	26
学 術 研 究 , 専 門 技 術 サ ー ビ ス 業	6	16
宿 泊 業 , 飲 食 業 サ ー ビ ス 業	14	257
生 活 関 連 サ ー ビ ス 業 娯 楽 業	14	323
教 育 , 学 習 業 支 援 業	8	186
医 療 , 福 祉	22	304
複 合 サ ー ビ ス	1	6
サ ー ビ ス 業 ( 他 )	14	74
公 務	1	16

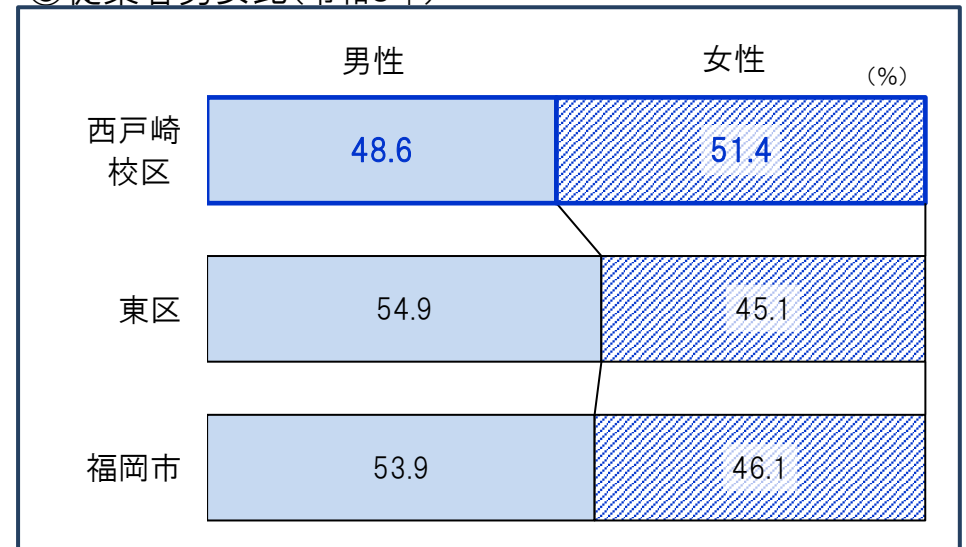
\*「従業者」とは、校区在住・非在住に関わらず校区内の事業所で従業している人です。

②事業所・男女別従業者数(令和3年) (人)

	事業所 総数	従業者 総数	性別	
			男性	女性
西戸崎 校区	143	1,577	767	810
東区	9,490	129,861	70,897	58,237
福岡市	75,779	967,803	518,394	442,569

\*従業者総数は性別不詳含む

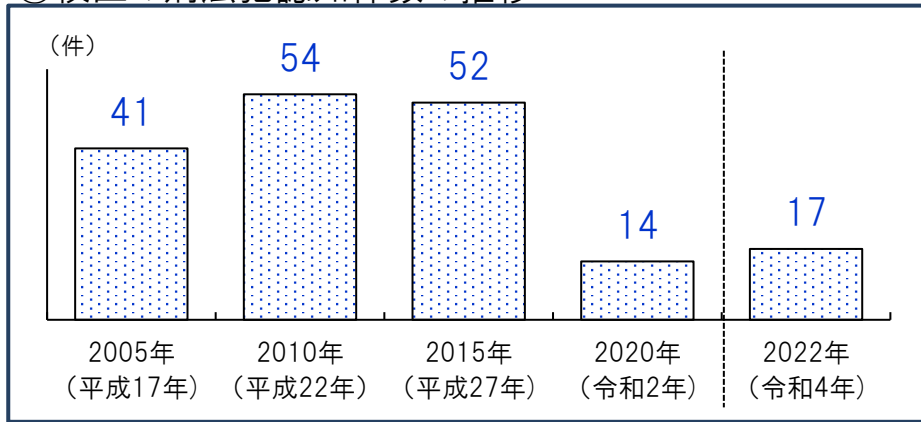
③従業者男女比(令和3年)



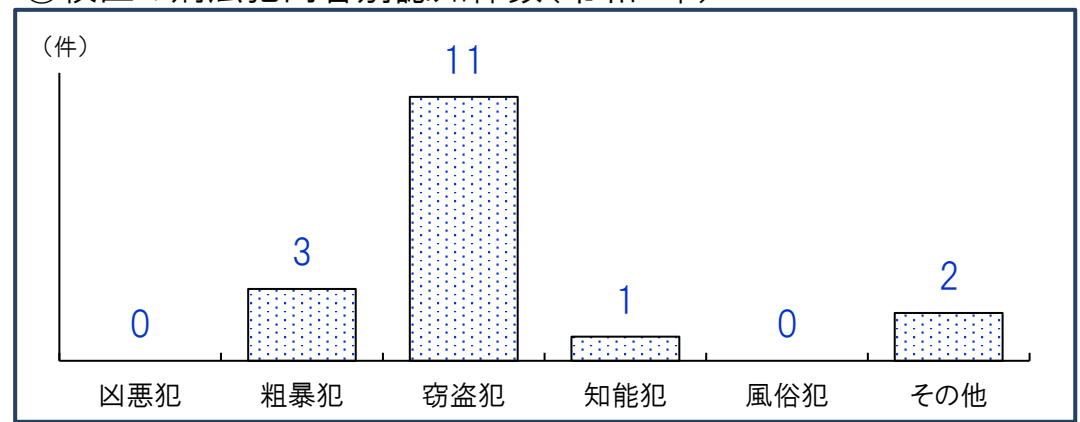
\*不詳除く割合



①校区の刑法犯認知件数の推移



③校区の刑法犯内容別認知件数(令和4年)



②人口千人あたり刑法犯認知件数(計・推移) (件)

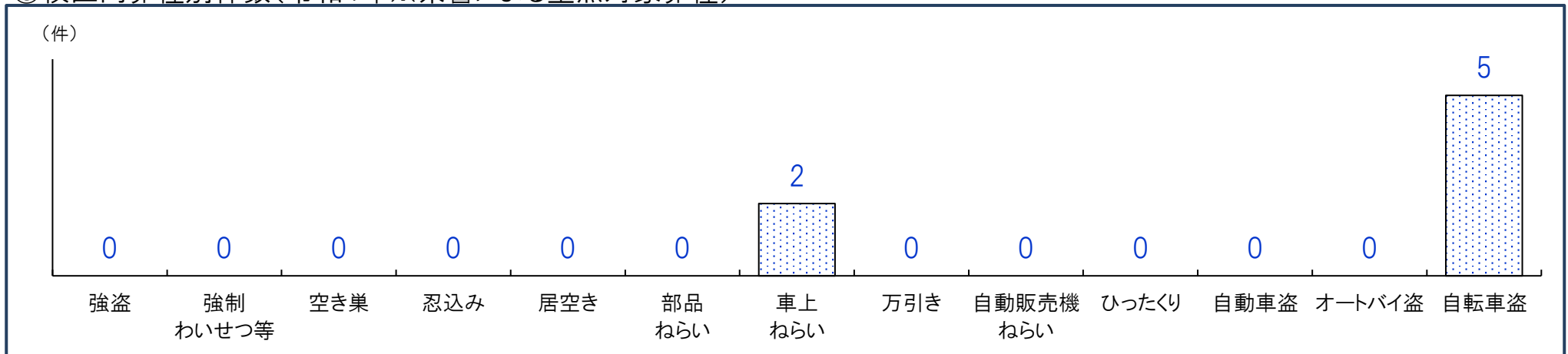
	2005年 (平成17年)	2010年 (平成22年)	2015年 (平成27年)	2020年 (令和2年)	2022年 (令和4年)
西戸崎 校区	7.9	9.0	8.5	2.3	2.7
東区	23.1	17.5	11.8	6.1	7.0
福岡市	27.6	19.6	13.4	6.9	7.3

④人口千人あたり刑法犯認知件数(内容別・令和4年) (件)

	凶悪犯	粗暴犯	窃盗犯	知能犯	風俗犯	その他
西戸崎 校区	0.00	0.48	1.78	0.16	0.00	0.32
東区	0.02	0.44	5.07	0.28	0.05	1.12
福岡市	0.04	0.68	5.25	0.27	0.09	0.93

\*凶悪犯…殺人・強盗・放火・強姦、粗暴犯…暴行・脅迫・恐喝等、窃盗犯…空き巣・自転車盗・車上ねらい等、知能犯…詐欺・横領・通貨偽造等、風俗犯…賭博・強制わいせつ・公然わいせつ等、その他…占有離脱物横領・器物損壊等

⑤校区内罪種別件数(令和4年※県警による重点対象罪種)



重点対象罪種…県下で特に発生件数が多く、市民の体感治安に大きく影響する街頭犯罪を中心とした罪種

西戸崎 校区 自治協議会	事務局・西戸崎公民館内	西戸崎5-1-1	電話:092-603-0201
	ブログ: <a href="https://saitozakikouku.blogspot.com/">https://saitozakikouku.blogspot.com/</a>		



## 構成団体

1 西戸崎1丁目1区自治会	17 大岳3丁目1区自治会
2 西戸崎1丁目2区自治会	18 大岳3丁目2区自治会
3 西戸崎2丁目1区自治会	19 青少年育成連合会
4 西戸崎2丁目2区自治会	20 体育協会
5 西戸崎2丁目3区自治会	21 衛生連合会
6 西戸崎2丁目4区自治会	22 子ども育成連合会
7 西戸崎2丁目5区自治会	23 西戸崎小学校PTA
8 西戸崎3丁目1区自治会	24 志賀中学校PTA
9 西戸崎3丁目2区自治会	25 海の中道クラブ連合会
10 西戸崎4丁目1区自治会	26 食生活改善推進員協議会
11 西戸崎4丁目2区自治会	27 西戸崎海浜地をきれいにする会
12 西戸崎5丁目1区自治会	28 自警団西戸崎校区ノボロール隊
13 西戸崎5丁目2区自治会	29 西戸崎消防分団
14 西戸崎6丁目自治会	30 社会福祉協議会
15 大岳1丁目自治会	31 人権尊重推進協議会
16 大岳2丁目自治会	



①自治協議会の主要行事

時期	行事	時期	行事
8月	納涼大会	11月	文化祭
9月	敬老の日祝賀行事	1月	どんど焼き、成人式

③校区の交流サロン

名称	活動日時・場所	活動内容・特色等
ふれあいサロン汐風	第2土曜 10:00～12:00 西戸崎公民館	血圧測定、いきいき体操、レクリエーション、茶話会、作品作り
ふれあいサロンよかよか	第2日曜 10:00～12:00 大岳集会所	フラワーアレンジメント、絵手紙、合唱、レクリエーション

②自治協議会の事業内容

事業項目	事業内容
安全・安心	・交通安全街頭指導, 高齢者交通安全教室 ・防災訓練・防犯パトロール
子ども	・子どもの健全育成・非行防止 各球技大会, リーダー研修・夜間補導パトロール
環境	・環境美化・地域一斉清掃, ラブアースクリーンアップ ・ごみ減量・リサイクル推進・紙リサイクルボックス
健康	・健康づくり ウォーキング教室, 母子巡回相談 ・集団献血 校区献血
スポーツ	・スポーツ・レクリエーション ソフトボール大会, ソフトバレーボール大会, グラウンドゴルフ 家族レクリエーション、高齢者ふれあい運動会
男女共同参画	・男女共同参画研修・男性料理教室・パソコン教室
その他の 公益的事業	・夏祭り 祇園祭・納涼大会 ・敬老会・成人式 ・文化活動 文化祭・どんど焼き ・広報活動 広報紙の発行

④校区の子育て交流サロン・育児サークル等

名称	活動日時	場所
チューリップくらぶ(東区全体)	第2・4木曜 10:30～12:30	東障がい者フレンドホーム
子育て交流サロン 子育てママのフリースペース 「ゆうゆう」	毎週月曜 10:30～12:30	西戸崎公民館

公民館

西戸崎 公民館	所在地：西戸崎5-1-1	電話：092-603-0201	FAX:092-603-6174
	公民館情報： <a href="https://gakushu.city.fukuoka.lg.jp/center/detail/f67ab837-6a42-4ed4-adae-c67a1300c143">https://gakushu.city.fukuoka.lg.jp/center/detail/f67ab837-6a42-4ed4-adae-c67a1300c143</a>		

①校区の公共施設・学校等

No.	名称	所在地
1	西戸崎小学校	西戸崎6-3-1
2	志賀中学校	大岳4-5-1
3	西戸崎保育園(保育所)	西戸崎4-18-32
4	西戸崎郵便局	西戸崎4-12-5
5	海の中道青少年海の家	西戸崎(海の中道海浜公園内)
6	海の中道海浜公園	西戸崎18-25
7	マリワールド海の中道	西戸崎18-28
8	いきいきセンター-ふくおか東第1(地域包括支援センター-支所)	西戸崎3-2-2

②校区の商店街組合

No.	名称	所在地・電話番号
1	志賀商工会	西戸崎1-5-18 ・ 603-0112

※所在地・電話番号は不動産情報サイト「ふれんず」内の「あ・きてん福岡」掲載情報です。

③校区の公園

No.	名称	種別・面積	所在地
1	海の中道海浜公園	国営・3,497,000㎡	大字西戸崎
2	西戸崎公園	街区・2,769㎡	西戸崎2-124-40
3	西戸崎東公園	街区・1,428㎡	西戸崎1-91-13
4	西戸崎南公園	街区・6,576㎡	西戸崎2-124-249 外
5	大岳公園	幼児・660㎡	大岳3-322-63
6	大岳1号公園	幼児・96㎡	大岳1-366-17
7	大岳2号公園	幼児・63㎡	大岳1-359-34
8	西戸崎1号公園	幼児・556㎡	西戸崎2-124-304
9	西戸崎2号公園	幼児・337㎡	西戸崎2-124-362
10	西戸崎3号公園	幼児・315㎡	西戸崎2-92-448 外
11	西戸崎5号公園	幼児・201㎡	西戸崎3-2895-42
12	西戸崎6号公園	幼児・172㎡	西戸崎3-92-457
13	西戸崎7号公園	幼児・160㎡	西戸崎6-140-8
14	西戸崎公園	都市緑地・627㎡	西戸崎3-2895-23
15	西戸崎西公園	都市緑地・10,944㎡	西戸崎5-130 外

④校区の史跡・文化財

No.	名称	区分	所在地	概要
1	万葉歌碑 (志賀島第7号歌碑)	その他	大岳4丁目 志賀中学校	歌碑は、志賀中学校の校門脇に建てられています。天平8年(736)の遣新羅使一行が、筑紫に滞在しているときに、故郷のことをなつかしみ詠んだ歌がきざまれています。「かしふ江にたづ鳴き渡る志賀の浦に沖つ白波立ちくらし毛」(巻15・3654)香椎の入り江に鶴が鳴いて飛んでいく。志賀の浦では沖に白波が立って、幾重にも押し寄せているようだという意味です。

校区内避難所等			浸水	土砂	高潮	津波	地震
3	志賀中学校 大岳4丁目5-1 603-0043	収容地区	○	○	③ ×	○	○
4	西戸崎小学校 西戸崎6丁目3-1 603-0046	収容地区	○	○	② ×	○	○
2	西戸崎公民館 西戸崎5丁目1-1 603-0201	一時	○	○	②	○	○
1	海の中道海浜公園 大字西戸崎	地区	○	○	×	○	○
3	西戸崎交番 西戸崎1丁目4-15 643-0110	交番					
2	西戸崎出張所 西戸崎6丁目4-4 603-2375	消防					

※「海の中道海浜公園」は、広域避難場所にも指定されています。

凡例(災害種別毎の指定緊急避難場所・指定避難所の指定)

- :使用可
- ②:2階以上使用可(学校は、校舎2階以上)
- ③:3階以上使用可(学校は、校舎3階以上)
- ×:使用不可

凡例	
	区 境
	校区境
	公 園
	広域避難場所
	アンダーパス
	区役所
	消防署(出張所)
	警察署・交番
	学 校
	病 院
	サイレン
	避難場所
	一時避難所
	収容避難所

