

勝馬 校区 データ集



令和2年3月

目

校区の概要

- 1 校区の概要・位置 ----- (1)

人口・世帯数

- 2 人口・世帯数 ----- (2)
- 3 人口の構成 ----- (3)
- 4 高齢者・6歳未満の子どものいる世帯 ----- (4)
- 5 小学校児童数の推移 ----- (5)
- 6 労働力人口 ----- (6)
- 7 転出・転入者の状況 ----- (7)

福祉と健康

- 8 出生数と出生率 ----- (8)
- 9 死亡数と死亡率 ----- (9)
- 10 健(検)診受診状況 ----- (10)
- 11 医療・福祉施設等 ----- (11)

次

その他のデータ

- 12 住宅の所有・種類 ----- (12)
- 13 事業所・従業者数 ----- (13)
- 14 犯罪発生件数 ----- (14)

地域の団体と活動

- 15 自治協議会の関連団体 ----- (15)
- 16 自治協議会活動・その他校区内活動 ----- (16)

施設等の位置・マップ

- 17 施設・公園・文化財等 ----- (17)
- 18 防災マップ ----- (18)

勝馬 校区の概要

校区の風景



勝馬校区は、地区全体が市街化調整区域となっています。地区の大部分が農業振興地域、玄海国定公園などに指定されており、海と緑の自然に恵まれた名勝地です。

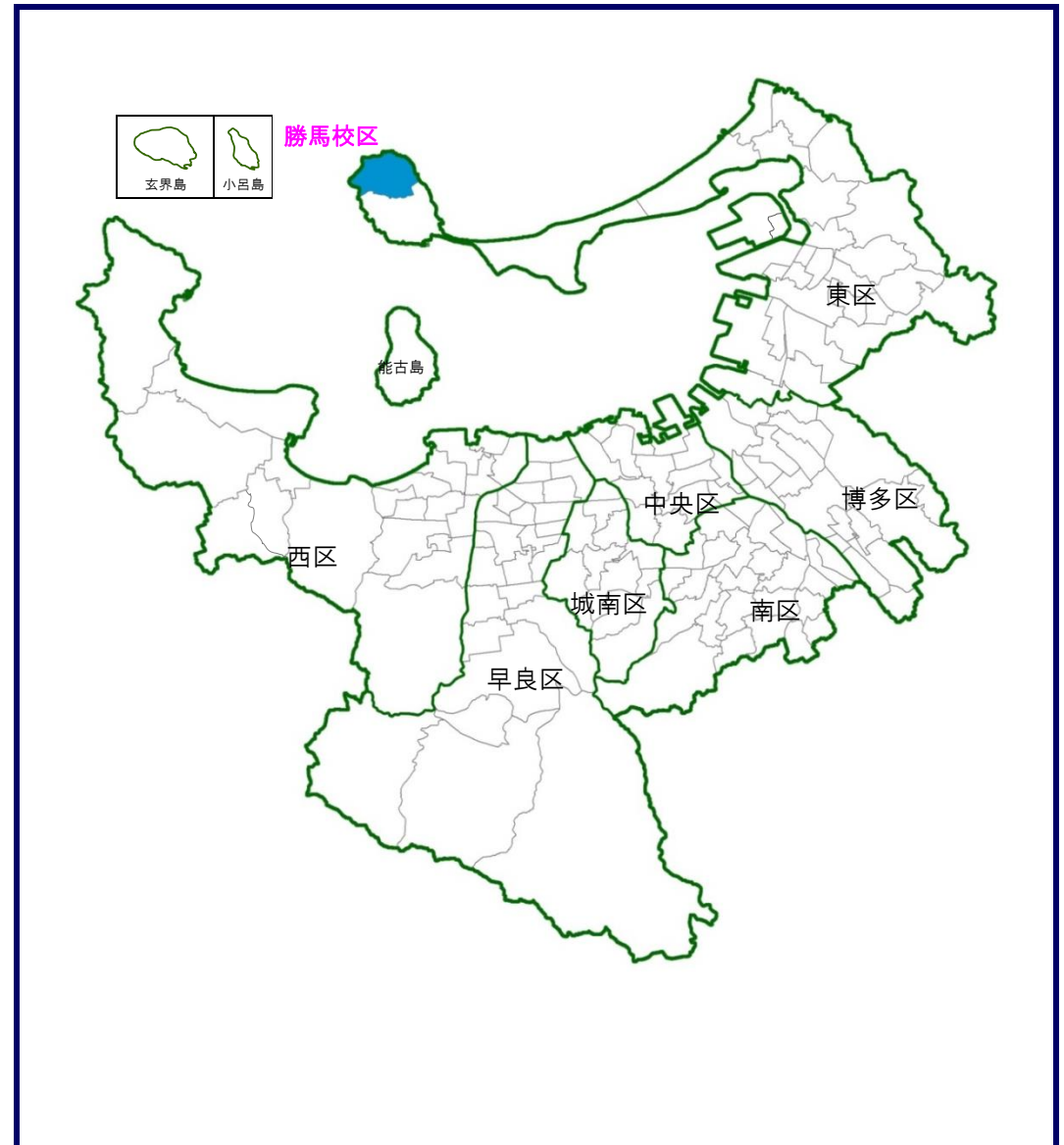
農業が盛んで、市内有数の果樹園(ミカン、ビワなど)を有し、春には「あまおうまつり」も開かれています。

玄界灘に面する砂浜には海水浴場が整備されており、夏には海水浴客で賑わっています。

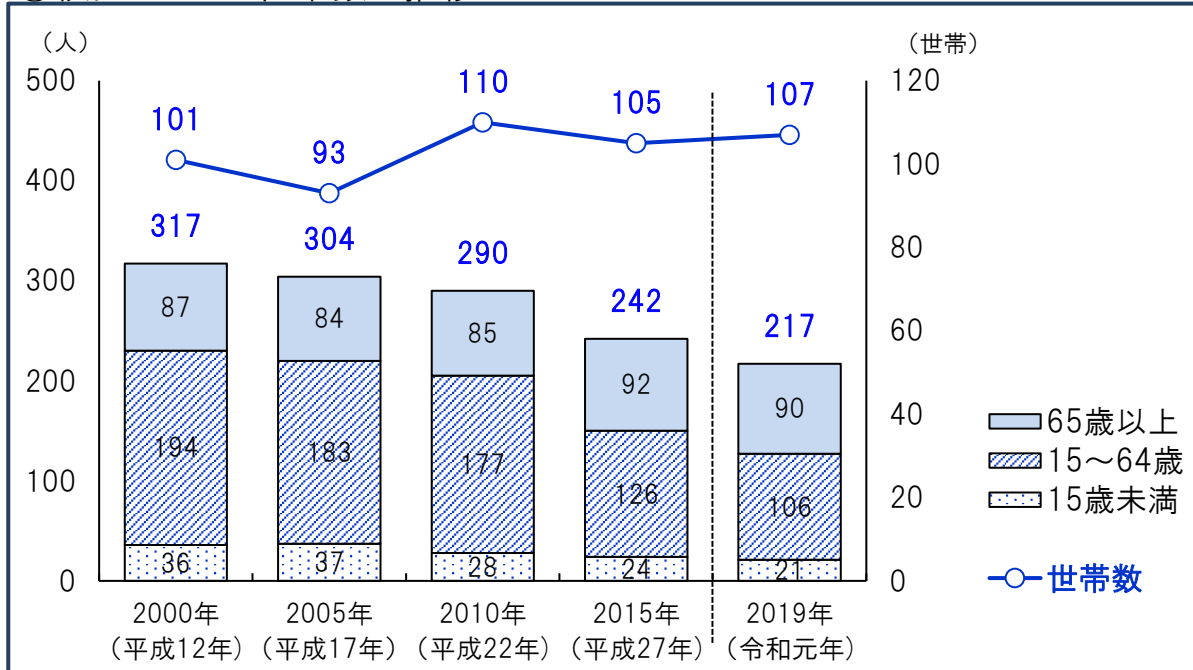
近年、人口の減少や少子・高齢化が進み、また、島内のバス路線や市営渡船志賀航路も利用者が減少しており、課題になっています。

地域の自治会・農協・漁協・商工会・観光業組合等で構成される「志賀島振興協議会」において、地域の振興策を検討し、平成19年10月に「志賀島活性化構想」を策定し、同構想の推進の一環として、毎年10月に「金印まつり」が開催されています。

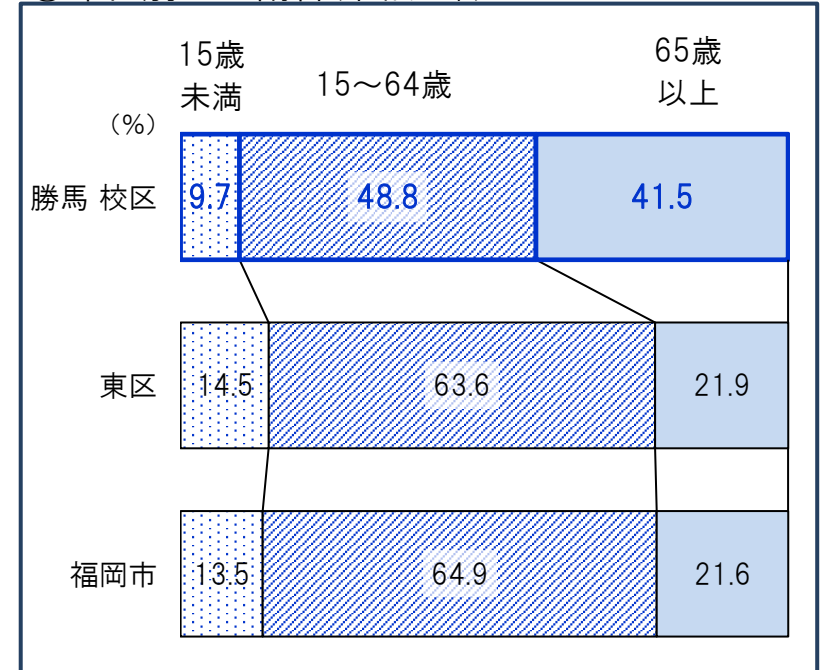
勝馬 校区の位置



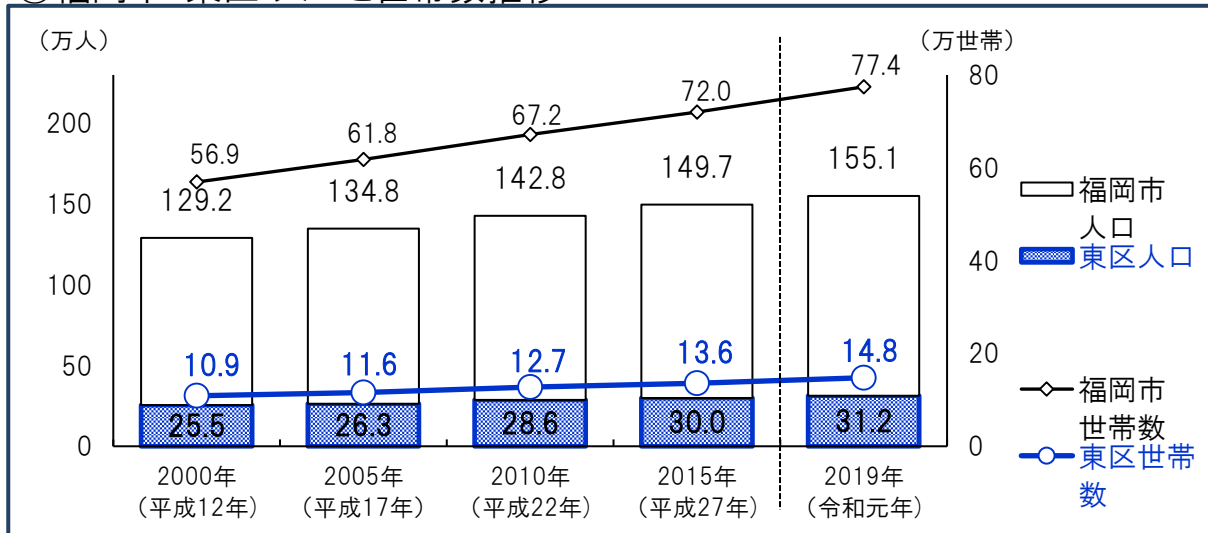
①校区の人口・世帯数の推移



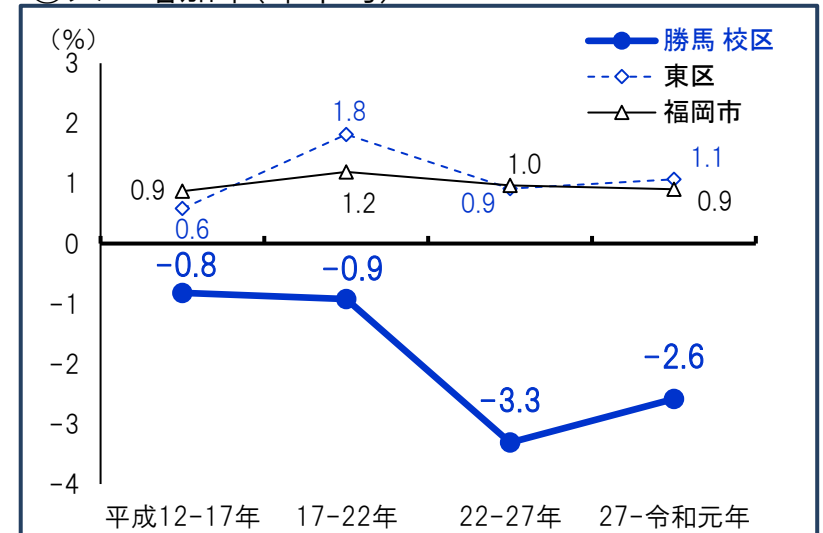
③年代別人口割合(令和元年)



②福岡市・東区 人口と世帯数推移




④人口増加率(年平均)




資料：福岡市住民基本台帳(各年9月末時点・日本人のみ・平成22年以降の市・区の人口は外国人含む)*住民票未登録者を含まないため国勢調査人口より少ない値となっています。

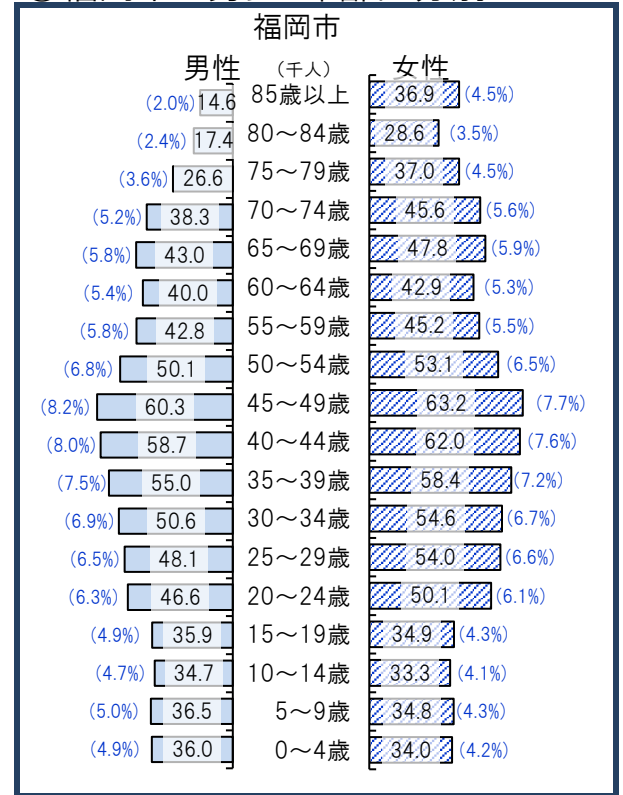
①校区の男女・年齢区分別人口(令和元年)



②東区の男女・年齢区分別人口



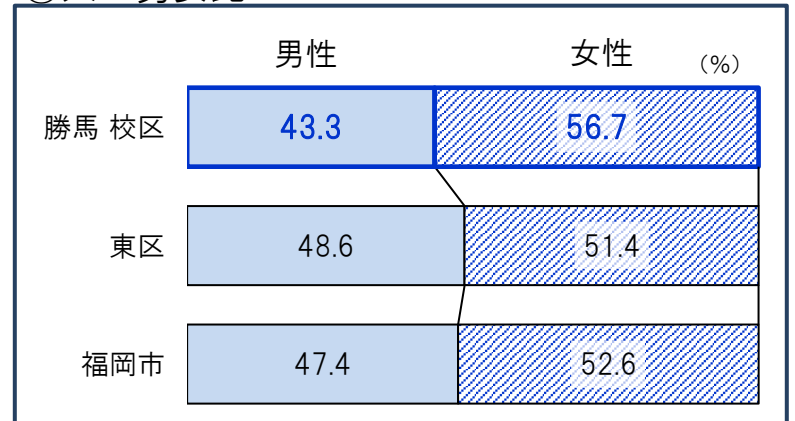
③福岡市の男女・年齢区分別人口



④高齢化の状況

65歳以上人口割合(%)	
勝馬校区	41.5
東区	21.9
福岡市	21.6
75歳以上人口割合(%)	
勝馬校区	19.8
東区	10.5
福岡市	10.4

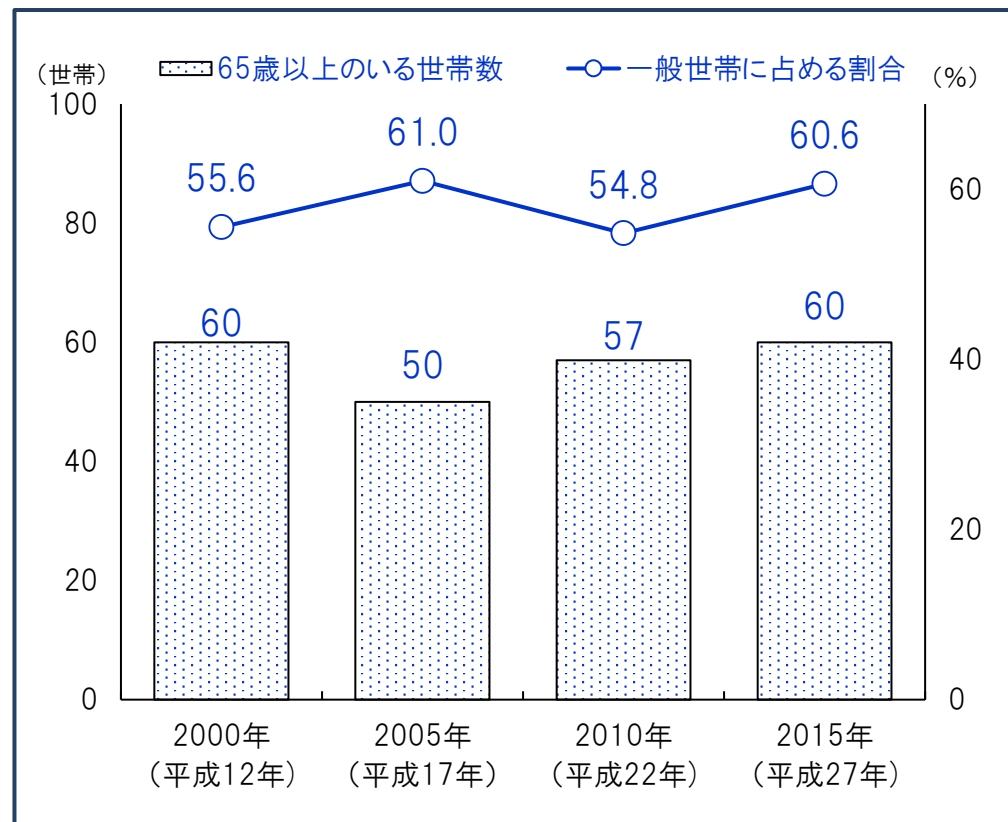
⑤人口男女比



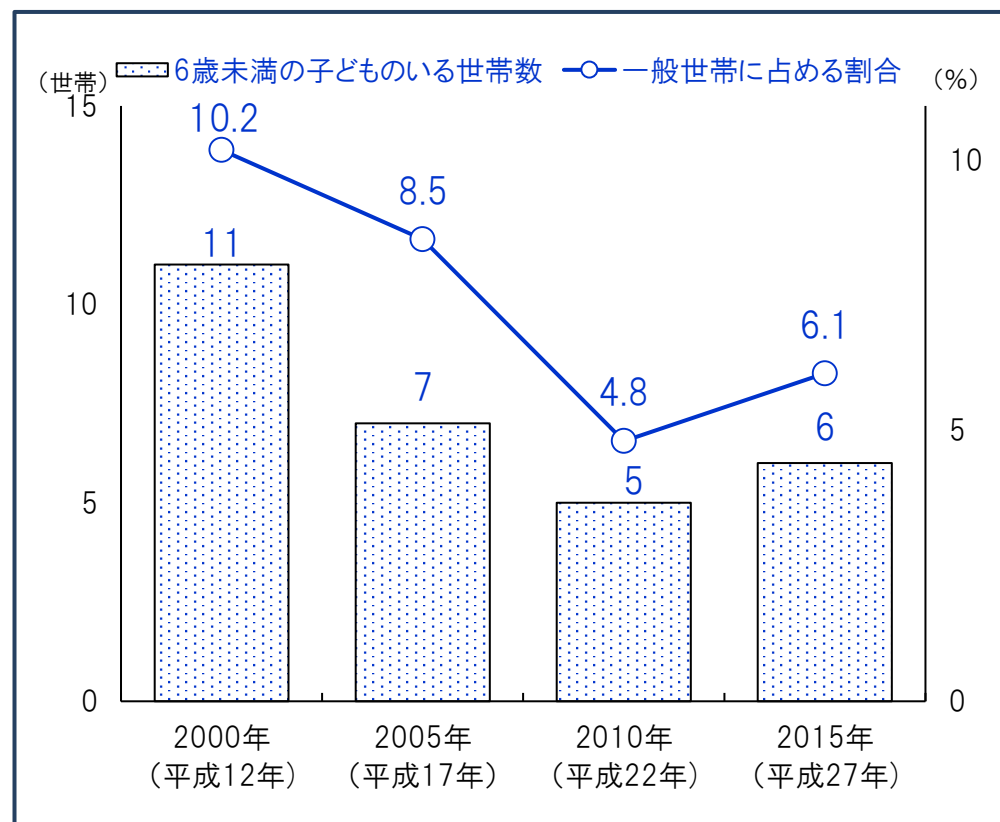
()内は割合

資料:福岡市住民基本台帳(9月末時点・校区は日本人のみ)

①校区的高齢者(65歳以上)のいる世帯数



③校区的6歳未満の子どものいる世帯数



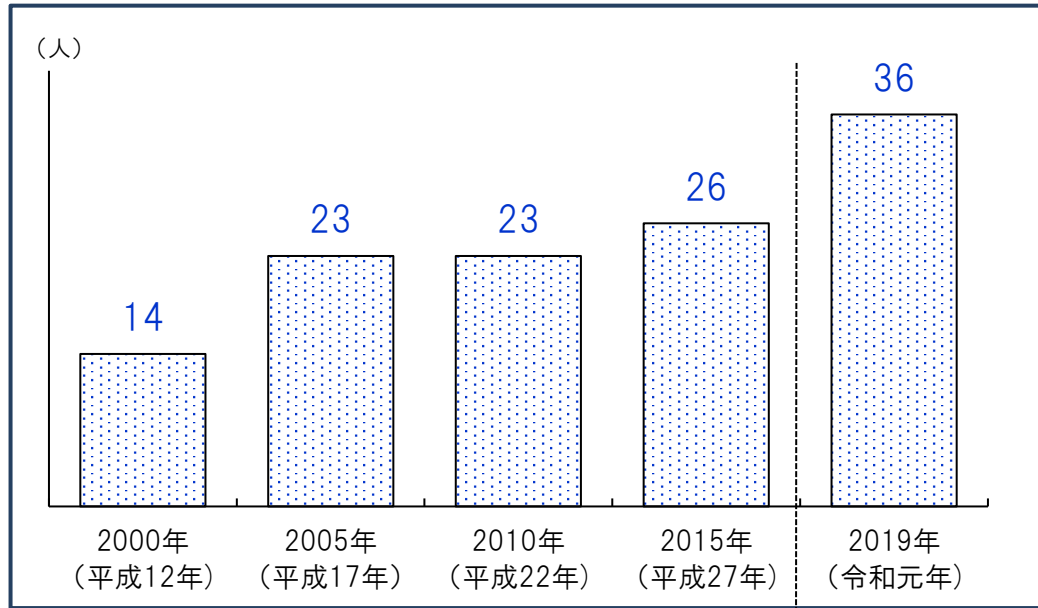
②高齢者(65歳以上)のいる世帯割合(2015年)

	65歳以上のいる世帯総数	65歳以上のみの世帯	ともに65歳以上夫婦のみ世帯	65歳以上1人暮らし世帯
勝馬 校区	60.6%	22.2%	10.1%	12.1%
東区	28.7%	17.2%	7.1%	9.6%
福岡市	27.7%	17.2%	6.3%	10.5%

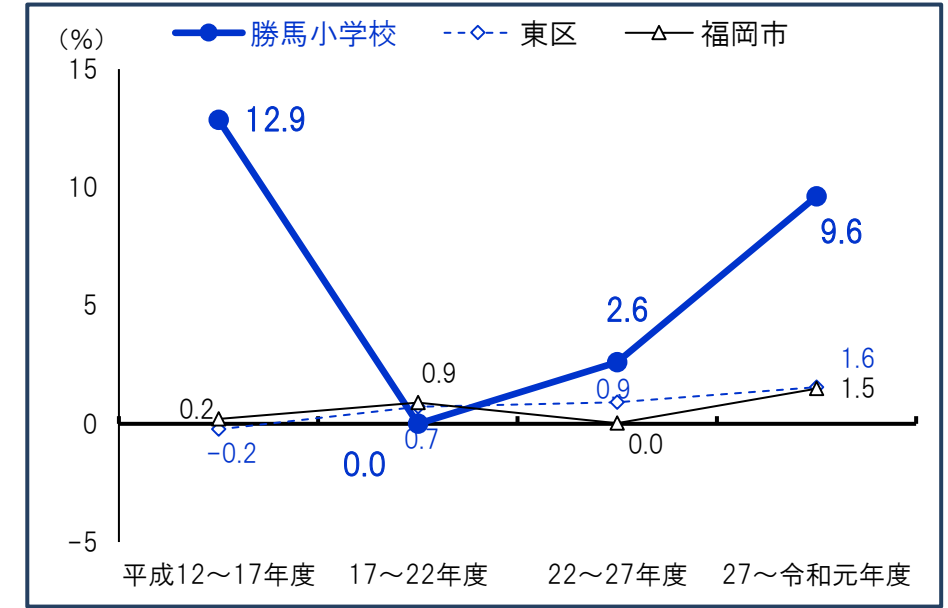
④6歳未満の子どものいる世帯割合推移

	2000年 (平成12年)	2005年 (平成17年)	2010年 (平成22年)	2015年 (平成27年)
勝馬 校区	10.2%	8.5%	4.8%	6.1%
東区	10.5%	10.1%	9.8%	9.6%
福岡市	216.5%	251.9%	290.1%	8.3%

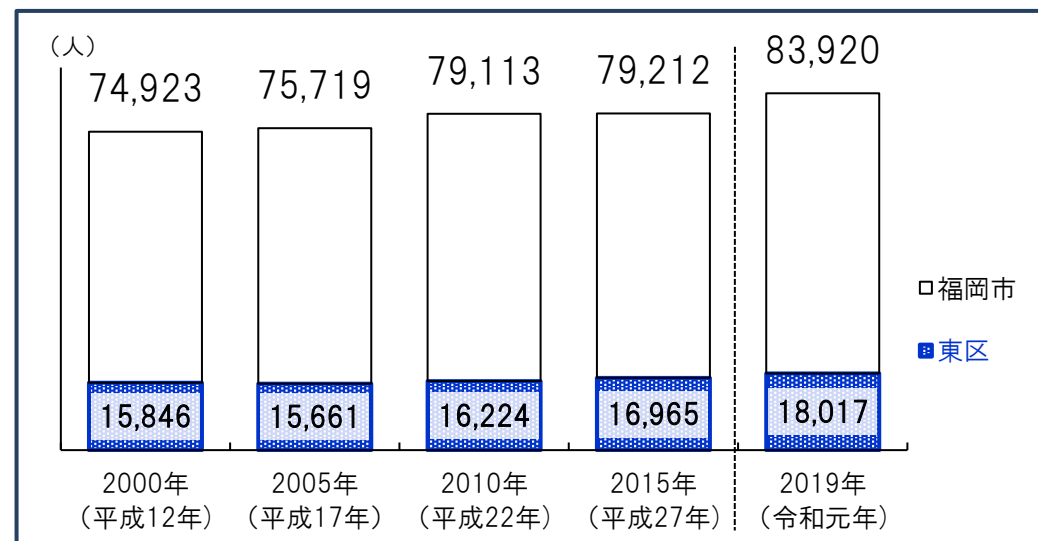
①勝馬小学校 児童数推移



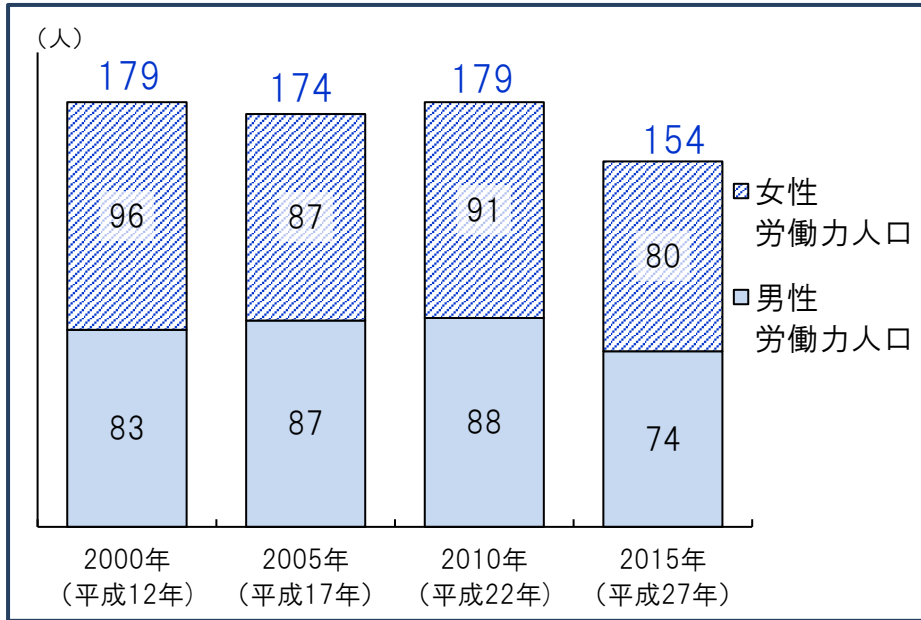
③児童数増減率(年平均)



②福岡市・東区小学校 児童数推移

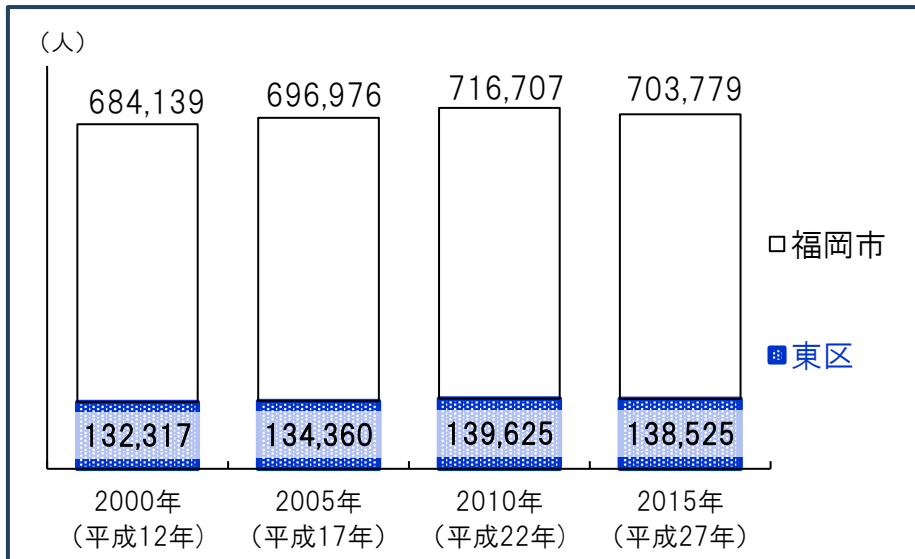


①校区の15歳以上労働力人口の推移



*労働力人口…15歳以上の人口のうち、就業者(休業者を含む)と求職中の失業者の合計

②福岡市・東区労働力人口の推移

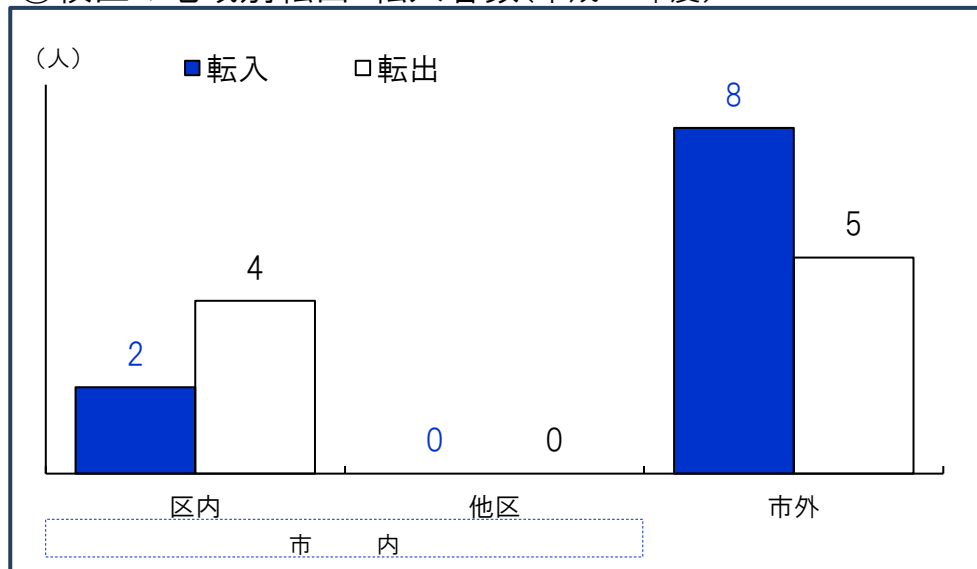


③15歳以上労働力人口と労働力率(平成27年)


	15歳以上人口(人)	労働力人口(人)	労働力率(%)
勝馬 校区	213	154	73.0
男性	92	74	81.3
女性	121	80	66.7
東区	258,920	138,525	61.3
男性	124,571	76,369	71.6
女性	134,349	62,156	52.0
福岡市	1,308,732	703,779	62.2
男性	608,454	376,928	72.8
女性	700,278	326,851	53.3

労働力率…15歳以上人口に占める「労働力人口」の割合
*労働力状態「不詳」を除いた割合

①校区の地域別転出・転入者数(平成30年度)



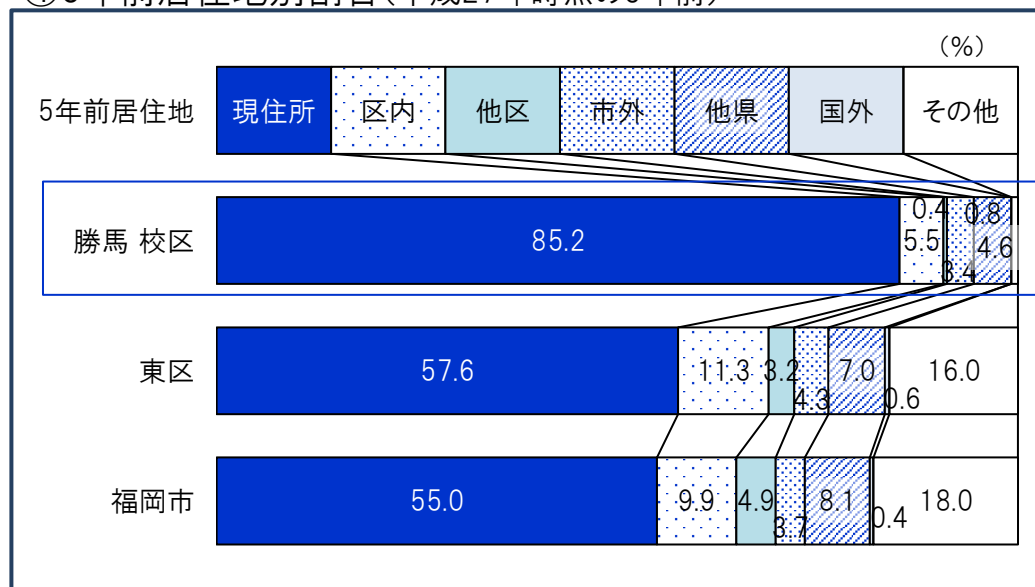
③校区居住者の5年前の居住地(平成27年時点の5年前)



②転入者数合計と割合(平成30年度)

	転入者計		転入者内訳(%)	
	(人)	人口比	区内	市外
勝馬 校区	10	4.4%	20.0	80.0
うち市外	8	3.5%		
東区	35,731	11.6%	39.2	46.0
うち市外	16,432	5.3%		
福岡市	186,743	12.1%	33.6	45.6
うち市外	85,152	5.5%		

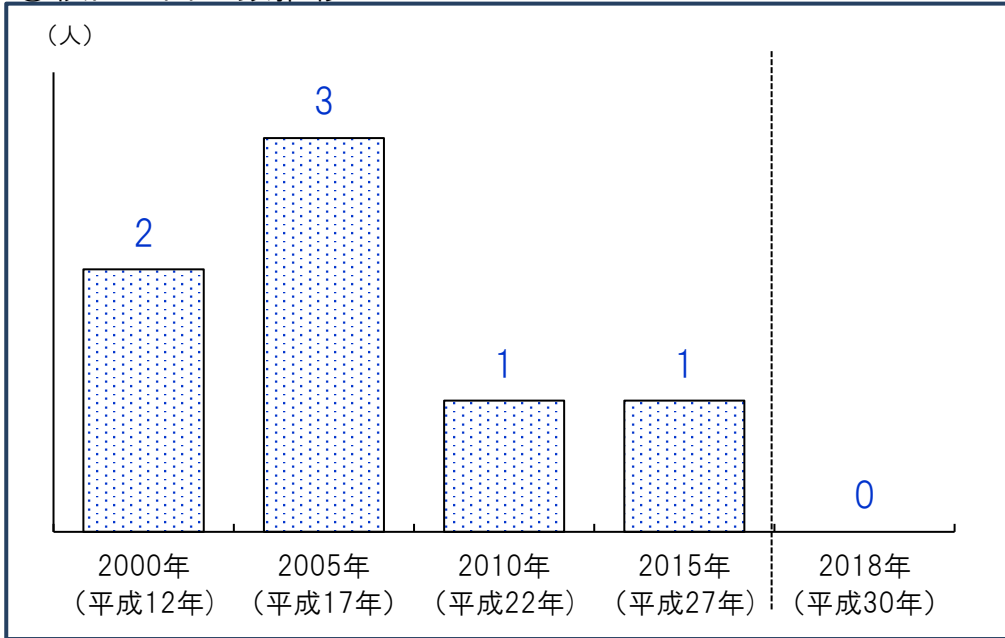
④5年前居住地別割合(平成27年時点の5年前)



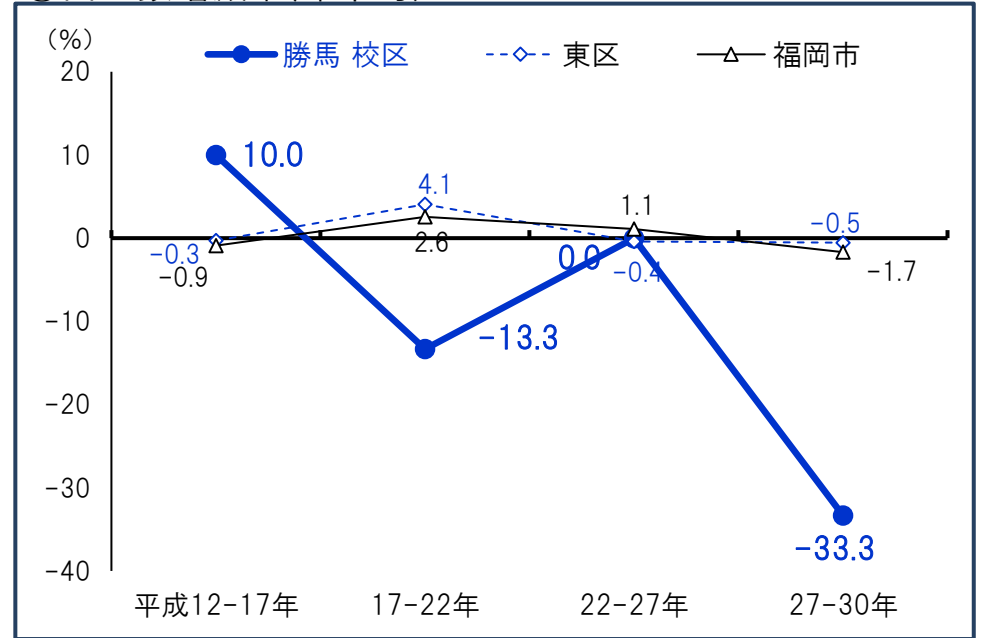
*5年前居住地「その他」は5年内出生者、不詳等

資料:①②福岡市住民基本台帳、③④国勢調査(総務省)

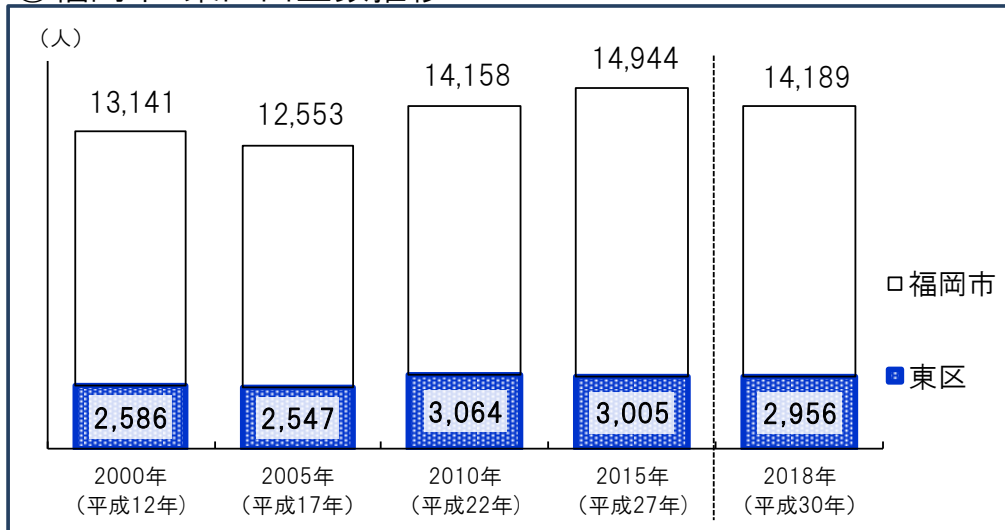
①校区の出生数推移



③出生数増減率(年平均)



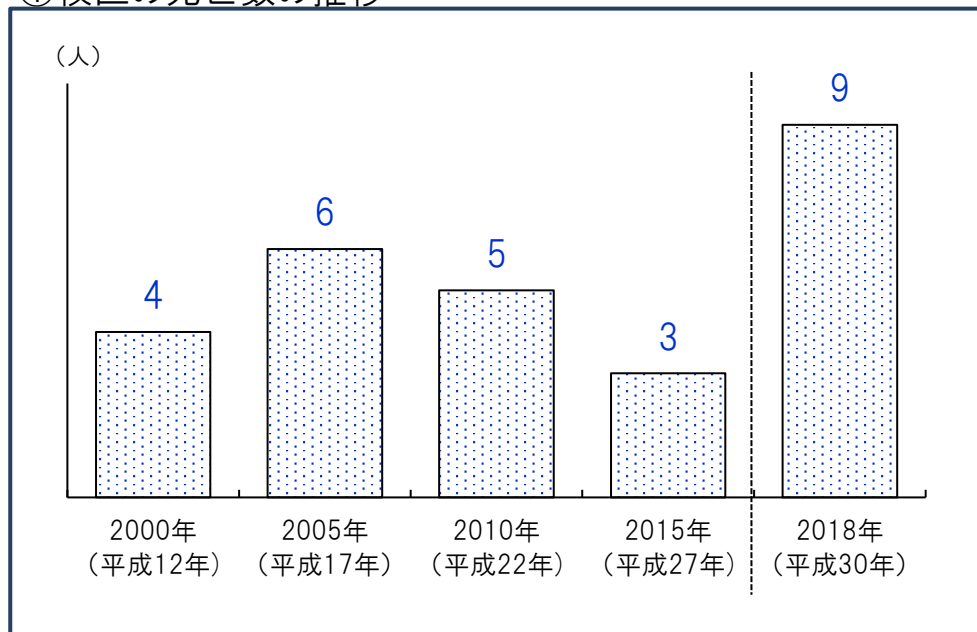
②福岡市・東区出生数推移



④人口千人あたり出生数の推移

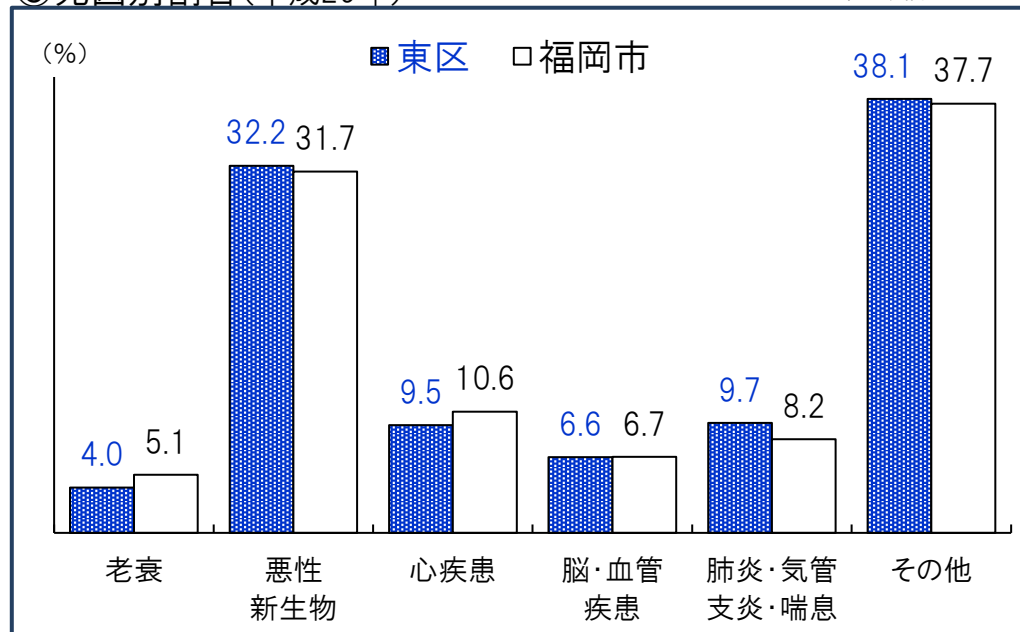
	2000年 (平成12年)	2005年 (平成17年)	2010年 (平成22年)	2015年 (平成27年)	2018年 (平成30年)
勝馬校区人口 千人あたり出生数	6.3	9.9	3.4	4.1	0.0
東区人口 千人あたり出生数	10.1	9.7	10.7	10.0	9.6
福岡市人口 千人あたり出生数	10.2	9.3	9.9	10.1	9.2

①校区の死亡数の推移

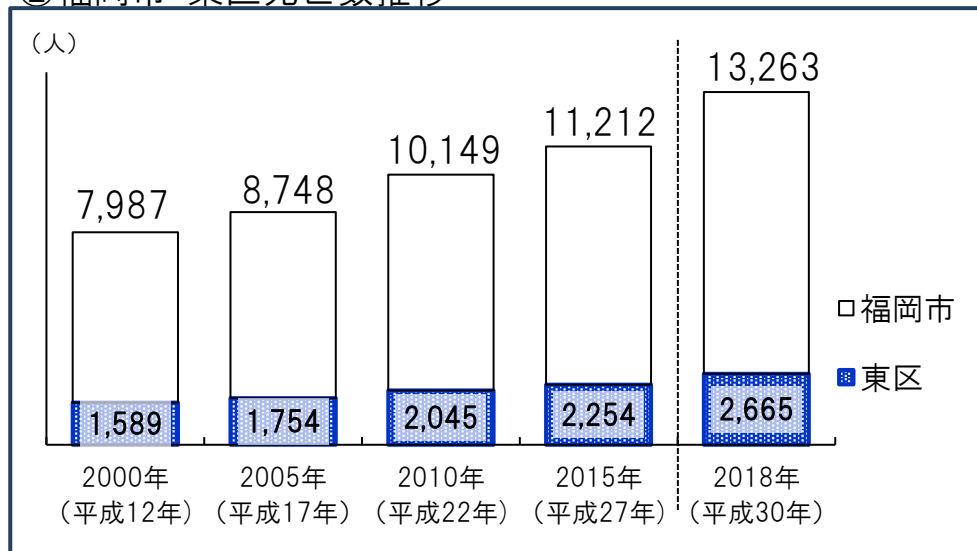


③死因別割合(平成29年)

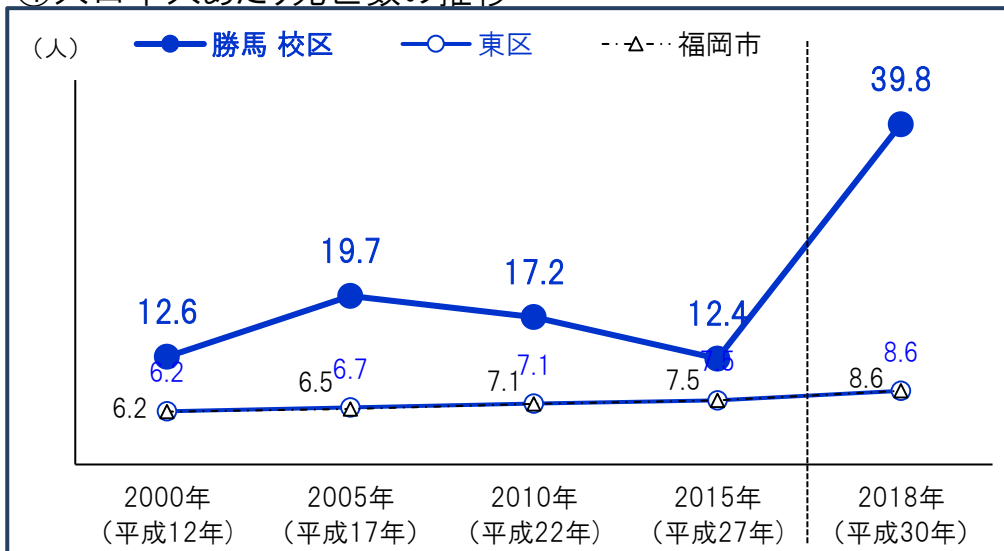
※東区、福岡市のみ



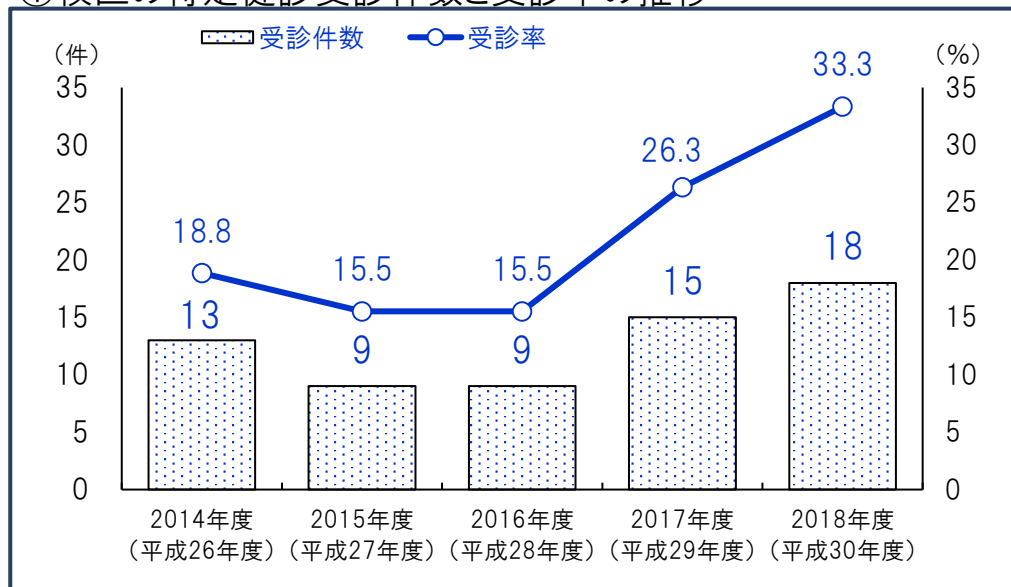
②福岡市・東区死亡数推移



④人口千人あたり死亡数の推移



①校区の特定健診受診件数と受診率の推移



受診件数は実績ベース

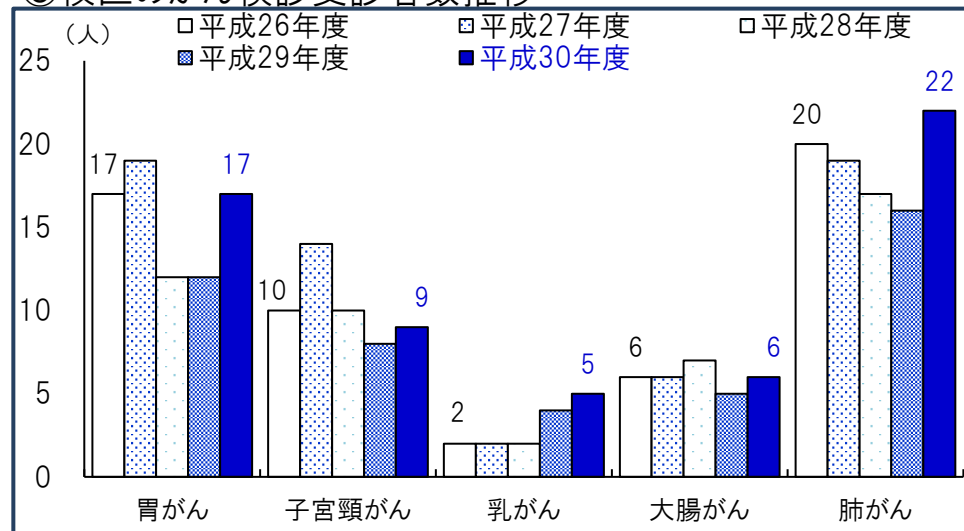
(人・件・%)

②特定健診受診状況

		2014年度 (平成26年度)	2015年度 (平成27年度)	2016年度 (平成28年度)	2017年度 (平成29年度)	2018年度 (平成30年度)
勝馬校区	対象者数	69	58	58	57	54
	受診件数	13	9	9	15	18
	受診率	18.8	15.5	15.5	26.3	33.3
東区	対象者数	43,837	43,594	42,916	41,709	40,093
	受診件数	9,816	8,967	9,634	10,530	11,013
	受診率	22.4	20.6	22.4	25.2	27.5
福岡市	対象者数	230,605	229,392	226,046	220,181	211,508
	受診件数	51,250	47,700	49,830	54,276	56,553
	受診率	22.2	20.8	22.0	24.7	26.7

*特定健診…メタボリックシンドロームに着目した生活習慣病予防のための健康診査で、その該当者及び予備群を減少させることを目的としています。対象…福岡市国民健康保険に加入している40歳～74歳の方。

③校区のがん検診受診者数推移



④がん検診受診者数

(人)

		2014年度 (平成26年度)	2015年度 (平成27年度)	2016年度 (平成28年度)	2017年度 (平成29年度)	2018年度 (平成30年度)
胃がん	勝馬校区	17	19	12	12	17
	東区	8,499	9,467	8,756	8,803	6,795
	福岡市	35,511	38,302	36,567	36,346	28,529
子宮頸がん	勝馬校区	10	14	10	8	9
	東区	11,911	11,129	10,111	10,110	10,452
	福岡市	56,941	51,346	47,360	46,772	48,048
乳がん	勝馬校区	2	2	2	4	5
	東区	5,169	5,335	4,404	4,319	4,537
	福岡市	23,819	23,448	19,547	17,993	18,980
大腸がん	勝馬校区	6	6	7	5	6
	東区	8,404	9,037	7,736	7,735	7,746
	福岡市	37,962	41,009	33,559	33,373	34,094
肺がん	勝馬校区	20	19	17	16	22
	東区	2,301	2,942	2,977	2,917	3,104
	福岡市	12,829	16,056	15,198	14,556	15,057

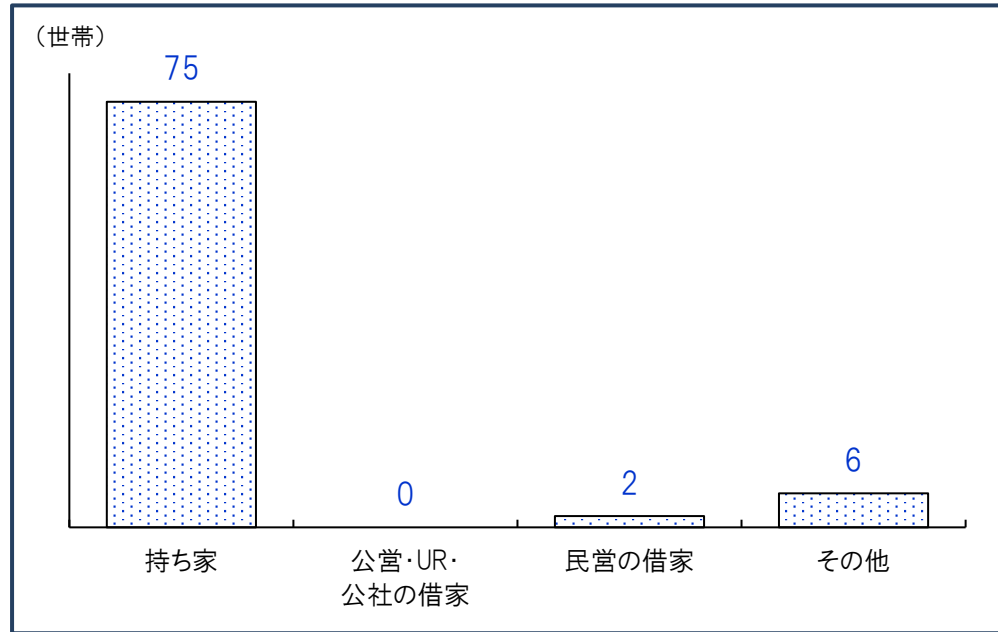
資料：福岡市保健福祉局

①いきいきセンターふくおか(福岡市地域包括支援センター)

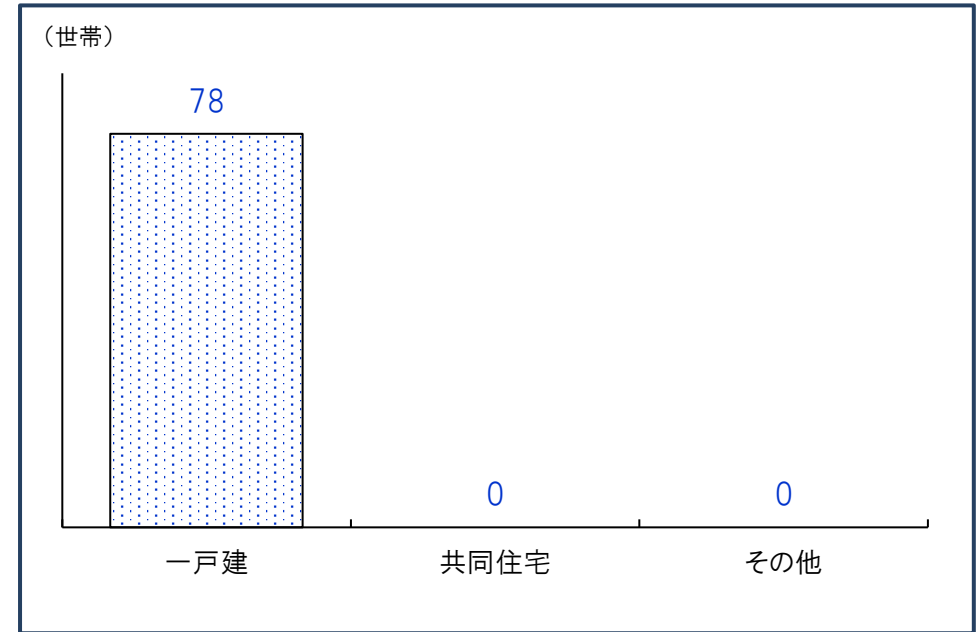
施設名	所在地(右図参照)	電話番号
いきいきセンターふくおか 東第1	奈多3-4-18	608-4633
いきいきセンターふくおか東第1(支所)	西戸崎3-2-2	603-1607



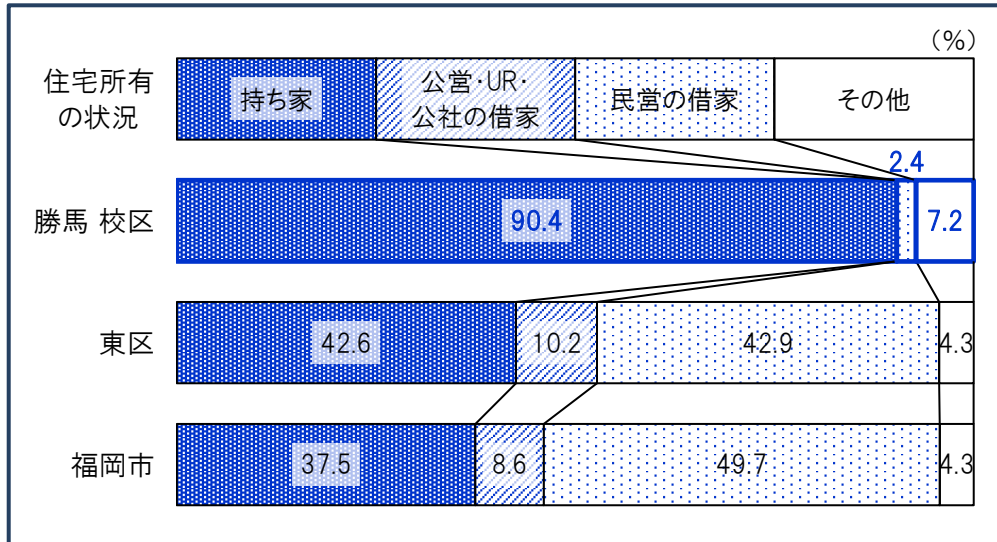
①校区の住宅所有状況別世帯数(平成27年)



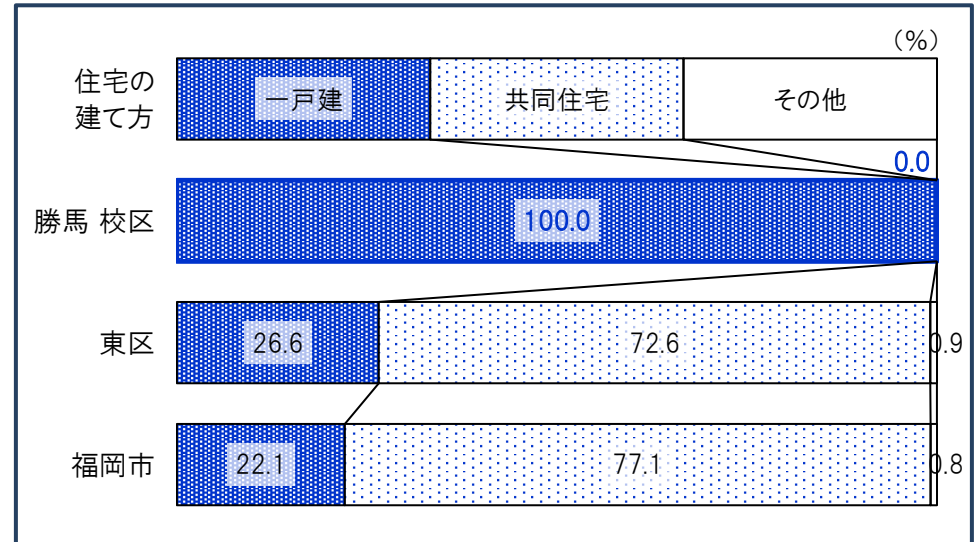
③校区の住宅建て方別世帯数(平成27年)



②住宅所有状況別世帯数割合(平成27年)



④住宅建て方別世帯数割合(平成27年)



①校区の産業大分類別従業者数・事業所数(平成26年)

産業分類	事業所数	従業者数(人)
農 林 漁 業	0	0
鉱業, 採石業砂利採取業	0	0
建 設 業	1	3
製 造 業	0	0
電 気 ・ ガ ス 熱 供 給 ・ 水 道 業	0	0
情 報 通 信 業	0	0
運 輸 便 業 卸 売 業 小 金 融 業 保 険 業	0	0
不 動 産 業 物 品 賃 貸 業	0	0
学 術 研 究 , 専 門 技 術 サ ー ビ ス 業	0	0
宿 泊 業 , 飲 食 サ ー ビ ス 業	4	84
生 活 関 連 サ ー ビ ス 業 娯 楽 業	1	2
教 育 , 学 習 支 援 業	1	13
医 療 , 福 祉 業	0	0
複 合 サ ー ビ ス 業	0	0
サ ー ビ ス 業 (他)	1	3
公 務	0	0

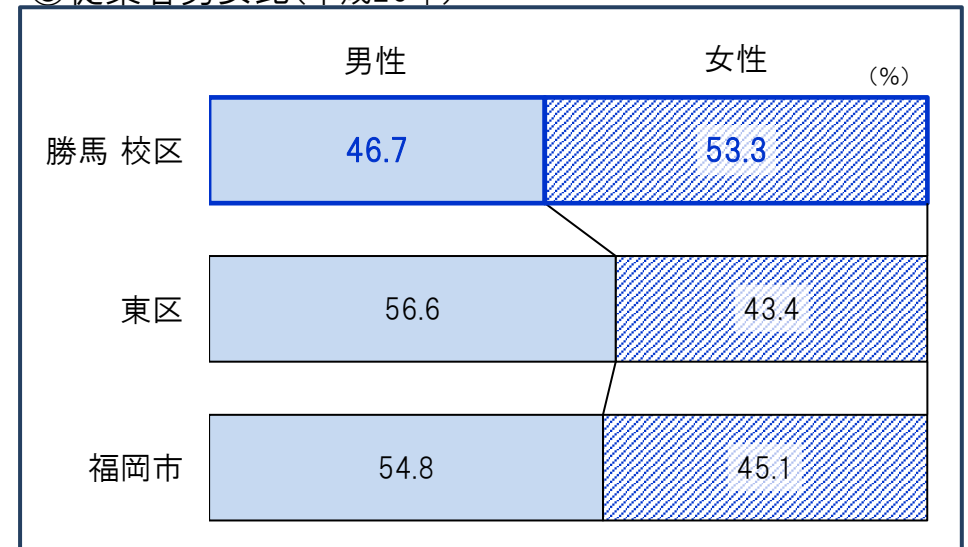
*「従業者」とは、校区在住・非在住に関わらず校区内の事業所で従業している人です。

②事業所・男女別従業者数(平成26年) (人)

	事業所 総数	従業者 総数	性別	
			男性	女性
勝馬 校区	7	92	43	49
東区	9,476	125,471	70,976	54,419
福岡市	75,200	908,807	496,662	409,938

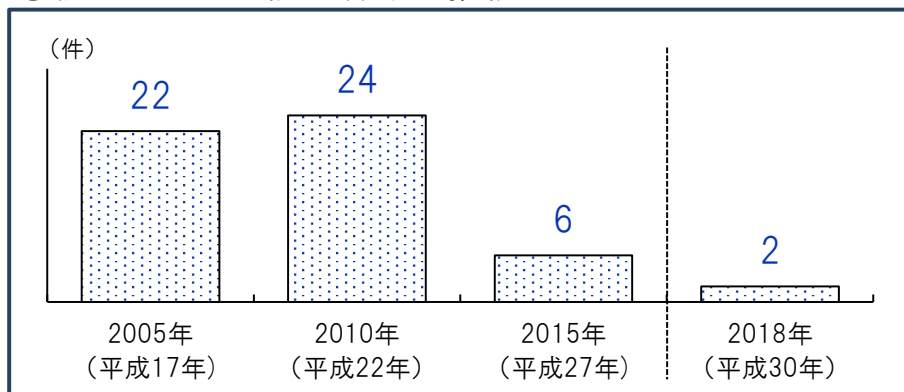
*従業者総数は性別不詳含む

③従業者男女比(平成26年)

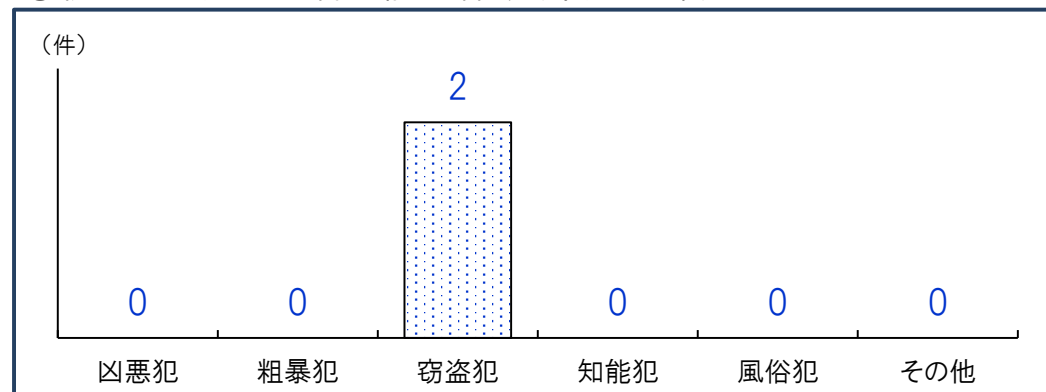


*不詳除く割合

①校区の刑法犯認知件数の推移



③校区の刑法犯内容別認知件数(平成30年)



②人口千人あたり刑法犯認知件数(計・推移) (件)

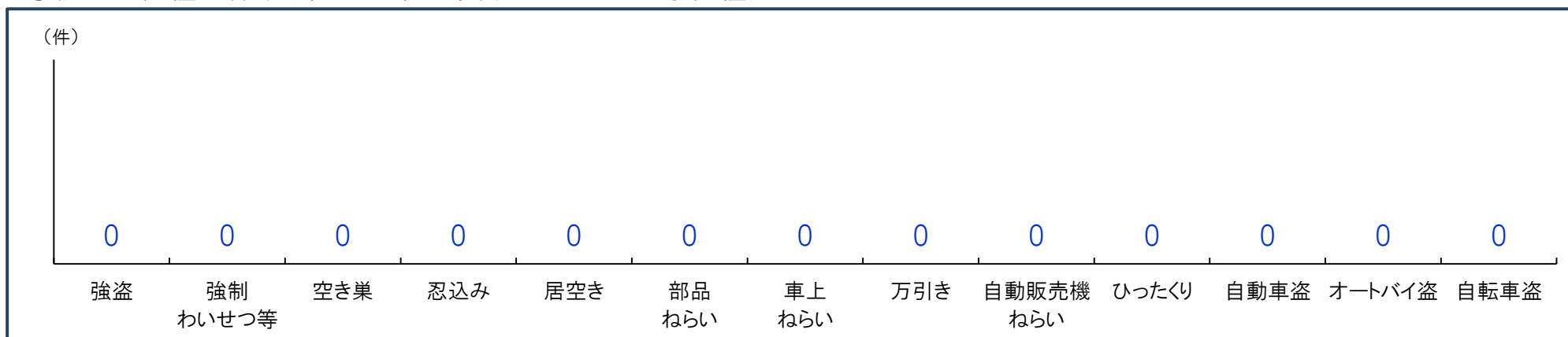
	2005年 (平成17年)	2010年 (平成22年)	2015年 (平成27年)	2018年 (平成30年)
勝馬 校区	72.4	82.8	24.8	8.8
東区	23.1	17.5	11.8	7.7
福岡市	27.6	19.6	13.4	9.7

④人口千人あたり刑法犯認知件数(内容別・平成30年) (件)

	凶悪犯	粗暴犯	窃盗犯	知能犯	風俗犯	その他
勝馬 校区	0.00	0.00	8.85	0.00	0.00	0.00
東区	0.06	0.58	5.25	0.56	0.11	1.17
福岡市	0.05	0.75	7.07	0.37	0.17	1.29

*凶悪犯…殺人・強盗・放火・強姦、粗暴犯…暴行・脅迫・恐喝等、窃盗犯…空き巣・自転車盗・車上ねらい等、知能犯…詐欺・横領・通貨偽造等、風俗犯…賭博・強制わいせつ・公然わいせつ等、その他…占有離脱物横領・器物損壊等

⑤校区内罪種別件数(平成30年※県警による重点対象罪種)



重点対象罪種…県下で特に発生件数が多く、市民の体感治安に大きく影響する街頭犯罪を中心とした罪種

資料:福岡県警、校区人口…住民基本台帳(各年9月末時点登録人口)

勝馬 校区 自治協議会

事務局・志賀公民館勝馬分館内 大字勝馬1587-2

ホームページ：<http://www.city.fukuoka.lg.jp/higashi/hi-chiikijouhou/etc-koukujouhou/katsuma.html>

構成団体

1	交通安全推進委員会
2	体育振興会
3	青少年育成連合会
4	ごみ減量リサイクル推進会
5	集団献血会
6	環境美化会
7	健康づくり会
8	防災会
9	女性部
10	人権尊重推進協議会
11	社会福祉協議会
12	勝馬町内会
13	福寿会
14	消防分団勝馬支部
15	民生児童委員連絡会
16	勝馬小学校PTA
17	志賀中学校PTA



①自治協議会の主要行事

時期	行事
5月	演芸会
8月	夏祭り
10月	金印まつり

③校区の子育て交流サロン・育児サークル等

名称	活動日時	場所
チューリップクラブ(特別な支援を必要とする子と親のための子育て交流サロン)(東区全体)	第2・4木曜日 10:30～12:30	東障がい者フレンドホーム

②自治協議会の事業内容

事業項目	事業内容
安全・安心	・交通安全街頭指導・夜間パトロール ・防災訓練・防犯防火パトロール
子ども	・子どもの健全育成・非行防止・球技大会、リーダー研修 ・海浜道路清掃・夏季レクリエーション・冬季レクリエーション
環境	・道路愛護・川ざらえ・ラブアースクリーンアップ ・ごみ減量・リサイクル研修、小・中学校資源物回収
健康	・健康づくりウォーキング教室・集団検診・健康教室 ・集団献血
スポーツ	・スポーツ・レクリエーション ファミリーバドミントン・グラウンドゴルフ・相撲大会・ラジオ体操
男女共同参画	・男女共同参画講習会・健康料理講習会・一日研修
その他の 公益的事業	・夏祭り ・高齢者支援 敬老祝賀会・福寿会 ・文化交流会 演芸会・海っこ山っこ交流会・新年祝賀会・成人式

公民館

公民館情報



志賀公民館 勝馬 分館	所在地： 大字勝馬1587-2 公民館情報： http://gakushu.city.fukuoka.lg.jp/center/detail.php?id=248 (志賀公民館)
----------------	---

①校区の公共施設・学校等

No.	名称	所在地
1	勝馬小学校	大字勝馬1786
2	志賀中学校	大岳4-5-1
3	休暇村志賀島	大字勝馬1803-1

②校区の公園

No.	名称	種別・面積	所在地
1	勝馬公園	街区・1007㎡	大字勝馬1617-1

③校区の史跡・文化財

No.	名称	区分	所在地	概要
1	万葉歌碑 (志賀島第5号歌碑・荒雄の碑)	その他	大字勝馬 休暇村志賀島敷地内	歌碑は、休暇村志賀島敷地内に「荒雄の碑」とともに建てられています。奈良時代に、対馬に食料を送る船の舵取り宗形部津麻呂に代わって出航し、帰らぬ人となった志賀の荒雄にまつわる歌がきざまれています。「大船に小船引きそへかづとも志賀の荒雄にかづきはめやも」(巻16・3869)たとえ大船に小船を加えて多くの人々が海に潜ったとしても、荒雄にあえないであろうという意味です。
2	万葉歌碑 (志賀島第10号歌碑)	その他	大字勝馬 休暇村志賀島敷地内 (海岸側)	歌碑は、休暇村志賀島に接した海水浴場(下馬ノ浜)に建てられています。大宰少貳に任じられた石川少郎が志賀の海人の生活の厳しさを詠んだ歌がきざまれています。「志賀の海人は藻刈り塩焼きいとまなみ髪梳の小櫛取りも見なくに」(巻3・278) 志賀の海人は海藻を刈ったり、塩を焼いたりして暇がなく、髪をすく櫛を手にとつて見ることもないという意味で、毎日の重労働のために、身なりを整える暇もない志賀の海女の生活が歌い込まれています。

校区内避難所等

			浸水	土砂	高潮	地震	津波
1	勝馬小学校 大字勝馬1786 603-6615	収容地区	○	○	○×	○	○
36	志賀公民館勝馬分館・老人いこいの家(勝馬公民館) 勝馬1587-2 603-6706	一時	○	②	○	○	○
1	樽見池	溜池					

避難所の記号(災害種別毎の避難場所の指定)

- : 使用可
- ②: 2階以上使用可
- ×: 使用不可

凡例

1	収容避難所: 100人以上収容できる施設	収容
1	一時避難所: 50人以上収容できる施設	一時
1	地区避難場所: 学校グラウンド・公園等	地区
1	市主要行政機関	行政
1	警察・交番・駐在所	交番
①	消防署(出張所)	消防
①	救急告示又は官公立等主要病院	病院
1	溜池危険想定箇所	溜池
1	がけ崩れ危険想定箇所	がけ
1	湾岸危険想定箇所	湾岸
	アンダーパス(掘り下げ式でくぐり抜ける立体交差式通路)	

