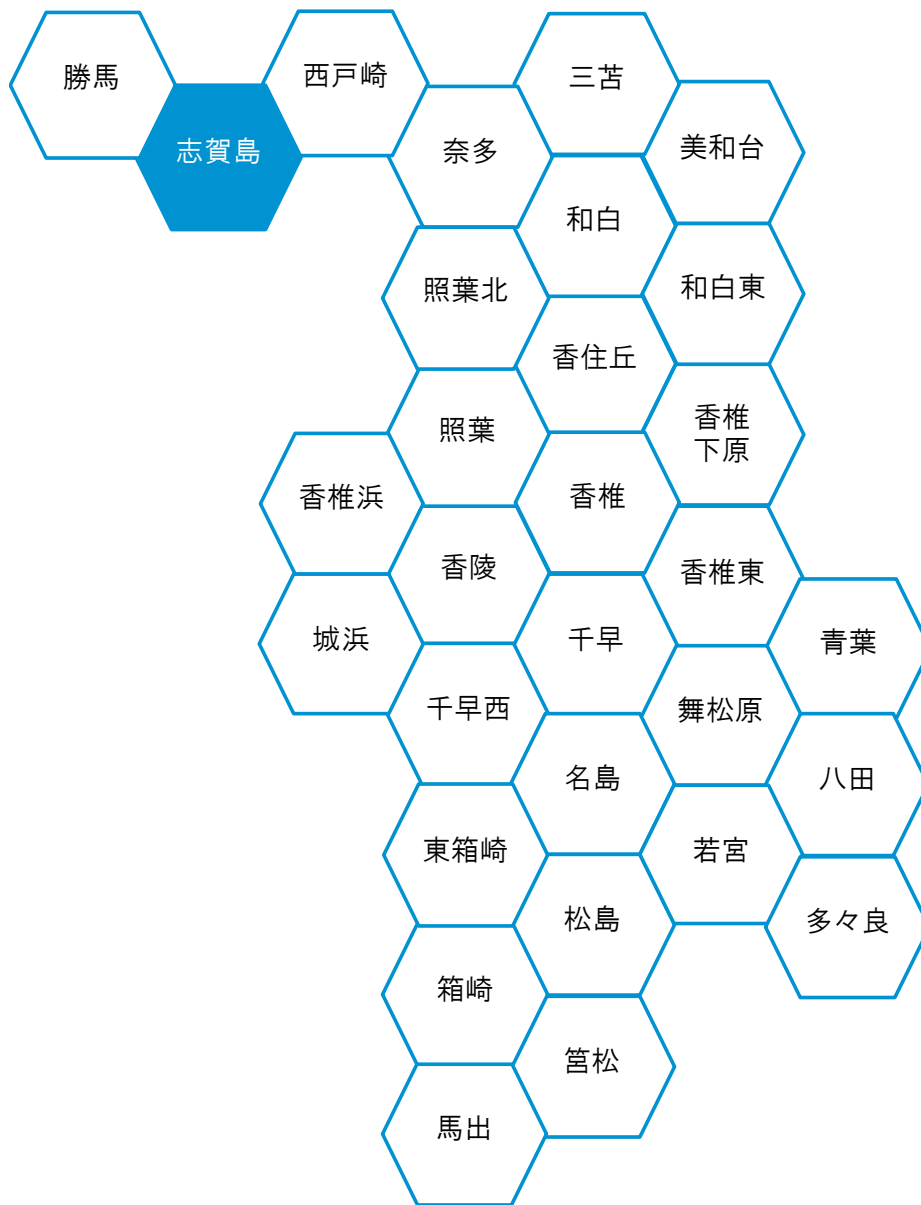


志賀島 校区 データ集

私たちが住むまちを、もっと知るための



令和2年3月

目

校区の概要

- 1 校区の概要・位置 ----- (1)

人口・世帯数

- 2 人口・世帯数 ----- (2)
- 3 人口の構成 ----- (3)
- 4 高齢者・6歳未満の子どものいる世帯 ----- (4)
- 5 小学校児童数の推移 ----- (5)
- 6 労働力人口 ----- (6)
- 7 転出・転入者の状況 ----- (7)

福祉と健康

- 8 出生数と出生率 ----- (8)
- 9 死亡数と死亡率 ----- (9)
- 10 健(検)診受診状況 ----- (10)
- 11 医療・福祉施設等 ----- (11)

次

その他のデータ

- 12 住宅の所有・種類 ----- (12)
- 13 事業所・従業者数 ----- (13)
- 14 犯罪発生件数 ----- (14)

地域の団体と活動

- 15 自治協議会の関連団体 ----- (15)
- 16 自治協議会活動・その他校区内活動 ----- (16)

施設等の位置・マップ

- 17 施設・公園・文化財等 ----- (17)
- 18 防災マップ ----- (19)

志賀島 校区の概要

金印(漢委奴国王印)



志賀島校区は、地区全体が市街化調整区域となっています。地区の大部分が農業振興地域、玄海国定公園などに指定されており、海と緑の自然に恵まれた名勝地です。

漁業が盛んで、多くの漁船を有し、組合員数は市内最大となっています。近年は、志賀地区で朝市、弘地区で夕市も開かれています。

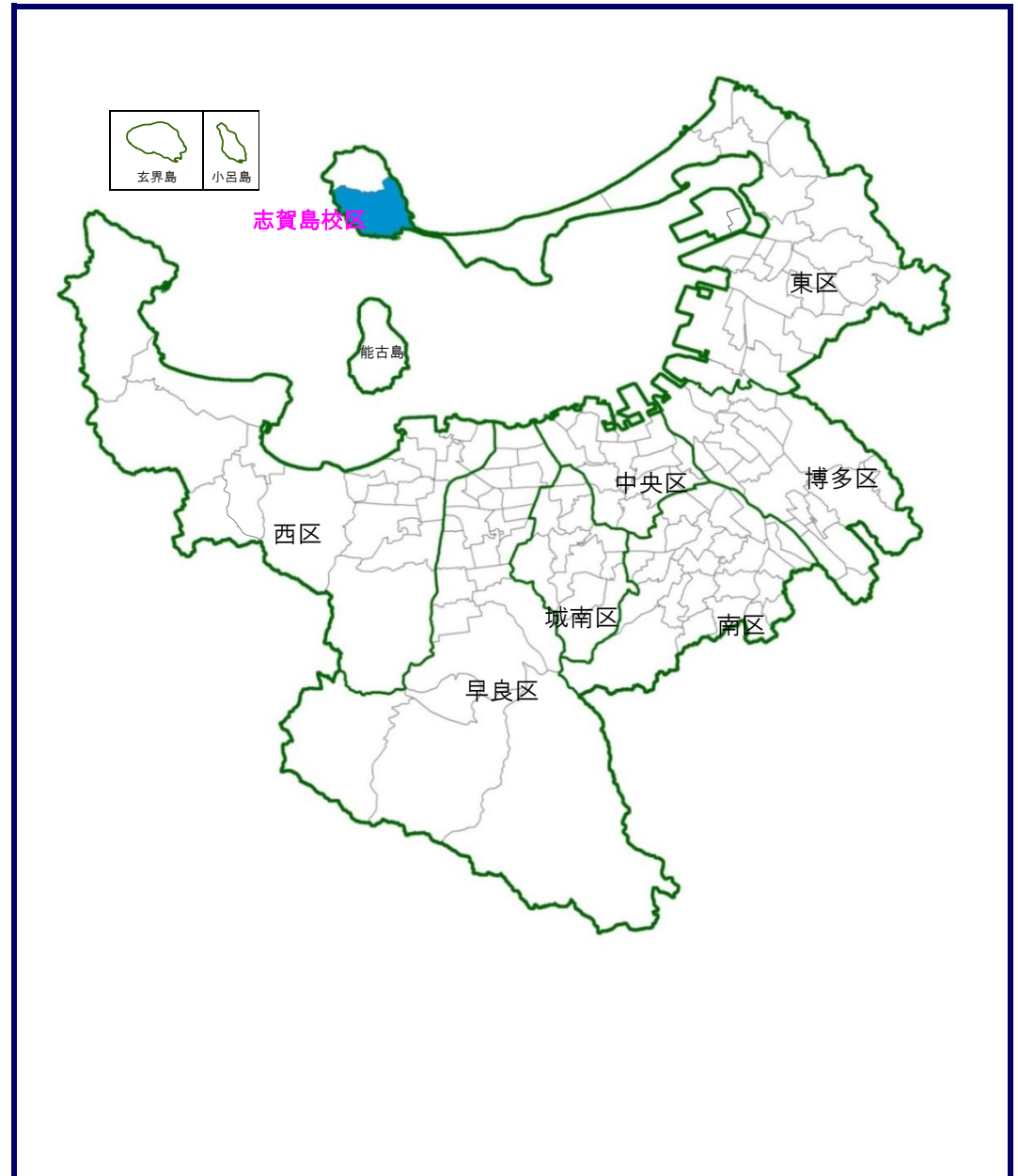
校区内には、1784年に金印「漢委奴国王」が発見されたことを記念してつくられた金印公園をはじめ、志賀海神社、蒙古塚、万葉歌碑などの史跡も多く、歴史的旧跡が豊富です。

玄界灘に面する砂浜には海水浴場が整備されており、夏には海水浴客で賑わっています。

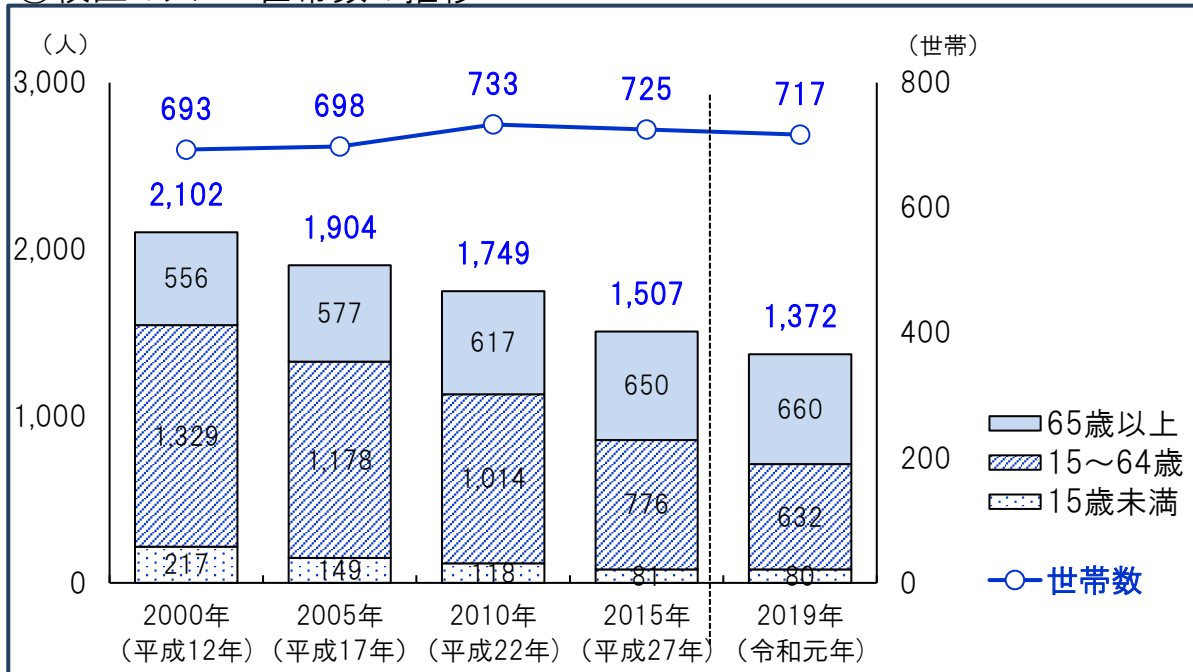
近年、人口の減少や少子・高齢化が進み、また、島内のバス路線や市営渡船志賀航路も利用者が減少しており、課題となっています。

地域の自治会・農協・漁協・商工会・観光業組合等で構成される「志賀島振興協議会」において、地域の振興策を検討し、平成19年10月に「志賀島活性化構想」を策定し、同構想の推進の一環として、毎年10月に「金印まつり」が開催されています。

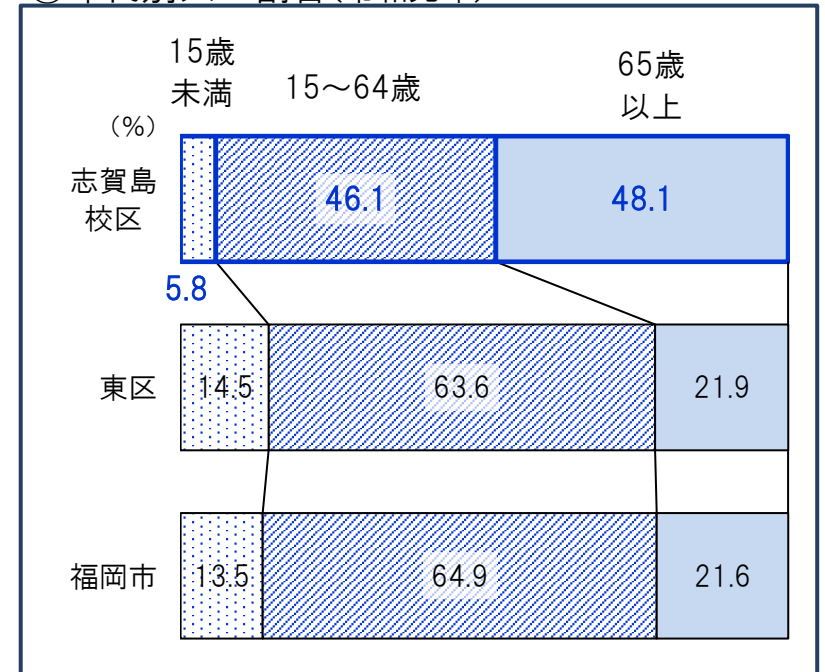
志賀島 校区の位置



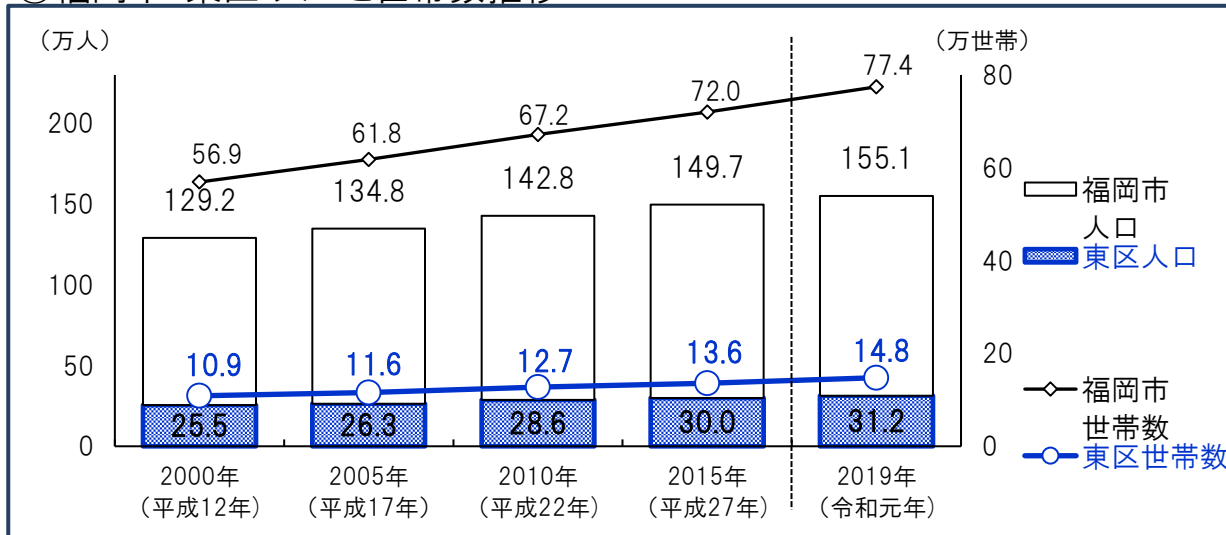
①校区の人口・世帯数の推移



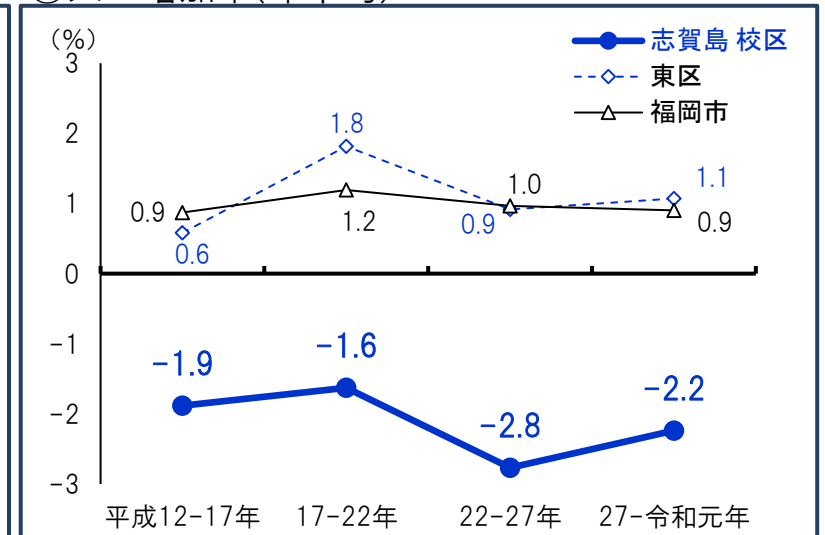
③年代別人口割合(令和元年)



②福岡市・東区 人口と世帯数推移

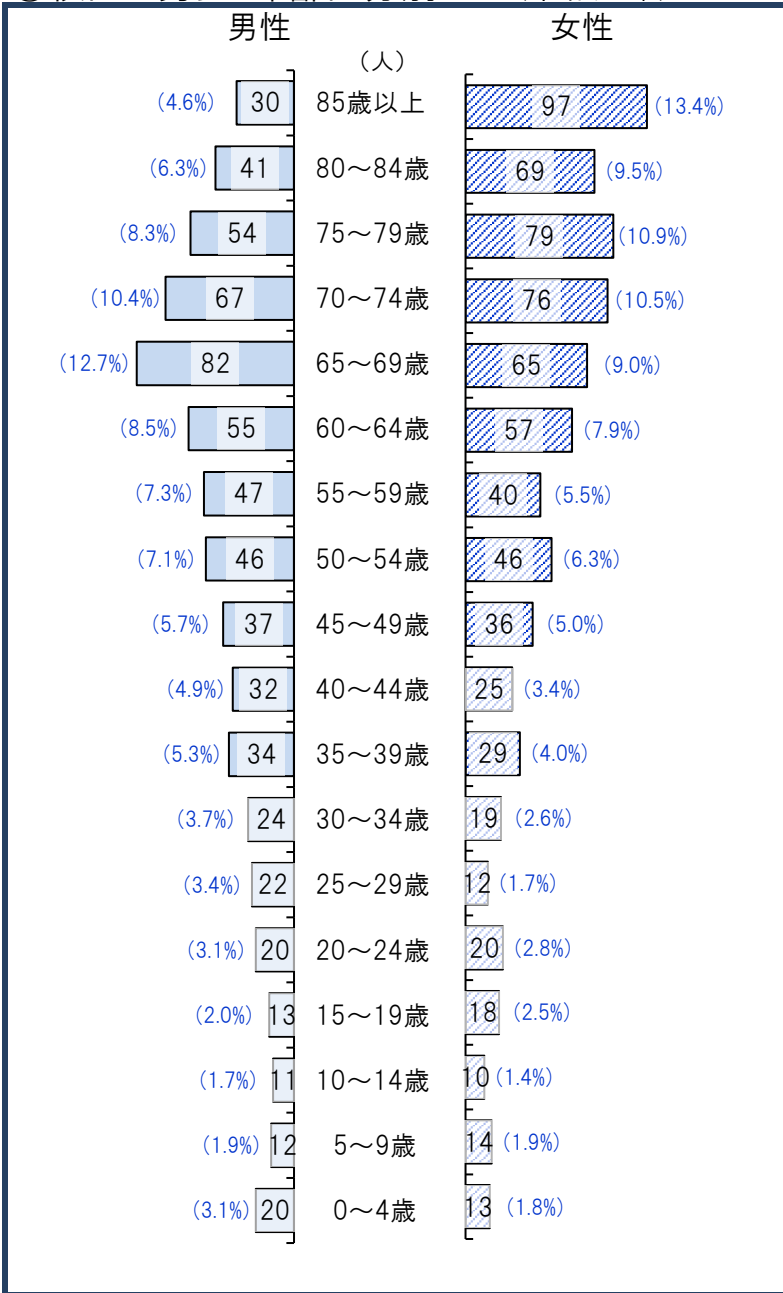


④人口増加率(年平均)




資料：福岡市住民基本台帳(各年9月末時点・日本人のみ・平成22年以降の市・区の人口は外国人含む)*住民票未登録者を含まないため国勢調査人口より少ない値となっています。

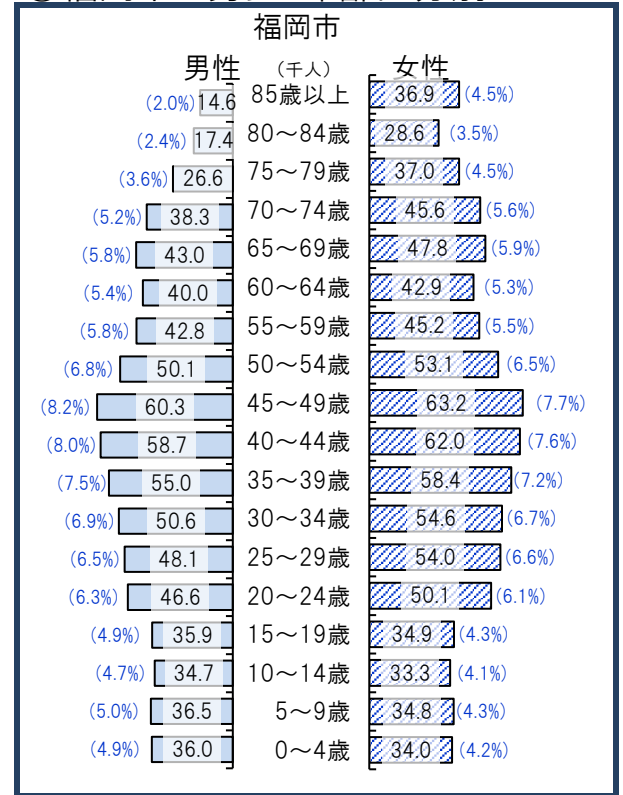
①校区の男女・年齢区分別人口(令和元年)



②東区の男女・年齢区分別人口



③福岡市の男女・年齢区分別人口



④高齢化の状況

65歳以上人口割合(%)	
志賀島校区	48.1
東区	21.9
福岡市	21.6
75歳以上人口割合(%)	
志賀島校区	27.0
東区	10.5
福岡市	10.4

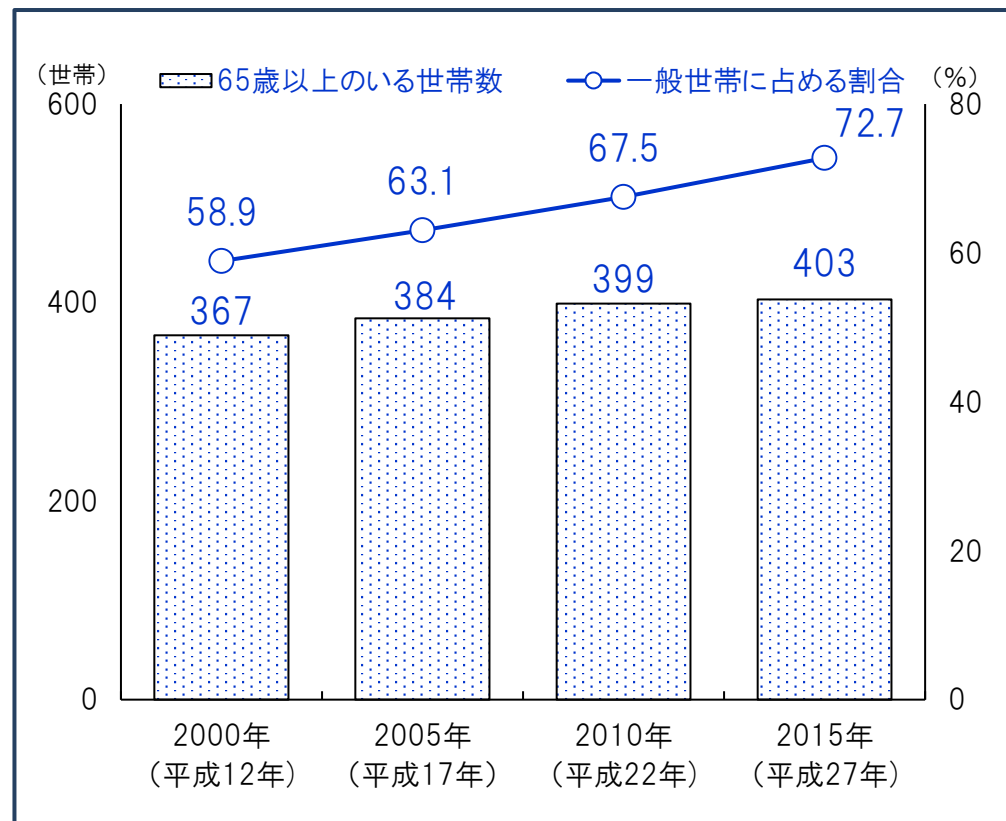
⑤人口男女比

	男性 (%)	女性 (%)
志賀島校区	47.2	52.8
東区	48.6	51.4
福岡市	47.4	52.6

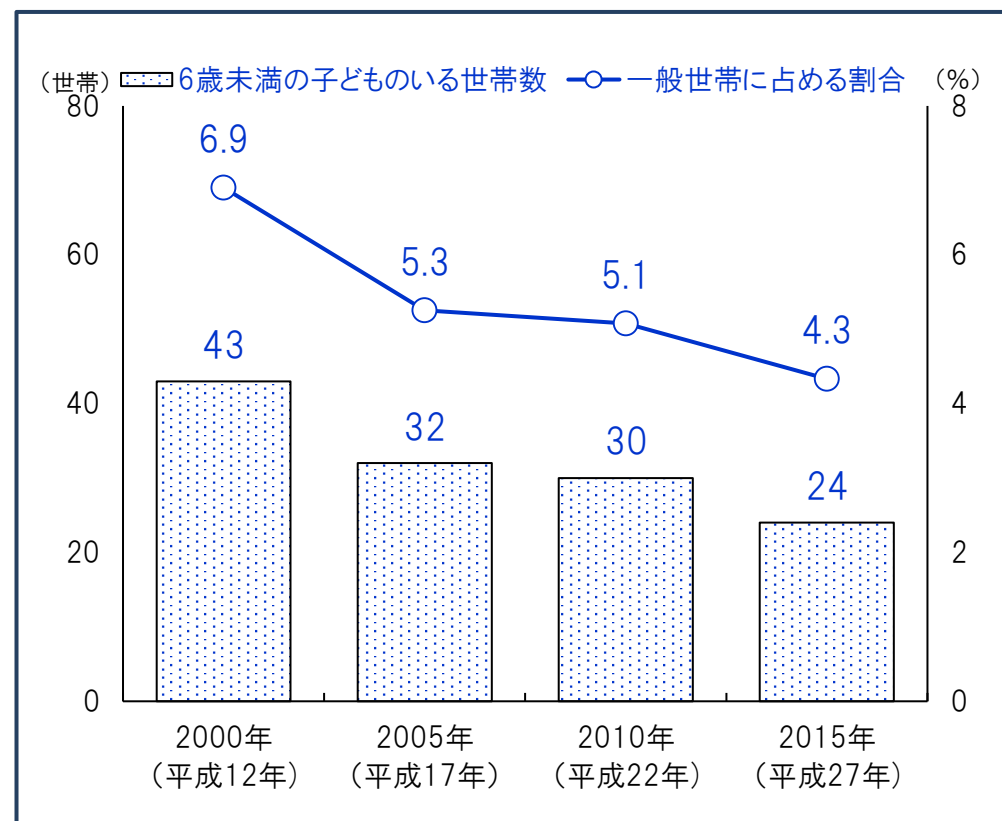
()内は割合

資料:福岡市住民基本台帳(9月末時点・校区は日本人のみ)

①校区的高齢者(65歳以上)のいる世帯数



③校区的6歳未満の子どものいる世帯数



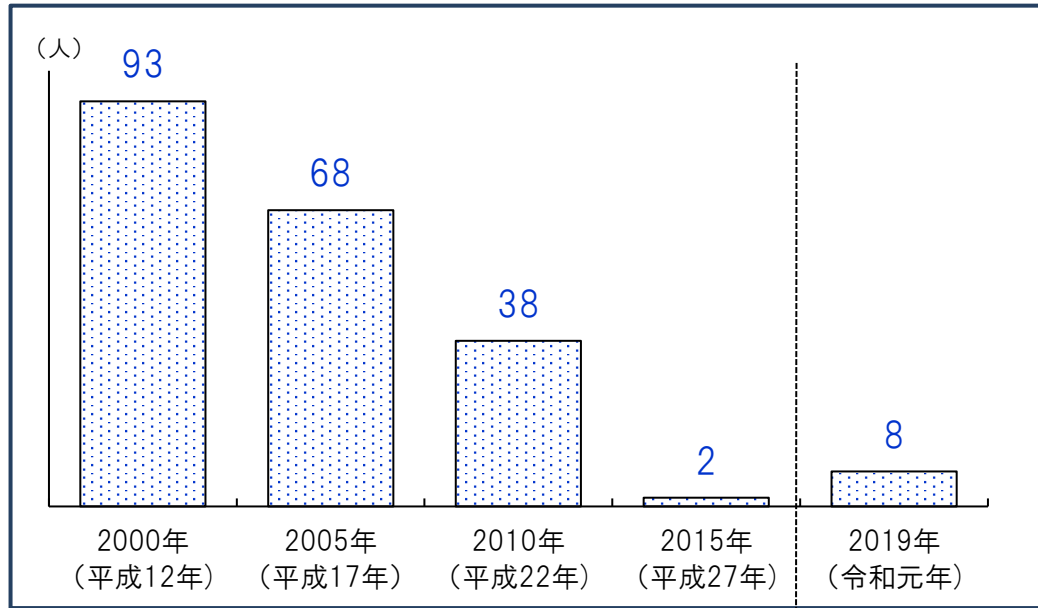
②高齢者(65歳以上)のいる世帯割合(2015年)

	65歳以上のいる世帯総数	65歳以上のみの世帯	ともに65歳以上夫婦のみ世帯	65歳以上1人暮らし世帯
志賀島 校区	72.7%	32.9%	14.1%	17.0%
東区	28.7%	17.2%	7.1%	9.6%
福岡市	27.7%	17.2%	6.3%	10.5%

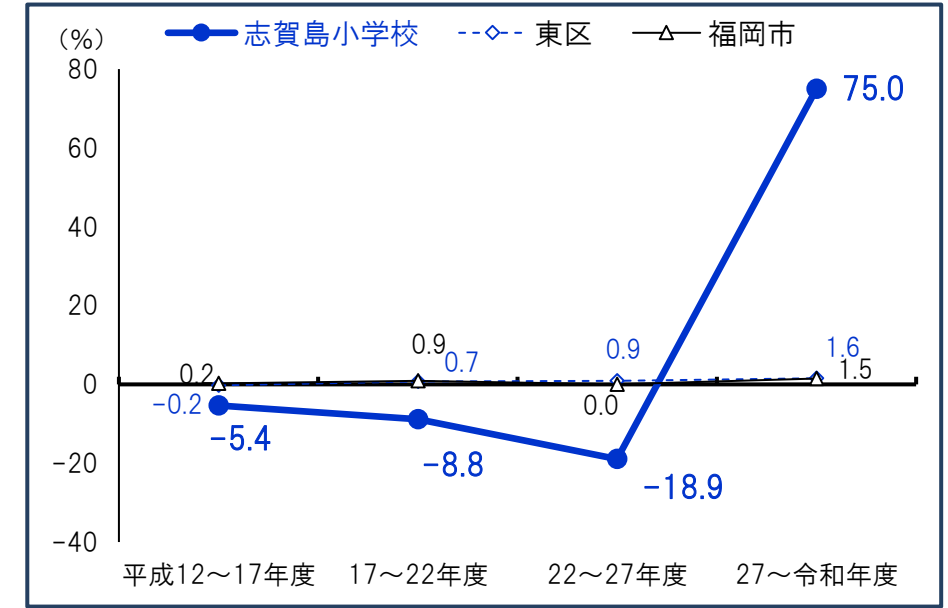
④6歳未満の子どものいる世帯割合推移

	2000年 (平成12年)	2005年 (平成17年)	2010年 (平成22年)	2015年 (平成27年)
志賀島 校区	6.9%	5.3%	5.1%	4.3%
東区	10.5%	10.1%	9.8%	9.6%
福岡市	216.5%	251.9%	290.1%	8.3%

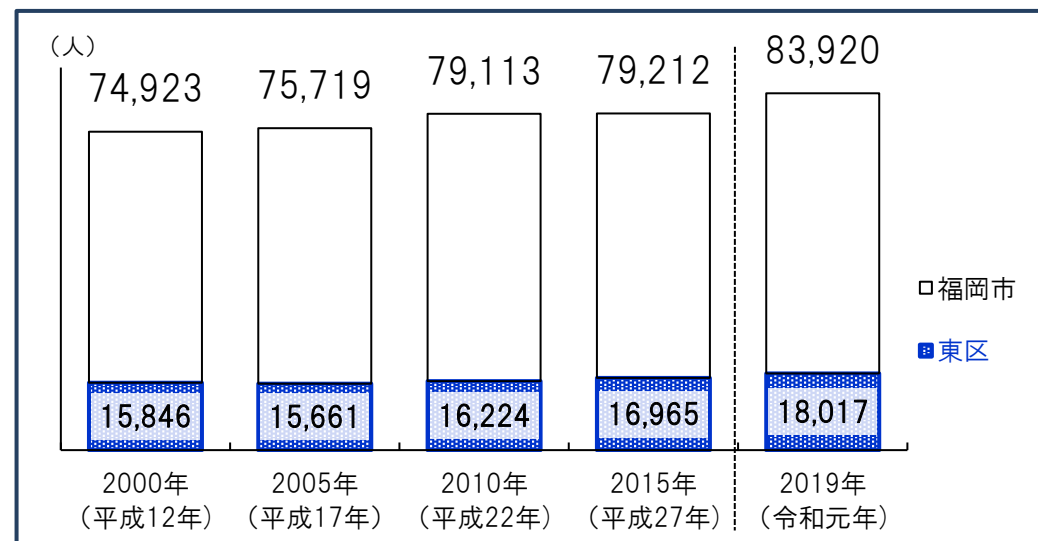
①志賀島小学校 児童数推移



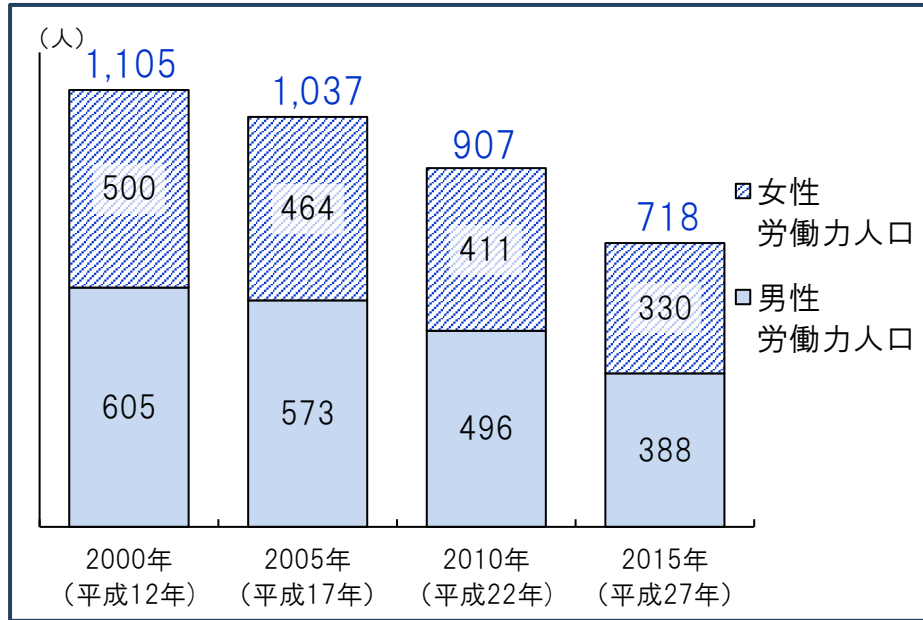
③児童数増減率(年平均)



②福岡市・東区小学校 児童数推移

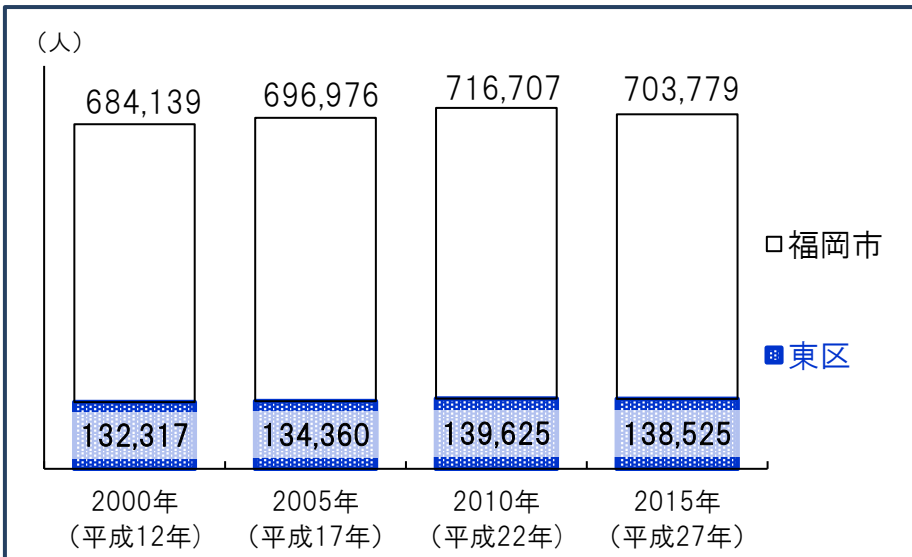


①校区の15歳以上労働力人口の推移



*労働力人口…15歳以上の人口のうち、就業者(休業者を含む)と求職中の失業者の合計

②福岡市・東区労働力人口の推移

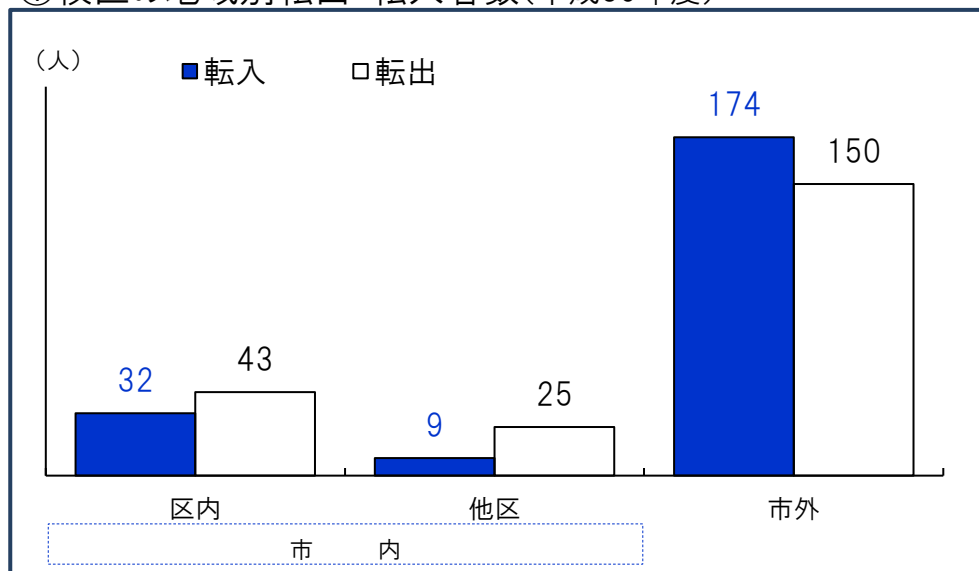


③15歳以上労働力人口と労働力率(平成27年)

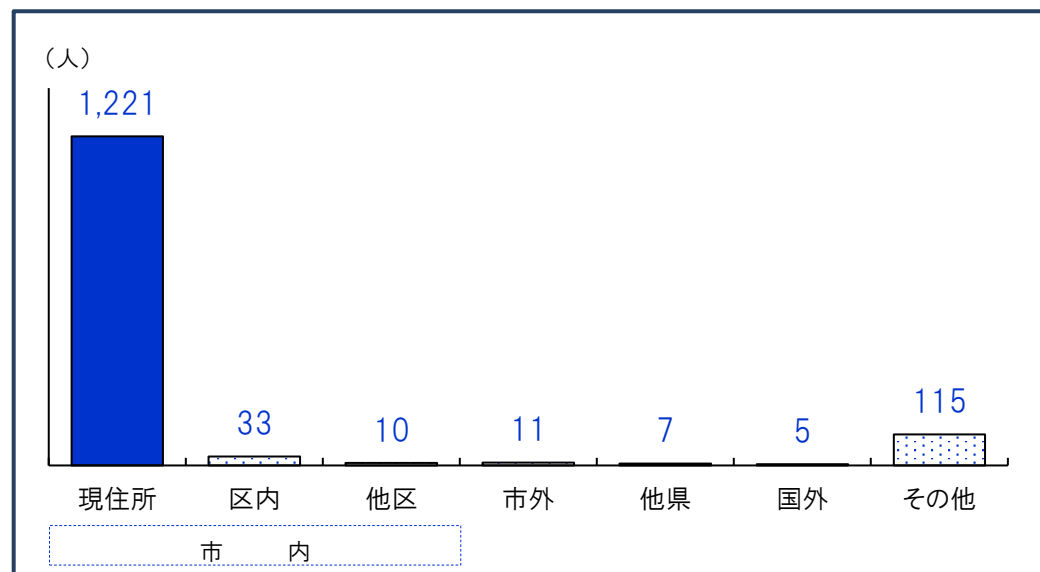
	15歳以上人口(人)	労働力人口(人)	労働力率(%)
志賀島 校区	1,325	718	59.7
男性	603	388	71.1
女性	722	330	50.2
東区	258,920	138,525	61.3
男性	124,571	76,369	71.6
女性	134,349	62,156	52.0
福岡市	1,308,732	703,779	62.2
男性	608,454	376,928	72.8
女性	700,278	326,851	53.3

労働力率…15歳以上人口に占める「労働力人口」の割合
*労働力状態「不詳」を除いた割合

①校区の地域別転出・転入者数(平成30年度)



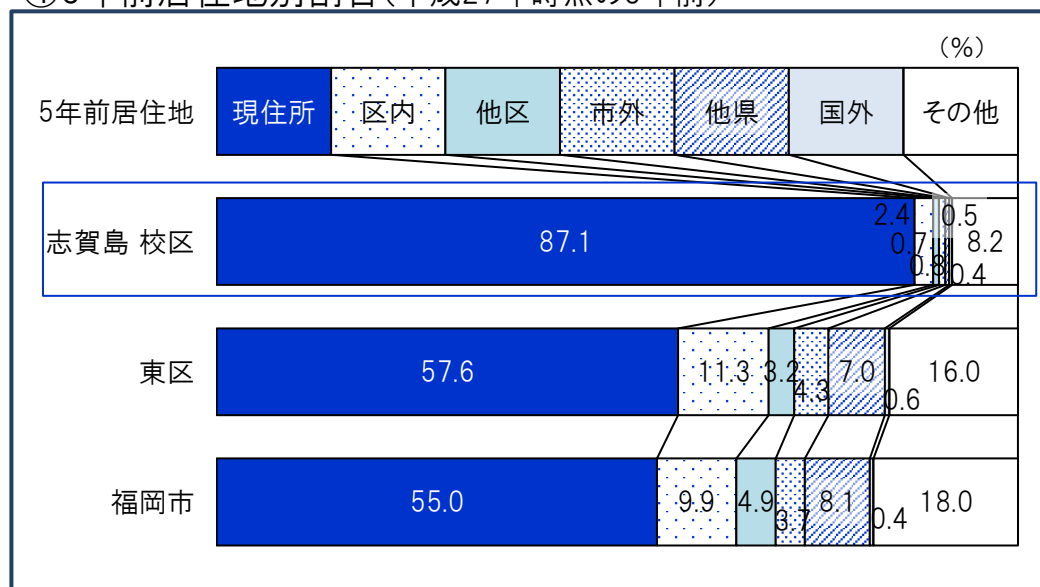
③校区居住者の5年前の居住地(平成27年時点の5年前)



②転入者数合計と割合(平成30年度)

	転入者計		転入者内訳(%)		
	(人)	人口比	区内	他区	市外
志賀島 校区	215	15.5%	14.9	4.2	80.9
うち市外	174	12.6%			
東区	35,731	11.6%	39.2	14.8	46.0
うち市外	16,432	5.3%			
福岡市	186,743	12.1%	33.6	20.8	45.6
うち市外	85,152	5.5%			

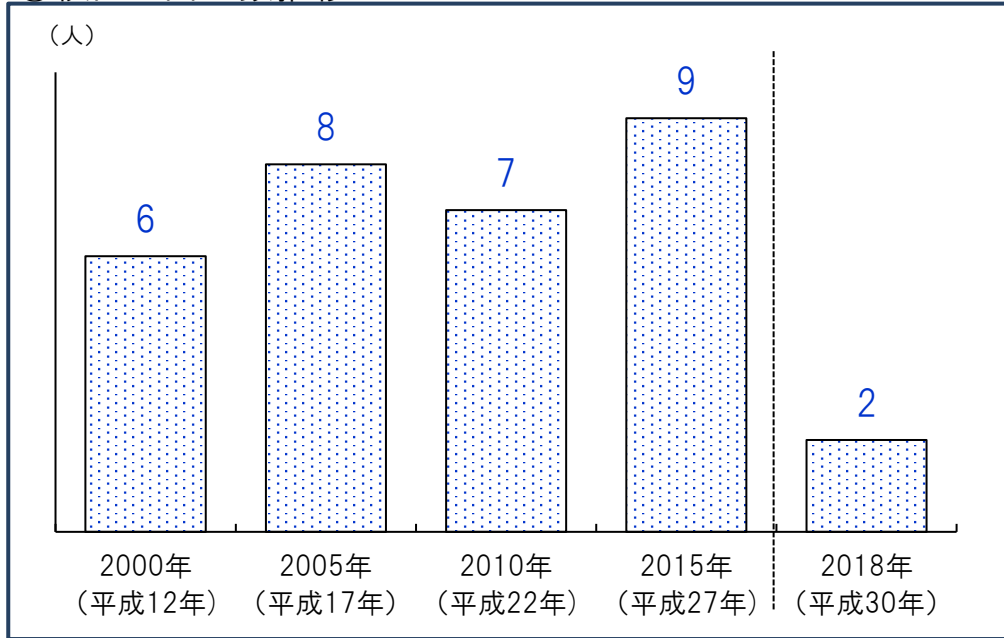
④5年前居住地別割合(平成27年時点の5年前)



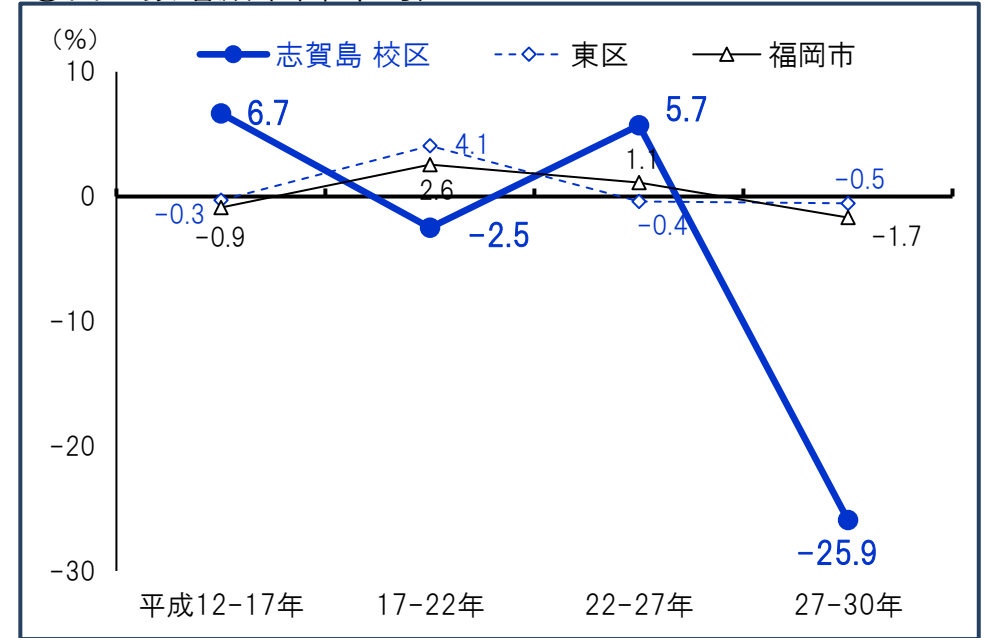
*5年前居住地「その他」は5年内出生者、不詳等

資料:①②福岡市住民基本台帳、③④国勢調査(総務省)

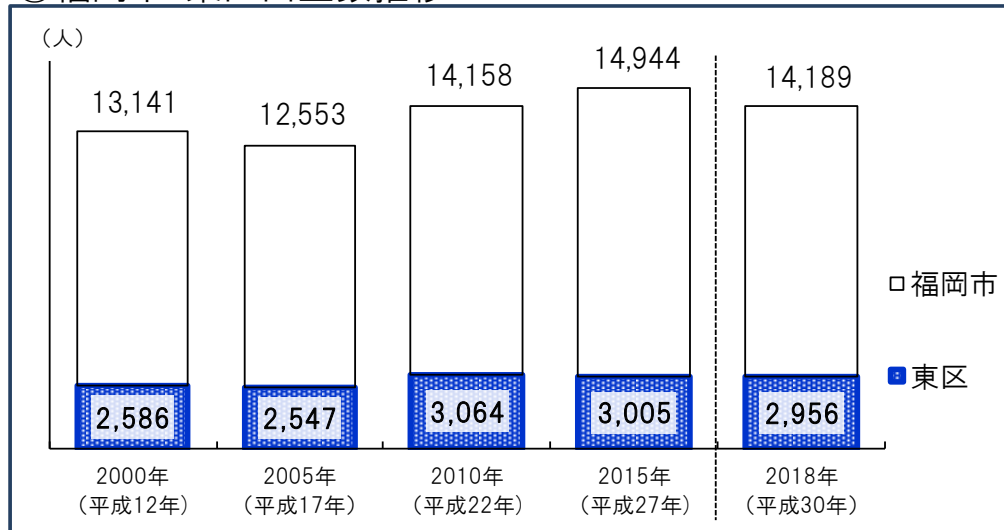
①校区の出生数推移



③出生数増減率(年平均)



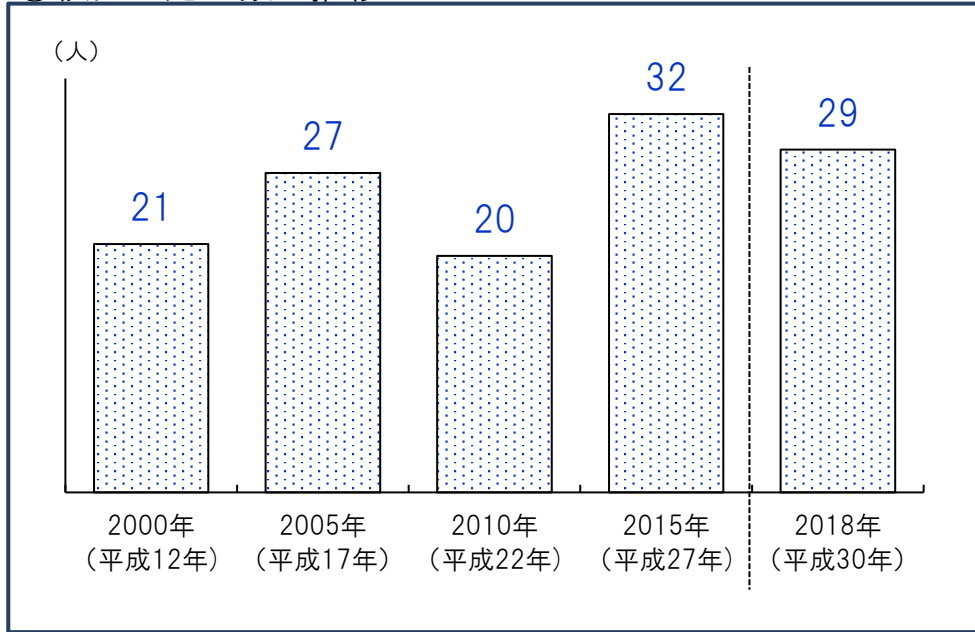
②福岡市・東区出生数推移



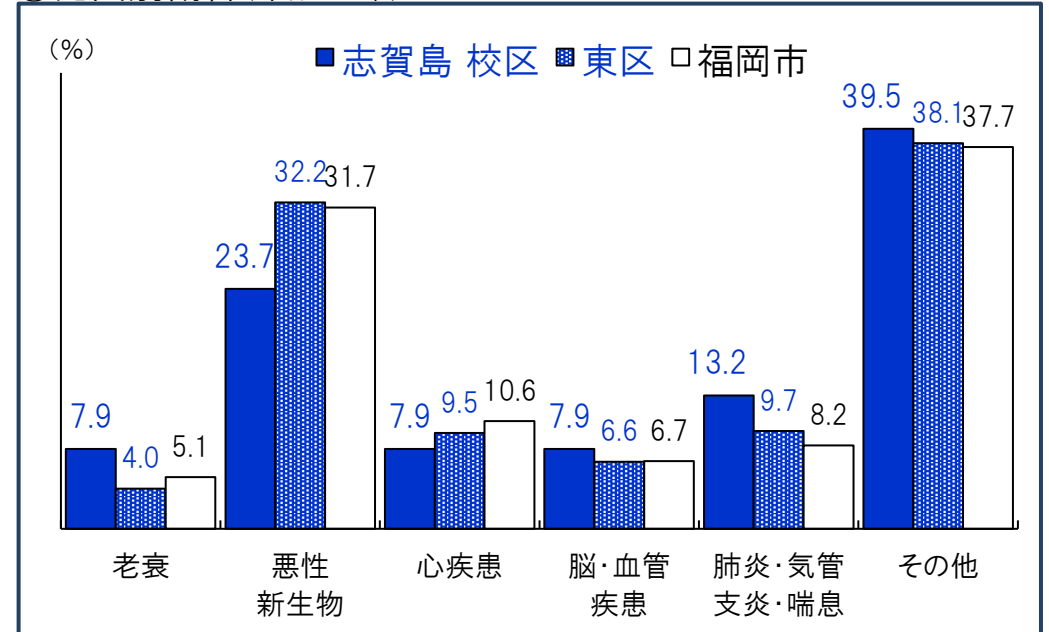
④人口千人あたり出生数の推移

	2000年 (平成12年)	2005年 (平成17年)	2010年 (平成22年)	2015年 (平成27年)	2018年 (平成30年)
志賀島 校区人口千人あたり出生数	2.9	4.2	4.0	6.0	1.4
東区人口千人あたり出生数	10.1	9.7	10.7	10.0	9.6
福岡市人口千人あたり出生数	10.2	9.3	9.9	10.1	9.2

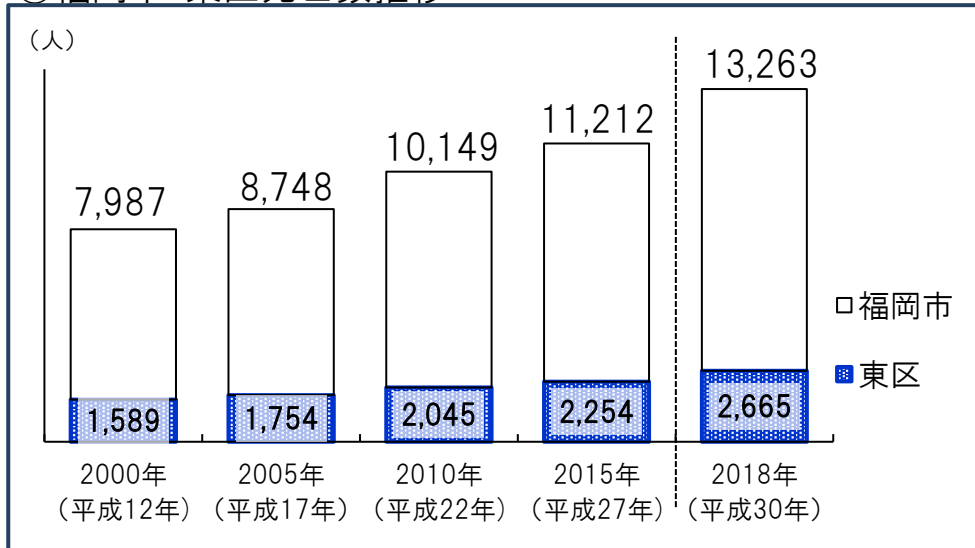
①校区の死亡数の推移



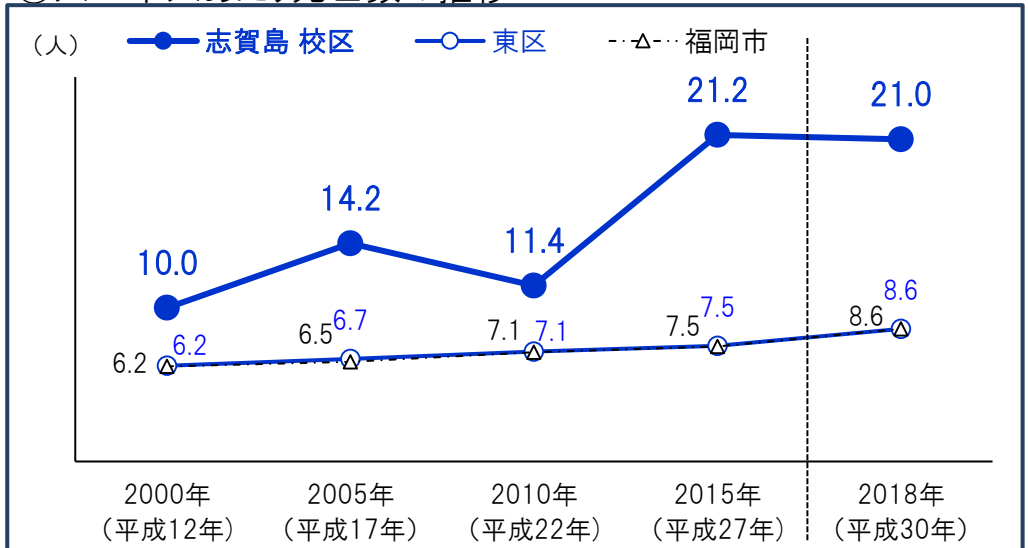
③死因別割合(平成29年)



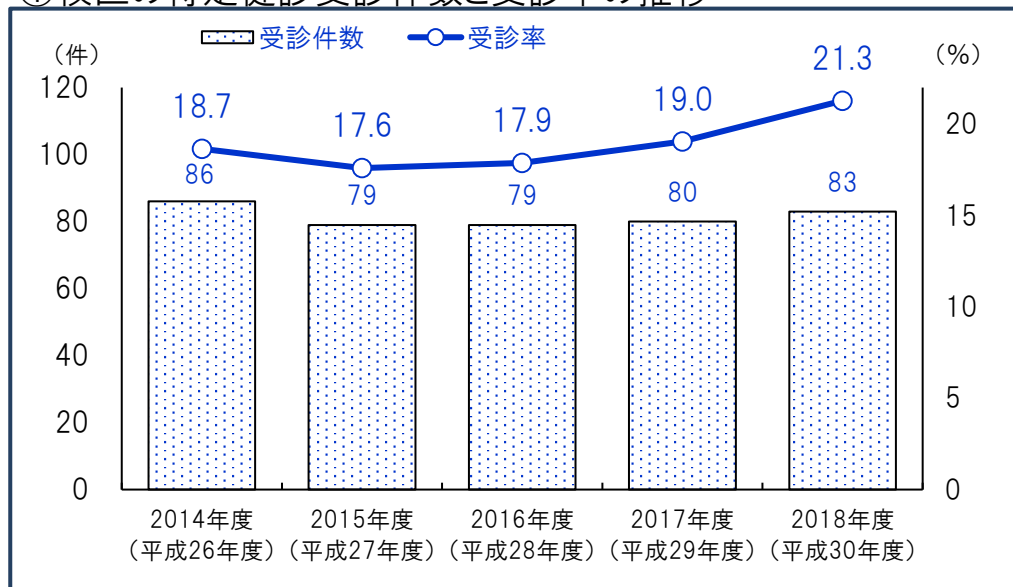
②福岡市・東区死亡数推移



④人口千人あたり死亡数の推移



①校区の特定健診受診件数と受診率の推移



受診件数は実績ベース

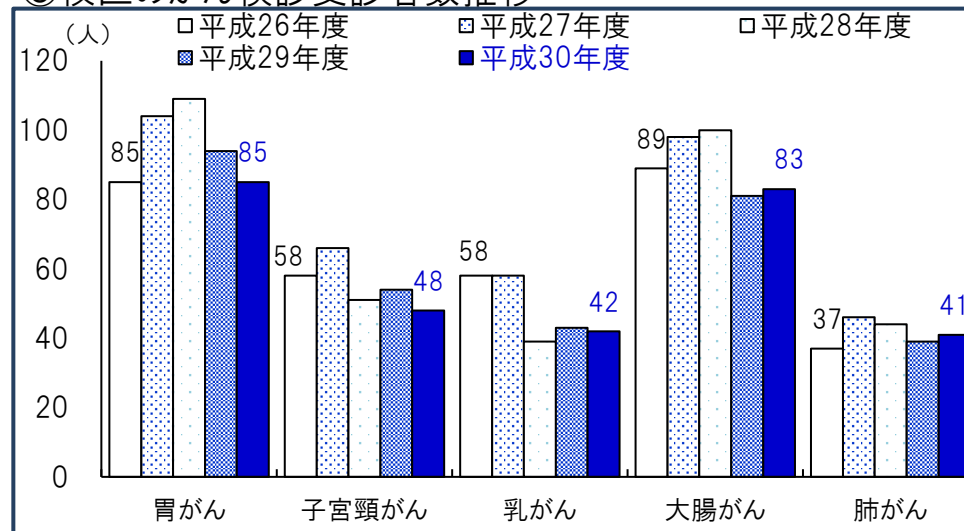
(人・件・%)

②特定健診受診状況

		2014年度 (平成26年度)	2015年度 (平成27年度)	2016年度 (平成28年度)	2017年度 (平成29年度)	2018年度 (平成30年度)
志賀島校区	対象者数	461	449	442	420	390
	受診件数	86	79	79	80	83
	受診率	18.7	17.6	17.9	19.0	21.3
東区	対象者数	43,837	43,594	42,916	41,709	40,093
	受診件数	9,816	8,967	9,634	10,530	11,013
	受診率	22.4	20.6	22.4	25.2	27.5
福岡市	対象者数	230,605	229,392	226,046	220,181	211,508
	受診件数	51,250	47,700	49,830	54,276	56,553
	受診率	22.2	20.8	22.0	24.7	26.7

*特定健診…メタボリックシンドロームに着目した生活習慣病予防のための健康診査で、その該当者及び予備群を減少させることを目的としています。対象…福岡市国民健康保険に加入している40歳～74歳の方。

③校区のがん検診受診者数推移



④がん検診受診者数

(人)

		2014年度 (平成26年度)	2015年度 (平成27年度)	2016年度 (平成28年度)	2017年度 (平成29年度)	2018年度 (平成30年度)
胃がん	志賀島校区	85	104	109	94	85
	東区	8,499	9,467	8,756	8,803	6,795
	福岡市	35,511	38,302	36,567	36,346	28,529
子宮頸がん	志賀島校区	58	66	51	54	48
	東区	11,911	11,129	10,111	10,110	10,452
	福岡市	56,941	51,346	47,360	46,772	48,048
乳がん	志賀島校区	58	58	39	43	42
	東区	5,169	5,335	4,404	4,319	4,537
	福岡市	23,819	23,448	19,547	17,993	18,980
大腸がん	志賀島校区	89	98	100	81	83
	東区	8,404	9,037	7,736	7,735	7,746
	福岡市	37,962	41,009	33,559	33,373	34,094
肺がん	志賀島校区	37	46	44	39	41
	東区	2,301	2,942	2,977	2,917	3,104
	福岡市	12,829	16,056	15,198	14,556	15,057

資料：福岡市保健福祉局

①校区の医療機関

No.	機関名	区分	診療科	所在地
1	わたつみの里医務室	一般診療所	内科	大字志賀島1724番1号

②校区の福祉施設等

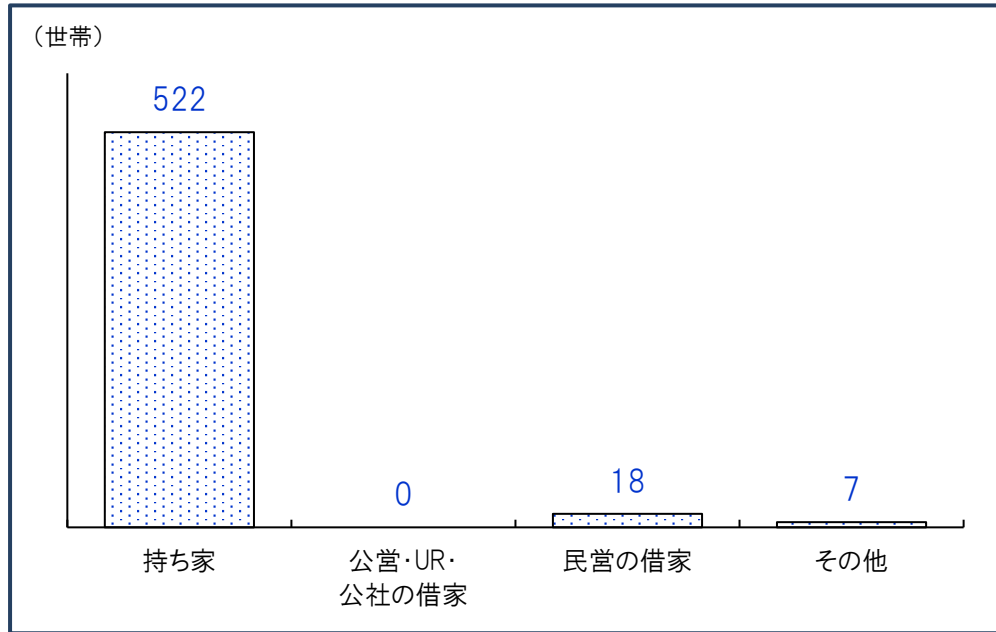
No.	施設名	種別	所在地
1	わたつみの里 相談支援事業所	障がい福祉サービス等事業所	志賀島1724-1
2	宅老所 楽園	住宅型有料老人ホーム	志賀島1735-153
3	住宅型有料老人ホーム 楽園	住宅型有料老人ホーム	志賀島1735-8
4	わたつみの里	障がい福祉サービス等事業所	志賀島1724-1
5	障がい者支援施設わたつみの里	障がい福祉サービス等事業所	志賀島1724-1

③いきいきセンターふくおか(福岡市地域包括支援センター)

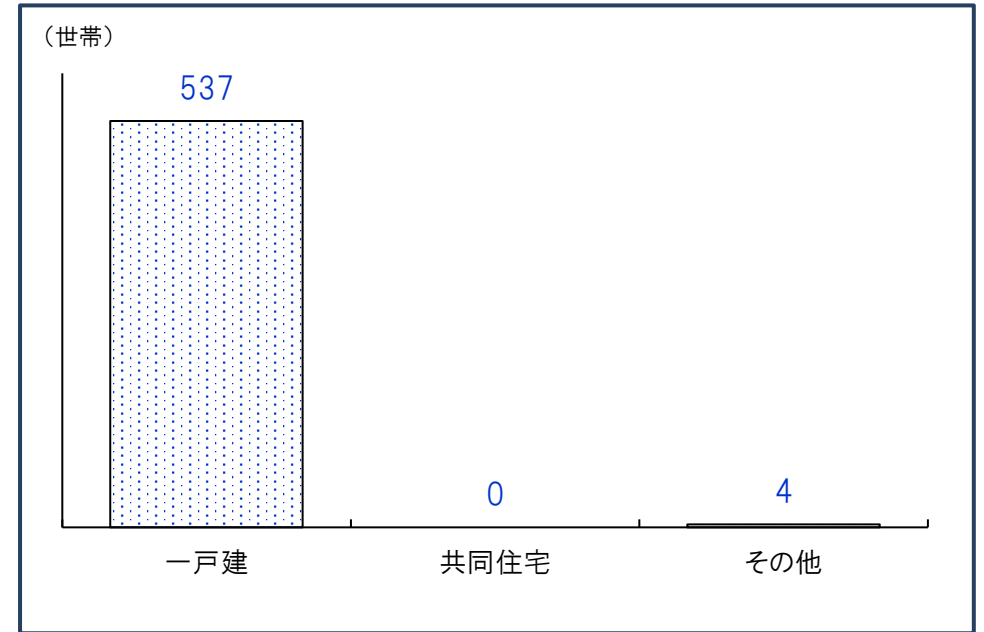
施設名	所在地(右図参照)	電話番号
いきいきセンターふくおか 東第1	奈多3-4-18	608-4633
いきいきセンターふくおか東第1(支所)	西戸崎3-2-2	603-1607



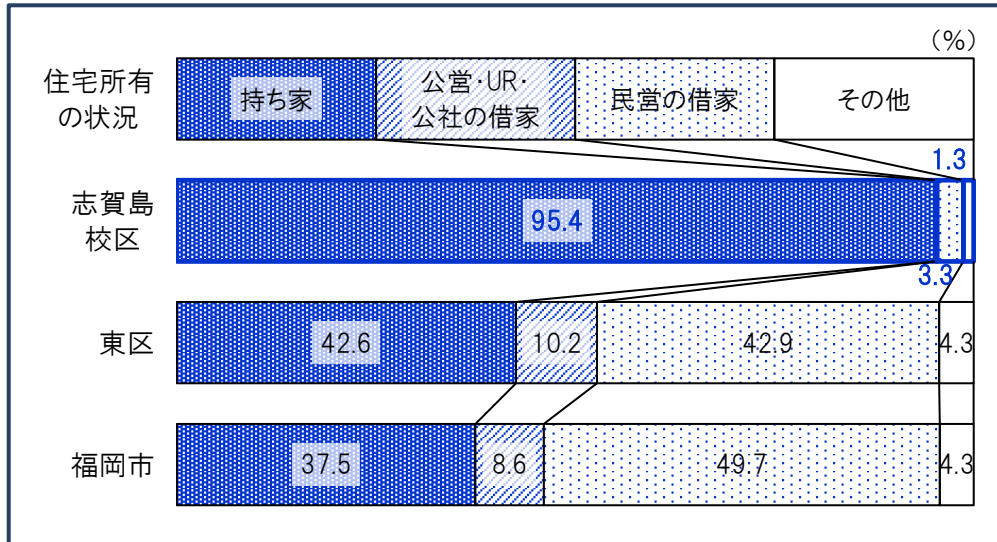
①校区の住宅所有状況別世帯数(平成27年)



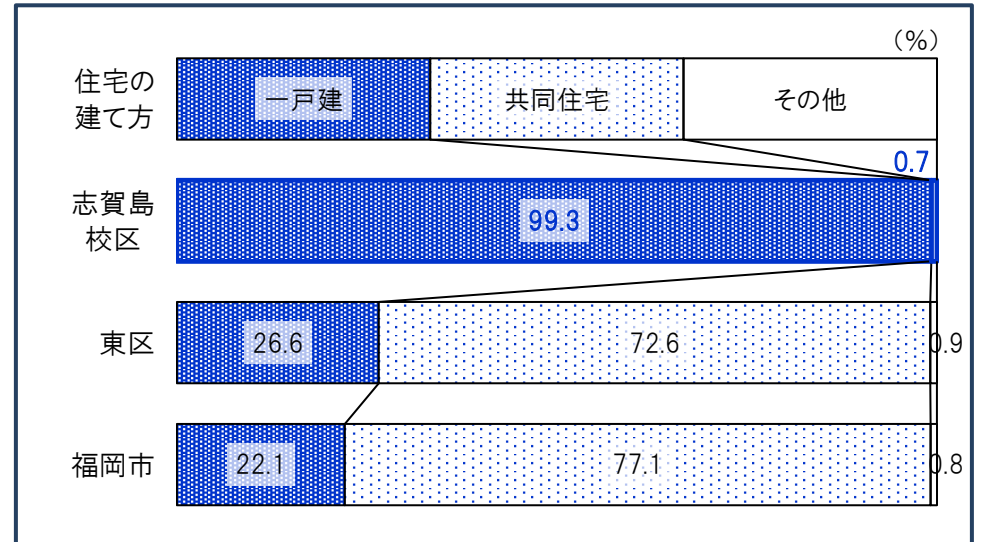
③校区の住宅建て方別世帯数(平成27年)



②住宅所有状況別世帯数割合(平成27年)



④住宅建て方別世帯数割合(平成27年)



①校区の産業大分類別従業者数・事業所数(平成26年)

産業分類	事業所数	従業者数(人)
農 林 漁 業	0	0
鉱業, 採石業砂利採取業	0	0
建 設 業	3	13
製 造 業	4	41
電 気 ・ ガ ス 熱 供 給 ・ 水 道 業	0	0
情 報 通 信 業	1	1
運 輸 便 業 郵 便 業	1	2
卸 売 業 小 売 業	20	34
金 融 業 保 険 業	0	0
不 動 産 業 物 品 賃 貸 業	2	7
学 術 研 究 , 専 門 技 術 サ ー ビ ス 業	1	1
宿 泊 業 , 飲 食 サ ー ビ ス 業	9	34
生 活 関 連 サ ー ビ ス 業 娯 楽 業	7	63
教 育 , 学 習 支 援 業	4	25
医 療 , 福 祉 業	6	71
複 合 サ ー ビ ス 業	2	13
サ ー ビ ス 業 (他)	1	4
公 務	1	1

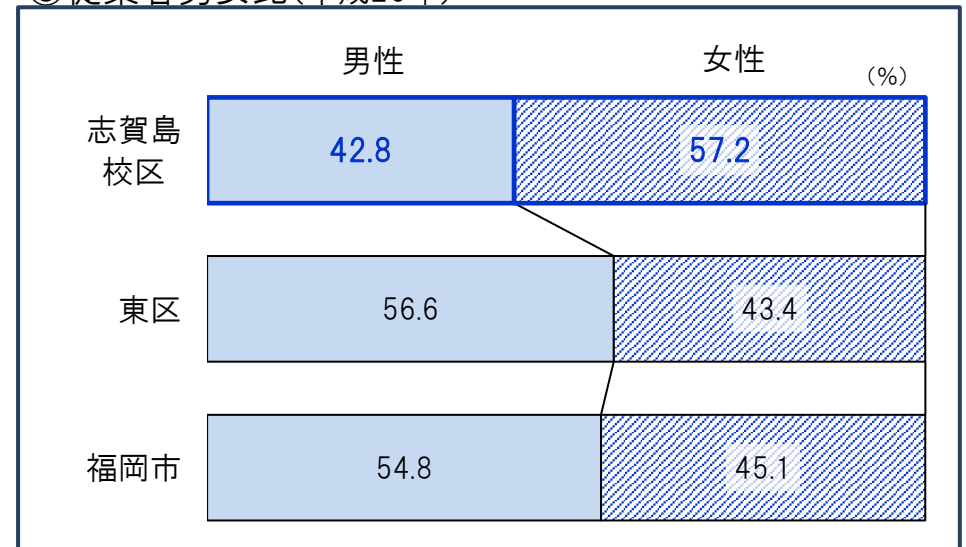
*「従業者」とは、校区在住・非在住に関わらず校区内の事業所で従業している人です。

②事業所・男女別従業者数(平成26年) (人)

	事業所 総数	従業者 総数	性別	
			男性	女性
志賀島 校区	58	269	115	154
東区	9,476	125,471	70,976	54,419
福岡市	75,200	908,807	496,662	409,938

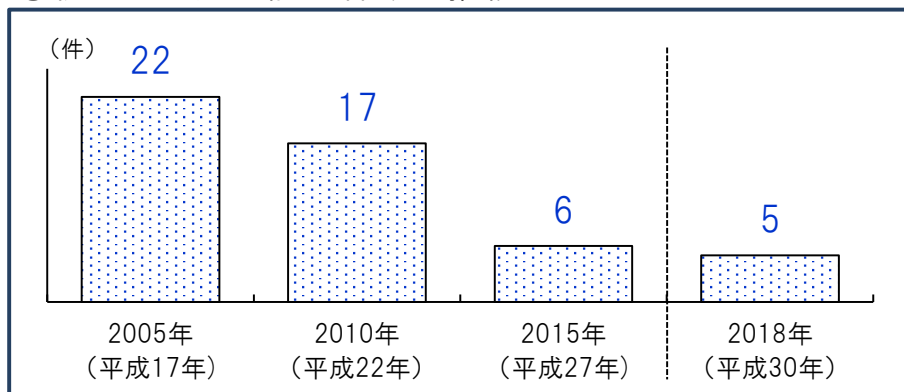
*従業者総数は性別不詳含む

③従業者男女比(平成26年)

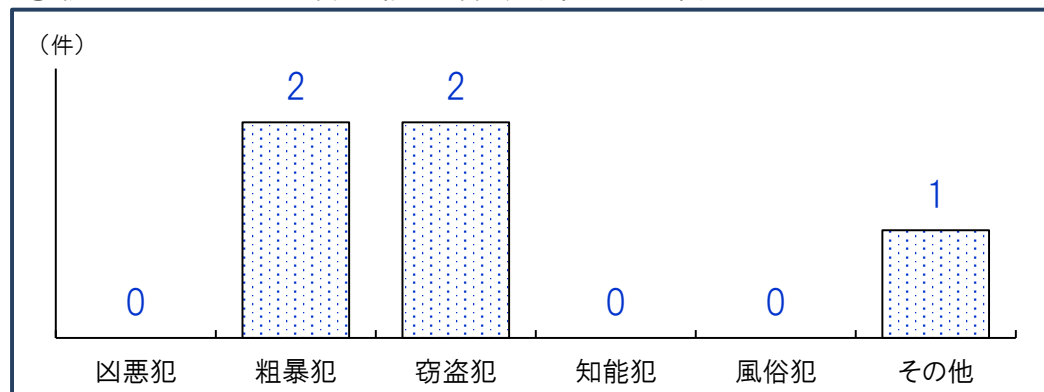


*不詳除く割合

①校区の刑法犯認知件数の推移



③校区の刑法犯内容別認知件数(平成30年)



②人口千人あたり刑法犯認知件数(計・推移) (件)

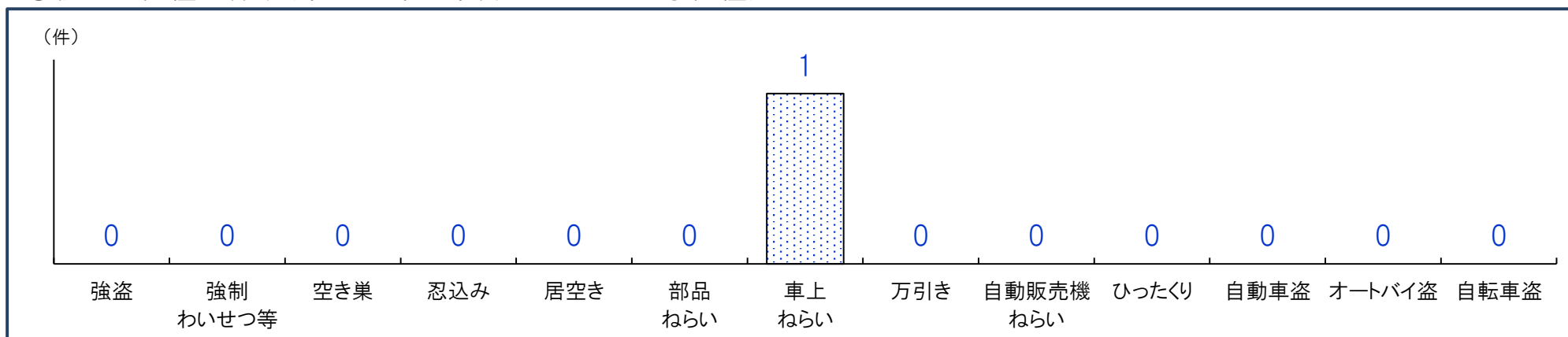
	2005年 (平成17年)	2010年 (平成22年)	2015年 (平成27年)	2018年 (平成30年)
志賀島 校区	11.6	9.7	4.0	3.6
東区	23.1	17.5	11.8	7.7
福岡市	27.6	19.6	13.4	9.7

④人口千人あたり刑法犯認知件数(内容別・平成30年) (件)

	凶悪犯	粗暴犯	窃盗犯	知能犯	風俗犯	その他
志賀島 校区	0.00	1.45	1.45	0.00	0.00	0.72
東区	0.06	0.58	5.25	0.56	0.11	1.17
福岡市	0.05	0.75	7.07	0.37	0.17	1.29

*凶悪犯…殺人・強盗・放火・強姦、粗暴犯…暴行・脅迫・恐喝等、窃盗犯…空き巣・自転車盗・車上ねらい等、知能犯…詐欺・横領・通貨偽造等、風俗犯…賭博・強制わいせつ・公然わいせつ等、その他…占有離脱物横領・器物損壊等

⑤校区内罪種別件数(平成30年※県警による重点対象罪種)



重点対象罪種…県下で特に発生件数が多く、市民の体感治安に大きく影響する街頭犯罪を中心とした罪種

資料：福岡県警、校区人口…住民基本台帳(各年9月末時点登録人口)

志賀島 校区 自治協議会

事務局・志賀公民館内 大字志賀島736-60 電話:092-603-6706
 ホームページ: <http://www.city.fukuoka.lg.jp/higashi/hi-chiikijouhou/etc-koukujouhou/shikanoshima.html>

構成団体

1	弘自治会
2	西町町内会
3	新町自治会
4	中町自治会
5	本町自治会
6	馬場町自治会
7	体育部
8	環境美化推進委員会
9	人権尊重推進協議会
10	防災・防犯会
11	献血推進協力会
12	健康づくり実行委員会
13	交通安全推進委員会
14	ごみ減量・リサイクル推進会議
15	子ども育成会
16	青少年育成連合会
17	社会福祉協議会
18	男女共同参画推進会
19	衛生連合会



①自治協議会の主要行事

時期	行事
5月	演芸会
8月	夏祭り
10月	金印まつり

②自治協議会の事業内容

事業項目	事業内容
安全・安心	・四季の交通安全運動・交通安全街頭指導 ・防災訓練・防犯パトロール
子ども	・子どもの健全育成・非行防止 ・子ども山笠 お汐井くばり・子ども会遠足 ・七夕提灯立て・御神幸祭提灯立
環境	・環境美化 地域一斉清掃、ラブアースクリーンアップ ・川掃除・神社掃除 ・ごみ減量・リサイクル推進・有価物集団回収・施設見学
健康	・健康づくり ウォーキング教室、健康づくり教室・転倒予防教室 ・集団献血
スポーツ	・スポーツ・レクレーション ファミリーバドミントン、グラウンドゴルフ、カローリング大会
男女共同参画	・男女共同参画講演会・日帰り研修
その他の 公益的事業	・演芸会 ・夏祭り ・金印まつり ・敬老会 ・成人式 ・広報活動 広報紙の発行 他

③校区の交流サロン・地域カフェ

名称	活動日時・場所	活動内容・特色等
いきいきサロン	第1金曜 13:30～15:30 志賀公民館	リハビリ体操、レクリエーション、お手玉

④校区の子育て交流サロン・育児サークル等

名称	活動日時	場所
育児サークル バンビ	第4日曜日 10:00～11:00	志賀島公民館
チュールップくらぶ(特別な支援を必要とする子と親のための子育て交流サロン)(東区全体)	第2・4木曜日 10:30～12:30	東障がい者フレンドホーム

公民館

志賀島 公民館	所在地： 大字志賀島736-60	電話：092-603-6706	FAX：092-603-6172
	公民館情報： http://gakushu.city.fukuoka.lg.jp/center/detail.php?id=248		ブログ： http://blog.zaq.ne.jp/kashii/

公民館情報



①校区の公共施設・学校等

No.	名称	所在地
1	志賀島小学校	大字志賀島1566-1
2	志賀中学校	大岳4-5-1
3	志賀島保育所	志賀島1737-2
4	ふたば幼稚園	大字志賀島1735-116
5	志賀島郵便局	志賀島736-1

②校区の公園

No.	名称	種別・面積	所在地
1	金印公園	歴史・5849㎡	大字志賀島字古戸1863, 1870, 1872-1外
2	潮見公園	近隣・14527㎡	大字志賀島968-1 外
3	志賀島南公園	街区・1522㎡	大字志賀島1735-140
4	志賀島1号公園	幼児・724㎡	大字志賀島1298-102, 1524-40
5	弘1号	幼児・259㎡	大字弘1287

③校区の史跡・文化財

No.	名称	区分	所在地	概要
1	細形銅剣鎔範残欠	県指定有形文化財 (考古資料)	大字志賀島877 志賀海神社	1947年4月に大字勝馬で井戸を掘った際、地下1.8mのところから発見されました。溶かした銅を流し入れて銅剣を作るための型で、弥生時代中頃(約2,000年前)のものと考えられています。
2	石造宝篋印塔	県指定有形文化財 (考古資料)	大字志賀島877 志賀海神社	中国に起源をもつ石塔の一種で、基礎・塔身・笠部・相輪の4部分を積み重ねて造られています。塔身の四方には、「ウーン 阿閃如来」「タラク 宝生如来」、「キリーク 阿弥陀如来」、「アク 不空成就如来」の種字が刻まれ、各々東南西北に対応しています。銘文から、貞和三年(1347年)ころに造られたと考えられます。
3	志賀海神社の力石	市指定有形民俗文化財	大字志賀島877 志賀海神社	力試しのための大きな石で、志賀海神社拝殿脇に置かれています。石に刻まれた「芥屋町三右衛門」の銘から、芥屋町(現在の博多区奈良屋町)の三右衛門が、海上の安全や豊漁の祈願・報賽として、あるいは力比べの祈念として奉納したものと考えられています。
4	志賀海神社歩射祭	県指定無形民俗文化財	大字志賀島877 志賀海神社	志賀海神社で1月2日から15日まで行われる年頭の行事です。馬に乗らずに弓を射るので「歩射」といいます。阿曇百足の土蜘蛛退治伝承にちなむもので、破魔の目的と年占の意味を兼ねた神事です。近年では1月15日に近い日曜日に行われています。
5	山ほめ祭	県指定無形民俗文化財	大字志賀島877 志賀海神社	志賀海神社には、春に五穀豊穡や漁業・狩猟の安全を祈願する「山誉種蒔漁獵祭」と、秋に収穫された穀物や魚類を神前に供えて感謝する「山誉漁獵祭」があり、この2つ祭を合わせて「山ほめ祭」といいます。現在は、それぞれ4月15日と11月15日に行われます。神功皇后の伝説にちなむ行事です。
6	志賀海神社神幸行事	県指定無形民俗文化財	大字志賀島877 志賀海神社	志賀海神社最大の祭礼です。神霊が夜間に3基の神輿で浜の頓宮との間を遷幸・還御します。頓宮では、氏子により「龍の舞」「八乙女の舞」「羯鼓の舞」などの古風な芸能が奉納されます。
7	志賀島の盆踊り	市指定無形民俗文化財	大字志賀島	江戸時代の終わりごろから行われていると伝わる盆踊りです。8月13日～17日に志賀島所在の莊厳寺から踊り始め、その後初盆の家を回っていました。現在は島の入り口にある渡船場横の広場で、8月16・17日に踊られています。
8	大永四年銘梵字板碑	市指定有形文化財 (考古資料)	大字志賀島813-1	蓮台山莊厳寺に所在するもので、キリーク(阿弥陀如来)、サ(観世音菩薩)、マン(文殊菩薩)、サク(勢至菩薩)の種子が刻まれています。銘文から、大永4年(1525)年に供養・作善のために建立されたと考えられます。

③校区の史跡・文化財(続き)

No.	名称	区分	所在地	概要
9	万葉歌碑(志賀島第1号歌碑)	その他	大字志賀島877 志賀海神社	志賀海神社の石段を登り、参道の途中左手に歌碑は建てられています。鐘の岬(宗像市鐘崎)あたりは船路の難所として知られており、志賀の皇神が航海安全の神としてあつい信仰を受けていました。 「ちはやぶる鐘の岬を過ぎぬとも われは忘れじ志賀の皇神」(巻7・1230) 波がおそろしい鐘の岬を過ぎて、私は海の守り神である志賀の神様のことを決して忘れませんから、どうか船旅が無事でありますようにという思いがこめられています。
10	万葉歌碑(志賀島第2号歌碑)	その他	大字志賀島 休暇村志賀島敷地内	歌碑は、休暇村志賀島の敷地から玄界灘を臨む丘の上に建てられています。奈良時代に、対馬に食料を送る船の舵取り宗形部津麻呂に代わって出航し、遭難した志賀の荒雄の伝説にまつわる歌がぎざまれています。 「志賀の山いたくな伐りそ 荒雄らがよすがの山と見つつ偲はむ」(巻16・3862)。帰らぬ人となった荒雄を失った妻子の心の痛みを共感し、志賀の山の木をひどく切らないでくれ、荒雄ゆかりの山を見ながら伝えられてきた悲しいできごとを思いおこそうではないかと詠っています。
11	万葉歌碑(志賀島第3号歌碑)	その他	大字志賀島 休暇村志賀島敷地内	歌碑は、志賀島漁港の西側に建てられています。 「志賀の白水郎(あま)の釣りし燭せるいさり火乃 ほのかに妹を見無よしもか裳」(巻12・3170) 博多湾内に灯る漁火をはるかに見て、志賀の海人が漁に灯している漁火のように、ほのかにでもふるさとを妻を見たい、といった意味で、耐え難い郷愁の思いがこめられた歌です。
12	万葉歌碑(志賀島第4号歌碑)	その他	大字志賀島 潮見公園内	志賀島の潮見公園内展望台近くに歌碑は建てられています。天平8年(736)の遣新羅使一行が、筑紫館(鴻臚館の前身)で、ながらく風待ち、潮待ちをしながら滞在しているときに詠んだ歌がぎざまれています。 「志賀の浦に漁する海人明けくれば 浦み漕ぐらしかじの音きこゆ」(巻15・3664) 夜が明けて、海人らのこぐ槳の音が聞こえる情景の歌ですが、新羅国への任を終えて、ふるさとへ帰るのがいつになることか、といった不安な心情を汲み取ることができる歌です。
13	万葉歌碑(志賀島第6号歌碑)	その他	大字志賀島2030	歌碑は、志賀島の西側の海辺に建てられています。「志賀のあまの塩やく煙風をいたみ立ち昇らず山にたなびく」(巻7・1246) 志賀の海人の藻塩を焼く煙は、風が強いので、立ち昇らずに山にたなびいている、という意味であり、当時の製塩作業の一部をおこんでおり、生活の一端がしのべられます。
14	万葉歌碑(志賀島第8号歌碑)	その他	大字志賀島1566-1 志賀島小学校	歌碑は、志賀島小学校内に建てられています。天平8年(736)の遣新羅使一行が、筑紫に滞在しているときに、故郷のことをなつかしみ詠んだ歌がぎざまれています。「志賀の浦にいざりする海人 家人の待ちこふらむに明しつる魚」(巻15・3653) 志賀の浦で漁をしている海人は、家族が待っているであろうに、夜通し漁を行っているという意味で、新羅へ向かっている自分が、家族に会えるのはいつのことだろうかという切ない嘆きがこめられています。
15	万葉歌碑(志賀島第9号歌碑)	その他	大字志賀島1735-12	歌碑は、志賀島南西部の棚ヶ浜に建てられています。奈良時代に、対馬に食料を送る船の舵取りとなった宗形部津麻呂に代わって出航したものの、帰らぬ人となった志賀の荒雄にまつわる歌がぎざまれています。 「沖つ鳥鴨とふ船は也良の崎たみて漕ぎ来と聞えこぬかも」(巻16・3867) 荒雄の乗った鴨という船が能古島の也良の崎あたりに漕いできたといっこないだろうかという、荒雄の無事の帰還を願う家族の切ない希望や思いが伝わる歌です。

校区内避難所等			浸水	土砂	高潮	地震	津波
2	志賀島小学校 大字志賀島1566-1 603-6506	収容地区	○	○	○	○	○
1	志賀公民館 大字志賀島736-60 603-6706	一時	○	②	×	○	×
2	志賀島駐在所 大字志賀島1276-11 603-6517	駐在					
2	大葉池	溜池					
3	小叶池	溜池					
1	志賀島弘(1)	がけ					

避難所の記号(災害種別毎の避難場所の指定)

- : 使用可
- ②: 2階以上使用可
- ×: 使用不可

凡例

1	収容避難所: 100人以上収容できる施設	収容
1	一時避難所: 50人以上収容できる施設	一時
1	地区避難場所: 学校グラウンド・公園等	地区
1	市主要行政機関	行政
1	警察・交番・駐在所	交番
①	消防署(出張所)	消防
①	救急告示又は官公立等主要病院	病院
1	溜池危険想定箇所	溜池
1	がけ崩れ危険想定箇所	がけ
1	湾岸危険想定箇所	湾岸
	アンダーパス(掘り下げ式でくり抜ける立体交差式通路)	

