







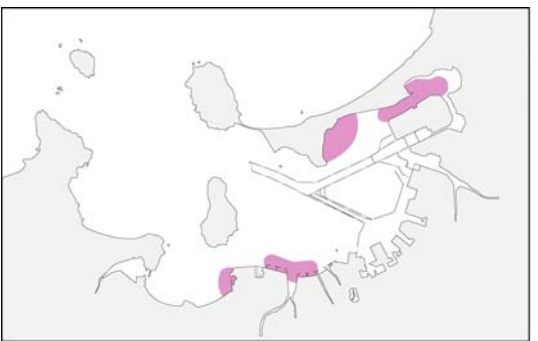





計画目標像の対象海域の新旧対照表

海域	旧 (現計画)	新 (修正案)	変更内容
博多湾全域			なし
岩礁海域			端島とシオヤ瀬、西浦の海岸周辺、今津海岸周辺、長垂海岸周辺、香住ヶ丘海岸周辺を追加
干潟域			今津干潟の範囲を修正
砂浜海岸			西浦、福浜、地行浜、百道浜、愛宕浜、西戸崎～海ノ中道の海岸線、奈多海岸を追加
浅海域	 <p data-bbox="289 2131 791 2160">注) 浅海域のうち施策の対象となる部分を図示しています。</p>	 <p data-bbox="913 2131 1415 2160">注) 浅海域のうち水深10m以浅を図示しています。</p>	貧酸素水塊の発生がみられる水深10m以浅を図示 ただし、岩礁海域、干潟域、砂浜海岸との重複部分は除く
港海域			なし 現計画の範囲（港湾法に基づく博多港港湾区域）のままとする。