


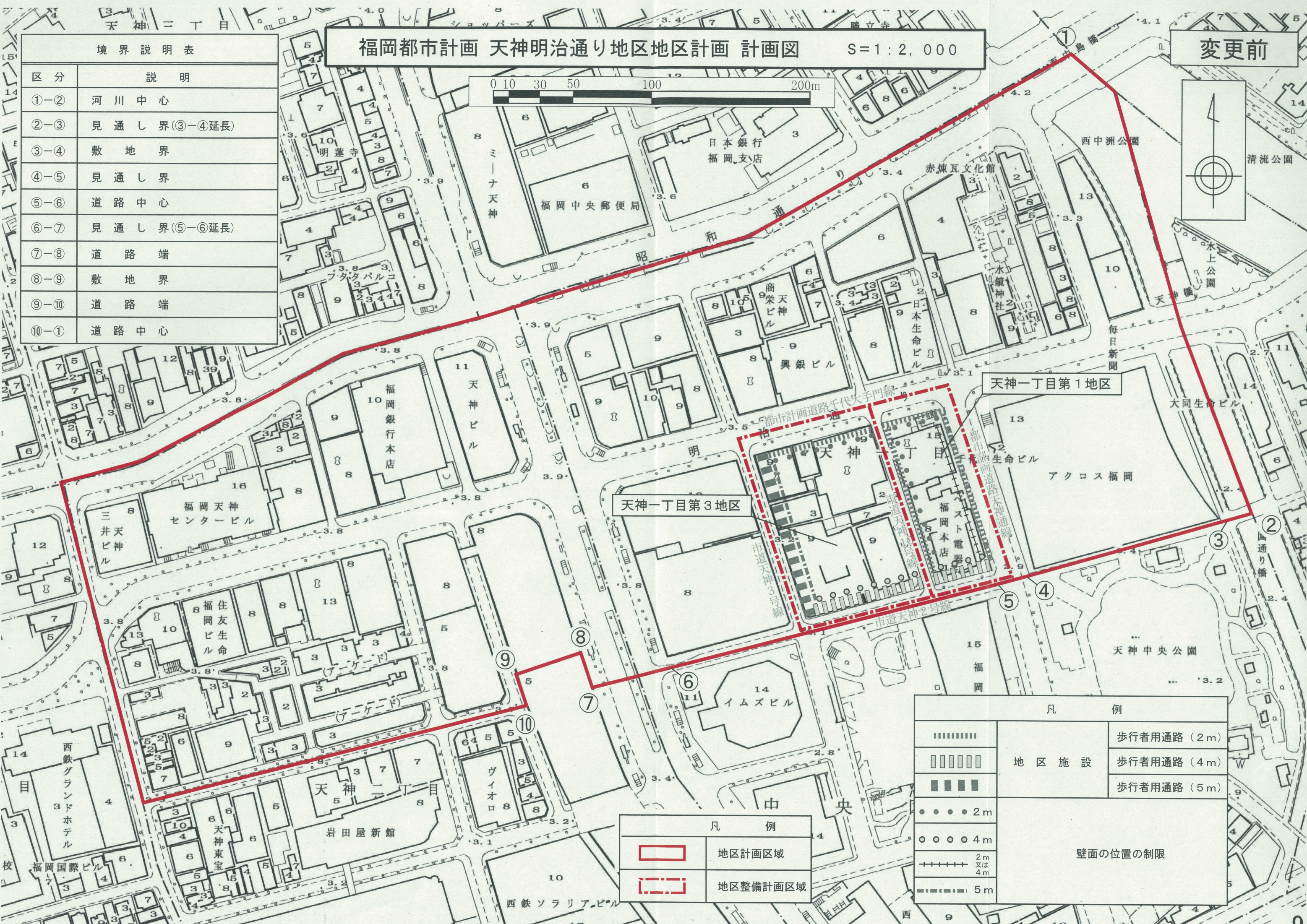
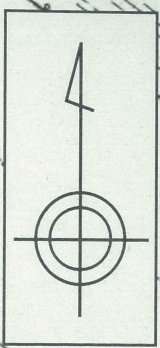
福岡都市計画 天神明治通り地区地区計画 計画図

S=1:2,000

変更前



区分	説明
①-②	河川中心
②-③	見通し界(③-④延長)
③-④	敷地界
④-⑤	見通し界
⑤-⑥	道路中心
⑥-⑦	見通し界(⑤-⑥延長)
⑦-⑧	道路端
⑧-⑨	敷地界
⑨-⑩	道路端
⑩-①	道路中心



	地区計画区域
	地区整備計画区域

	歩行者用通路 (2m)
	地区施設
	歩行者用通路 (4m)
	歩行者用通路 (5m)
	2m
	4m
	2m又は4m
	5m

壁面の位置の制限