所有・管理されている「大規模工場等」が浸水想定区域にあるかをご確認ください！（福岡市浸水ハザードマップより抽出）

■浸水想定区域のある町名一覧

区　名	町　　名
東　区【15町】	名島，松崎，多々良，土井，多の津，松島，原田，松田，郷口町，社領，筥松，筥松新町，二又瀬新町，二又瀬，馬出
博多区【27町】	吉塚本町，吉塚，堅粕，豊，榎田，大井，下臼井，空港前，諸岡，東光，中洲，博多駅前，博多駅中央街，博多駅東，比恵町，山王，住吉，美野島，竹下，那珂，東光寺町，板付，月隈，西月隈，立花寺，金の隈，井相田
中央区【30町】	那の津，長浜，舞鶴，大手門，荒戸，天神，西中洲，春吉，渡辺通，今泉，大名，赤坂，警固，薬院，薬院伊福町，大宮，白金，高砂，清川，平尾，大楠，那の川，大濠，今川，鳥飼，六本松，草ヶ江，梅光園，梅光園団地，笹丘
南　区【17町】	那の川，大楠，清水，玉川町，塩原，向野，大橋，五十川，高木，折立町，横手，的場，三宅，向新町，野多目，日佐，柏原
城南区【 8町】	鳥飼，別府，城西団地，別府団地，田島，友丘，友泉亭，長尾
早良区【22町】	百道，百道浜，城西，曙，高取，藤崎，弥生，昭代，荒江，原，室見，南庄，小田部，室住団地，有田，有田団地，田村，田，四箇，早良，内野，石釜
西　区【19町】	愛宕南，姪浜，姪浜駅南，内浜，大町団地，福重，福重団地，石丸，拾六町，戸切，橋本，飯盛，金武，田尻，元岡，元浜，太郎丸，富士見，宇田川原
合　計	【138町】

■浸水ハザードマップは，市役所1F情報プラザ，7F防災・危機管理課又は各区役所で配布しています。また，市HP防災・危機管理情報サイトでもご覧いただけます。

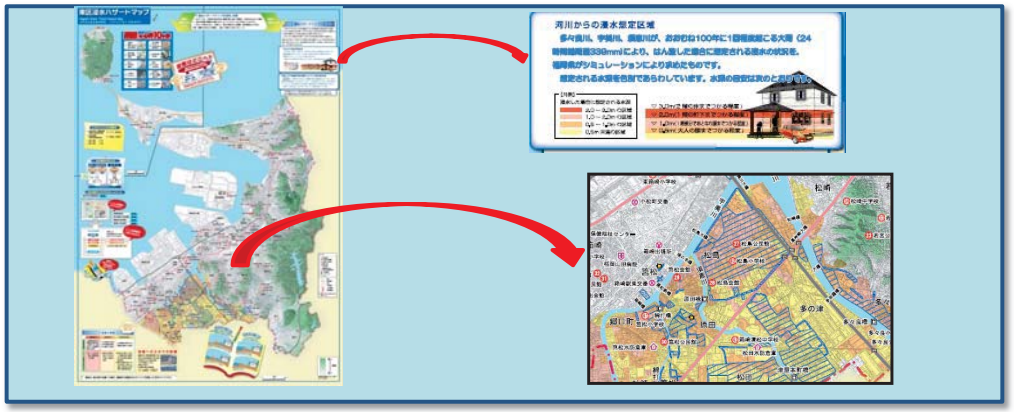

※局地的なゲリラ豪雨など，想定を超える大雨が降れば，想定外の場所でも浸水が起こり得ます！

「大規模工場等」における自衛水防活動の取り組みについて
（平成25年7月水防法改正）

～洪水時の浸水防止対策をご検討される企業の皆さまへ～

福岡市では，自衛水防活動に取り組まれる企業の皆さまを支援します。

タイ国ロジャナ工業団地の浸水状況
（平成23年10月）
出典：国際緊急援助隊報告資料（11月8日付）

事業所の浸水状況
（平成16年7月新潟・福島豪雨（三条市））
（出典：2004年7月13日 新潟集中豪雨の記録 企画制作：電脳企画室ZOOM）

御笠川の氾濫により浸水した博多駅周辺
（平成15年7月19日水害）

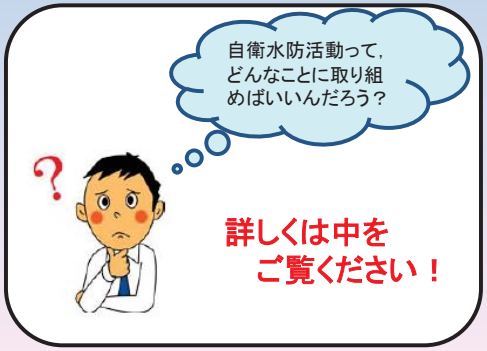

福岡市

近年の浸水被害の深刻化について

近年，多発するゲリラ豪雨等による水害は，各地で大きな浸水被害をもたらしており，工場等も被害を受けています。工場等の被災は，企業の経営への影響だけに止まらず，地域の社会経済活動や広範なサプライチェーン等にも大きな影響を与えるおそれがあります。

このことから，水害による被害を最小限に抑えるため，行政の水防活動（公助）だけでなく，工場等における自衛水防活動（自助）の取組みが重要となっており，平成25年7月に水防法の一部が改正され「大規模工場等」における自衛水防活動の取り組みが新たに規定されました。

支援を受けたいけど どうすれば？

自衛水防に取り組むことを市へお申し出ください！

市民局防災・危機管理課へ申し出書の提出が必要です。
（※様式は防災・危機管理課，市ＨＰで取得可。）

自衛水防って，どんなことを取り組むの？

取り組み内容

具体的には…

①浸水防止計画を作成すること。
②自衛水防組織を設置すること。
③浸水防止訓練を実施すること。
※①②は，実施後に福岡市へご報告いただきます。

活動の基本

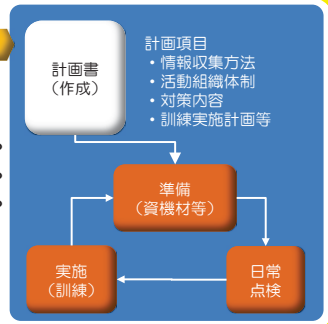

どんな支援が受けられるの？

福岡市が支援する内容

（１）防災情報の提供（インターネットFAXで情報発信）
①大雨，洪水警報発表（解除）に伴う，福岡市災害対策本部の設置（廃止）に関すること。
②河川水位が避難判断水位を超えた場合の水位情報に関すること。
③避難勧告など，緊急情報に関すること。

（２）浸水防止を行うための計画づくりや対策への支援
①浸水防止計画の作成に関するマニュアルの提供・助言。
②浸水防止対策に関する情報提供・助言。

どんなメリットがあるの？

主なメリットとしては…
★自衛水防を積極的に取り組む企業として市が公表します。
※浸水リスクに対する企業の信頼性・安全性ＵＰに繋がります。
★浸水防止計画に基づき日頃から訓練することで，万が一の水害にも迅速に対応でき，被害の防御，軽減に繋がります。
※訓練を通じて，社員の皆さんの防災意識向上にも繋がります。

申し出の要件は

建物の用途が工場，作業場又は倉庫であること以外に特段の要件はありません。

水防法は，「浸水想定区域内」の大規模工場等を対象としていますが，福岡市では，万が一の水害に備える自衛水防活動に積極的に取り組んで頂きたいと考え，「浸水想定区域外」でも，各事業所からの申し出を随時受け付け，支援します。

関連情報

◎申し出の様式について
市民局防災・危機管理課での配布，及び市ホームページに掲載します。
URL：http://www.city.fukuoka.lg.jp/bousai/index.html

◎浸水防止計画の記載例について
国土交通省ホームページ「大規模工場等（浸水防止）」
URL：http//www.mlit.go.jp/river/bousai/main/saigai/jouhou/jieisuibou/index.html

◎福岡市が提供している防災情報
市の「防災・危機管理情報サイト」や「防災メール(要登録)」で，河川の水位情報や雨量情報等を配信しています。
●福岡市防災・危機管理情報サイト
URL：http://bousai.city.fukuoka.lg.jp/
●福岡市防災メール
※登録方法は，上記サイト内「防災メール申込」を参照

お問い合わせ先！
福岡市 市民局 防災・危機管理課
（TEL 092-711-4056　FAX 092-733-5861）

浸水想定区域内にある場合は，特に取り組みが求められています。
区域の確認方法は裏面をご覧ください！