

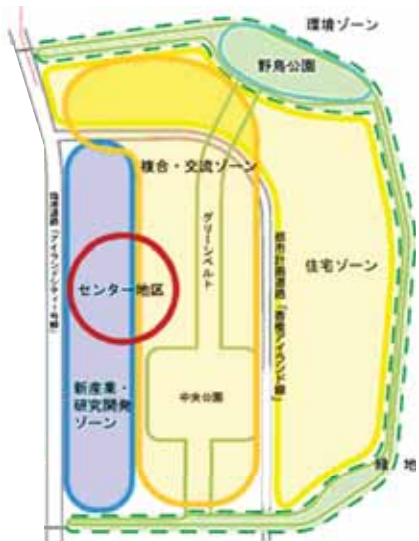




## ■跡地利用計画の構成について

跡地利用計画（案）	構想段階	→ 今回のアウトプットイメージ
<b>1. はじめに</b> (1) 計画の目的 (2) 総合移転事業の概要		 <div data-bbox="1579 300 1998 689" style="border: 1px solid black; border-radius: 20px; padding: 20px; text-align: center;">           将来ビジョンを具体化した 跡地利用計画         </div>
<b>2. 計画対象</b> (1) 対象区域 <b>(2) 跡地利用に向けたスケジュール</b>		
<b>3. まちづくりの考え方</b> ※将来ビジョンの概要 (1) まちづくりの方針 (2) 土地利用の考え方 (3) 将来構想		
<b>4. 土地利用の計画</b> (1) エリア別特性の整理、導入機能の整理 <b>■図）土地利用計画図（案）</b>		
<b>5. 都市基盤整備に関する計画</b> (1) 交通ネットワークの整備計画 ①道路ネットワークの形成計画 <b>■図）道路ネットワーク形成計画（概念図）</b> ②歩行者・自転車ネットワークの形成計画 <b>■図）歩行者・自転車ネットワーク形成計画（概念図）</b> ③公共交通に関する方針 ④交通関連施設の整備計画 (2) 緑の整備計画 ①公園整備の計画 ②緑のネットワークの形成方針 <b>■図）緑のネットワークの形成方針（概念図）</b>	<p style="text-align: center;"><b>●他の事例では（アイランドシティ）</b></p> 	 
<b>6. 空間整備に関する計画</b> (1) 共働によるまちづくりの推進方針 (2) まちづくりルールの策定について ①緑豊かな空間づくりルール（歩行者ネットワーク・オープンスペース等） ②街並み景観づくりルール ③土地利用誘導ルール ④大学100年の歴史と緑の保全・活用ルール		
<b>7. 実現方策の方針</b> <b>(1) 市街地整備手法</b> <b>(2) まちづくり誘導手法</b>		

※将来ビジョンの内容を深める項目

※今回、新たに導入する項目

