



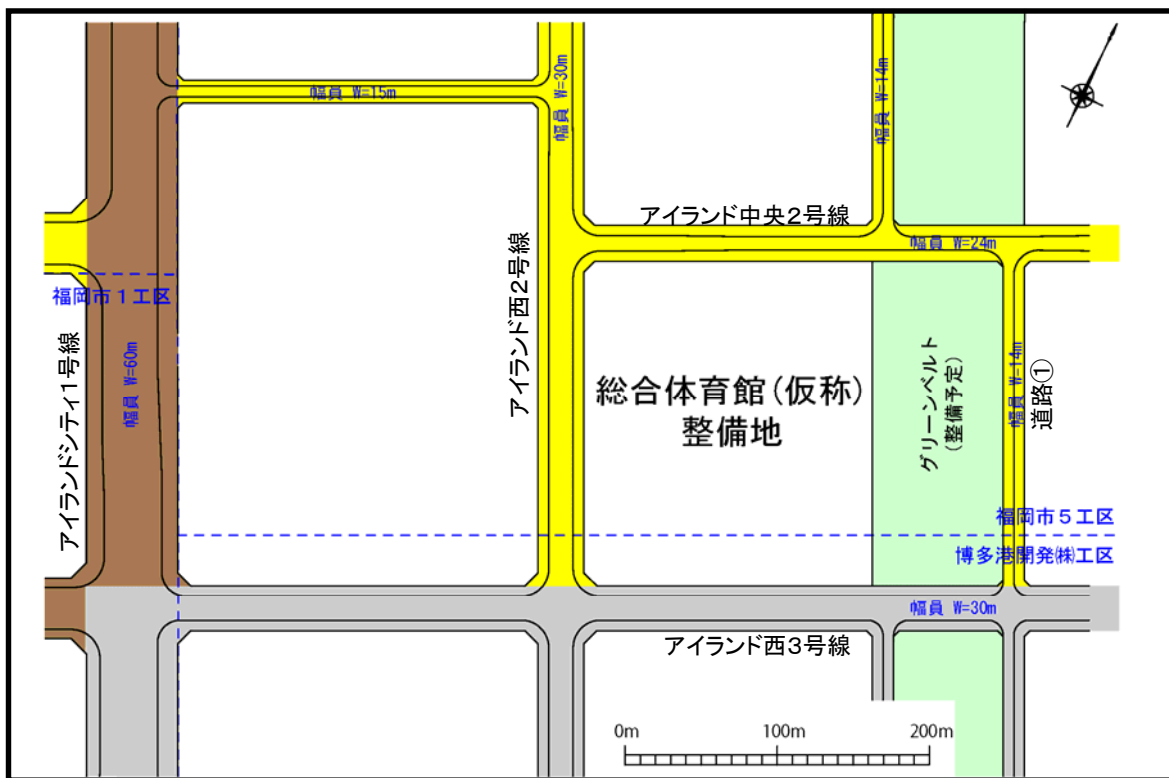


■インフラ施設整備計画図①

道路・緑地

凡例	
	道路（整備済）
	道路（整備予定）
	道路（暫定整備済）
	グリーンベルト（整備予定）



方位	名称	整備状況
南側	アイランド西3号線	幅員30m, 4車線(中央分離帯有), 両側歩道(整備済)
西側	アイランド西2号線	幅員30m, 4車線(中央分離帯有), 両側歩道(H27年春完成予定)
北側	アイランド中央2号線	幅員24m, 2車線(中央分離帯無), 両側歩道(H28年春完成予定)
東側	道路①	幅員14m, 2車線(中央分離帯無), 片側歩道(H28年春完成予定)
東側	グリーンベルト	約1.8ha(H29年春完成予定)

■インフラ施設整備計画図②

下水道・水道・電力・通信等・ガス

凡例	
	整備済
	整備予定

