



Enjoy walking

西の浦線沿いには「海釣り公園」「ざうお」「夫婦岩」「つまんでご飯」など
糸島半島の見どころが満載！



Fukuoka City Nishi-ward Climbingmap

なだやま こうしだけ
灘山・柑子岳コース



バスに乗って山登り



- ・自然を大切にしましょう
- ・ゴミは持って帰りましょう
- ・「イノシシ」や「蜂」に注意しましょう
- ・黒っぽい服装は避けて、長袖・長ズボンが安全

checkpoint



NISHI-KU
CLIMBING
MAP
登山マップ①

昭和バス西の浦線にのって



福岡市西区

各交通機関の運行状況や運行時刻については、
下記へお問い合わせください。

(詳しい運行時刻については、各ホームページでもご確認できます。)

JR九州 (JR九州案内センター)
TEL050-3786-1717

JR九州 筑肥線 検索



昭和バス (伊都営業所)
TEL092-407-0812

昭和バス 西の浦線 検索



●制作・お問い合わせ先●
西区役所 企画振興課 TEL 092-895-7006
福岡市西区内浜一丁目4-1



いろいろな交通手段を組み合わせたルート
検索ができるアプリです。1日フリーバス
も販売中。

ルート検索アプリ
「ルート」



西区の自然、歴史、文化、活動団体など、
様々な地域資源を「宝」として認定し、こ
紹介しています。

西区まるごと博物館推進委
「西区の宝」



西区役所で作成した、西区のどこまで
お出かけ情報リーフレットなどを紹介して
います。

西区のどこまで
「お出かけ情報マップ」



西区の魅力を感じられる写真を紹介して
います。「#f_nishistai」で投稿してくだ
さい。

西区公式Instagram
「@f_nishistagram」



西区役所からのお知らせや、地域イベント
情報など旬な情報や西区の魅力を配信し
ています。

西区公式フェイスブック
「ぶらりにしく」

なだやま 灘山コース

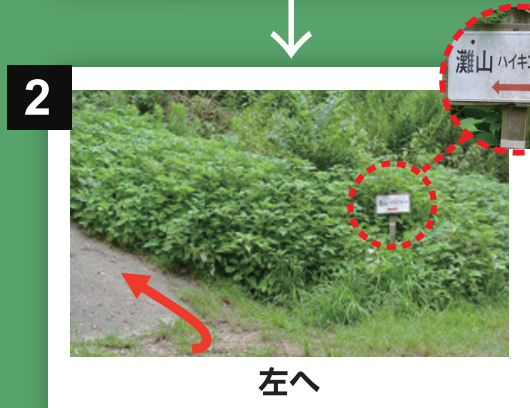
(約3km・約1時間30分) 標高209.2m



おすすめの登山プラン

駅・バス停		平日	土日祝
姪浜駅	JR 筑肥線 (230円)	9:29	9:28
		9:38	9:37
九大学研都市駅	昭和バス (540円)	9:45	9:45
		10:09	10:09
畑中			
登山につかえる時間		2時間21分	2時間41分
畑中	昭和バス	12:30	12:50
		12:57	13:17
九大学研都市駅	JR 筑肥線	13:10	13:27
		13:21	13:37
姪浜駅			

※2023年1月時点の時刻表により作成しています。
ダイヤが変更されている場合があります。
二次元バーコードのリンク先の登山マップ①(緑色)にて最新ダイヤをご確認ください。



3へ 絶景point

- ①玄界島・3つの小島 (第一展望台)
- ②二見ヶ浦・彦山 (第二展望台)




交通

JR 筑肥線 九大学研都市駅より昭和バス『西の浦』行きで『畑中』バス停下車



こうしだけ 柑子岳コース

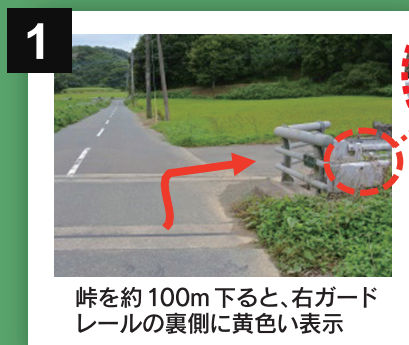
(約6.3km・約3時間) 標高254.5m



おすすめの登山プラン

駅・バス停		平日	土日祝
姪浜駅	JR 筑肥線 (210円)	8:03	8:12
		8:13	8:21
九大学研都市駅	昭和バス (360円)	8:26	8:32
		8:50	8:53
大原橋			
登山につかえる時間		3時間48分	4時間5分
大原橋	昭和バス	12:38	12:58
		12:57	13:17
九大学研都市駅	JR 筑肥線	13:10	13:27
		13:21	13:37
姪浜駅			

※2023年1月時点の時刻表により作成しています。
ダイヤが変更されている場合があります。
二次元バーコードのリンク先の登山マップ①(緑色)にて最新ダイヤをご確認ください。



3へ 絶景point

- ①能古島・昆沙門山 長浜海岸 (南展望所・山頂)
- ②海づり公園・唐泊 (北展望所)



交通

JR 筑肥線 九大学研都市駅より昭和バス『西の浦』行きで『大原橋』バス停下車

