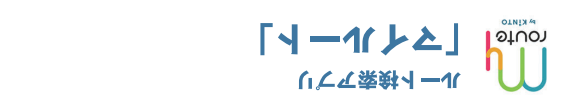




Enjoy walking

いろいろな交通手段を組み合わせたルート検索ができるアプリです。アプリをダウンロードして1日フリーパスをゲットしよう。



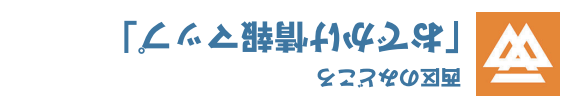
ルート検索アプリ「ルート」

福岡の観光情報や観光モデルコースを提供するなど、福岡へ来た方へ幅広く情報を提供するサービスサイトです。



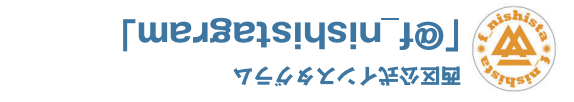
福岡市情報サイト「よかなび」

西区役所で作成した、西区のみどころをお出かけ情報を紹介するリーフレットなどをまとめたページです。



西区のみどころ「おでかけ情報マップ」

西区の魅力を感じられる写真を紹介しています。アカウントをフォローしていただき「#nishista」で投稿してください。



西区公式Instagram「@nishista」

西区役所からのお知らせや、地域イベント情報、みどころなど旬なお役立ち情報を配信しています。



西区公式フェイスブック「ふらりにし」

西区お役立ち情報



Fukuoka City Nishi-ward Climbingmap

西の浦線沿いには「海釣り公園」「さうお」「夫婦岩」「つまんで飯」など糸島半島の見どころが満載！

NISHI-KU CLIMBING M A P 登山マップ④

昭和バス西の浦線にのって



福岡市西区

checkpoint

自然を大切にしましょう
 ・ゴミは持って帰りましょう
 ・「イノシシ」や「蜂」に注意しましょう
 ・黒っぽい服装は避けて、長袖・長ズボンが安全

びしゃもんやま 毘沙門山コース



バスに乗って山登り



各交通機関の運行状況や運行時刻については、下記へお問い合わせください。
 (詳しい運行時刻については、各ホームページでもご確認できます。)

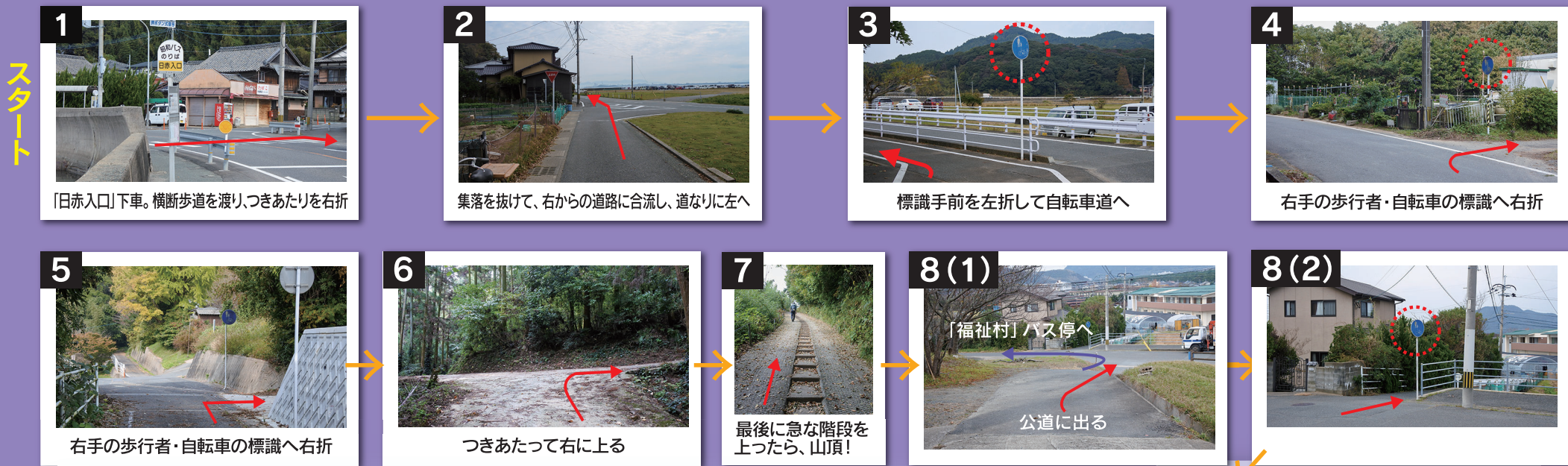
JR九州 (JR九州案内センター)
 TEL050-3786-1717

昭和バス (伊都営業所)
 TEL092-407-0812

●制作・お問い合わせ先●
 西区役所 企画振興課 TEL 092-895-7006
 福岡市西区内浜一丁目4-1


びしゃもんやま 毘沙門山コース

(約7.3km・約2時間30分) 標高179m



〈史跡ひろば〉
元寇に関する
音声ガイド付
ムービー(13分)が
見られます

元寇防塁へ
車止め
ポールあり



- 絶景point**
- ① 柑子岳・長浜海岸
・元寇防塁
 - ② 毘沙門山
(長浜海岸より
東方向)

おすすめの登山プラン

駅・バス停		平日	土日祝	
姪浜駅	JR 筑肥線	8:03	9:28	11:11
九大学研 都市駅	JR 筑肥線 (230円)	8:13	9:37	11:22
	昭和バス	8:26	9:45	11:45
日赤入口	昭和バス (200円)	8:42	9:53	11:53
登山につかえる時間		3時間59分	4時間8分	4時間8分
今津運動 公園前 (緑町) (福祉村施設前)	昭和バス	12:41 (12:42)	14:01 (14:02)	16:01 (16:02)
	昭和バス (290円)	(12:43)	(14:03)	(16:03)
九大学研 都市駅	昭和バス	↓12:57	↓14:17	↓16:17
	JR 筑肥線 (230円)	13:10	14:27	16:35
姪浜駅	JR 筑肥線	↓13:21	↓14:37	↓16:44

※2023年1月時点の時刻表により作成しています。
(ダイヤが変更されている場合があります。二次元バーコードのリンク先の登山マップ④(紫色)にて最新ダイヤをご確認ください。)



交通
JR 筑肥線 九大学研都市駅より昭和バス『西の浦』行きで『日赤入口』バス停下車