平成 30 年度

福岡市自動車騒音常時監視結果
（自動車騒音・道路交通振動測定結果）

令和元年８月

福岡市環境局

目　次

Ⅰ　自動車騒音の常時監視計画
　１．概要　1
　２．評価区間数と区間延長　3

Ⅱ　自動車騒音の環境基準達成状況
　１．道路調査　9
　２．騒音調査　13

Ⅲ．騒音に係る環境基準の地域評価結果及び考察
　１．福岡市全体の環境基準達成状況　16
　２．道路種類別の環境基準達成状況　20
　３．路線別の環境基準達成状況　21

Ⅳ　道路交通振動測定結果　34

Ⅰ．自動車騒音の常時監視計画

１．概要

騒音規制法第 18 条第１項の規定に基づく自動車騒音の状況の常時監視については，福岡市内における主要幹線道路等を対象として実施し，対象路線の面的評価を行い，環境基準の達成状況を把握している。

福岡市では，平成 16 年度から自動車騒音の常時監視を実施し，平成 23 年度及び平成 28 年度に平成 22 年度全国道路・街路交通情勢調査結果に基づき実施計画を策定した。平成 28 年度に策定した実施計画については，平成 27 年度全国道路・街路交通情勢調査結果に基づき，平成 29 年度から平成 30 年度にかけて，見直しを行った。

この実施計画では，521 評価区間（401.1km）を平成 29 年度から平成 33 年度までの 5 か年で実施する計画としている。実施計画の概要を図Ⅰ-1 に示す。

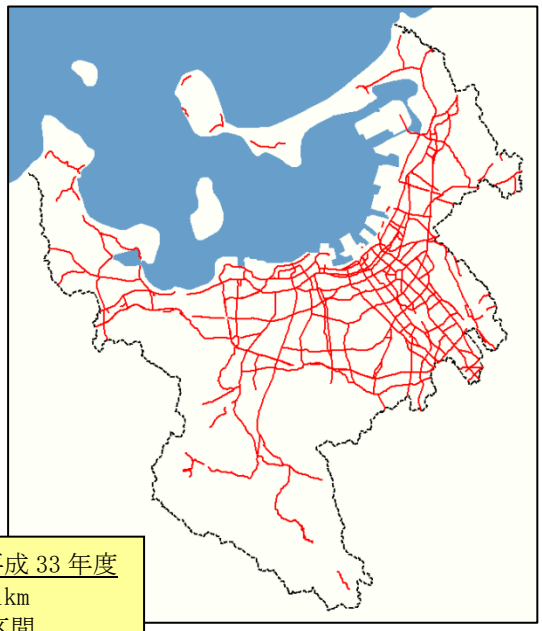

平成 29 年度～平成 33 年度
監視対象：401.1km
評価区間：521 区間

監視対象道路内訳

	監視の対象となる道路								
	評価区間							（参考）併設区間	
	延長(km)	区間数						延長(km)	区間数
		合計	騒音発生強度の把握の方法						
			実測	うち定点	他区間準用	推計	環境基準達成		
高速自動車国道	1.3	2	0	0	0	2	0	0.0	0
都市高速道路	4.4	10	0	0	0	10	0	33.8	80
一般国道	88.8	127	46	7	78	0	3	7.4	16
県道	198.5	237	73	1	100	0	64	0.0	0
市道	107.6	142	72	3	67	0	3	1.0	3
その他	0.5	3	1	0	2	0	0	0.0	0
合計	401.1	521	192	11	247	12	70	42.2	99

面的評価（5 か年計画）

			実施年度									
			区間数					延長(km)				
			H29	H30	H31	H32	H33	H29	H30	H31	H32	H33
評価区間	合計		506	521	521	521	521	389.4	401.1	401.1	401.1	401.1
	騒音発生強度の把握の方法	実測	183	192	192	192	192	198.3	205.6	205.6	205.6	205.6
		他区間準用	242	247	247	247	247	125.0	128.3	128.3	128.3	128.3
		推計	12	12	12	12	12	5.7	5.7	5.7	5.7	5.7
		環境基準達成	69	70	70	70	70	60.4	61.5	61.5	61.5	61.5

騒音測定計画

	実施年度				
	H29	H30	H31	H32	H33
道路近傍騒音レベル	34	51	50	50	51
うち定点	(11)	(11)	(11)	(11)	(11)
残留騒音レベル	20	0	0	0	0
合　計	54	51	50	50	51

図Ⅰ-1　実施計画の概要

２．評価区間数と区間延長

平成 30 年度に実施した評価区間数と区間延長を表Ⅰ-1 に，各評価区間の詳細を表Ⅰ-2 に示す。

表Ⅰ-1　評価区間数と区間延長

区分	計画実施年度	騒音発生強度の把握の方法	区間数	延長(km)
更新又は新規	定点	実測	11	15.5
		他区間準用	21	11.5
	H30年度	実測	40	37.7
		他区間準用	53	25.4
		環境基準達成	22	22.1
過年度データ活用	H24年度	実測	1	1.1
		環境基準達成	1	0.9
	H25年度	実測	9	6.4
		他区間準用	12	9.2
		環境基準達成	1	1.6
	H26年度	実測	35	39.4
		他区間準用	38	18.4
	H27年度	実測	36	44.3
		他区間準用	69	36.1
	H28年度	実測	37	45.2
		他区間準用	43	27.1
	H29年度	実測	22	16.6
		他区間準用	10	2.5
		推計	12	5.3
		環境基準達成	48	39.5
合計			521	405.8

※　平成 27 年度全国道路・街路交通情勢調査結果に基づき見直しを行ったため，合計延長は，5 か年計画策定時（401.1km）から 4.7km 増加し，405.8km となった。

表Ⅰ-2(1)　評価区間詳細

実施年度	騒音発生強度の把握等	路線名	評価区間番号	【参考】H22評価区間番号	評価区間の始点の住所	評価区間の終点の住所	区間延長 km	車線数 車線	準用元の評価区間番号	交通量調査	(参考)過年度情報 実施当時の評価区間番号	実施年度(直近)	昼間(L_{Aeq}) デシベル	夜間(L_{Aeq}) デシベル	併設道路 路線名	評価区間番号	【参考】H22評価区間番号	車線数 車線
定点	実測	一般国道3号	10010-4	10010-4	福岡市東区松香台2丁目3	福岡市東区松香台2丁目3	0.3	6			10010-4	H29	75	71				
		一般国道3号	10090-1	10090-1	福岡市博多区千代6丁目1	福岡市博多区千代	0.4	6			10090-1	H29	73	69	福岡都市高速環状線（福岡高速2号線）	5050-5	5050-5	4
		一般国道3号（博多バイパス）	10210-1	10210-1	福岡市東区松島	福岡市東区松田1丁目4	1.1	6			10210-1	H29	72	71				
		一般国道202号	10305-1	10310-1	福岡市中央区赤坂1丁目1	福岡市中央区赤坂3丁目4	0.8	4			10305-1	H29	72	71				
		一般国道202号	10390-4	10390-4	福岡市西区今宿青木	福岡市西区今宿青木	0.6	4			10390-4	H29	74	69	一般国道497号	12680-12	10680-11	4
		一般国道202号	10410-1	10410-1 10410-2	福岡市西区今宿1丁目6	福岡市西区周船寺1丁目17	3.2	2			10410-1	H29	70	69				
		一般国道202号（外環状線）	10490-1	10490-1	福岡市南区花畑	福岡市南区西長住	1.4	4			10490-1	H29	69	65	福岡都市高速環状線（福岡高速5号線）	5120-7	5120-6	4
		福岡筑紫野線	40090-3	40090-3 40100-1	福岡市中央区平尾1丁目9	福岡市南区筑紫丘	2.9	4			40090-3	H29	72	68				
		堅粕西新2号線	80180-1	80180-2	福岡市中央区鳥飼1丁目4	福岡市早良区西新4丁目9	1.2	4			80180-1	H29	70	66				
		清水干隈線	80210-4	80210-4 80210-5 80210-6	福岡市南区長住3丁目1	福岡市城南区片江5丁目1	2.7	2			80210-4	H29	68	63				
		千代今宿線	80260-2	80260-2 80260-3	福岡市早良区高取1丁目1	福岡市早良区室見1丁目1	0.9	4			80260-2	H29	66	64				
	他区間準用	一般国道3号	10010-2	10010-2	福岡市東区下原	福岡市東区下原	0.1	6	10010-4									
		一般国道3号	10010-3	10010-3	福岡市東区下原	福岡市東区松香台2丁目3	1.0	6	10010-4									
		一般国道3号	10010-5	10010-5	福岡市東区松香台2丁目3	福岡市東区松香台2丁目1	0.2	6	10010-4									
		一般国道3号	10020-1	10020-1	福岡市東区松香台2丁目1	福岡市東区香住ケ丘1丁目7	0.2	6	10010-4									
		一般国道3号	10100-1	10100-1	福岡市博多区千代	福岡市博多区堅粕	0.9	4	10090-1						福岡都市高速環状線（福岡高速2号線）	5052-1	5050-6	4
		一般国道3号（博多バイパス）	10200-1	10200-1	福岡市東区松島	福岡市東区松島	0.6	6	10210-1									
		一般国道3号（博多バイパス）	10210-2	10210-2	福岡市東区松田1丁目4	福岡市東区筥松新町1	0.5	6	10210-1									
		一般国道3号（博多バイパス）	10220-1	10220-1	福岡市東区筥松新町1	福岡市東区二又瀬5	0.2	8	10210-1									
		一般国道3号（博多バイパス）	10220-2	10220-2	福岡市東区二又瀬5	福岡市東区二又瀬1	0.3	7	10210-1									
		一般国道3号（福岡南バイパス）	10230-1	10230-1	福岡市東区二又瀬1	福岡市博多区豊2丁目6	0.7	7	10210-1									
		一般国道3号（福岡南バイパス）	10240-1	10240-1	福岡市博多区豊2丁目5	福岡市博多区榎田	0.5	6	10210-1									
		一般国道202号	10300-1	10300-1	福岡市中央区渡辺通	福岡市中央区赤坂1丁目1	1.0	4	10305-1									
		一般国道202号	10310-1	10310-1	福岡市中央区赤坂3丁目4	福岡市中央区六本松2丁目3	0.7	4	10305-1									
		一般国道202号	10390-2	10390-2	福岡市西区今宿青木	福岡市西区今宿青木	0.3	4	10390-4						一般国道497号	12680-10	10680-9	4
		一般国道202号	10390-5	10390-5	福岡市西区今宿青木	福岡市西区今宿町	0.7	4	10390-4						一般国道497号	12680-13	10680-12	4
		地行鳥飼七隈線	80170-3	80170-3	福岡市中央区鳥飼1丁目4	福岡市中央区鳥飼1丁目5	0.2	4	80180-1									
		堅粕西新2号線	80175-1	80180-1 80180-2	福岡市中央区赤坂3丁目4	福岡市中央区鳥飼1丁目4	1.2	4	80180-1									
		清水干隈線	80210-2	80210-2	福岡市南区野間4丁目21	福岡市南区長住2丁目1	0.8	3	80210-4									
		清水干隈線	80210-3	80210-3	福岡市南区長住2丁目1	福岡市南区長住3丁目1	0.3	3	80210-4									
		千代今宿線	80260-1	80260-1	福岡市早良区西新4丁目9	福岡市早良区高取1丁目1	0.4	5	80260-2									
		千代今宿線	80260-3	80260-4	福岡市早良区室見1丁目1	福岡市西区愛宕	0.7	4	80260-2									

表Ⅰ-2(2)　評価区間詳細

実施年度	騒音発生強度の把握等	路線名	評価区間番号	【参考】H22評価区間番号	評価区間の始点の住所	評価区間の終点の住所	区間延長 km	車線数 車線	準用元の評価区間番号	交通量調査	(参考)過年度情報 実施当時の評価区間番号	実施年度(直近)	昼間(L_{Aeq}) デシベル	夜間(L_{Aeq}) デシベル	併設道路 路線名	評価区間番号	【参考】H22評価区間番号	車線数 車線
H30年度	実測	一般国道3号	10020-3	10020-3	福岡市東区香住ケ丘	福岡市東区香椎駅前	0.5	8			10020-3	H29	76	73	福岡都市高速1号香椎線（福岡高速1号線）	5010-2	5010-2	2
		一般国道3号	10160-2	10160-1	福岡市博多区半道橋	福岡市博多区東那珂	0.7	5			10160-1	H25	70	66	福岡都市高速環状線（福岡高速2号線）	5064-1	5060-5	4
		一般国道3号（博多バイパス）	991701-1	-	福岡市東区下原1丁目9	福岡市東区水谷1丁目25	2.5	6		●								
		一般国道3号（博多バイパス）	991701-2	-	福岡市東区水谷1丁目25	福岡市東区松崎	0.4	6										
		一般国道201号	10250-1	10250-1	福岡市東区松島	福岡市東区多の津	0.6	4			10250-1	H25	73	69	福岡都市高速4号粕屋線（福岡高速4号線）	5092-2	5090-5	4
		一般国道202号	10400-1	10400-1	福岡市西区今宿町	福岡市西区今宿1丁目6	1.1	2			10400-1	H25	68	63				
		一般国道202号（外環状線）	10420-2	10420-2	福岡市博多区西月隈	福岡市博多区西月隈	0.4	4		●	10420-2	H25	69	65	福岡都市高速環状線（福岡高速5号線）	5100-3	5100-3	8
		一般国道202号（外環状線）	10440-4	990003-3	福岡市南区井尻	福岡市南区井尻	0.3	4		●	990003-3	H24	63	57	福岡都市高速環状線（福岡高速5号線）	5100-4	5100-10	4
		一般国道202号（外環状線）	10470-1	10470-1	福岡市南区向新町	福岡市南区野多目	0.5	4			10470-1	H24	66	62	福岡都市高速環状線（福岡高速5号線）	5120-3	5120-2	4
		一般国道202号（外環状線）	10480-3	10480-3	福岡市南区野多目	福岡市南区花畑	0.8	4		●	10480-3	H25	63	56	福岡都市高速環状線（福岡高速5号線）	5120-6	5120-5	4
		一般国道202号（外環状線）	10500-1	10500-1	福岡市南区西長住	福岡市城南区樋井川	0.4	4		●	10500-1	H25	67	62	福岡都市高速環状線（福岡高速5号線）	5120-8	5120-7	4
		一般国道202号（外環状線）	10510-1	10510-1	福岡市城南区堤	福岡市城南区片江	1.0	4			10510-1	H24	68	63	福岡都市高速環状線（福岡高速5号線）	5125-3	5120-10	4
		一般国道202号（外環状線）	10520-3	10520-3	福岡市城南区梅林2丁目10	福岡市城南区梅林	0.2	4		●	10520-3	H25	68	63	福岡都市高速環状線（福岡高速5号線）	5125-7	990002-1	4
		一般国道202号（外環状線）	10540-3	10540-3	福岡市早良区次郎丸	福岡市西区橋本	0.9	4			10540-3	H25	64	59	福岡都市高速環状線（福岡高速5号線）	5130-5	990002-9	4
		一般国道202号（今宿バイパス）	10550-1	10550-1	福岡市西区今宿町	福岡市西区大字徳永	1.6	4			10550-1	H25	70	64	一般国道497号	12680-14	10680-13	4
		福岡東環状線	40070-1	40070-1	福岡市博多区浦田	福岡市博多区大字立花寺	0.6	6			40070-1	H25	73	69				
		福岡東環状線	40060-1	40060-1	福岡市博多区東月隈3丁目18	福岡市博多区月隈3丁目37	0.9	2			40060-1	H25	66	58				
		大野城二丈線	40210-1	40210-1	福岡市早良区野芥4丁目2	福岡市早良区田村1丁目11	1.9	2			40210-1	H25	67	60				
		大野城二丈線	40220-2	40220-2	福岡市早良区田村7丁目16	福岡市西区大字金武	0.4	2			40220-2	H25	68	60				
		福岡志摩線	40350-1	40350-1	福岡市西区横浜1丁目8	福岡市西区大字田尻	2.0	2			40350-1	H25	69	63				
		福岡志摩線	40370-1	40350-3 40350-4	福岡市西区元浜	福岡市西区大字元岡	1.7	2			40350-4	H25	66	59				
		入部中原停車場線	60030-1	60030-1	福岡市早良区東入部7丁目34	福岡市早良区脇山1丁目16	2.2	2			60030-1	H25	69	61				
		都地姪浜線	60350-1	60350-1	福岡市西区大字金武	福岡市西区橋本	3.4	2			60350-1	H25	51	40				
		都地姪浜線	60352-1	60350-2	福岡市西区橋本	福岡市西区橋本2丁目1	0.6	2			60350-2	H25	62	53				
		都地姪浜線	60352-3	60350-4	福岡市西区橋本1丁目2	福岡市西区福重1丁目3	0.8	2			60350-4	H25	67	61				
		周船寺有田線	60370-8	60370-7	福岡市西区生松台1丁目1	福岡市西区橋本	1.8	2										
		周船寺有田線	60380-1	60380-2	福岡市西区橋本	福岡市早良区有田2丁目9	1.2	2			60380-2	H25	67	61				
		香椎箱崎浜線	80010-11	80010-10	福岡市東区箱崎4丁目11	福岡市東区箱崎3丁目36	0.2	4			80010-10	H25	60	54				
		松島貝塚線	80020-3	80020-2	福岡市東区筥松	福岡市東区筥松	0.2	4			80020-2	H25	55	49	福岡都市高速4号粕屋線（福岡高速4号線）	5090-3	5090-3	4
		地行鳥飼七隈線	80170-2	80170-2	福岡市中央区今川2丁目1	福岡市中央区鳥飼1丁目4	0.7	2			80170-2	H25	63	57				
		賀茂四箇線	80230-1	80230-1	福岡市早良区次郎丸	福岡市早良区田隈2丁目34	0.9	4			80230-1	H25	59	52				
		奈多香椎浜線	80290-2	80290-2	福岡市東区大字奈多	福岡市東区大字奈多	0.7	4			80290-2	H25	66	59				

表Ⅰ-2(3)　評価区間詳細

実施年度	騒音発生強度の把握等	路線名	評価区間番号	【参考】H22評価区間番号	評価区間の始点の住所	評価区間の終点の住所	区間延長 km	車線数 車線	準用元の評価区間番号	交通量調査	(参考)過年度情報 実施当時の評価区間番号	実施年度(直近)	昼間(L_{Aeq}) デシベル	夜間(L_{Aeq}) デシベル	併設道路 路線名	評価区間番号	【参考】H22評価区間番号	車線数 車線
H30年度	実測	御供所井尻1号線	80360-2	71902-1	福岡市南区塩原3丁目1	福岡市南区高木	0.9	4			71902-1	H24	67	61				
		天神那の津線	991703-1	-	福岡市中央区天神5丁目7	福岡市中央区那の津1丁目3	0.3	6		●								
		水谷千早線	991708-1	-	福岡市東区水谷2丁目11	福岡市東区千早3丁目13	0.5	4		●								
		松崎千早線	991709-1	-	福岡市東区松崎	福岡市東区千早3丁目1	0.5	4		●								
		野間屋形原（南-1）線	991711-1	-	福岡市南区若久5丁目24	福岡市南区花畑	1.1	4		●								
		愛宕姪の浜線	991712-1	-	福岡市西区愛宕	福岡市西区愛宕浜4丁目1	1.0	4		●								
		姪の浜駅東（西-1）線	991713-1	-	福岡市西区姪の浜3丁目44	福岡市西区姪の浜2丁目13	0.6	4		●								
		徳永2号線	991714-1	-	福岡市西区大字徳永	福岡市西区大字徳永	0.7	4		●								
	他区間準用	一般国道3号	10160-1	10160-1	福岡市博多区半道橋	福岡市博多区半道橋	0.3	5	10160-2						福岡都市高速環状線（福岡高速2号線）	5062-3	5060-5	4
		一般国道3号	10160-3	10160-2	福岡市博多区東那珂	福岡市博多区西月隈	0.5	5	10160-2						福岡都市高速環状線（福岡高速2号線）	5064-2	5060-6	4
		一般国道3号	10160-4	10160-3	福岡市博多区西月隈	福岡市博多区西月隈	0.7	5	10160-2						福岡都市高速環状線（福岡高速2号線）	5064-3	5060-7	4
		一般国道3号	10160-5	10160-3	福岡市博多区西月隈	福岡市博多区西月隈	0.6	5	10160-2						福岡都市高速環状線（福岡高速2号線）	5066-1	5060-7	4
		一般国道3号	10170-3	10170-3	福岡市博多区金の隈	福岡市博多区金の隈	0.2	5	10160-1						福岡都市高速環状線（福岡高速2号線）	5066-5	5060-11	4
		一般国道3号	10170-4	10170-4	福岡市博多区金の隈	福岡市博多区金の隈	0.4	5	10160-1						福岡都市高速2号太宰府線（福岡高速2号線）	5070-1	5070-1	7
		一般国道202号（外環状線）	10440-2	990003-1	福岡市博多区諸岡	福岡市南区井尻	0.3	4	10440-4						福岡都市高速環状線（福岡高速5号線）	5105-2	5100-8	4
		一般国道202号（外環状線）	10440-3	990003-2	福岡市南区井尻	福岡市南区井尻	0.3	4	10440-4						福岡都市高速環状線（福岡高速5号線）	5105-3	5100-9	4
		一般国道202号（外環状線）	10480-1	10480-1	福岡市南区野多目	福岡市南区野多目	0.4	4	10480-3						福岡都市高速環状線（福岡高速5号線）	5120-4	5120-3	4
		一般国道202号（外環状線）	10480-2	10480-2	福岡市南区野多目	福岡市南区野多目	0.4	4	10480-3						福岡都市高速環状線（福岡高速5号線）	5120-5	5120-4	4
		一般国道202号（外環状線）	10500-2	10500-2	福岡市城南区樋井川	福岡市城南区樋井川	0.4	4	10500-1						福岡都市高速環状線（福岡高速5号線）	5125-1	5120-8	4
		一般国道202号（外環状線）	10500-3	10500-3	福岡市城南区樋井川	福岡市城南区堤	0.2	4	10500-1						福岡都市高速環状線（福岡高速5号線）	5125-2	5120-9	4
		一般国道202号（外環状線）	10510-2	10510-2	福岡市城南区片江	福岡市城南区片江	0.3	4	10510-1						福岡都市高速環状線（福岡高速5号線）	5125-4	5120-11	4
		一般国道202号（外環状線）	10520-1	10520-1	福岡市城南区片江	福岡市城南区西片江	0.1	4	10520-3						福岡都市高速環状線（福岡高速5号線）	5125-5	5120-12	4
		一般国道202号（外環状線）	10520-4	10520-4	福岡市城南区梅林	福岡市早良区野芥	0.6	4	10520-3						福岡都市高速環状線（福岡高速5号線）	5125-8	990002-2	4
		一般国道202号（外環状線）	10530-1	10520-5	福岡市早良区野芥	福岡市早良区野芥	0.2	4	10520-3						福岡都市高速環状線（福岡高速5号線）	5125-9	990002-3	4
		一般国道202号（外環状線）	10540-1	10540-1	福岡市早良区次郎丸	福岡市早良区次郎丸	0.2	4	10540-3						福岡都市高速環状線（福岡高速5号線）	5130-3	990002-7	4
		一般国道202号（外環状線）	10540-2	10540-2	福岡市早良区次郎丸	福岡市早良区次郎丸	0.1	4	10540-3						福岡都市高速環状線（福岡高速5号線）	5130-4	990002-8	4
		一般国道202号（外環状線）	10545-1	10540-3	福岡市西区橋本	福岡市西区橋本	0.2	4	10540-3						福岡都市高速環状線（福岡高速5号線）	5130-6	990002-9	4
		一般国道202号（外環状線）	10545-2	10540-4	福岡市西区橋本	福岡市西区福重	0.6	4	10540-3						福岡都市高速環状線（福岡高速5号線）	5135-1	990002-10	6
		一般国道202号（外環状線）	10545-3	10540-5	福岡市西区福重	福岡市西区拾六町	0.2	4	10540-3						福岡都市高速環状線（福岡高速5号線）	5135-2	999100-5	4
		一般国道202号（今宿バイパス）	10550-2	10550-2	福岡市西区大字徳永	福岡市西区大字徳永	0.1	4	10550-1						一般国道497号	12680-15	10680-14	4
		一般国道202号（今宿バイパス）	10560-1	10560-1	福岡市西区大字徳永	福岡市西区大字周船寺	0.3	4	10550-1						一般国道497号	12680-16	10680-15	4
		一般国道202号（今宿バイパス）	10560-2	10560-2	福岡市西区大字周船寺	福岡市西区大字飯氏	0.4	4	10550-1						一般国道497号	10680-1	10680-16	4

表Ⅰ-2(4)　評価区間詳細

実施年度	騒音発生強度の把握等	路線名	評価区間番号	【参考】H22評価区間番号	評価区間の始点の住所	評価区間の終点の住所	区間延長 km	車線数 車線	準用元の評価区間番号	交通量調査	(参考)過年度情報 実施当時の評価区間番号	実施年度(直近)	昼間(L_{Aeq}) デシベル	夜間(L_{Aeq}) デシベル	併設道路 路線名	評価区間番号	【参考】H22評価区間番号	車線数 車線
H30年度	他区間準用	一般国道202号（今宿バイパス）	10560-3	10560-3	福岡市西区大字飯氏	福岡市西区大字千里	0.7	4	10550-1						一般国道497号	10680-2	10680-17	4
		一般国道202号（今宿バイパス）	10570-1	10570-1	福岡市西区大字千里	福岡市西区大字千里	0.5	4	10550-1						一般国道497号	10680-3	10680-18	4
		福岡東環状線	40070-3	40070-3	福岡市博多区大字立花寺	福岡市博多区立花寺	0.3	6	40070-1									
		福岡東環状線	40070-4	40070-4	福岡市博多区立花寺	福岡市博多区立花寺	0.3	6	40070-1									
		大野城二丈線	40230-1	40230-1	福岡市西区大字金武	福岡市西区大字金武	1.6	2	40220-2									
		大野城二丈線	40230-2	40230-2	福岡市西区大字金武	福岡市西区大字吉武	0.4	2	40220-2									
		福岡早良大野城線	40310-4	40310-2	福岡市早良区脇山1丁目16	福岡市早良区大字小笠木	2.0	2	60030-1									
		福岡早良大野城線	40310-5	40310-3	福岡市早良区大字小笠木	福岡市早良区大字小笠木	0.4	2	60030-1									
		福岡志摩線	40350-2	40350-2	福岡市西区大字田尻	福岡市西区太郎丸	1.0	4	40350-1									
		福岡志摩線	40380-1	40350-2	福岡市西区太郎丸	福岡市西区元浜	0.3	4	40350-1									
		福岡志摩線	40380-2	40350-3	福岡市西区元浜	福岡市西区元浜	0.2	2	40370-1									
		都地姪浜線	60352-2	60350-3	福岡市西区橋本2丁目1	福岡市西区橋本1丁目2	0.2	2	60380-1									
		都地姪浜線	60352-4	60350-5	福岡市西区福重1丁目3	福岡市西区福重2丁目1	0.2	2	60352-3									
		周船寺有田線	60370-1	60370-1	福岡市西区周船寺2丁目8	福岡市西区周船寺2丁目7	0.1	2										
		周船寺有田線	60370-3	60370-3	福岡市西区大字周船寺	福岡市西区徳永北14	0.4	2										
		周船寺有田線	60370-5	60370-4	福岡市西区今宿青木	福岡市西区今宿青木	1.1	2										
		周船寺有田線	60370-6	60370-5	福岡市西区今宿青木	福岡市西区今宿青木	0.7	2										
		周船寺有田線	60370-7	60370-6	福岡市西区今宿青木	福岡市西区生松台1丁目1	0.9	2										
		周船寺有田線	60375-1	60380-1	福岡市西区橋本	福岡市西区橋本2丁目5	0.4	2	60380-1									
		松島貝塚線	80020-2	80020-1	福岡市東区松島	福岡市東区箱松	0.9	4	80020-3						福岡都市高速4号粕屋線（福岡高速4号線）	5090-4	5090-4	4
		松島貝塚線	80020-4	80020-3	福岡市東区箱松	福岡市東区箱崎	0.3	4	80020-3						福岡都市高速4号粕屋線（福岡高速4号線）	5090-2	5090-2	4
		松島貝塚線	80020-5	80020-4	福岡市東区箱崎	福岡市東区箱崎ふ頭	0.4	4	80020-3						福岡都市高速4号粕屋線（福岡高速4号線）	5090-1	5090-1	4
		地行鳥飼七隈線	80170-1	80170-1	福岡市中央区地行浜1丁目1	福岡市中央区地行2丁目1	0.4	4	80170-2									
		地行鳥飼七隈線	80170-4	80170-4	福岡市中央区鳥飼1丁目5	福岡市城南区鳥飼6丁目7	0.7	2	80170-2									
		地行鳥飼七隈線	80170-5	80170-5	福岡市城南区鳥飼6丁目7	福岡市城南区別府3丁目7	0.3	4	80170-2									
		賀茂四箇線	80235-1	-	福岡市早良区田隈2丁目34	福岡市早良区重留7丁目18	1.1	4	80230-1									
		御供所井尻1号線	80360-1	71901-1	福岡市南区清水3丁目1	福岡市南区塩原3丁目1	0.8	4	80360-2									
		博多駅前線	900200-2	-	福岡市博多区博多駅中央街4	福岡市博多区博多駅中央街1	0.4	4	900200-1									
		博多駅前線	900200-3	-	福岡市博多区博多駅中央街1	福岡市博多区博多駅前4丁目1	0.4	6	900200-1									

表Ⅰ-2(5)　評価区間詳細

実施年度	騒音発生強度の把握等	路線名	評価区間番号	【参考】H22評価区間番号	評価区間の始点の住所	評価区間の終点の住所	区間延長 km	車線数 車線	準用元の評価区間番号	交通量調査	(参考)過年度情報 実施当時の評価区間番号	実施年度(直近)	昼間(L_{Aeq}) ﾃﾞｼﾍﾞﾙ	夜間(L_{Aeq}) ﾃﾞｼﾍﾞﾙ	併設道路 路線名	評価区間番号	【参考】H22評価区間番号	車線数 車線
H30年度	環境基準達成	一般国道263号	10600-1	10600-1	福岡市早良区東入部7丁目34	福岡市早良区大字石釜	4.6	2			10600-1	H25	64	58				
		一般国道263号	10600-2	10600-2	福岡市早良区大字石釜	福岡市早良区大字曲渕	0.5	2	10600-1									
		一般国道263号	10600-4	10600-4	福岡市早良区大字曲渕	福岡市早良区大字曲渕	2.4	2	10600-1									
		別府比恵線	60200-2	60200-2	福岡市博多区大字堅粕	福岡市博多区上牟田1丁目1	1.9	2			60200-2	H26	66	59				
		東光寺竹下春吉線	60220-1	60220-1	福岡市博多区半道橋	福岡市博多区半道橋1丁目11	0.2	2	60220-5									
		東光寺竹下春吉線	60220-2	60220-2	福岡市博多区半道橋1丁目11	福岡市博多区竹下1丁目2	1.7	2	60220-5									
		東光寺竹下春吉線	60220-3	60220-3	福岡市博多区竹下1丁目2	福岡市博多区美野島4丁目1	0.4	2	60220-5									
		東光寺竹下春吉線	60220-4	60220-4	福岡市博多区美野島4丁目1	福岡市博多区美野島4丁目1	0.2	2	60220-5									
		東光寺竹下春吉線	60220-5	60220-5	福岡市博多区美野島4丁目1	福岡市博多区美野島2丁目16	0.4	2			60220-5	H28	61	56				
		飯場金武線	60390-2	60390-2	福岡市西区大字金武	福岡市西区大字金武	0.8	2	60390-3									
		飯場金武線	60390-3	60390-3	福岡市西区大字金武	福岡市西区室見が丘1丁目1	0.5	2			60390-3	H25	55	47				
		飯場金武線	60390-4	60390-4	福岡市西区室見が丘1丁目1	福岡市西区大字金武	0.3	2	60390-3									
		飯場金武線	60390-6	60390-6	福岡市西区大字金武	福岡市西区大字金武	0.3	2	60390-3									
		水城下臼井線	60440-1	-	福岡市博多区月隈	福岡市博多区月隈1丁目12	1.0	2										
		山田中原福岡線	60450-1	60450-1	福岡市南区弥永3丁目21	福岡市南区弥永4丁目15	0.8	2	60450-3									
		山田中原福岡線	60450-3	60450-3	福岡市南区弥永1丁目27	福岡市南区曰佐4丁目40	0.9	2			60450-3	H26	60	51				
		山田中原福岡線	60455-1	60450-3	福岡市南区曰佐4丁目40	福岡市南区的場2丁目41	0.2	2	60450-3									
		山田中原福岡線	60460-4	60470-2	福岡市南区井尻5丁目19	福岡市南区井尻1丁目6	0.5	2			60470-2	H27	61	54				
		山田中原福岡線	60460-5	60470-3	福岡市南区井尻1丁目6	福岡市南区五十川2丁目33	0.2	2	60460-4									
		後野福岡線	60530-1	60530-1	福岡市中央区天神3丁目1	福岡市博多区対馬小路11	1.1	4			60530-1	H25	65	60				
		御供所井尻1号線	80365-1	990009-1 990009-2	福岡市南区高木	福岡市南区井尻	1.7	4			990009-2	H26	64	59				
		薬院太宰府2号線	80380-1	990008-1	福岡市南区三宅	福岡市南区横手南町	1.5	4			990008-1	H26	60	55				
		区間数	147			区間延長	112.2											

Ⅱ 自動車騒音の環境基準達成状況

1．道路調査

平成 30 年度に評価対象とした 147 評価区間について，道路構造条件，騒音対策状況，交通流条件等を調査し整理した。道路調査結果を表Ⅱ-1 に示す。

なお，平成 28 年度の実施計画策定の際に実施した道路調査結果と比較し，道路情報の変更及び見直しを行った評価区間については，その変更内容を表Ⅱ-2 に示す。

表Ⅱ-1(1)　道路調査結果

路線名	評価区間番号	区間延長 km	車線数	規制速度 km/h	道路構造	路面舗装	遮音壁	併設道路 路線名	評価区間番号	車線数	規制速度 km/h	道路構造	路面舗装	遮音壁
一般国道3号	10010-2	0.1	6	60	盛土･平面	低騒音	無							
一般国道3号	10010-3	1.0	6	60	盛土	低騒音	無							
一般国道3号	10010-4	0.3	6	60	盛土･平面	低騒音	無							
一般国道3号	10010-5	0.2	6	60	平面	低騒音	無							
一般国道3号	10020-1	0.2	6	60	盛土	低騒音	有							
一般国道3号	10020-3	0.5	8	50	平面･盛土	低騒音	無	福岡都市高速1号香椎線（福岡高速1号線）	5010-2	2	40	高架	低騒音	有
一般国道3号	10090-1	0.4	6	50	平面	低騒音	無	福岡都市高速環状線（福岡高速2号線）	5050-5	4	60	高架	非低騒音	有
一般国道3号	10100-1	0.9	4	50	平面	低騒音	無	福岡都市高速環状線（福岡高速2号線）	5052-1	4	60	高架	非低騒音	有
一般国道3号	10160-1	0.3	6	60	平面	低騒音	無	福岡都市高速環状線（福岡高速2号線）	5062-3	4	60	高架	非低騒音	無
一般国道3号	10160-2	0.7	5	60	平面	低騒音	無	福岡都市高速環状線（福岡高速2号線）	5064-1	4	60	高架	低騒音	無
一般国道3号	10160-3	0.5	5	60	平面	低騒音	無	福岡都市高速環状線（福岡高速2号線）	5064-2	4	60	高架	低騒音	有
一般国道3号	10160-4	0.7	5	60	平面	低騒音	無	福岡都市高速環状線（福岡高速2号線）	5064-3	4	60	高架	低騒音	無
一般国道3号	10160-5	0.6	5	60	平面	低騒音	無	福岡都市高速環状線（福岡高速2号線）	5066-1	4	60	高架	低騒音	無
一般国道3号	10170-3	0.2	5	60	平面	低騒音	無	福岡都市高速環状線（福岡高速2号線）	5066-5	4	80	高架	低騒音	有
一般国道3号	10170-4	0.4	5	60	平面	低騒音	無	福岡都市高速2号太宰府線（福岡高速2号線）	5070-1	7	80	高架	低騒音	無
一般国道3号（博多バイパス）	991701-1	2.5	6	60	平面	低騒音	無							
一般国道3号（博多バイパス）	991701-2	0.4	6	60	高架	低騒音	有							
一般国道3号（博多バイパス）	10200-1	0.6	6	60	平面	非低騒音	無							
一般国道3号（博多バイパス）	10210-1	1.1	6	60	平面	非低騒音	無							
一般国道3号（博多バイパス）	10210-2	0.5	6	60	高架	非低騒音	無							
一般国道3号（博多バイパス）	10220-1	0.2	8	60	平面	低騒音	無							
一般国道3号（博多バイパス）	10220-2	0.3	7	60	平面	低騒音	無							
一般国道3号（福岡南バイパス）	10230-1	0.7	7	60	平面	低騒音	無							
一般国道3号（福岡南バイパス）	10240-1	0.5	6	60	平面	非低騒音	無							
一般国道201号	10250-1	0.6	4	60	平面	非低騒音	無	福岡都市高速4号粕屋線（福岡高速4号線）	5092-2	4	60	高架	非低騒音	無
一般国道202号	10300-1	1.0	4	40	平面	低騒音	無							
一般国道202号	10305-1	0.8	4	40	平面	低騒音	無							
一般国道202号	10310-1	0.7	4	40	平面	低騒音	無							
一般国道202号	10390-2	0.3	4	60	盛土	低騒音	無	一般国道497号	12680-10	4	80	盛土	低騒音	有
一般国道202号	10390-4	0.6	4	60	盛土	低騒音	無	一般国道497号	12680-12	4	80	高架	低騒音	有
一般国道202号	10390-5	0.7	4	60	平面	低騒音	無	一般国道497号	12680-13	4	80	高架	低騒音	有
一般国道202号	10400-1	1.1	2	50	平面	非低騒音	無							
一般国道202号	10410-1	3.2	2	40	平面	低騒音	無							
一般国道202号（外環状線）	10420-2	0.4	4	60	平面	低騒音	無	福岡都市高速環状線（福岡高速5号線）	5100-3	8	60	高架	低騒音	有
一般国道202号（外環状線）	10440-2	0.3	4	60	掘割	低騒音	無	福岡都市高速環状線（福岡高速5号線）	5105-2	4	80	高架	低騒音	有
一般国道202号（外環状線）	10440-3	0.3	4	60	掘割	低騒音	無	福岡都市高速環状線（福岡高速5号線）	5105-3	4	80	高架	低騒音	有
一般国道202号（外環状線）	10440-4	0.3	4	60	掘割	低騒音	無	福岡都市高速環状線（福岡高速5号線）	5100-4	4	80	高架	低騒音	有
一般国道202号（外環状線）	10470-1	0.5	4	60	平面	低騒音	無	福岡都市高速環状線（福岡高速5号線）	5120-3	4	80	高架	低騒音	有
一般国道202号（外環状線）	10480-1	0.4	4	60	平面	低騒音	有	福岡都市高速環状線（福岡高速5号線）	5120-4	4	80	高架	低騒音	有
一般国道202号（外環状線）	10480-2	0.4	4	60	高架	低騒音	有	福岡都市高速環状線（福岡高速5号線）	5120-5	4	80	高架	低騒音	有
一般国道202号（外環状線）	10480-3	0.8	4	60	平面	低騒音	無	福岡都市高速環状線（福岡高速5号線）	5120-6	4	80	高架	低騒音	有
一般国道202号（外環状線）	10490-1	1.4	4	60	平面	低騒音	無	福岡都市高速環状線（福岡高速5号線）	5120-7	4	80	高架	低騒音	有
一般国道202号（外環状線）	10500-1	0.4	4	60	平面	低騒音	無	福岡都市高速環状線（福岡高速5号線）	5120-8	4	80	高架	低騒音	有
一般国道202号（外環状線）	10500-2	0.4	4	60	掘割	低騒音	無	福岡都市高速環状線（福岡高速5号線）	5125-1	4	80	高架	低騒音	有
一般国道202号（外環状線）	10500-3	0.2	4	60	平面	低騒音	無	福岡都市高速環状線（福岡高速5号線）	5125-2	4	80	高架	低騒音	有
一般国道202号（外環状線）	10510-1	1.0	4	60	平面	低騒音	無	福岡都市高速環状線（福岡高速5号線）	5125-3	4	80	高架	低騒音	有
一般国道202号（外環状線）	10510-2	0.3	4	60	平面	低騒音	無	福岡都市高速環状線（福岡高速5号線）	5125-4	4	80	高架	低騒音	有
一般国道202号（外環状線）	10520-1	0.1	4	60	切土	低騒音	無	福岡都市高速環状線（福岡高速5号線）	5125-5	4	80	高架	低騒音	有
一般国道202号（外環状線）	10520-3	0.2	4	60	平面	低騒音	無	福岡都市高速環状線（福岡高速5号線）	5125-7	4	80	高架	低騒音	有
一般国道202号（外環状線）	10520-4	0.6	4	60	切土	低騒音	無	福岡都市高速環状線（福岡高速5号線）	5125-8	4	80	高架	低騒音	有
一般国道202号（外環状線）	10530-1	0.2	4	60	平面	低騒音	無	福岡都市高速環状線（福岡高速5号線）	5125-9	4	80	高架	低騒音	有
一般国道202号（外環状線）	10540-1	0.2	4	60	平面	低騒音	無	福岡都市高速環状線（福岡高速5号線）	5130-3	4	80	高架	低騒音	有
一般国道202号（外環状線）	10540-2	0.1	4	60	平面	低騒音	有	福岡都市高速環状線（福岡高速5号線）	5130-4	4	80	高架	低騒音	有
一般国道202号（外環状線）	10540-3	0.9	4	60	平面	低騒音	無	福岡都市高速環状線（福岡高速5号線）	5130-5	4	80	高架	低騒音	有
一般国道202号（外環状線）	10545-1	0.2	4	60	平面	低騒音	無	福岡都市高速環状線（福岡高速5号線）	5130-6	4	80	高架	低騒音	有
一般国道202号（外環状線）	10545-2	0.6	4	60	平面	低騒音	無	福岡都市高速環状線（福岡高速5号線）	5135-1	6	60	高架	低騒音	無
一般国道202号（外環状線）	10545-3	0.2	4	60	平面	低騒音	無	福岡都市高速環状線（福岡高速5号線）	5135-2	4	60	高架	低騒音	有
一般国道202号（今宿バイパス）	10550-1	1.6	4	60	平面	低騒音	無	一般国道497号	12680-14	4	80	高架	低騒音	有
一般国道202号（今宿バイパス）	10550-2	0.1	4	60	平面	低騒音	無	一般国道497号	12680-15	4	80	高架	低騒音	無
一般国道202号（今宿バイパス）	10560-1	0.3	4	60	盛土	低騒音	無	一般国道497号	12680-16	4	80	盛土	低騒音	無
一般国道202号（今宿バイパス）	10560-2	0.4	4	60	盛土･平面	非低騒音	無	一般国道497号	10680-1	4	80	高架	低騒音	無
一般国道202号（今宿バイパス）	10560-3	0.7	4	60	平面	非低騒音	無	一般国道497号	10680-2	4	大型:80 普通:100	高架	低騒音	有
一般国道202号（今宿バイパス）	10570-1	0.5	4	60	平面	非低騒音	無	一般国道497号	10680-3	4	大型:80 普通:100	高架	低騒音	有
一般国道263号	10600-1	4.6	2	40	平面	非低騒音	無							
一般国道263号	10600-2	0.5	2	40	平面	非低騒音	無							

表Ⅱ-1(2)　道路調査結果

路　線　名	評価区間番号	区間延長 km	車線数	規制速度 km/h	道路構造	路面舗装	遮音壁	併設道路 路　線　名	評価区間番号	車線数	規制速度 km/h	道路構造	路面舗装	遮音壁
一般国道263号	10600-4	2.4	2	40	平面	非低騒音	無							
福岡東環状線	40060-1	0.9	2	40	平面	非低騒音	無							
福岡東環状線	40070-1	0.6	6	60	平面	非低騒音	無							
福岡東環状線	40070-3	0.3	6	60	切土･平面	非低騒音	無							
福岡東環状線	40070-4	0.3	6	60	平面･切土	非低騒音	無							
福岡筑紫野線	40090-3	2.9	4	40	平面	低騒音	無							
大野城二丈線	40210-1	1.9	2	40	平面	非低騒音	無							
大野城二丈線	40220-2	0.4	2	50	平面	非低騒音	無							
大野城二丈線	40230-1	1.6	2	50	平面	非低騒音	無							
大野城二丈線	40230-2	0.4	2	40	平面	非低騒音	無							
福岡早良大野城線	40310-4	2.0	2	50	平面	非低騒音	無							
福岡早良大野城線	40310-5	0.4	2	40	盛土	非低騒音	無							
福岡志摩線	40350-1	2.0	2	40	平面	非低騒音	無							
福岡志摩線	40350-2	1.0	4	60	平面	低騒音	無							
福岡志摩線	40370-1	1.7	2	40	平面	低騒音	無							
福岡志摩線	40380-1	0.3	4	60	平面	低騒音	無							
福岡志摩線	40380-2	0.2	2	50	平面	低騒音	無							
入部中原停車場線	60030-1	2.2	2	50	平面	非低騒音	無							
別府比恵線	60200-2	1.9	2	40	平面	非低騒音	無							
東光寺竹下春吉線	60220-1	0.2	2	40	平面	非低騒音	無							
東光寺竹下春吉線	60220-2	1.7	2	30	平面	非低騒音	無							
東光寺竹下春吉線	60220-3	0.4	2	40	平面	非低騒音	無							
東光寺竹下春吉線	60220-4	0.2	2	40	平面	非低騒音	無							
東光寺竹下春吉線	60220-5	0.4	2	30	平面	低騒音	無							
都地姪浜線	60350-1	3.4	2	40	平面	非低騒音	無							
都地姪浜線	60352-1	0.6	2	40	平面	低騒音	無							
都地姪浜線	60352-2	0.2	2	40	平面	非低騒音	無							
都地姪浜線	60352-3	0.8	2	40	平面	非低騒音	無							
都地姪浜線	60352-4	0.2	2	40	平面	低騒音	無							
周船寺有田線	60370-1	0.1	2	20	平面	低騒音	無							
周船寺有田線	60370-3	0.4	2	30	平面	非低騒音	無							
周船寺有田線	60370-5	1.1	2	40	平面	非低騒音	無							
周船寺有田線	60370-6	0.7	2	40	切土	非低騒音	無							
周船寺有田線	60370-7	0.9	2	40	切土	非低騒音	無							
周船寺有田線	60370-8	1.8	2	40	平面	低騒音	無							
周船寺有田線	60375-1	0.4	2	40	平面	非低騒音	無							
周船寺有田線	60380-1	1.2	2	30	平面	非低騒音	無							
飯場金武線	60390-2	0.8	2	30	平面	非低騒音	無							
飯場金武線	60390-3	0.5	2	30	平面	非低騒音	無							
飯場金武線	60390-4	0.3	2	50	平面	非低騒音	無							
飯場金武線	60390-6	0.3	2	30	平面	非低騒音	無							
水城下臼井線	60440-1	1.0	2	40	平面	非低騒音	無							
山田中原福岡線	60450-1	0.8	2	40	平面	非低騒音	無							
山田中原福岡線	60450-3	0.9	2	40	平面	非低騒音	無							
山田中原福岡線	60455-1	0.2	2	40	平面	非低騒音	無							
山田中原福岡線	60460-4	0.5	2	30	平面	非低騒音	無							
山田中原福岡線	60460-5	0.2	2	30	平面	低騒音	無							
後野福岡線	60530-1	1.1	4	40	平面	非低騒音	無							
香椎箱崎浜線	80010-11	0.2	4	40	盛土	非低騒音	有							
松島貝塚線	80020-2	0.9	4	60	平面	非低騒音	無	福岡都市高速4号粕屋線（福岡高速4号線）	5090-4	4	60	高架	非低騒音	無
松島貝塚線	80020-3	0.2	4	60	高架	非低騒音	有	福岡都市高速4号粕屋線（福岡高速4号線）	5090-3	4	60	高架	非低騒音	無
松島貝塚線	80020-4	0.3	4	60	高架	非低騒音	有	福岡都市高速4号粕屋線（福岡高速4号線）	5090-2	4	60	高架	非低騒音	無
松島貝塚線	80020-5	0.4	4	40	平面	非低騒音	無	福岡都市高速4号粕屋線（福岡高速4号線）	5090-1	4	40	高架	非低騒音	無
地行鳥飼七隈線	80170-1	0.4	4	40	平面	非低騒音	無							
地行鳥飼七隈線	80170-2	0.7	2	40	平面	低騒音	無							
地行鳥飼七隈線	80170-3	0.2	4	50	平面	非低騒音	無							
地行鳥飼七隈線	80170-4	0.7	2	30	平面	非低騒音	無							
地行鳥飼七隈線	80170-5	0.3	4	50	平面	非低騒音	無							
堅粕西新2号線	80175-1	1.2	4	40	平面	非低騒音	無							
堅粕西新2号線	80180-1	1.2	4	50	平面	非低騒音	無							

表Ⅱ-1(3)　道路調査結果

路　線　名	評価区間番号	区間延長 km	車線数	規制速度 km/h	道路構造	路面舗装	遮音壁	併設道路 路　線　名	評価区間番号	車線数	規制速度 km/h	道路構造	路面舗装	遮音壁
清水干隈線	80210-2	0.8	3	50	平面	低騒音	無							
清水干隈線	80210-3	0.3	3	50	平面	低騒音	無							
清水干隈線	80210-4	2.7	2	50	平面	低騒音	無							
賀茂四箇線	80230-1	0.9	4	60	平面	低騒音	無							
賀茂四箇線	80235-1	1.1	4	60	平面	低騒音	無							
千代今宿線	80260-1	0.4	5	50	平面	低騒音	無							
千代今宿線	80260-2	0.9	4	50	平面	低騒音	無							
千代今宿線	80260-3	0.7	4	50	平面	非低騒音	無							
奈多香椎浜線	80290-2	0.7	4	60	平面	低騒音	無							
御供所井尻1号線	80360-1	0.8	4	50	平面	低騒音	無							
御供所井尻1号線	80360-2	0.9	4	50	平面	低騒音	無							
御供所井尻1号線	80365-1	1.7	4	50	平面	低騒音	無							
薬院太宰府2号線	80380-1	1.5	4	40	平面	低騒音	無							
博多駅前線	900200-2	0.4	4	50	平面	非低騒音	無							
博多駅前線	900200-3	0.4	6	50	平面	低騒音	無							
天神那の津線	991703-1	0.3	6	40	平面	低騒音	無							
水谷千早線	991708-1	0.5	4	60	平面	低騒音	無							
松崎千早線	991709-1	0.5	4	60	平面	低騒音	無							
野間屋形原（南-1）線	991711-1	1.1	4	50	平面	非低騒音	無							
愛宕姪の浜線	991712-1	1.0	4	50	平面	低騒音	無							
姪の浜駅東（西-1）線	991713-1	0.6	4	50	平面	非低騒音	無							
徳永2号線	991714-1	0.7	4	60	平面	低騒音	無							

表Ⅱ-2　道路情報の変更及び見直し

路線名	評価区間番号	内容
一般国道3号	10160-1	車線数：5車線→6車線
一般国道3号	10160-2	併設する福岡都市高速環状線（福岡高速2号線）の路面舗装：非低騒音→低騒音
一般国道3号	10160-3	併設する福岡都市高速環状線（福岡高速2号線）の路面舗装：非低騒音→低騒音
一般国道3号	10160-4	併設する福岡都市高速環状線（福岡高速2号線）の路面舗装：非低騒音→低騒音
一般国道3号	10160-5	併設する福岡都市高速環状線（福岡高速2号線）の路面舗装：非低騒音→低騒音
一般国道3号	10170-3	併設する福岡都市高速環状線（福岡高速2号線）の路面舗装：非低騒音→低騒音
一般国道3号	10170-4	併設する福岡都市高速2号太宰府線（福岡高速2号線）の路面舗装：非低騒音→低騒音
一般国道202号	10390-2	規制速度：50km/h→60km/h
一般国道202号	10390-4	規制速度：50km/h→60km/h
一般国道202号	10390-5	規制速度：50km/h→60km/h
一般国道202号(外環状線)	10480-3	道路構造：盛土→平面
一般国道202号(今宿バイパス)	10550-1	規制速度：50km/h→60km/h
一般国道202号(今宿バイパス)	10550-2	規制速度：50km/h→60km/h
一般国道202号(今宿バイパス)	10560-1	規制速度：50km/h→60km/h
一般国道202号(今宿バイパス)	10560-2	規制速度：50km/h→60km/h
一般国道202号(今宿バイパス)	10560-3	規制速度：50km/h→60km/h
一般国道202号(今宿バイパス)	10570-1	規制速度：50km/h→60km/h
福岡志摩線	40350-2	規制速度：50km/h→60km/h
福岡志摩線	40380-1	規制速度：50km/h→60km/h
福岡志摩線	40380-2	規制速度：40km/h→50km/h
周船寺有田線	60370-1	路面舗装：非低騒音→低騒音
周船寺有田線	60370-8	路面舗装：非低騒音→低騒音
清水干隈線	80210-2	路面舗装：非低騒音→低騒音
賀茂四箇線	80230-1	規制速度：50km/h→60km/h
賀茂四箇線	80235-1	規制速度：50km/h→60km/h
奈多香椎浜線	80290-2	規制速度：50km/h→60km/h

２．騒音調査

平成 30 年度に評価対象とした 147 評価区間のうち 51 区間について，道路近傍騒音レベルを測定した。測定結果を表Ⅱ-3 に示す。

表Ⅱ-3(1)　騒音測定結果（道路近傍騒音レベル）

単位：ﾃﾞｼﾍﾞﾙ

測定地点概要				測定期間		測定結果 (L_{Aeq})		環境基準及び適合状況				要請限度及び適合状況			
								基準値		適合状況		基準値		適合状況	
路　線　名	評価区間番号	測定地点住所	定点	開始日	終了日	昼間	夜間	昼間	夜間	昼間	夜間	昼間	夜間	昼間	夜間
一般国道3号	10010-4	福岡市東区松香台1丁目24	●	10月29日（月）	10月30日（火）	74	70	70	65	×	×	75	70	○	○
一般国道3号	10090-1	福岡市博多区千代3丁目18	●	10月29日（月）	10月30日（火）	71	65	70	65	×	○	75	70	○	○
一般国道3号（博多バイパス）	10210-1	福岡市東区原田4丁目33	●	10月29日（月）	10月30日（火）	72	70	70	65	×	×	75	70	○	○
一般国道202号	10305-1	福岡市中央区赤坂2丁目4	●	10月29日（月）	10月30日（火）	68	68	70	65	○	×	75	70	○	○
一般国道202号	10390-4	福岡市西区今宿青木	●	10月24日（水）	10月25日（木）	73	68	70	65	×	×	75	70	○	○
一般国道202号	10410-1	福岡市西区周船寺3丁目19	●	10月24日（水）	10月25日（木）	71	70	70	65	×	×	75	70	○	○
一般国道202号（外環状線）	10490-1	福岡市南区桧原1丁目10	●	11月7日（水）	11月8日（木）	66	63	70	65	○	○	75	70	○	○
福岡筑紫野線	40090-3	福岡市南区高宮2丁目3	●	11月7日（水）	11月8日（木）	71	67	70	65	×	×	75	70	○	○
堅粕西新2号線	80180-1	福岡市中央区鳥飼1丁目4	●	10月29日（月）	10月30日（火）	67	64	70	65	○	○	75	70	○	○
清水干隈線	80210-4	福岡市南区長住3丁目2	●	11月7日（水）	11月8日（木）	65	61	65	60	○	×	75	70	○	○
千代今宿線	80260-2	福岡市早良区高取1丁目1	●	10月29日（月）	10月30日（火）	66	63	70	65	○	○	75	70	○	○
一般国道3号	10020-3	福岡市東区香住ケ丘1丁目1		10月29日（月）	10月30日（火）	76	71	70	65	×	×	75	70	×	×
一般国道3号	10160-2	福岡市博多区東那珂2丁目4		11月7日（水）	11月8日（木）	71	67	70	65	×	×	75	70	○	○
一般国道3号（博多バイパス）	991701-1	福岡市東区香椎駅東3丁目29		10月29日（月）	10月30日（火）	65	59	70	65	○	○	75	70	○	○
一般国道3号（博多バイパス）	991701-2	福岡市東区水谷2丁目7		10月29日（月）	10月30日（火）	64	59	70	65	○	○	75	70	○	○
一般国道201号	10250-1	福岡市東区多の津3丁目9		10月29日（月）	10月30日（火）	72	69	70	65	×	×	75	70	○	○
一般国道202号	10400-1	福岡市西区今宿西1丁目16		10月24日（水）	10月25日（木）	66	62	70	65	○	○	75	70	○	○
一般国道202号（外環状線）	10420-2	福岡市博多区西月隈6丁目6		11月7日（水）	11月8日（木）	71	67	70	65	×	×	75	70	○	○
一般国道202号（外環状線）	10440-4	福岡市南区井尻4丁目26		10月29日（月）	10月30日（火）	63	59	70	65	○	○	75	70	○	○
一般国道202号（外環状線）	10470-1	福岡市南区野多目1丁目11		11月7日（水）	11月8日（木）	69	66	70	65	○	×	75	70	○	○
一般国道202号（外環状線）	10480-3	福岡市南区屋形原2丁目13		11月7日（水）	11月8日（木）	69	65	70	65	○	○	75	70	○	○
一般国道202号（外環状線）	10500-1	福岡市南区西長住3丁目27		11月7日（水）	11月8日（木）	69	65	70	65	○	○	75	70	○	○
一般国道202号（外環状線）	10510-1	福岡市城南区片江2丁目12		11月7日（水）	11月8日（木）	70	65	70	65	○	○	75	70	○	○
一般国道202号（外環状線）	10520-3	福岡市城南区梅林		11月7日（水）	11月8日（木）	69	65	70	65	○	○	75	70	○	○
一般国道202号（外環状線）	10540-3	福岡市西区橋本2丁目25		10月24日（水）	10月25日（木）	70	65	70	65	○	○	75	70	○	○
一般国道202号（今宿バイパス）	10550-1	福岡市西区大字女原		10月24日（水）	10月25日（木）	71	66	70	65	×	×	75	70	○	○
福岡東環状線	40070-1	福岡市博多区浦田1丁目27		11月7日（水）	11月8日（木）	71	66	70	65	×	×	75	70	○	○
福岡東環状線	40060-1	福岡市博多区東月隈5丁目8		11月7日（水）	11月8日（木）	67	58	70	65	○	○	75	70	○	○
大野城二丈線	40210-1	福岡市早良区田隈1丁目10		11月7日（水）	11月8日（木）	65	58	70	65	○	○	75	70	○	○
大野城二丈線	40220-2	福岡市早良区四箇1丁目2		10月24日（水）	10月25日（木）	67	59	70	65	○	○	75	70	○	○
福岡志摩線	40350-1	福岡市西区横浜2丁目37		10月24日（水）	10月25日（木）	67	62	70	65	○	○	75	70	○	○

※上表の測定結果は自動車騒音常時監視のために道路端で測定した値であることから，環境基準の適合状況はあくまでも参考となる。
　また，上表の測定結果は要請限度の測定方法によるものではないことから，要請限度の適合状況はあくまでも参考となる。

表Ⅱ-3(2)　騒音測定結果（道路近傍騒音レベル）

単位：ﾃﾞｼﾞﾍﾞﾙ

測定地点概要				測定期間		測定結果 (L_{Aeq})		環境基準及び適合状況				要請限度及び適合状況			
								基準値		適合状況		基準値		適合状況	
路　線　名	評価区間番号	測定地点住所	定点	開始日	終了日	昼間	夜間	昼間	夜間	昼間	夜間	昼間	夜間	昼間	夜間
福岡志摩線	40370-1	福岡市西区大字元岡		10月24日（水）	10月25日（木）	68	62	70	65	○	○	75	70	○	○
入部中原停車場線	60030-1	福岡市早良区東入部8丁目26		10月24日（水）	10月25日（木）	69	62	70	65	○	○	75	70	○	○
都地姪浜線	60350-1	福岡市西区大字吉武		10月24日（水）	10月25日（木）	55	46	70	65	○	○	75	70	○	○
都地姪浜線	60352-1	福岡市西区橋本2丁目1		10月24日（水）	10月25日（木）	57	49	70	65	○	○	75	70	○	○
都地姪浜線	60352-3	福岡市西区橋本1丁目29		10月24日（水）	10月25日（木）	67	61	70	65	○	○	75	70	○	○
周船寺有田線	60370-8	福岡市西区壱岐団地71		10月24日（水）	10月25日（木）	65	61	70	65	○	○	75	70	○	○
周船寺有田線	60380-1	福岡市早良区有田8丁目13		10月24日（水）	10月25日（木）	66	60	70	65	○	○	75	70	○	○
香椎箱崎浜線	80010-11	福岡市東区箱崎4丁目10		10月29日（月）	10月30日（火）	65	57	70	65	○	○	75	70	○	○
松島貝塚線	80020-3	福岡市東区筥松4丁目14		10月29日（月）	10月30日（火）	56	52	70	65	○	○	75	70	○	○
地行鳥飼七隈線	80170-2	福岡市中央区今川1丁目28		10月29日（月）	10月30日（火）	65	58	65	60	○	○	75	70	○	○
賀茂四箇線	80230-1	福岡市早良区田隈2丁目35		11月7日（水）	11月8日（木）	61	54	70	65	○	○	75	70	○	○
奈多香椎浜線	80290-2	福岡市東区大字奈多		10月29日（月）	10月30日（火）	67	60	70	65	○	○	75	70	○	○
御供所井尻1号線	80360-2	福岡市南区塩原1丁目20		11月7日（水）	11月8日（木）	67	63	70	65	○	○	75	70	○	○
天神那の津線	991703-1	福岡市中央区天神3丁目11		10月29日（月）	10月30日（火）	67	63	70	65	○	○	75	70	○	○
水谷千早線	991708-1	福岡市東区千早4丁目26		10月29日（月）	10月30日（火）	61	53	70	65	○	○	75	70	○	○
松崎千早線	991709-1	福岡市東区千早4丁目20		10月29日（月）	10月30日（火）	66	61	70	65	○	○	75	70	○	○
野間屋形原（南-1）線	991711-1	福岡市南区中尾3丁目11		11月7日（水）	11月8日（木）	65	60	70	65	○	○	75	70	○	○
愛宕姪の浜線	991712-1	福岡市西区愛宕4丁目20		10月24日（水）	10月25日（木）	67	61	70	65	○	○	75	70	○	○
姪の浜駅東（西-1）線	991713-1	福岡市西区姪の浜3丁目30		10月24日（水）	10月25日（木）	65	58	70	65	○	○	75	70	○	○
徳永2号線	991714-1	福岡市西区北原1丁目9		10月24日（水）	10月25日（木）	60	54	70	65	○	○	75	70	○	○

※上表の測定結果は自動車騒音常時監視のために道路端で測定した値であることから，環境基準の適合状況はあくまでも参考となる。
　また，上表の測定結果は要請限度の測定方法によるものではないことから，要請限度の適合状況はあくまでも参考となる。

Ⅲ．騒音に係る環境基準の地域評価結果及び考察

１．福岡市全体の環境基準達成状況

（１）平成 30 年度

平成 30 年度における福岡市全体の環境基準達成状況の評価結果を表Ⅲ-1 及び図Ⅲ-1 にそれぞれ示す。評価結果は，以下のとおりである。

・全体では，住居等（231,696 戸）のうち，昼夜とも基準値以下は 223,049 戸（96.3%），昼のみ基準値以下は 3,930 戸（1.7%），夜のみ基準値以下は 459 戸（0.2%），昼夜とも基準値超過は 4,258 戸（1.8%）であった。

・近接空間では，住居等（98,061 戸）のうち，昼夜とも基準値以下は 92,608 戸（94.4%），昼のみ基準値以下は 2,803 戸（2.9%），夜のみ基準値以下は 200 戸（0.2%），昼夜とも基準値超過は 2,450 戸（2.5%）であった。

・非近接空間では，住居等（133,635 戸）のうち，昼夜とも基準値以下は 130,441 戸（97.6%），昼のみ基準値以下は 1,127 戸（0.8%），夜のみ基準値以下は 259 戸（0.2%），昼夜とも基準値超過は 1,808 戸（1.4%）であった。

表Ⅲ-1　福岡市全体の環境基準達成状況の評価結果

	昼夜とも基準値以下		昼のみ基準値以下		夜のみ基準値以下		昼夜とも基準値超過	
	戸数	割合(%)	戸数	割合(%)	戸数	割合(%)	戸数	割合(%)
全戸数 (231,696戸)	223,049	96.3	3,930	1.7	459	0.2	4,258	1.8
近接空間 (98,061戸)	92,608	94.4	2,803	2.9	200	0.2	2,450	2.5
非近接空間 (133,635戸)	130,441	97.6	1,127	0.8	259	0.2	1,808	1.4
Ａ類型 (7,408戸)	7,221	97.5	28	0.4	46	0.6	113	1.5
ＢＣ類型 (126,227戸)	123,220	97.6	1,099	0.9	213	0.2	1,695	1.3

※1）近接空間及び非近接空間は，以下の範囲を示す。

・近接空間　：2 車線以下の車線を有する幹線交通を担う道路については，道路端からの距離 15 メートルの範囲
　　2 車線を超える車線を有する幹線交通を担う道路については，道路端からの距離 20 メートルの範囲

・非近接空間：近接空間以外の道路端から 50m までの範囲

2）達成状況の割合については，四捨五入処理の関係で合計が必ずしも 100.0%にならないことがある。

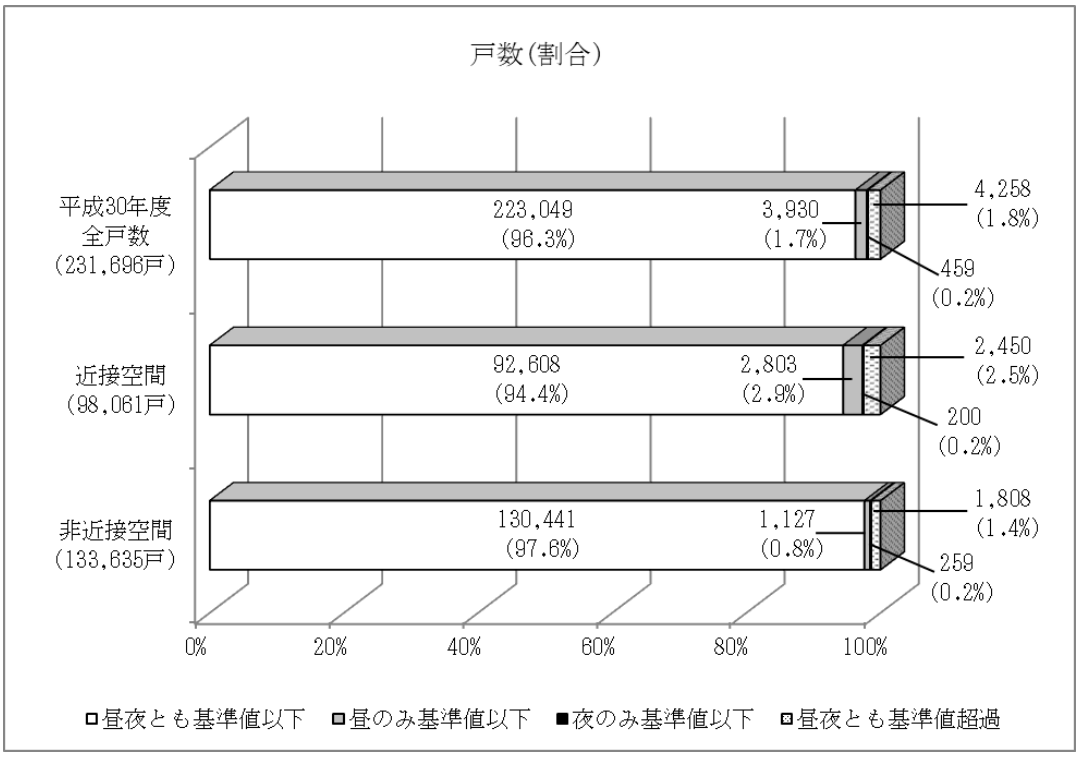

図Ⅲ-1(1)　福岡市全体の環境基準達成状況

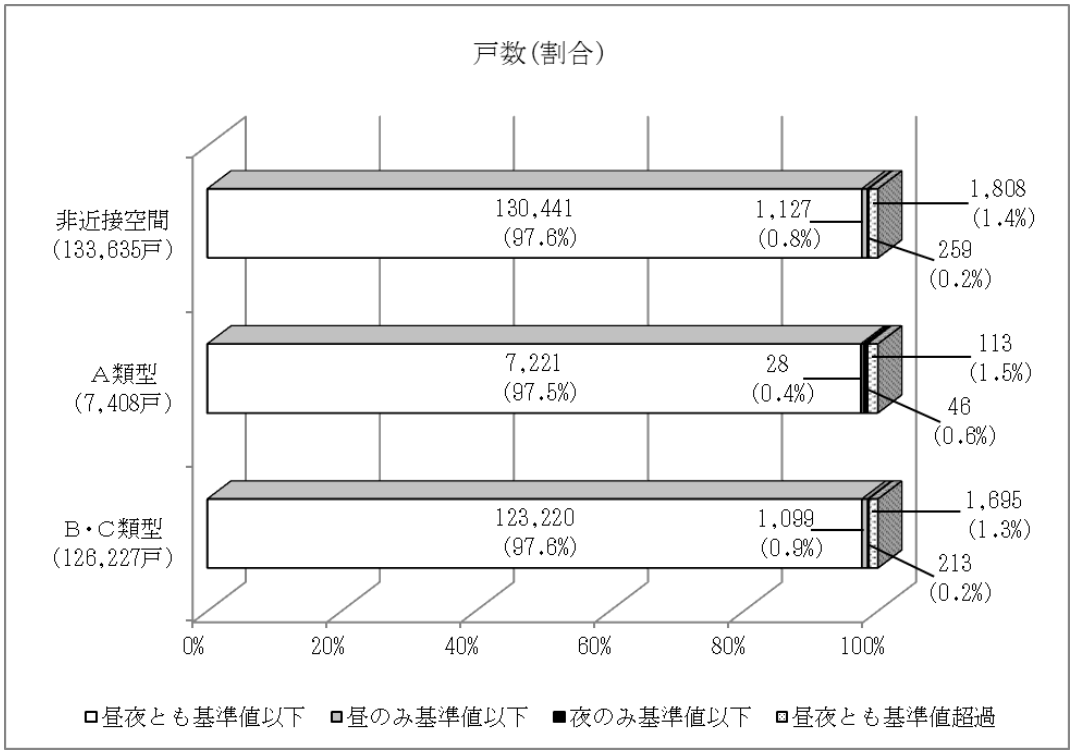

図Ⅲ-1(2)　福岡市全体の環境基準達成状況（非近接空間：環境基準類型別）

（２）経年変化

環境基準達成状況の経年変化を表Ⅲ-2 及び図Ⅲ-2 にそれぞれ示す。

昼夜とも基準値以下の達成率は，85.7％～96.6％の範囲で推移しており，平成 30 年度（96.3％）は前年度と比較すると 0.7 ポイント高い値であった。

表Ⅲ-2　環境基準達成状況の経年変化（平成 19 年度～平成 30 年度）

	環境基準達成状況の評価結果（福岡市全体）								
	戸数					達成率（%）			
	昼夜とも基準値以下	昼のみ基準値以下	夜のみ基準値以下	昼夜とも基準値超過	総数	昼夜とも基準値以下	昼のみ基準値以下	夜のみ基準値以下	昼夜とも基準値超過
H19年度	164,775	15,811	237	11,551	192,374	85.7	8.2	0.1	6.0
H20年度	183,678	15,884	230	11,328	211,120	87.0	7.5	0.1	5.4
H21年度	190,226	14,228	253	7,732	212,439	89.5	6.7	0.1	3.6
H22年度	194,993	12,447	49	6,219	213,708	91.2	5.8	0.0	2.9
H23年度	198,731	10,522	67	6,162	215,482	92.2	4.9	0.0	2.9
H24年度	178,738	4,732	101	3,901	187,472	95.3	2.5	0.1	2.1
H25年度	189,497	4,135	264	3,626	197,522	95.9	2.1	0.1	1.8
H26年度	192,866	4,485	123	3,837	201,311	95.8	2.2	0.1	1.9
H27年度	194,565	3,126	191	3,429	201,311	96.6	1.6	0.1	1.7
H28年度	194,248	2,980	222	3,861	201,311	96.5	1.5	0.1	1.9
H29年度	201,900	4,026	393	4,962	211,281	95.6	1.9	0.2	2.3
H30年度	223,049	3,930	459	4,258	231,696	96.3	1.7	0.2	1.8

※達成状況の割合については，四捨五入処理の関係で合計が必ずしも 100.0%にならないことがある。

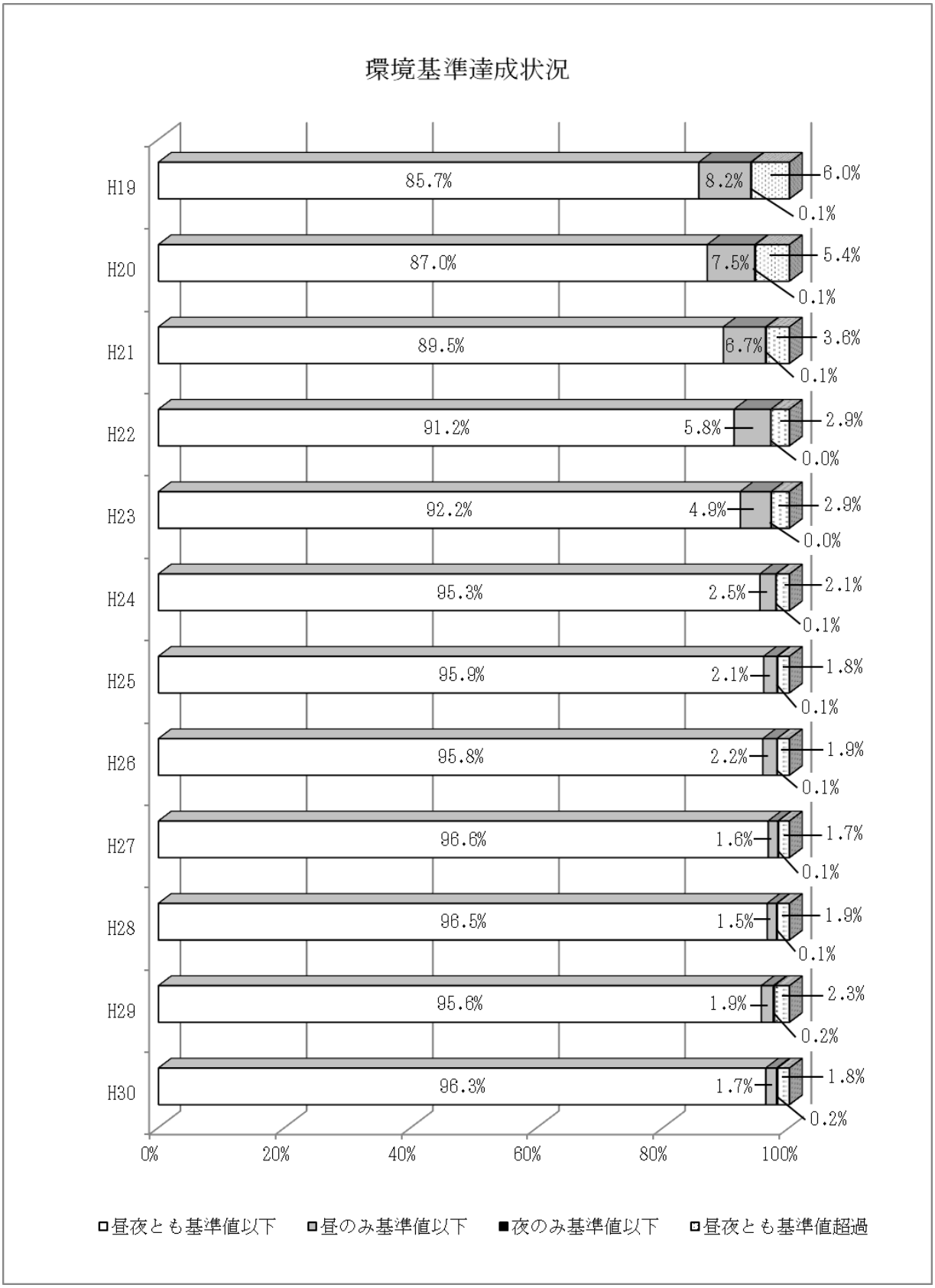

図Ⅲ-2　環境基準達成状況の経年変化（平成 19 年度～平成 30 年度）

２．道路種類別の環境基準達成状況

道路種類別の環境基準達成状況を表Ⅲ-3 及び図Ⅲ-3 にそれぞれ示す。

道路種類別の達成率（昼夜とも基準値以下）は，全体では 96.1%であった。道路種類別では，高速自動車国道が 100.0%と最も高く，次いで県道が 98.0%，4 車線以上の市道が 97.4%，都市高速道路が 91.3%，一般国道が 91.2%，その他の道路が 90.9%であった。

表Ⅲ-3(1)　道路種類別の環境基準達成状況（戸数）

道路種別	面的評価結果(全体)					面的評価結果(近接空間)					面的評価結果(非近接空間)				
	住居等戸数 ①+②+③+④ (戸)	昼夜とも基準値以下 ① (戸)	昼のみ基準値以下 ② (戸)	夜のみ基準値以下 ③ (戸)	昼夜とも基準値超過 ④ (戸)	住居等戸数 ①+②+③+④ (戸)	昼夜とも基準値以下 ① (戸)	昼のみ基準値以下 ② (戸)	夜のみ基準値以下 ③ (戸)	昼夜とも基準値超過 ④ (戸)	住居等戸数 ①+②+③+④ (戸)	昼夜とも基準値以下 ① (戸)	昼のみ基準値以下 ② (戸)	夜のみ基準値以下 ③ (戸)	昼夜とも基準値超過 ④ (戸)
高速自動車国道	3	3	0	0	0	2	2	0	0	0	1	1	0	0	0
都市高速道路	528	482	21	6	19	94	66	21	0	7	434	416	0	6	12
一般国道	45,592	41,563	1,854	163	2,012	20,287	17,396	1,443	117	1,331	25,305	24,167	411	46	681
都道府県道	102,680	100,643	1,007	120	910	46,493	44,747	872	105	769	56,187	55,896	135	15	141
４車線以上の市町村道	80,956	78,853	1,024	72	1,007	39,796	38,213	852	25	706	41,160	40,640	172	47	301
その他の道路	16,446	14,944	535	156	811	1,142	1,081	38	0	23	15,304	13,863	497	156	788
全体　（住居等戸数）	246,205	236,488	4,441	517	4,759	107,814	101,505	3,226	247	2,836	138,391	134,983	1,215	270	1,923

※全体の住居等戸数は，複数の評価区間に属する住居等が重複して計上されているため，表Ⅲ-1 の全戸数とは異なる。

表Ⅲ-3(2)　道路種類別の環境基準達成状況（割合）

道路種別	面的評価結果(全体)				面的評価結果(近接空間)				面的評価結果(非近接空間)			
	昼夜とも基準値以下 (%)	昼のみ基準値以下 (%)	夜のみ基準値以下 (%)	昼夜とも基準値超過 (%)	昼夜とも基準値以下 (%)	昼のみ基準値以下 (%)	夜のみ基準値以下 (%)	昼夜とも基準値超過 (%)	昼夜とも基準値以下 (%)	昼のみ基準値以下 (%)	夜のみ基準値以下 (%)	昼夜とも基準値超過 (%)
高速自動車国道	100.0	0.0	0.0	0.0	100.0	0.0	0.0	0.0	100.0	0.0	0.0	0.0
都市高速道路	91.3	4.0	1.1	3.6	70.2	22.3	0.0	7.4	95.9	0.0	1.4	2.8
一般国道	91.2	4.1	0.4	4.4	85.7	7.1	0.6	6.6	95.5	1.6	0.2	2.7
都道府県道	98.0	1.0	0.1	0.9	96.2	1.9	0.2	1.7	99.5	0.2	0.0	0.3
４車線以上の市町村道	97.4	1.3	0.1	1.2	96.0	2.1	0.1	1.8	98.7	0.4	0.1	0.7
その他の道路	90.9	3.3	0.9	4.9	94.7	3.3	0.0	2.0	90.6	3.2	1.0	5.1
全体　（割合）	96.1	1.8	0.2	1.9	94.1	3.0	0.2	2.6	97.5	0.9	0.2	1.4

※達成状況の割合については，四捨五入処理の関係で合計が必ずしも 100.0%にならないことがある。

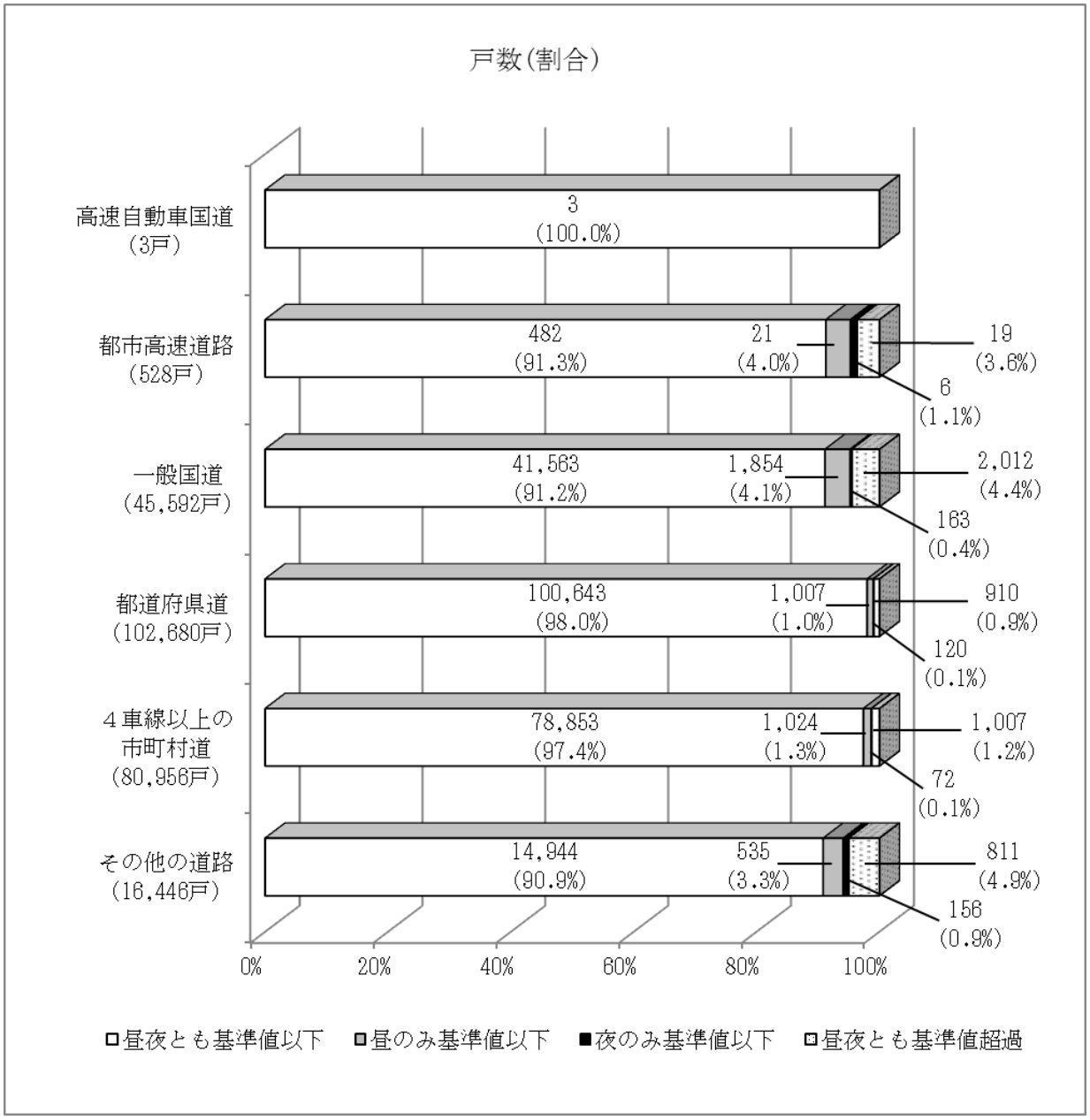

図Ⅲ-3　道路種類別の環境基準達成状況

３．路線別の環境基準達成状況

（１）路線別の環境基準達成状況　一覧

路線別の環境基準達成状況の一覧を表Ⅲ-4，Ⅲ-5 及び図Ⅲ-4 にそれぞれ示す。

表Ⅲ-4(1)　路線別の環境基準達成状況一覧（戸数）

一連番号	路線名	環境基準達成状況（戸数）　（平成30年度　路線別）														
		面的評価（全体）					面的評価（近接空間）					面的評価（非近接空間）				
		住居等戸数①+②+③+④ (戸)	昼夜とも基準値以下① (戸)	昼のみ基準値以下② (戸)	夜のみ基準値以下③ (戸)	昼夜とも基準値超過④ (戸)	住居等戸数①+②+③+④ (戸)	昼夜とも基準値以下① (戸)	昼のみ基準値以下② (戸)	夜のみ基準値以下③ (戸)	昼夜とも基準値超過④ (戸)	住居等戸数①+②+③+④ (戸)	昼夜とも基準値以下① (戸)	昼のみ基準値以下② (戸)	夜のみ基準値以下③ (戸)	昼夜とも基準値超過④ (戸)
1	九州縦貫自動車道鹿児島線宮崎線	3	3	0	0	0	2	2	0	0	0	1	1	0	0	0
2	福岡都市高速1号香椎線（福岡高速1号線）	364	318	21	6	19	74	46	21	0	7	290	272	0	6	12
3	福岡都市高速環状線（福岡高速1号線）	108	108	0	0	0	20	20	0	0	0	88	88	0	0	0
4	福岡都市高速環状線（福岡高速2号線）	56	56	0	0	0	0	0	0	0	0	56	56	0	0	0
5	一般国道3号	9,523	7,812	569	135	1,007	4,261	3,253	325	102	581	5,262	4,559	244	33	426
6	一般国道3号（博多バイパス）	2,491	2,413	73	0	5	734	688	42	0	4	1,757	1,725	31	0	1
7	一般国道3号（福岡南バイパス）	11	2	9	0	0	1	1	0	0	0	10	1	9	0	0
8	一般国道201号	54	37	2	0	15	42	28	0	0	14	12	9	2	0	1
9	一般国道202号	13,465	12,377	737	0	351	6,191	5,305	653	0	233	7,274	7,072	84	0	118
10	一般国道202号（外環状線）	5,794	5,719	31	20	24	2,387	2,345	12	15	15	3,407	3,374	19	5	9
11	一般国道202号（今宿バイパス）	266	172	0	5	89	93	54	0	0	39	173	118	0	5	50
12	一般国道263号	3,194	2,799	224	0	171	1,188	813	211	0	164	2,006	1,986	13	0	7
13	一般国道385号	8,357	7,840	209	0	308	4,710	4,257	200	0	253	3,647	3,583	9	0	55
14	一般国道495号	2,437	2,392	0	3	42	680	652	0	0	28	1,757	1,740	0	3	14
15	福岡直方線	6,283	6,093	6	22	162	2,710	2,553	6	18	133	3,573	3,540	0	4	29
16	福岡東環状線	2,422	2,421	1	0	0	1,025	1,024	1	0	0	1,397	1,397	0	0	0
17	福岡筑紫野線	13,576	12,979	350	0	247	7,841	7,282	336	0	223	5,735	5,697	14	0	24
18	博多停車場線	448	448	0	0	0	254	254	0	0	0	194	194	0	0	0
19	博多港線	1,691	1,690	1	0	0	974	973	1	0	0	717	717	0	0	0
20	福岡空港線	269	269	0	0	0	127	127	0	0	0	142	142	0	0	0
21	大野城二丈線	6,729	6,602	63	21	43	3,112	2,988	62	19	43	3,617	3,614	1	2	0
22	福岡志摩前原線	1,070	1,066	0	1	3	337	334	0	1	2	733	732	0	0	1
23	福岡早良大野城線	1,514	1,503	2	5	4	670	662	2	4	2	844	841	0	1	2
24	志賀島和白線	1,664	1,664	0	0	0	505	505	0	0	0	1,159	1,159	0	0	0
25	福岡太宰府線	1,004	1,002	2	0	0	411	409	2	0	0	593	593	0	0	0
26	福岡志摩線	284	284	0	0	0	100	100	0	0	0	184	184	0	0	0
27	福岡日田線	1,376	1,252	59	0	65	467	370	41	0	56	909	882	18	0	9
28	入部中原停車場線	331	324	2	3	2	170	168	2	0	0	161	156	0	3	2
29	町川原福岡線	2,313	2,313	0	0	0	552	552	0	0	0	1,761	1,761	0	0	0
30	板付牛頸筑紫野線	2,004	1,998	2	0	4	659	653	2	0	4	1,345	1,345	0	0	0
31	宮ノ浦前原線	48	48	0	0	0	16	16	0	0	0	32	32	0	0	0
32	筑前新宮停車場線	1	1	0	0	0	1	1	0	0	0	0	0	0	0	0
33	香椎停車場線	103	103	0	0	0	7	7	0	0	0	96	96	0	0	0
34	吉塚停車場線	1,679	1,679	0	0	0	503	503	0	0	0	1,176	1,176	0	0	0
35	南福岡停車場線	769	769	0	0	0	318	318	0	0	0	451	451	0	0	0
36	姪浜停車場線	521	521	0	0	0	240	240	0	0	0	281	281	0	0	0
37	湊塩浜線	960	958	0	2	0	255	253	0	2	0	705	705	0	0	0
38	志賀島循環線	298	298	0	0	0	103	103	0	0	0	195	195	0	0	0
39	猪野土井線	200	182	0	18	0	66	48	0	18	0	134	134	0	0	0
40	多田羅名島線	577	577	0	0	0	181	181	0	0	0	396	396	0	0	0
41	浜新建堅粕線	4,468	4,316	2	33	117	2,462	2,322	0	33	107	2,006	1,994	2	0	10
42	別府比恵線	114	78	18	0	18	26	26	0	0	0	88	52	18	0	18
43	馬出上南町線	1,524	1,524	0	0	0	498	498	0	0	0	1,026	1,026	0	0	0
44	東光寺竹下春吉線	5,218	5,218	0	0	0	1,800	1,800	0	0	0	3,418	3,418	0	0	0
45	須崎天神線	183	183	0	0	0	69	69	0	0	0	114	114	0	0	0

表Ⅲ-4(2)　路線別の環境基準達成状況一覧（戸数）

一連番号	路線名	環境基準達成状況（戸数）　（平成30年度　路線別）														
		面的評価（全体）					面的評価（近接空間）					面的評価（非近接空間）				
		住居等戸数①+②+③+④（戸）	昼夜とも基準値以下①（戸）	昼のみ基準値以下②（戸）	夜のみ基準値以下③（戸）	昼夜とも基準値超過④（戸）	住居等戸数①+②+③+④（戸）	昼夜とも基準値以下①（戸）	昼のみ基準値以下②（戸）	夜のみ基準値以下③（戸）	昼夜とも基準値超過④（戸）	住居等戸数①+②+③+④（戸）	昼夜とも基準値以下①（戸）	昼のみ基準値以下②（戸）	夜のみ基準値以下③（戸）	昼夜とも基準値超過④（戸）
46	檜原比恵線	11,181	10,887	182	0	112	5,323	5,084	146	0	93	5,858	5,803	36	0	19
47	谷荒戸線	768	768	0	0	0	236	236	0	0	0	532	532	0	0	0
48	東油山唐人町線	5,487	5,474	10	1	2	2,816	2,812	4	0	0	2,671	2,662	6	1	2
49	内野次郎丸弥生線	3,159	3,147	2	0	10	1,243	1,231	2	0	10	1,916	1,916	0	0	0
50	都地姪浜線	2,168	2,158	3	3	4	816	813	0	3	0	1,352	1,345	3	0	4
51	周船寺有田線	1,294	1,280	5	0	9	556	544	3	0	9	738	736	2	0	0
52	飯場金武線	38	38	0	0	0	21	21	0	0	0	17	17	0	0	0
53	大原周船寺停車場線	663	646	5	1	11	198	181	5	1	11	465	465	0	0	0
54	桜井太郎丸線	272	272	0	0	0	142	142	0	0	0	130	130	0	0	0
55	水城下臼井線	307	305	2	0	0	82	80	2	0	0	225	225	0	0	0
56	山田中原福岡線	3,430	3,424	0	4	2	1,235	1,234	0	0	1	2,195	2,190	0	4	1
57	後野福岡線	10,672	10,475	159	0	38	5,135	4,978	139	0	18	5,537	5,497	20	0	20
58	今宿停車場線	82	82	0	0	0	1	1	0	0	0	81	81	0	0	0
59	福岡篠栗線	3,518	3,324	131	6	57	2,230	2,051	116	6	57	1,288	1,273	15	0	0
60	福岡筑紫野2号線	1,464	1,373	88	0	3	962	871	88	0	3	502	502	0	0	0
61	金隈麦野3号線	429	402	7	0	20	193	166	7	0	20	236	236	0	0	0
62	港福浜線	672	610	0	36	26	162	159	0	3	0	510	451	0	33	26
63	黒門福浜線	670	663	3	0	4	307	300	3	0	4	363	363	0	0	0
64	香椎箱崎浜線	1,523	1,444	22	12	45	525	460	13	11	41	998	984	9	1	4
65	松島貝塚線	440	400	28	0	12	228	201	19	0	8	212	199	9	0	4
66	席田浦田線	557	557	0	0	0	296	296	0	0	0	261	261	0	0	0
67	上牟田清水線1号線	33	30	1	0	2	10	7	1	0	2	23	23	0	0	0
68	上牟田清水線2号線	1,216	1,190	16	0	10	651	625	16	0	10	565	565	0	0	0
69	上牟田清水線3号線	169	168	1	0	0	78	77	1	0	0	91	91	0	0	0
70	博多駅春日原1号線	1,868	1,752	19	0	97	680	633	4	0	43	1,188	1,119	15	0	54
71	下月隈高木線	506	502	2	0	2	167	163	2	0	2	339	339	0	0	0
72	博多駅春日原2号線	3,179	2,981	96	0	102	1,269	1,079	90	0	100	1,910	1,902	6	0	2
73	博多姪浜線	4,728	4,710	0	0	18	2,207	2,207	0	0	0	2,521	2,503	0	0	18
74	千鳥橋唐人町線	6,306	6,302	3	0	1	3,059	3,055	3	0	1	3,247	3,247	0	0	0
75	御供所井尻3号線	4,257	4,143	6	0	108	2,363	2,284	0	0	79	1,894	1,859	6	0	29
76	博多駅草香江線	7,407	7,014	275	0	118	3,656	3,322	230	0	104	3,751	3,692	45	0	14
77	塩原野間線	1,274	1,270	3	0	1	720	716	3	0	1	554	554	0	0	0
78	地行鳥飼七隈線	5,235	4,950	24	54	207	2,131	2,019	24	0	88	3,104	2,931	0	54	119
79	堅粕西新2号線	3,120	3,086	23	3	8	1,820	1,794	23	0	3	1,300	1,292	0	3	5
80	大濠東油山線	4,754	4,496	162	0	96	987	975	11	0	1	3,767	3,521	151	0	95
81	平尾別府線	1,785	1,761	7	0	17	840	835	2	0	3	945	926	5	0	14
82	清水干隈線	6,058	5,764	79	96	119	1,029	1,024	1	0	4	5,029	4,740	78	96	115
83	豊浜拾六町線	2,541	2,505	0	9	27	1,148	1,126	0	9	13	1,393	1,379	0	0	14
84	賀茂四箇線	759	757	0	2	0	247	247	0	0	0	512	510	0	2	0
85	千代今宿線	13,880	13,294	284	2	300	6,447	6,168	179	0	100	7,433	7,126	105	2	200
86	奈多香椎浜線	587	587	0	0	0	255	255	0	0	0	332	332	0	0	0
87	西新荒江線	2,678	2,282	191	0	205	162	131	23	0	8	2,516	2,151	168	0	197
88	唐人町豊浜線	2,045	1,777	61	0	207	841	756	19	0	66	1,204	1,021	42	0	141
89	西新通線	339	296	8	0	35	25	11	5	0	9	314	285	3	0	26
90	地行百道線	483	476	0	7	0	185	185	0	0	0	298	291	0	7	0

表Ⅲ-4(3)　路線別の環境基準達成状況一覧（戸数）

一連番号	路線名	環境基準達成状況（戸数）　（平成30年度　路線別）														
		面的評価（全体）					面的評価（近接空間）					面的評価（非近接空間）				
		住居等戸数①+②+③+④ (戸)	昼夜とも基準値以下① (戸)	昼のみ基準値以下② (戸)	夜のみ基準値以下③ (戸)	昼夜とも基準値超過④ (戸)	住居等戸数①+②+③+④ (戸)	昼夜とも基準値以下① (戸)	昼のみ基準値以下② (戸)	夜のみ基準値以下③ (戸)	昼夜とも基準値超過④ (戸)	住居等戸数①+②+③+④ (戸)	昼夜とも基準値以下① (戸)	昼のみ基準値以下② (戸)	夜のみ基準値以下③ (戸)	昼夜とも基準値超過④ (戸)
91	豊浜小戸線	484	484	0	0	0	181	181	0	0	0	303	303	0	0	0
92	薬院太宰府1号線	757	757	0	0	0	501	501	0	0	0	256	256	0	0	0
93	御供所井尻1号線	2,490	2,482	6	0	2	901	893	6	0	2	1,589	1,589	0	0	0
94	薬院太宰府2号線	1,261	1,261	0	0	0	500	500	0	0	0	761	761	0	0	0
95	博多駅五十川線	719	716	3	0	0	254	251	3	0	0	465	465	0	0	0
96	長浜1449号線	636	630	6	0	0	367	365	2	0	0	269	265	4	0	0
97	長浜博多駅1号線	1,055	1,050	5	0	0	591	586	5	0	0	464	464	0	0	0
98	博多駅前線	690	690	0	0	0	297	297	0	0	0	393	393	0	0	0
99	千代粕屋線	632	617	0	5	10	63	62	0	1	0	569	555	0	4	10
100	香椎浜団地2号線	252	248	4	0	0	132	128	4	0	0	120	120	0	0	0
101	下臼井博多駅線	552	540	6	0	6	132	128	0	0	4	420	412	6	0	2
102	吉塚駅東線	340	334	2	0	4	154	148	2	0	4	186	186	0	0	0
103	箱崎ふ頭727号線	6	6	0	0	0	1	1	0	0	0	5	5	0	0	0
104	箱崎久原線	771	769	0	1	1	389	387	0	1	1	382	382	0	0	0
105	大橋駅前1号線	1,120	1,038	79	0	3	701	619	79	0	3	419	419	0	0	0
106	天神那の津線	349	349	0	0	0	190	190	0	0	0	159	159	0	0	0
107	箱崎博多線	340	340	0	0	0	196	196	0	0	0	144	144	0	0	0
108	竹下駅前線	296	292	3	0	1	102	99	2	0	1	194	193	1	0	0
109	箱崎阿恵1号線	190	170	20	0	0	69	49	20	0	0	121	121	0	0	0
110	馬出東浜線	706	704	0	1	1	370	369	0	0	1	336	335	0	1	0
111	水谷千早線	357	341	16	0	0	185	185	0	0	0	172	156	16	0	0
112	松崎千早線	305	305	0	0	0	111	111	0	0	0	194	194	0	0	0
113	多の津内橋線	145	145	0	0	0	68	68	0	0	0	77	77	0	0	0
114	野間屋形原（南-1）線	391	391	0	0	0	187	187	0	0	0	204	204	0	0	0
115	愛宕姪の浜線	191	191	0	0	0	23	23	0	0	0	168	168	0	0	0
116	姪の浜駅東（西-1）線	616	616	0	0	0	318	318	0	0	0	298	298	0	0	0
117	徳永2号線	374	374	0	0	0	223	223	0	0	0	151	151	0	0	0
118	港湾道路（港箱B-1-1）	126	126	0	0	0	50	50	0	0	0	76	76	0	0	0
119	港湾道路（市東B-2）	236	236	0	0	0	30	30	0	0	0	206	206	0	0	0
120	港湾道路（港博B-9）	53	53	0	0	0	2	2	0	0	0	51	51	0	0	0
	全体（合計）	246,205	236,488	4,441	517	4,759	107,814	101,505	3,226	247	2,836	138,391	134,983	1,215	270	1,923

※全体の住居等戸数は，複数の評価区間に属する住居等が重複して計上されているため，表Ⅲ-1 の全戸数とは異なる。

表Ⅲ-5(1)　路線別の環境基準達成状況一覧（割合）

一連番号	路線名	環境基準達成状況（割合）　（平成30年度　路線別）											
		面的評価結果(全体)				面的評価結果(近接空間)				面的評価結果(非近接空間)			
		昼夜とも基準値以下 (%)	昼のみ基準値以下 (%)	夜のみ基準値以下 (%)	昼夜とも基準値超過 (%)	昼夜とも基準値以下 (%)	昼のみ基準値以下 (%)	夜のみ基準値以下 (%)	昼夜とも基準値超過 (%)	昼夜とも基準値以下 (%)	昼のみ基準値以下 (%)	夜のみ基準値以下 (%)	昼夜とも基準値超過 (%)
1	九州縦貫自動車道鹿児島線宮崎線	100.0	0.0	0.0	0.0	100.0	0.0	0.0	0.0	100.0	0.0	0.0	0.0
2	福岡都市高速1号香椎線（福岡高速1号線）	87.4	5.8	1.6	5.2	62.2	28.4	0.0	9.5	93.8	0.0	2.1	4.1
3	福岡都市高速環状線（福岡高速1号線）	100.0	0.0	0.0	0.0	100.0	0.0	0.0	0.0	100.0	0.0	0.0	0.0
4	福岡都市高速環状線（福岡高速2号線）	100.0	0.0	0.0	0.0	－	－	－	－	100.0	0.0	0.0	0.0
5	一般国道3号	82.0	6.0	1.4	10.6	76.3	7.6	2.4	13.6	86.6	4.6	0.6	8.1
6	一般国道3号（博多バイパス）	96.9	2.9	0.0	0.2	93.7	5.7	0.0	0.5	98.2	1.8	0.0	0.1
7	一般国道3号（福岡南バイパス）	18.2	81.8	0.0	0.0	100.0	0.0	0.0	0.0	10.0	90.0	0.0	0.0
8	一般国道201号	68.5	3.7	0.0	27.8	66.7	0.0	0.0	33.3	75.0	16.7	0.0	8.3
9	一般国道202号	91.9	5.5	0.0	2.6	85.7	10.5	0.0	3.8	97.2	1.2	0.0	1.6
10	一般国道202号（外環状線）	98.7	0.5	0.3	0.4	98.2	0.5	0.6	0.6	99.0	0.6	0.1	0.3
11	一般国道202号（今宿バイパス）	64.7	0.0	1.9	33.5	58.1	0.0	0.0	41.9	68.2	0.0	2.9	28.9
12	一般国道263号	87.6	7.0	0.0	5.4	68.4	17.8	0.0	13.8	99.0	0.6	0.0	0.3
13	一般国道385号	93.8	2.5	0.0	3.7	90.4	4.2	0.0	5.4	98.2	0.2	0.0	1.5
14	一般国道495号	98.2	0.0	0.1	1.7	95.9	0.0	0.0	4.1	99.0	0.0	0.2	0.8
15	福岡直方線	97.0	0.1	0.4	2.6	94.2	0.2	0.7	4.9	99.1	0.0	0.1	0.8
16	福岡東環状線	100.0	0.0	0.0	0.0	99.9	0.1	0.0	0.0	100.0	0.0	0.0	0.0
17	福岡筑紫野線	95.6	2.6	0.0	1.8	92.9	4.3	0.0	2.8	99.3	0.2	0.0	0.4
18	博多停車場線	100.0	0.0	0.0	0.0	100.0	0.0	0.0	0.0	100.0	0.0	0.0	0.0
19	博多港線	99.9	0.1	0.0	0.0	99.9	0.1	0.0	0.0	100.0	0.0	0.0	0.0
20	福岡空港線	100.0	0.0	0.0	0.0	100.0	0.0	0.0	0.0	100.0	0.0	0.0	0.0
21	大野城二丈線	98.1	0.9	0.3	0.6	96.0	2.0	0.6	1.4	99.9	0.0	0.1	0.0
22	福岡志摩前原線	99.6	0.0	0.1	0.3	99.1	0.0	0.3	0.6	99.9	0.0	0.0	0.1
23	福岡早良大野城線	99.3	0.1	0.3	0.3	98.8	0.3	0.6	0.3	99.6	0.0	0.1	0.2
24	志賀島和白線	100.0	0.0	0.0	0.0	100.0	0.0	0.0	0.0	100.0	0.0	0.0	0.0
25	福岡太宰府線	99.8	0.2	0.0	0.0	99.5	0.5	0.0	0.0	100.0	0.0	0.0	0.0
26	福岡志摩線	100.0	0.0	0.0	0.0	100.0	0.0	0.0	0.0	100.0	0.0	0.0	0.0
27	福岡日田線	91.0	4.3	0.0	4.7	79.2	8.8	0.0	12.0	97.0	2.0	0.0	1.0
28	入部中原停車場線	97.9	0.6	0.9	0.6	98.8	1.2	0.0	0.0	96.9	0.0	1.9	1.2
29	町川原福岡線	100.0	0.0	0.0	0.0	100.0	0.0	0.0	0.0	100.0	0.0	0.0	0.0
30	板付牛頚筑紫野線	99.7	0.1	0.0	0.2	99.1	0.3	0.0	0.6	100.0	0.0	0.0	0.0
31	宮ノ浦前原線	100.0	0.0	0.0	0.0	100.0	0.0	0.0	0.0	100.0	0.0	0.0	0.0
32	筑前新宮停車場線	100.0	0.0	0.0	0.0	100.0	0.0	0.0	0.0	－	－	－	－
33	香椎停車場線	100.0	0.0	0.0	0.0	100.0	0.0	0.0	0.0	100.0	0.0	0.0	0.0
34	吉塚停車場線	100.0	0.0	0.0	0.0	100.0	0.0	0.0	0.0	100.0	0.0	0.0	0.0
35	南福岡停車場線	100.0	0.0	0.0	0.0	100.0	0.0	0.0	0.0	100.0	0.0	0.0	0.0
36	姪浜停車場線	100.0	0.0	0.0	0.0	100.0	0.0	0.0	0.0	100.0	0.0	0.0	0.0
37	湊塩浜線	99.8	0.0	0.2	0.0	99.2	0.0	0.8	0.0	100.0	0.0	0.0	0.0
38	志賀島循環線	100.0	0.0	0.0	0.0	100.0	0.0	0.0	0.0	100.0	0.0	0.0	0.0
39	猪野土井線	91.0	0.0	9.0	0.0	72.7	0.0	27.3	0.0	100.0	0.0	0.0	0.0
40	多田羅名島線	100.0	0.0	0.0	0.0	100.0	0.0	0.0	0.0	100.0	0.0	0.0	0.0
41	浜新建堅粕線	96.6	0.0	0.7	2.6	94.3	0.0	1.3	4.3	99.4	0.1	0.0	0.5
42	別府比恵線	68.4	15.8	0.0	15.8	100.0	0.0	0.0	0.0	59.1	20.5	0.0	20.5
43	馬出上南町線	100.0	0.0	0.0	0.0	100.0	0.0	0.0	0.0	100.0	0.0	0.0	0.0
44	東光寺竹下春吉線	100.0	0.0	0.0	0.0	100.0	0.0	0.0	0.0	100.0	0.0	0.0	0.0
45	須崎天神線	100.0	0.0	0.0	0.0	100.0	0.0	0.0	0.0	100.0	0.0	0.0	0.0

表Ⅲ-5(2)　路線別の環境基準達成状況一覧（割合）

一連番号	路線名	環境基準達成状況（割合）　（平成30年度　路線別）											
		面的評価結果(全体)				面的評価結果(近接空間)				面的評価結果(非近接空間)			
		昼夜とも基準値以下 (%)	昼のみ基準値以下 (%)	夜のみ基準値以下 (%)	昼夜とも基準値超過 (%)	昼夜とも基準値以下 (%)	昼のみ基準値以下 (%)	夜のみ基準値以下 (%)	昼夜とも基準値超過 (%)	昼夜とも基準値以下 (%)	昼のみ基準値以下 (%)	夜のみ基準値以下 (%)	昼夜とも基準値超過 (%)
46	檜原比恵線	97.4	1.6	0.0	1.0	95.5	2.7	0.0	1.7	99.1	0.6	0.0	0.3
47	谷荒戸線	100.0	0.0	0.0	0.0	100.0	0.0	0.0	0.0	100.0	0.0	0.0	0.0
48	東油山唐人町線	99.8	0.2	0.0	0.0	99.9	0.1	0.0	0.0	99.7	0.2	0.0	0.1
49	内野次郎丸弥生線	99.6	0.1	0.0	0.3	99.0	0.2	0.0	0.8	100.0	0.0	0.0	0.0
50	都地姪浜線	99.5	0.1	0.1	0.2	99.6	0.0	0.4	0.0	99.5	0.2	0.0	0.3
51	周船寺有田線	98.9	0.4	0.0	0.7	97.8	0.5	0.0	1.6	99.7	0.3	0.0	0.0
52	飯場金武線	100.0	0.0	0.0	0.0	100.0	0.0	0.0	0.0	100.0	0.0	0.0	0.0
53	大原周船寺停車場線	97.4	0.8	0.2	1.7	91.4	2.5	0.5	5.6	100.0	0.0	0.0	0.0
54	桜井太郎丸線	100.0	0.0	0.0	0.0	100.0	0.0	0.0	0.0	100.0	0.0	0.0	0.0
55	水城下臼井線	99.3	0.7	0.0	0.0	97.6	2.4	0.0	0.0	100.0	0.0	0.0	0.0
56	山田中原福岡線	99.8	0.0	0.1	0.1	99.9	0.0	0.0	0.1	99.8	0.0	0.2	0.0
57	後野福岡線	98.2	1.5	0.0	0.4	96.9	2.7	0.0	0.4	99.3	0.4	0.0	0.4
58	今宿停車場線	100.0	0.0	0.0	0.0	100.0	0.0	0.0	0.0	100.0	0.0	0.0	0.0
59	福岡篠栗線	94.5	3.7	0.2	1.6	92.0	5.2	0.3	2.6	98.8	1.2	0.0	0.0
60	福岡筑紫野2号線	93.8	6.0	0.0	0.2	90.5	9.1	0.0	0.3	100.0	0.0	0.0	0.0
61	金隈麦野3号線	93.7	1.6	0.0	4.7	86.0	3.6	0.0	10.4	100.0	0.0	0.0	0.0
62	港福浜線	90.8	0.0	5.4	3.9	98.1	0.0	1.9	0.0	88.4	0.0	6.5	5.1
63	黒門福浜線	99.0	0.4	0.0	0.6	97.7	1.0	0.0	1.3	100.0	0.0	0.0	0.0
64	香椎箱崎浜線	94.8	1.4	0.8	3.0	87.6	2.5	2.1	7.8	98.6	0.9	0.1	0.4
65	松島貝塚線	90.9	6.4	0.0	2.7	88.2	8.3	0.0	3.5	93.9	4.2	0.0	1.9
66	席田浦田線	100.0	0.0	0.0	0.0	100.0	0.0	0.0	0.0	100.0	0.0	0.0	0.0
67	上牟田清水線1号線	90.9	3.0	0.0	6.1	70.0	10.0	0.0	20.0	100.0	0.0	0.0	0.0
68	上牟田清水線2号線	97.9	1.3	0.0	0.8	96.0	2.5	0.0	1.5	100.0	0.0	0.0	0.0
69	上牟田清水線3号線	99.4	0.6	0.0	0.0	98.7	1.3	0.0	0.0	100.0	0.0	0.0	0.0
70	博多駅春日原1号線	93.8	1.0	0.0	5.2	93.1	0.6	0.0	6.3	94.2	1.3	0.0	4.5
71	下月隈高木線	99.2	0.4	0.0	0.4	97.6	1.2	0.0	1.2	100.0	0.0	0.0	0.0
72	博多駅春日原2号線	93.8	3.0	0.0	3.2	85.0	7.1	0.0	7.9	99.6	0.3	0.0	0.1
73	博多姪浜線	99.6	0.0	0.0	0.4	100.0	0.0	0.0	0.0	99.3	0.0	0.0	0.7
74	千鳥橋唐人町線	99.9	0.0	0.0	0.0	99.9	0.1	0.0	0.0	100.0	0.0	0.0	0.0
75	御供所井尻3号線	97.3	0.1	0.0	2.5	96.7	0.0	0.0	3.3	98.2	0.3	0.0	1.5
76	博多駅草香江線	94.7	3.7	0.0	1.6	90.9	6.3	0.0	2.8	98.4	1.2	0.0	0.4
77	塩原野間線	99.7	0.2	0.0	0.1	99.4	0.4	0.0	0.1	100.0	0.0	0.0	0.0
78	地行鳥飼七隈線	94.6	0.5	1.0	4.0	94.7	1.1	0.0	4.1	94.4	0.0	1.7	3.8
79	堅粕西新2号線	98.9	0.7	0.1	0.3	98.6	1.3	0.0	0.2	99.4	0.0	0.2	0.4
80	大濠東油山線	94.6	3.4	0.0	2.0	98.8	1.1	0.0	0.1	93.5	4.0	0.0	2.5
81	平尾別府線	98.7	0.4	0.0	1.0	99.4	0.2	0.0	0.4	98.0	0.5	0.0	1.5
82	清水干隈線	95.1	1.3	1.6	2.0	99.5	0.1	0.0	0.4	94.3	1.6	1.9	2.3
83	豊浜拾六町線	98.6	0.0	0.4	1.1	98.1	0.0	0.8	1.1	99.0	0.0	0.0	1.0
84	賀茂四箇線	99.7	0.0	0.3	0.0	100.0	0.0	0.0	0.0	99.6	0.0	0.4	0.0
85	千代今宿線	95.8	2.0	0.0	2.2	95.7	2.8	0.0	1.6	95.9	1.4	0.0	2.7
86	奈多香椎浜線	100.0	0.0	0.0	0.0	100.0	0.0	0.0	0.0	100.0	0.0	0.0	0.0
87	西新荒江線	85.2	7.1	0.0	7.7	80.9	14.2	0.0	4.9	85.5	6.7	0.0	7.8
88	唐人町豊浜線	86.9	3.0	0.0	10.1	89.9	2.3	0.0	7.8	84.8	3.5	0.0	11.7
89	西新通線	87.3	2.4	0.0	10.3	44.0	20.0	0.0	36.0	90.8	1.0	0.0	8.3
90	地行百道線	98.6	0.0	1.4	0.0	100.0	0.0	0.0	0.0	97.7	0.0	2.3	0.0

表Ⅲ-5(3)　路線別の環境基準達成状況一覧（割合）

一連番号	路線名	環境基準達成状況（割合）　（平成30年度　路線別）											
		面的評価結果(全体)				面的評価結果(近接空間)				面的評価結果(非近接空間)			
		昼夜とも基準値以下 (%)	昼のみ基準値以下 (%)	夜のみ基準値以下 (%)	昼夜とも基準値超過 (%)	昼夜とも基準値以下 (%)	昼のみ基準値以下 (%)	夜のみ基準値以下 (%)	昼夜とも基準値超過 (%)	昼夜とも基準値以下 (%)	昼のみ基準値以下 (%)	夜のみ基準値以下 (%)	昼夜とも基準値超過 (%)
91	豊浜小戸線	100.0	0.0	0.0	0.0	100.0	0.0	0.0	0.0	100.0	0.0	0.0	0.0
92	薬院太宰府1号線	100.0	0.0	0.0	0.0	100.0	0.0	0.0	0.0	100.0	0.0	0.0	0.0
93	御供所井尻1号線	99.7	0.2	0.0	0.1	99.1	0.7	0.0	0.2	100.0	0.0	0.0	0.0
94	薬院太宰府2号線	100.0	0.0	0.0	0.0	100.0	0.0	0.0	0.0	100.0	0.0	0.0	0.0
95	博多駅五十川線	99.6	0.4	0.0	0.0	98.8	1.2	0.0	0.0	100.0	0.0	0.0	0.0
96	長浜1449号線	99.1	0.9	0.0	0.0	99.5	0.5	0.0	0.0	98.5	1.5	0.0	0.0
97	長浜博多駅1号線	99.5	0.5	0.0	0.0	99.2	0.8	0.0	0.0	100.0	0.0	0.0	0.0
98	博多駅前線	100.0	0.0	0.0	0.0	100.0	0.0	0.0	0.0	100.0	0.0	0.0	0.0
99	千代粕屋線	97.6	0.0	0.8	1.6	98.4	0.0	1.6	0.0	97.5	0.0	0.7	1.8
100	香椎浜団地2号線	98.4	1.6	0.0	0.0	97.0	3.0	0.0	0.0	100.0	0.0	0.0	0.0
101	下臼井博多駅線	97.8	1.1	0.0	1.1	97.0	0.0	0.0	3.0	98.1	1.4	0.0	0.5
102	吉塚駅東線	98.2	0.6	0.0	1.2	96.1	1.3	0.0	2.6	100.0	0.0	0.0	0.0
103	箱崎ふ頭727号線	100.0	0.0	0.0	0.0	100.0	0.0	0.0	0.0	100.0	0.0	0.0	0.0
104	箱崎久原線	99.7	0.0	0.1	0.1	99.5	0.0	0.3	0.3	100.0	0.0	0.0	0.0
105	大橋駅前1号線	92.7	7.1	0.0	0.3	88.3	11.3	0.0	0.4	100.0	0.0	0.0	0.0
106	天神那の津線	100.0	0.0	0.0	0.0	100.0	0.0	0.0	0.0	100.0	0.0	0.0	0.0
107	箱崎博多線	100.0	0.0	0.0	0.0	100.0	0.0	0.0	0.0	100.0	0.0	0.0	0.0
108	竹下駅前線	98.6	1.0	0.0	0.3	97.1	2.0	0.0	1.0	99.5	0.5	0.0	0.0
109	箱崎阿恵1号線	89.5	10.5	0.0	0.0	71.0	29.0	0.0	0.0	100.0	0.0	0.0	0.0
110	馬出東浜線	99.7	0.0	0.1	0.1	99.7	0.0	0.0	0.3	99.7	0.0	0.3	0.0
111	水谷千早線	95.5	4.5	0.0	0.0	100.0	0.0	0.0	0.0	90.7	9.3	0.0	0.0
112	松崎千早線	100.0	0.0	0.0	0.0	100.0	0.0	0.0	0.0	100.0	0.0	0.0	0.0
113	多の津内橋線	100.0	0.0	0.0	0.0	100.0	0.0	0.0	0.0	100.0	0.0	0.0	0.0
114	野間屋形原（南-1）線	100.0	0.0	0.0	0.0	100.0	0.0	0.0	0.0	100.0	0.0	0.0	0.0
115	愛宕姪の浜線	100.0	0.0	0.0	0.0	100.0	0.0	0.0	0.0	100.0	0.0	0.0	0.0
116	姪の浜駅東（西-1）線	100.0	0.0	0.0	0.0	100.0	0.0	0.0	0.0	100.0	0.0	0.0	0.0
117	徳永2号線	100.0	0.0	0.0	0.0	100.0	0.0	0.0	0.0	100.0	0.0	0.0	0.0
118	港湾道路（港箱B-1-1）	100.0	0.0	0.0	0.0	100.0	0.0	0.0	0.0	100.0	0.0	0.0	0.0
119	港湾道路（市東B-2）	100.0	0.0	0.0	0.0	100.0	0.0	0.0	0.0	100.0	0.0	0.0	0.0
120	港湾道路（港博B-9）	100.0	0.0	0.0	0.0	100.0	0.0	0.0	0.0	100.0	0.0	0.0	0.0
	全体	96.1	1.8	0.2	1.9	94.1	3.0	0.2	2.6	97.5	0.9	0.2	1.4

※達成状況の割合については，四捨五入処理の関係で合計が必ずしも 100.0%にならないことがある。



図Ⅲ-4(1)　路線別の環境基準達成状況一覧



図Ⅲ-4(2)　路線別の環境基準達成状況一覧



図Ⅲ-4(3)　路線別の環境基準達成状況一覧



図Ⅲ-4(4)　路線別の環境基準達成状況一覧



図Ⅲ-4(5)　路線別の環境基準達成状況一覧

（２）環境基準達成状況図

路線別の環境基準達成状況を図Ⅲ-5 に示す。

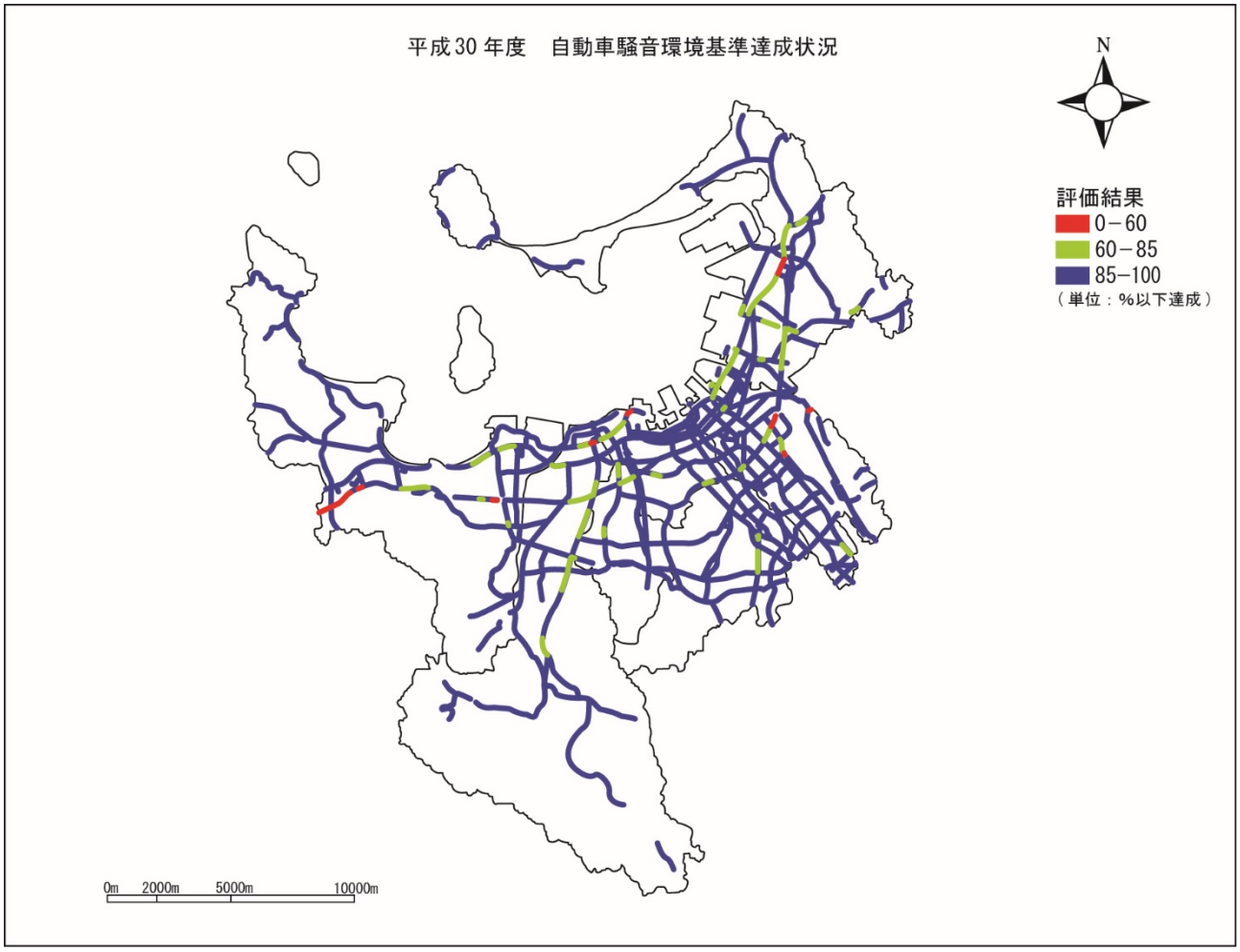

図Ⅲ-5　自動車騒音環境達成状況図

Ⅳ．道路交通振動測定結果

本年度に評価対象とした 147 評価区間のうち 11 区間について，道路近傍振動レベルを測定した。測定結果を表Ⅳに示す。全ての測定地点で要請限度を下回った。

表Ⅳ　道路交通振動測定結果

測定地点概要						測定結果		要請限度			
測定地点番号	評価区間			測定地点		L_{10} (ﾃﾞｼﾍﾞﾙ)		基準値 (ﾃﾞｼﾍﾞﾙ)		適合状況	
	路　線　名	評価区間番号	車線数	測定地点住所	区域区分	昼間	夜間	昼間	夜間	昼間	夜間
1	一般国道3号	10010-4	6	福岡市東区松香台1丁目24	1	41	36	65	60	○	○
2	一般国道3号	10090-1	6	福岡市博多区千代3丁目18	2	45	41	70	65	○	○
3	一般国道3号（博多バイパス）	10210-1	6	福岡市東区原田4丁目33	2	42	40	70	65	○	○
4	一般国道202号	10305-1	4	福岡市中央区赤坂2丁目4	2	43	39	70	65	○	○
5	一般国道202号	10390-4	4	福岡市西区今宿青木	1	43	38	65	60	○	○
6	一般国道202号	10410-1	2	福岡市西区周船寺3丁目19	2	44	40	70	65	○	○
7	一般国道202号（外環状線）	10490-1	4	福岡市南区桧原1丁目10	1	34	28	65	60	○	○
8	福岡筑紫野線	40090-3	4	福岡市南区高宮2丁目3	2	41	37	70	65	○	○
9	堅粕西新2号線	80180-1	4	福岡市中央区鳥飼1丁目4	1	45	39	65	60	○	○
10	清水干隈線	80210-4	2	福岡市南区長住3丁目2	1	37	32	65	60	○	○
11	千代今宿線	80260-2	4	福岡市早良区高取1丁目1	2	37	34	70	65	○	○