関係地図等

１　例外的な通学区域　・・・１～２

２　小規模校のケーススタディ　・・・３～５

３　小規模校及び大規模校の分布　・・・６

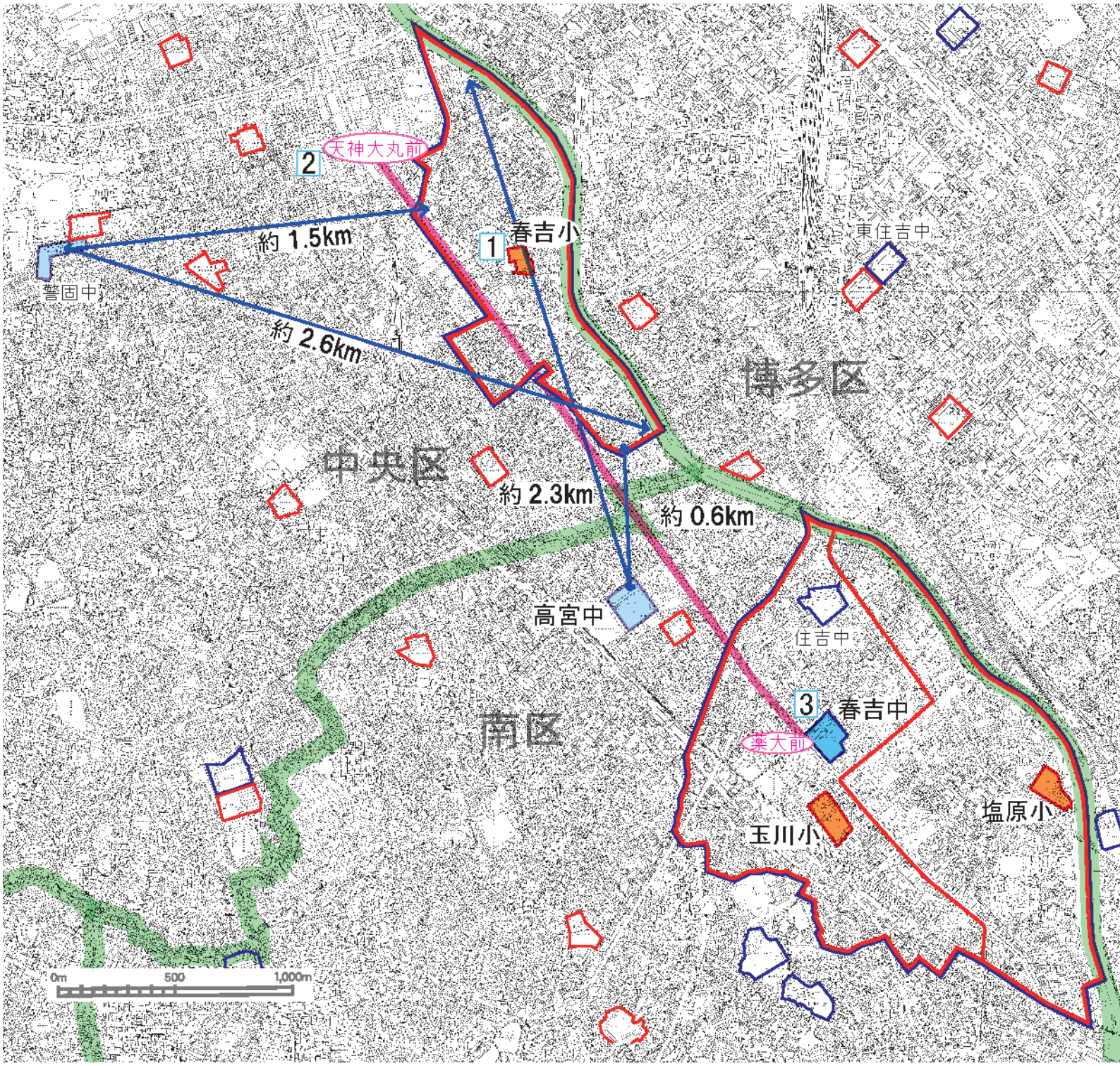

学校名	所在地	創立年	児童生徒数	学級数	校地面積
春吉中学校	南区清水 4 丁目 21 番 50 号	昭和 22 年	548 人	15 学級	20,501 ㎡
春吉小学校	中央区春吉 1 丁目 17 番 38 号	明治 6 年	172 人	8 学級	9,690 ㎡
玉川小学校	南区向野 1 丁目 5 番 1 号	昭和 25 年	666 人	21 学級	17,807 ㎡
塩原小学校	南区塩原 1 丁目 27 番 1 号	昭和 61 年	468 人	14 学級	16,493 ㎡
警固中学校	中央区赤坂 2 丁目 5 番 23 号	昭和 22 年	335 人	10 学級	15,210 ㎡
高宮中学校	南区大楠 3 丁目 11 番 1 号	昭和 22 年	642 人	20 学級	25,253 ㎡

※児童生徒数・学級数は平成20年5月1日現在

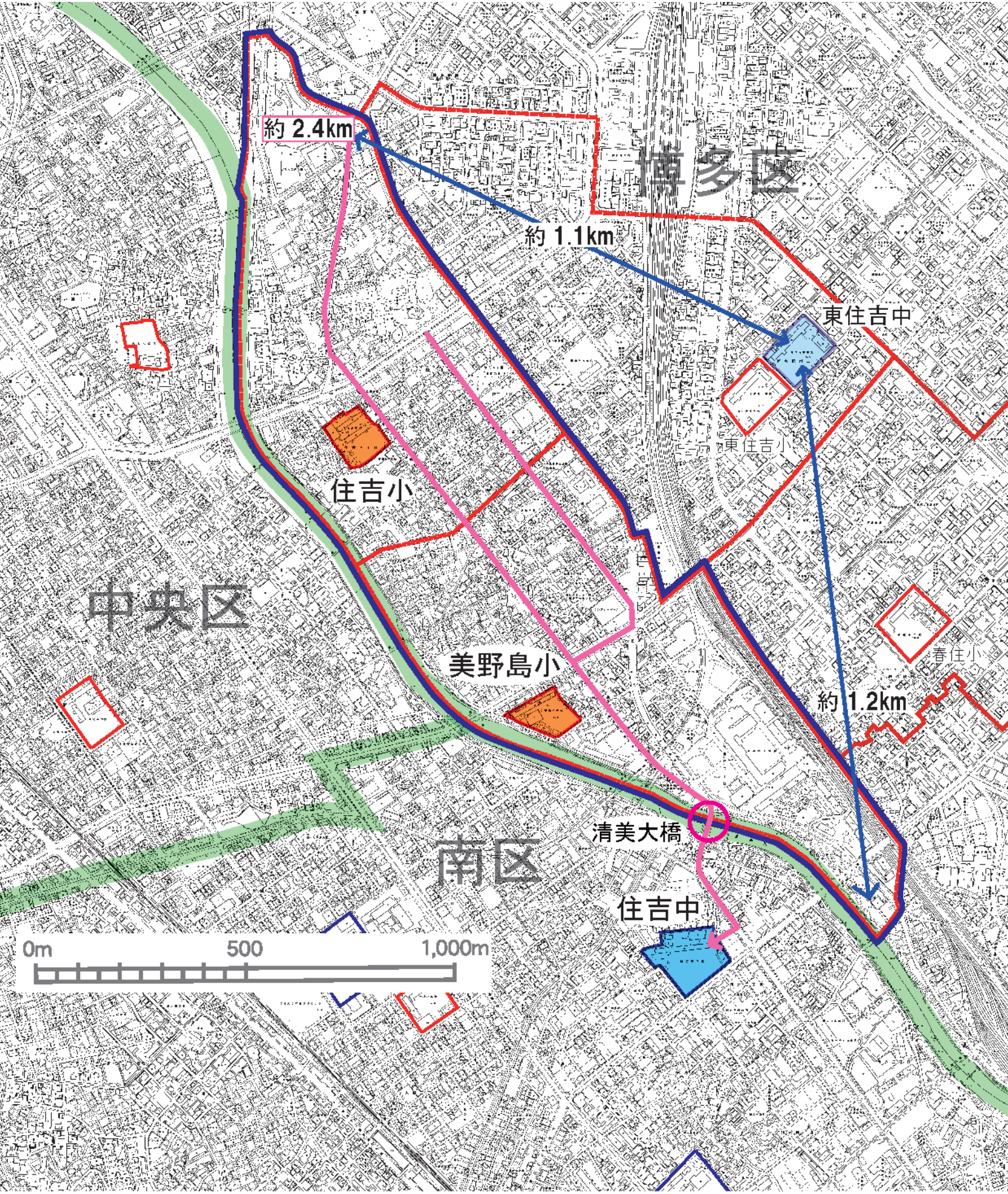

学校名	所在地	創立年	児童生徒数	学級数	校地面積
住吉中学校	南区清水 1 丁目 8 番 4 号	昭和 30 年	202 人	8 学級	20,003 ㎡
住吉小学校	博多区住吉 4 丁目 18 番 1 号	大正元年	136 人	6 学級	12,882 ㎡
美野島小学校	博多区美野島 3 丁目 22 番 7 号	昭和 32 年	454 人	15 学級	11,038 ㎡

※児童生徒数・学級数は平成20年5月1日現在

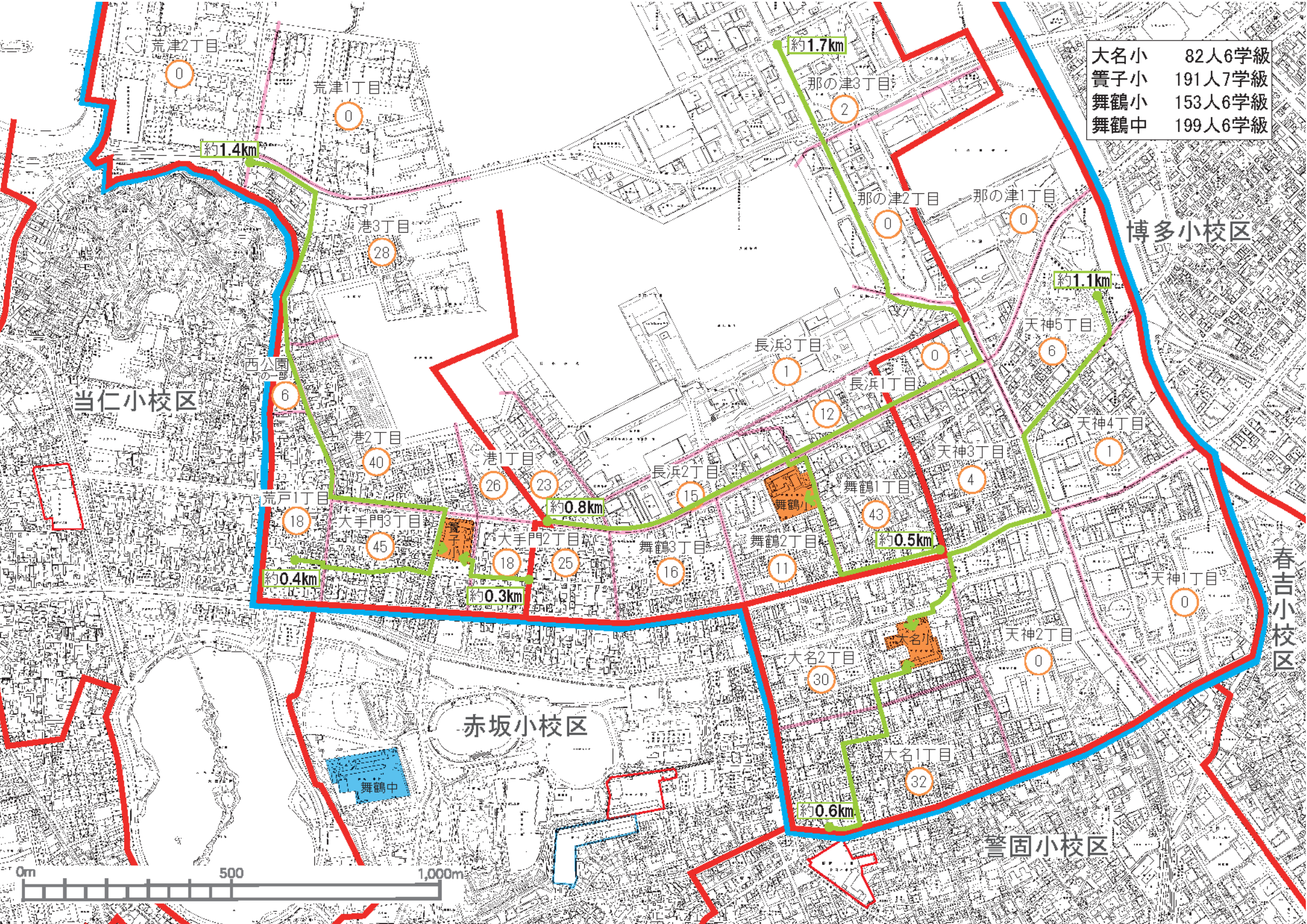
大名小 82人6学級
箕子小 191人7学級
舞鶴小 153人6学級
舞鶴中 199人6学級
荒津2丁目 0
荒津1丁目 0
約1.4km
港3丁目 28
約1.7km
那の津3丁目 2
那の津2丁目 0
那の津1丁目 0
博多小校区
約1.1km
天神5丁目 6
長浜3丁目 1
0
長浜1丁目 12
西公園の一部 6
当仁小校区
港2丁目 40
港1丁目 26
23
長浜2丁目 15
天神4丁目 1
天神3丁目 4
舞鶴1丁目 43
荒戸1丁目 18
大手門3丁目 45
箕子小
約0.8km
大手門2丁目 18
25
舞鶴3丁目 16
舞鶴2丁目 11
舞鶴小
約0.5km
約0.4km
約0.3km
天神1丁目 0
春吉小校区
大名小
天神2丁目 0
大名2丁目 30
赤坂小校区
大名1丁目 32
舞鶴中
約0.6km
警固小校区
0m
500
1,000m

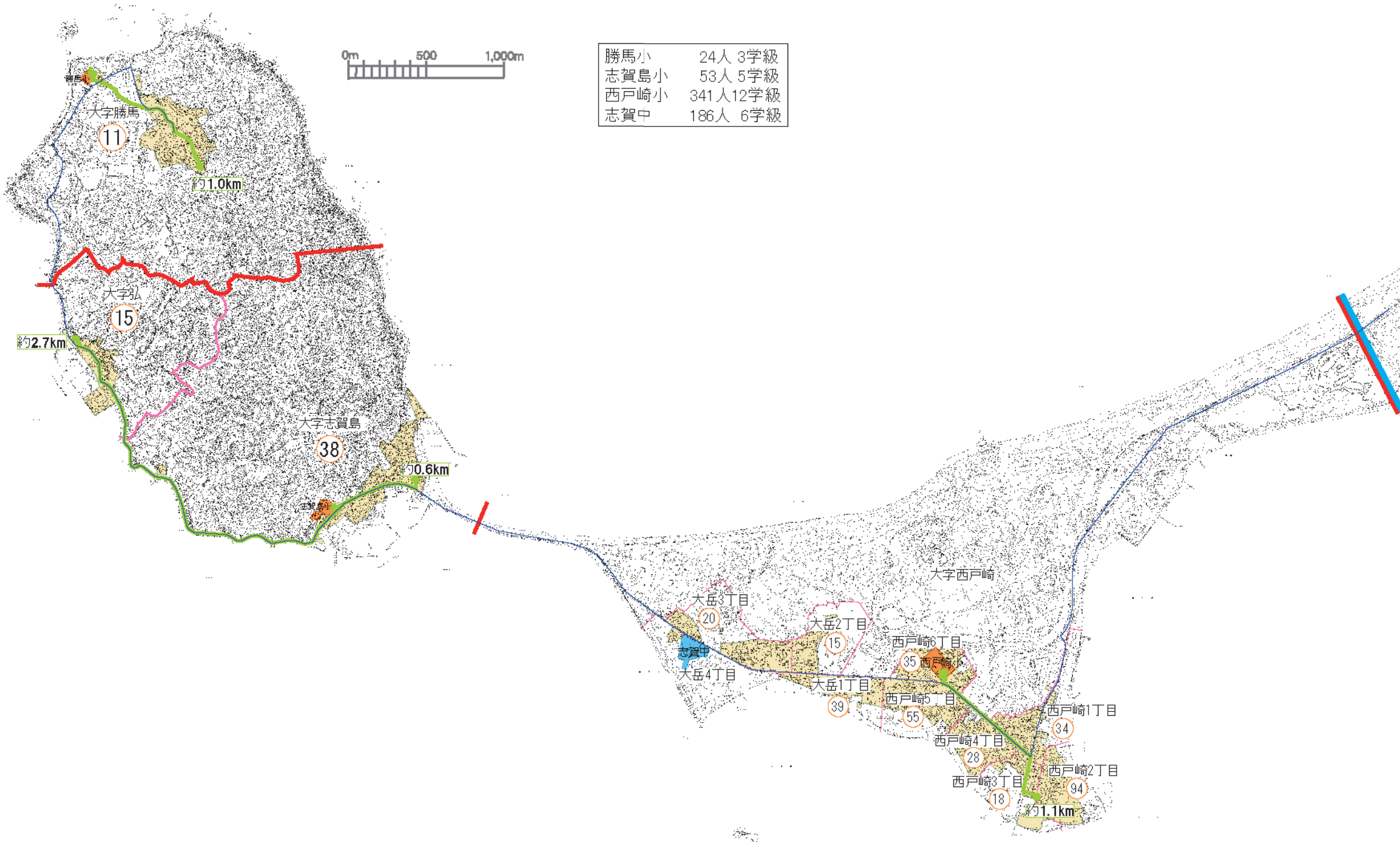
0m
500
1,000m
勝馬小　24人 3学級
志賀島小　53人 5学級
西戸崎小　341人12学級
志賀中　186人 6学級
大字勝馬
11
約1.0km
大字弘
15
約2.7km
大字志賀島
38
約0.6km
大字西戸崎
大岳3丁目
20
大岳2丁目
15
西戸崎6丁目
35
大岳4丁目
大岳1丁目
39
西戸崎5丁目
55
西戸崎1丁目
34
西戸崎4丁目
28
西戸崎2丁目
94
西戸崎3丁目
18
約1.1km

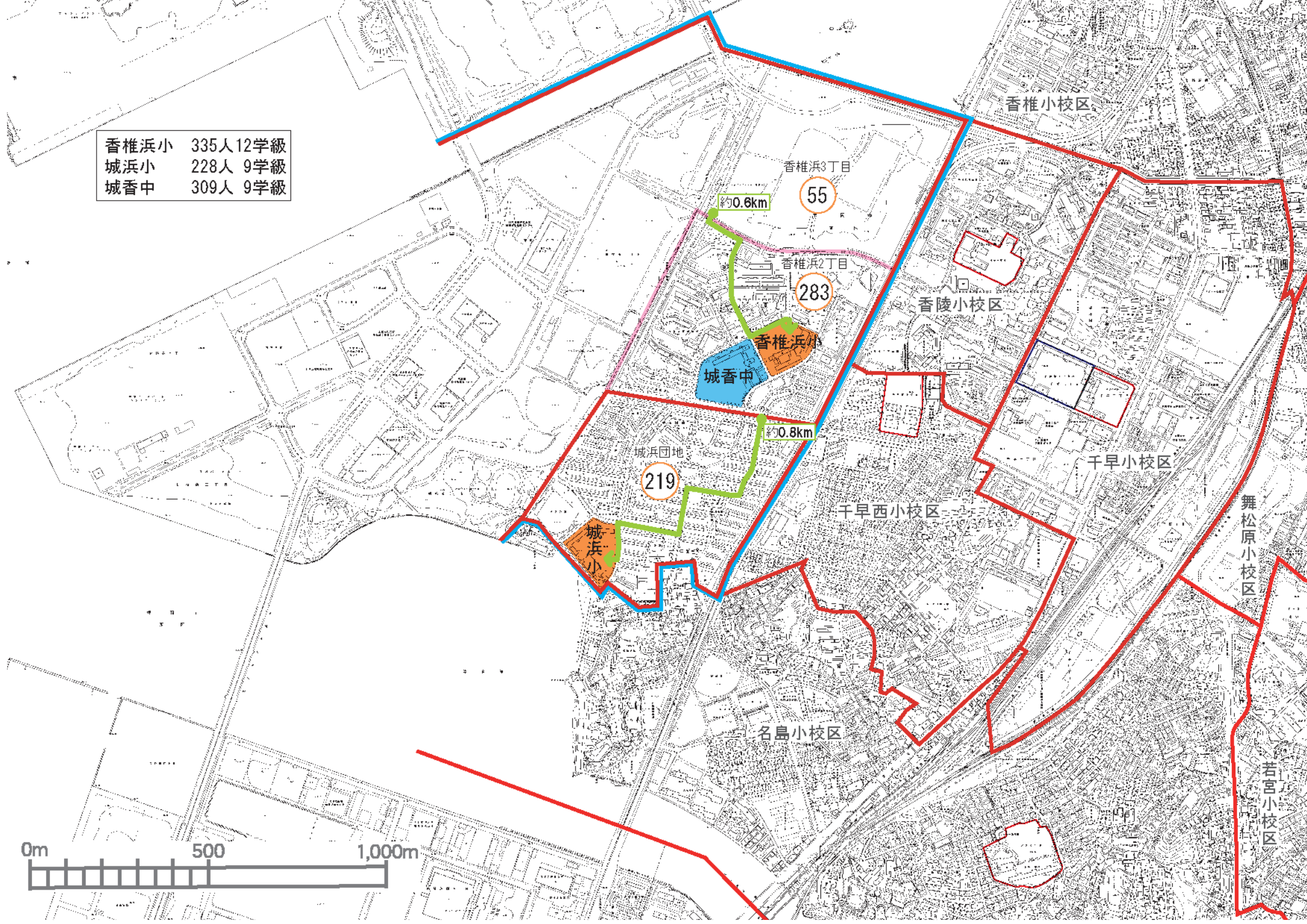
香椎浜小　335人12学級
城浜小　228人 9学級
城香中　309人 9学級
香椎小校区
香椎浜3丁目
55
約0.6km
香椎浜2丁目
283
香陵小校区
香椎浜小
城香中
約0.8km
城浜団地
219
千早小校区
千早西小校区
舞松原小校区
城浜小
名島小校区
若宮小校区
0m
500
1,000m
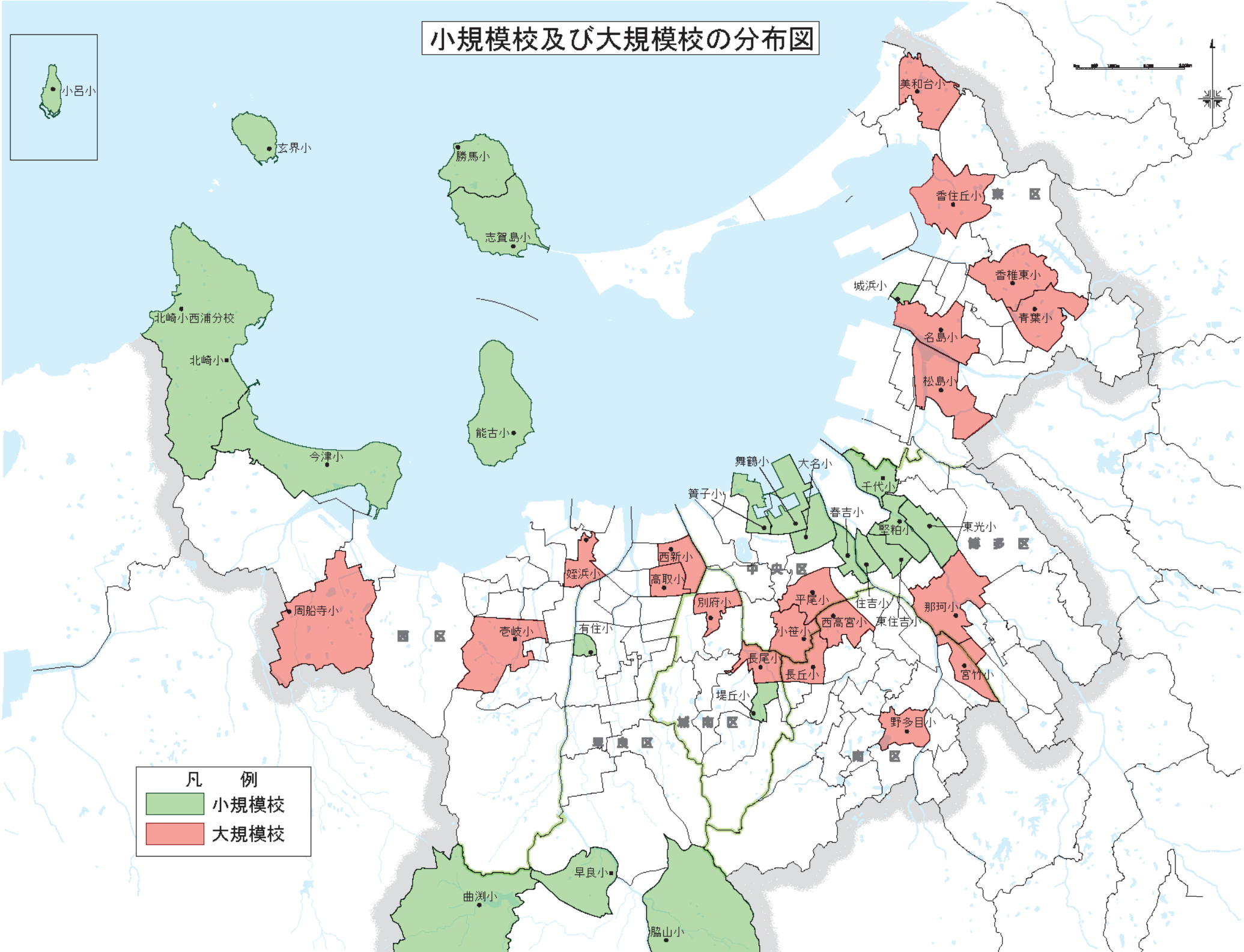
小規模校及び大規模校の分布図