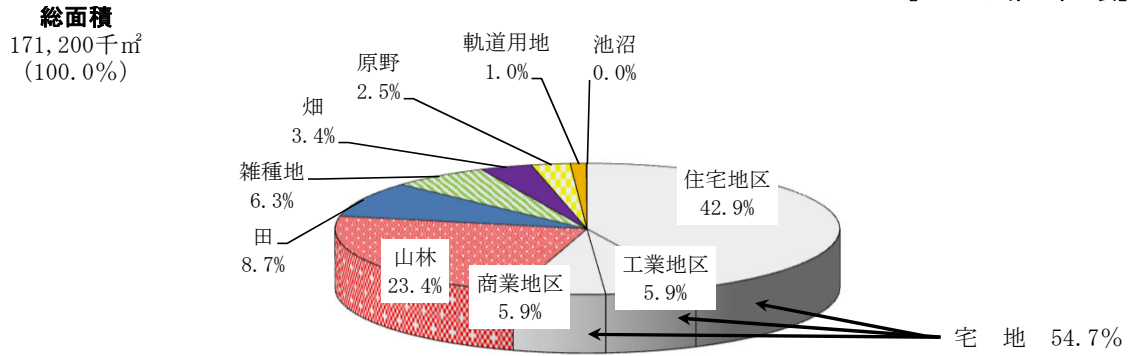


有租地面積（令和5年1月1日現在）

【9ページ第2章5表】

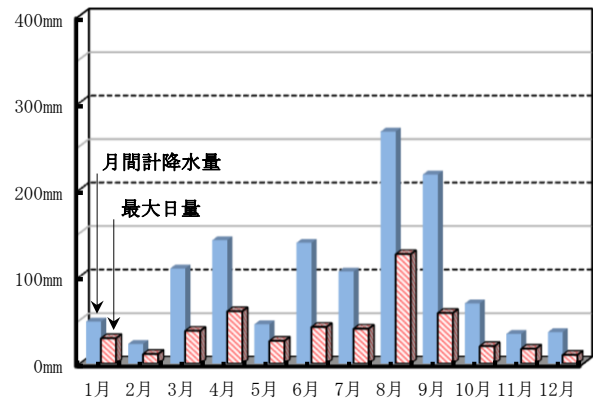
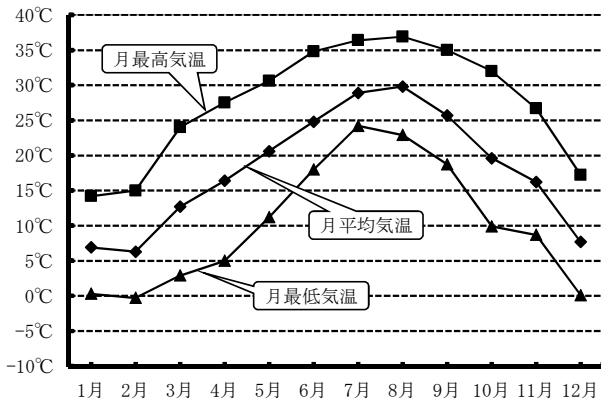


月別気温・降水量（令和4年）

【10～11ページ第2章7表】

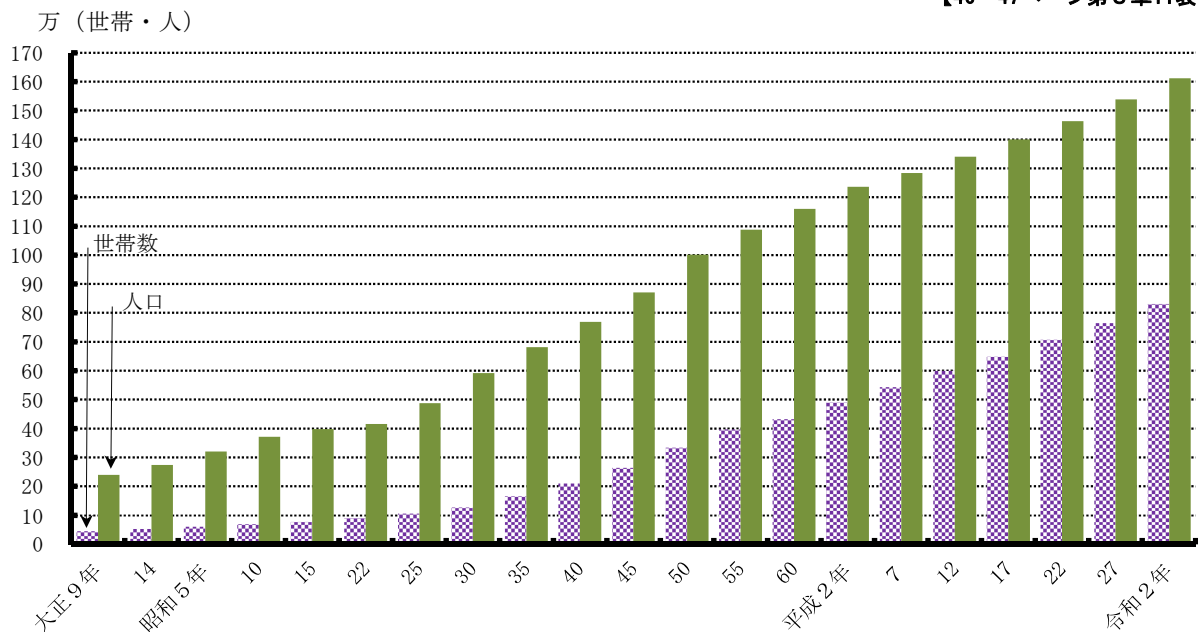
年最高气温 36.9℃
年最低气温 -0.3℃
年平均気温 18.0℃

年間降水量
1,232.5mm



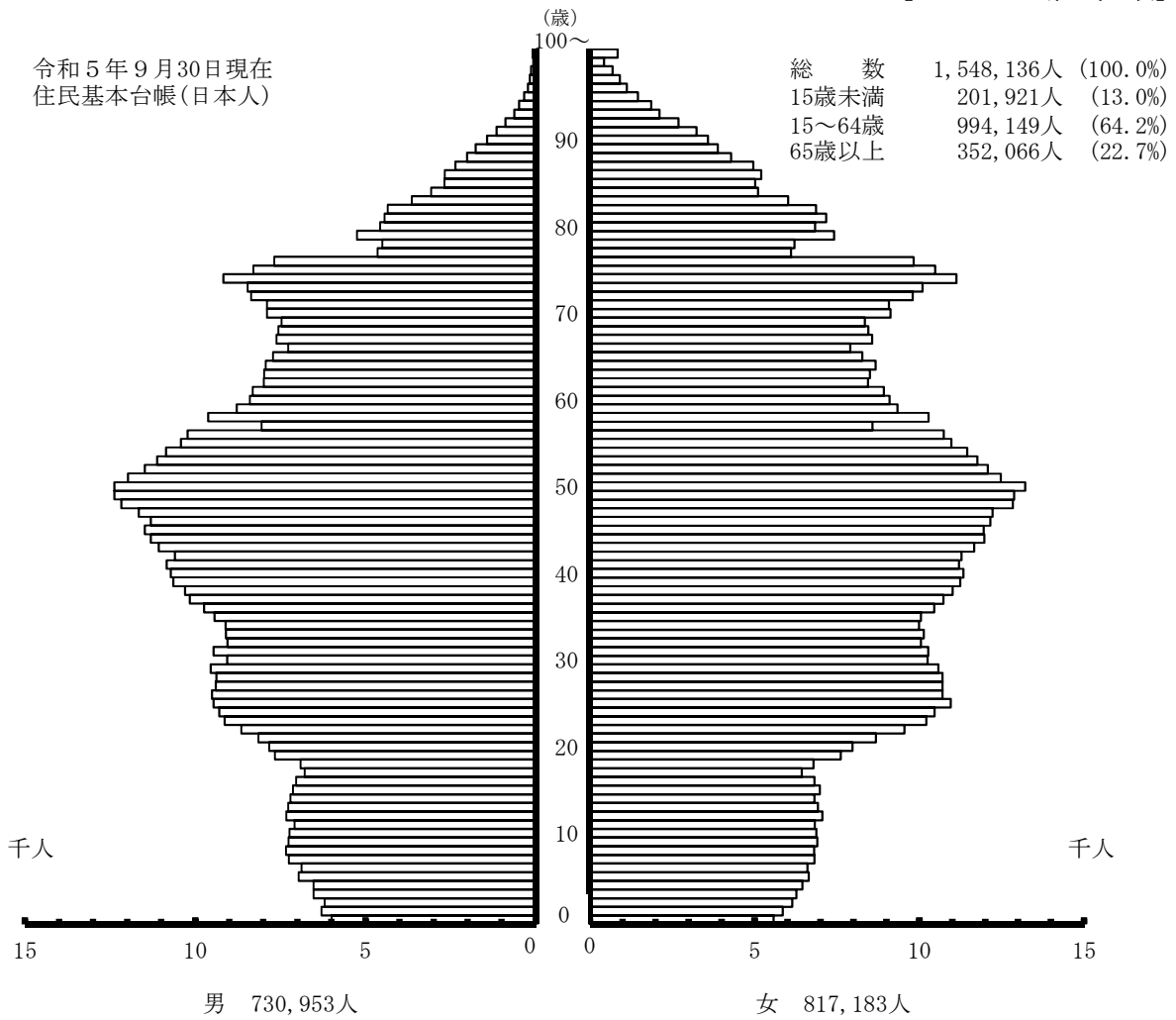
国勢調査の世帯数及び人口の推移（現在の市域による）

【46～47ページ第3章11表】



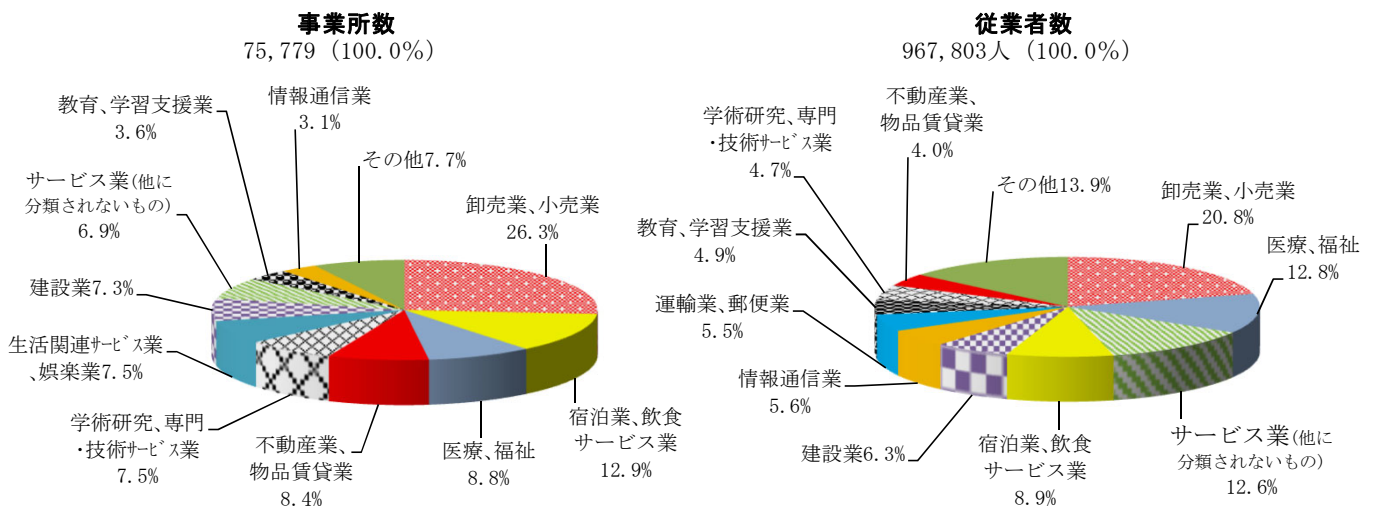
人口ピラミッド

【36～39ページ第3章7表】



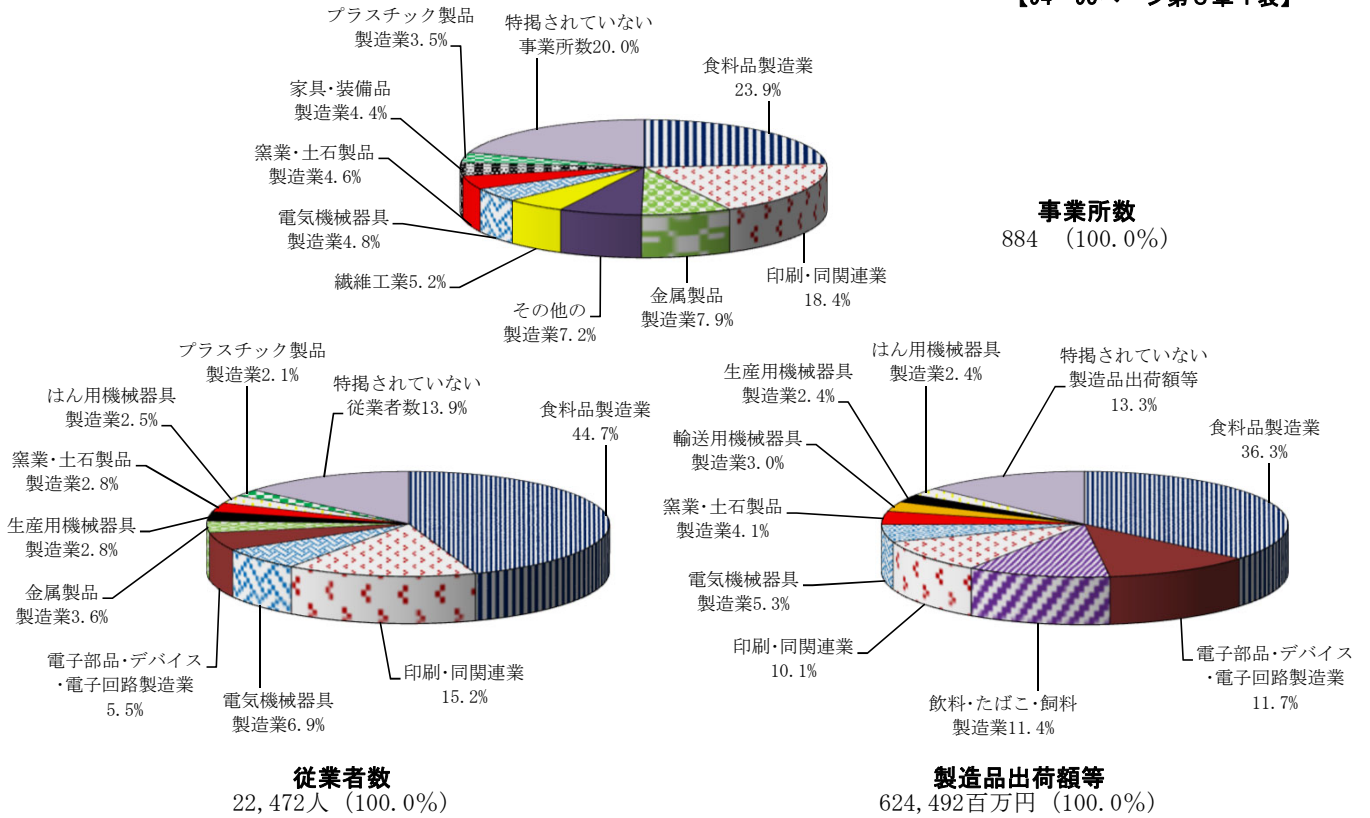
産業別事業所数及び従業者数（令和3年経済センサスー活動調査）

【70～71ページ第4章1表】



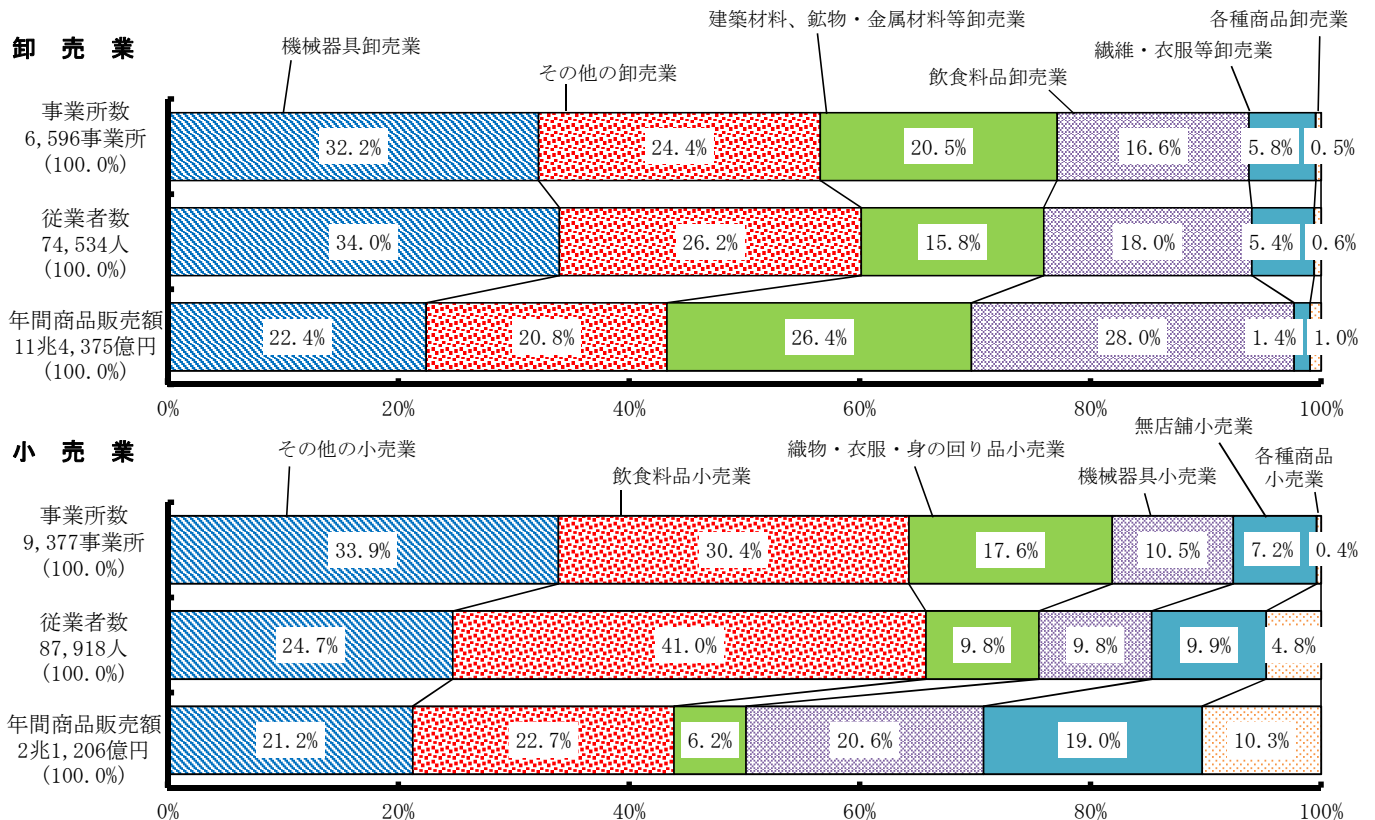
工業の産業分類別状況－令和4年経済構造実態調査

【94～95ページ第6章1表】



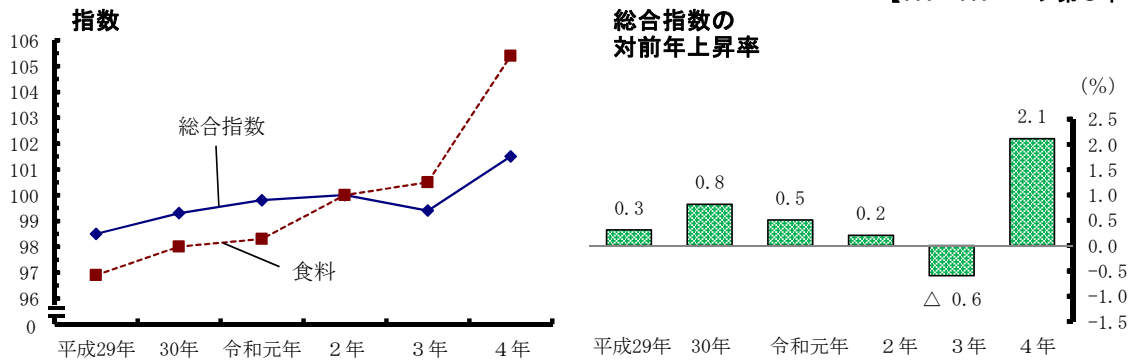
商業の産業分類別状況（令和3年経済センサス－活動調査（卸売業、小売業））

【102～105ページ第7章1表】



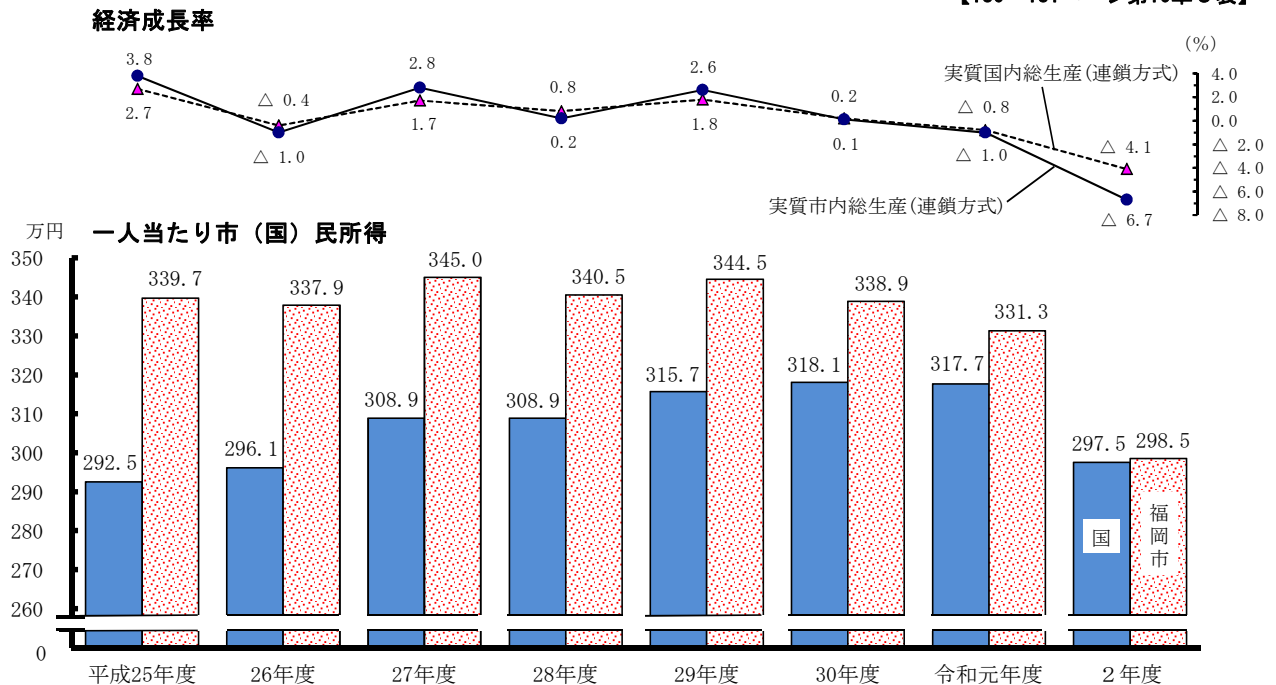
消費者物価指数の推移（令和2年=100）

【116～119ページ第8章1表】



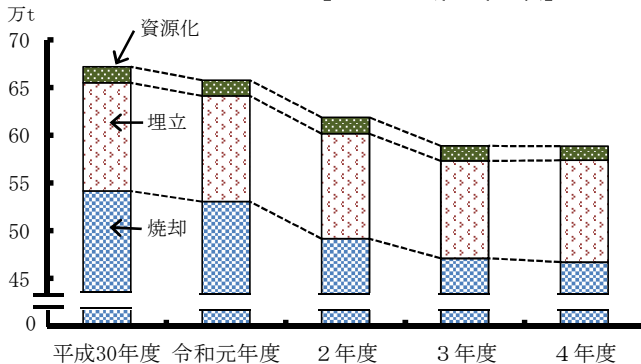
一人当たり市民所得及び経済成長率の推移

【180～181ページ第10章5表】



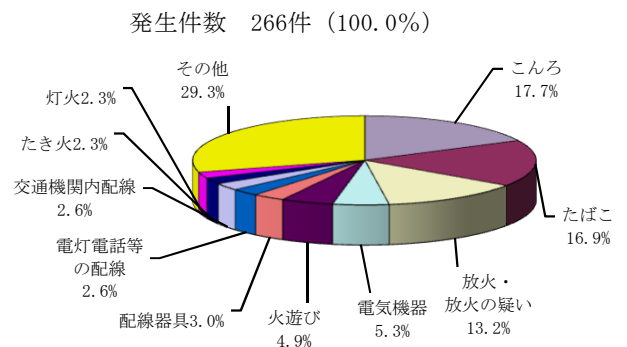
ごみ処理量の推移

【271ページ第16章20表】



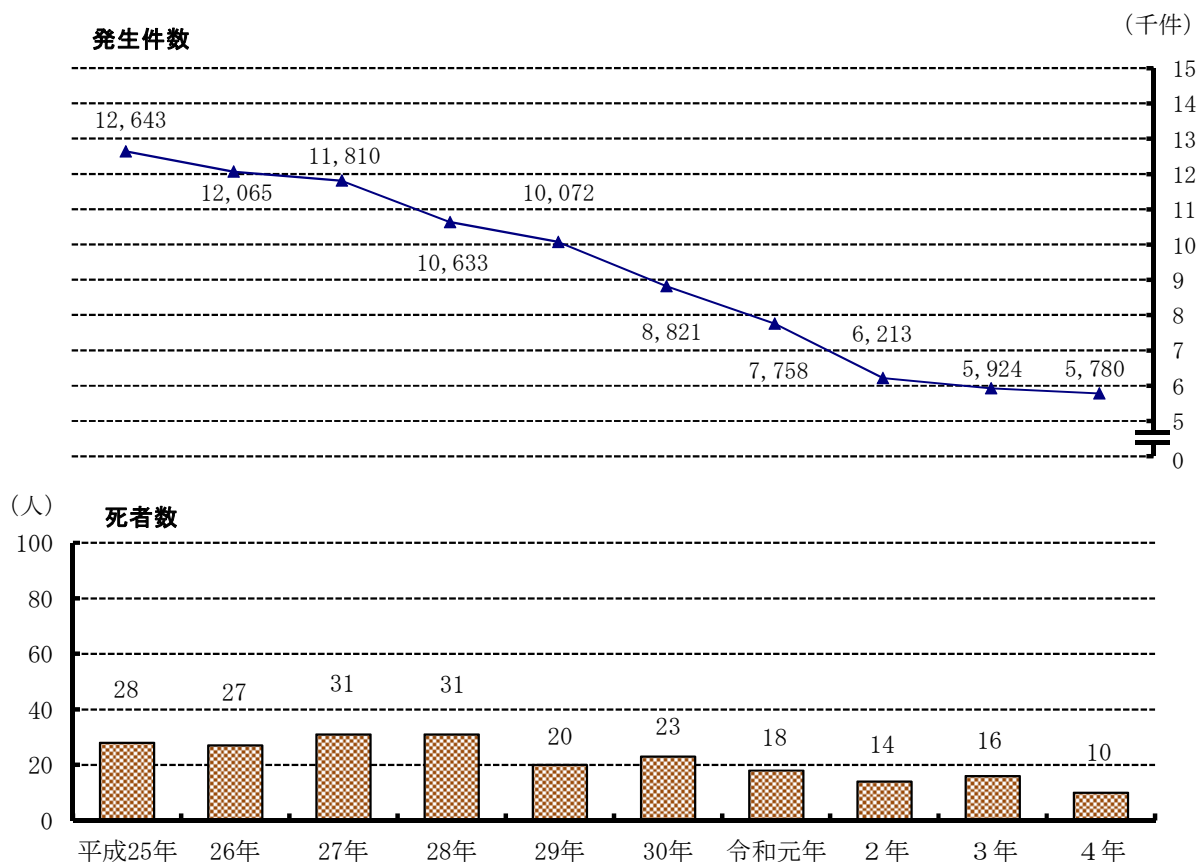
原因別火災発生状況（令和4年）

【287ページ第18章4表】



交通事故の推移

【289ページ第18章7表】



令和5年度当初予算（一般会計）

【292～293ページ第19章2表】

