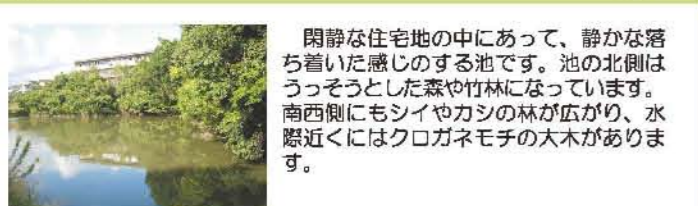
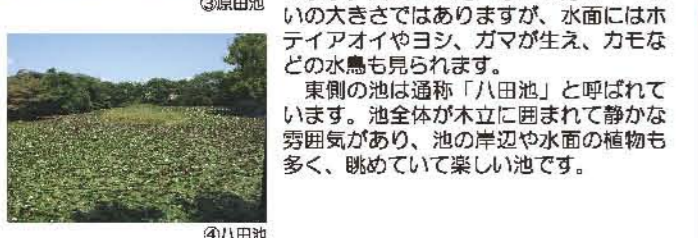
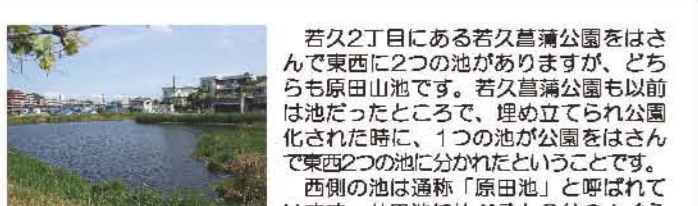


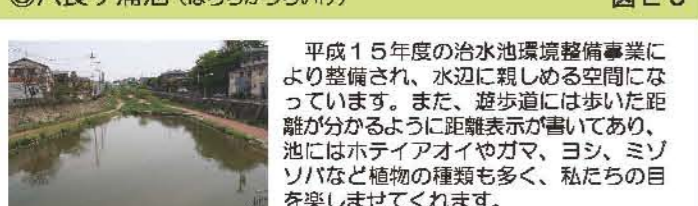
②めぐり坂池 図D 3



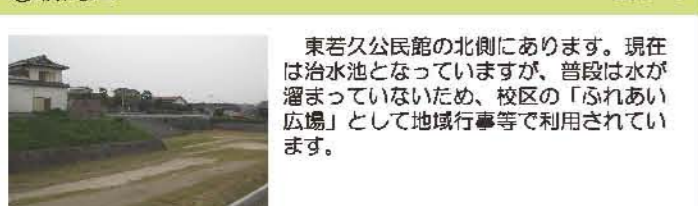
③④原田山池 (③原田池、④八田池) ③図E 4、④図F 4



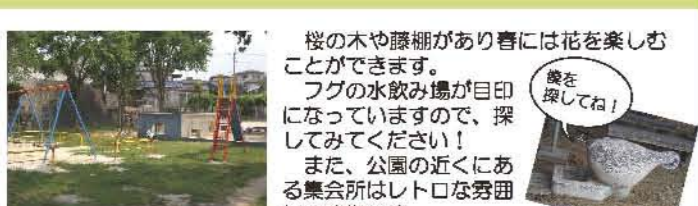
⑤八良ヶ浦池 (はちらがうらいけ) 図E 5



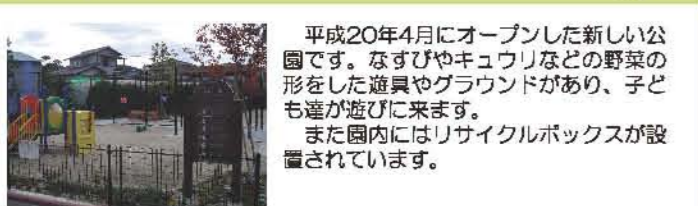
⑥新開池 図D 6



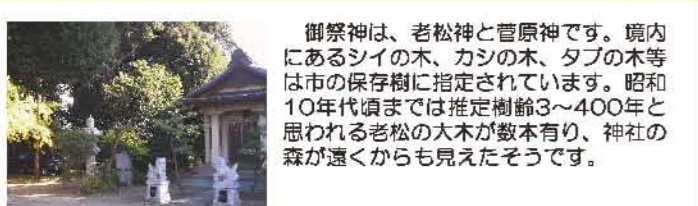
⑦御島山公園 (おびたまこうえん) 図B 6



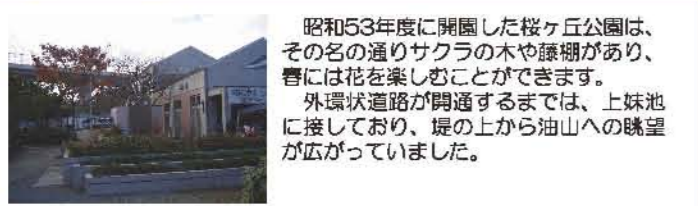
⑧中尾北公園 図C 7



⑨老松神社 図C 9



⑩桜ヶ丘公園 図D 10

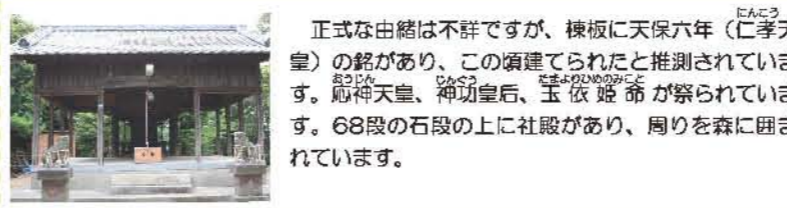


⑪松ヶ枝公園 図F 8

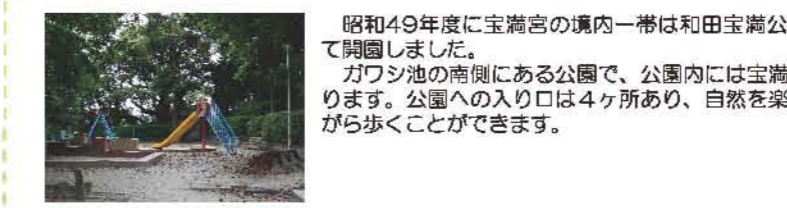


筑紫丘中学校と野間中学校に隣接する同公園は、博多工業高校の油山移転に伴い、その跡地を利用して平成5年度に開園しました。大小のグラウンドと遊具があり、子ども連れや高齢者の方達の憩いの場所になっています。

中尾池とガワシ池を合わせて、通称「中尾池」と呼ばれています。中尾池は、ガワシ池との間の道（中尾池の東側）と北側の道から眺めることができます。池の南側は和緑地保全地区の森が広がり、まらちの中とは異なる静かな雰囲気があります。森の樹木が池の水面にかり、カモなどの水鳥も多く見られます。ガワシ池の東、北、西側からは、池を眺めながら歩くことができます。ところどころ大きな木の枝が水面にかり、独特の雰囲気を醸し出しています。南側は和田宝満公園になっています。



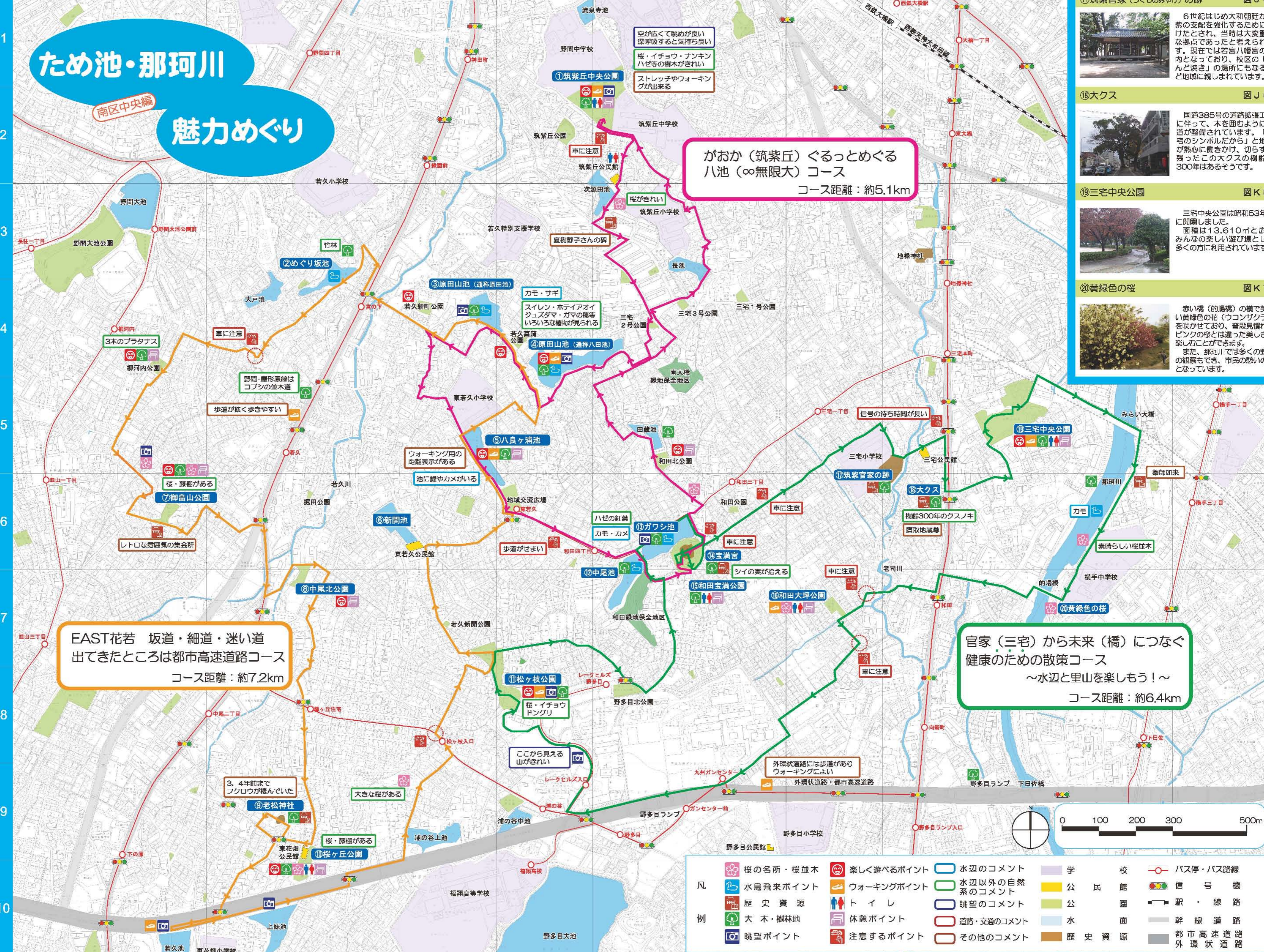
正式な由緒は不詳ですが、棟板に天保六年（1855年）の銘があり、この頃建てられたと推測されています。応神天皇、神功皇后、玉依姫命が祭られています。68段の石段の上に社殿があり、周りを森に囲まれています。



昭和49年度に宝満宮の境内一帯は和田宝満公園として開園しました。ガワシ池の南側にある公園で、公園内には宝満宮があります。公園への入り口は4ヶ所あり、自然を楽しみながら歩くことができます。



昭和59年度に開園した公園です。清浄が行き届いており、地域の方々がグラウンドゴルフなどで楽しく利用されています。また、桜の木もあり、春には美しい花を咲かせます。



ため池・那珂川
南区中央編
魅力めぐり

がおか（筑紫丘）ぐるっとめぐり
八池（∞無限大）コース
コース距離：約5.1km

EAST花若 坂道・細道・迷い道
出てきたところは都市高速道路コース
コース距離：約7.2km

官家（三宅）から未来（橋）につなぐ
健康のための散策コース
～水辺と里山を楽しもう！～
コース距離：約6.4km

Legend table with icons and text for various symbols used on the map, including parks, ponds, and landmarks.