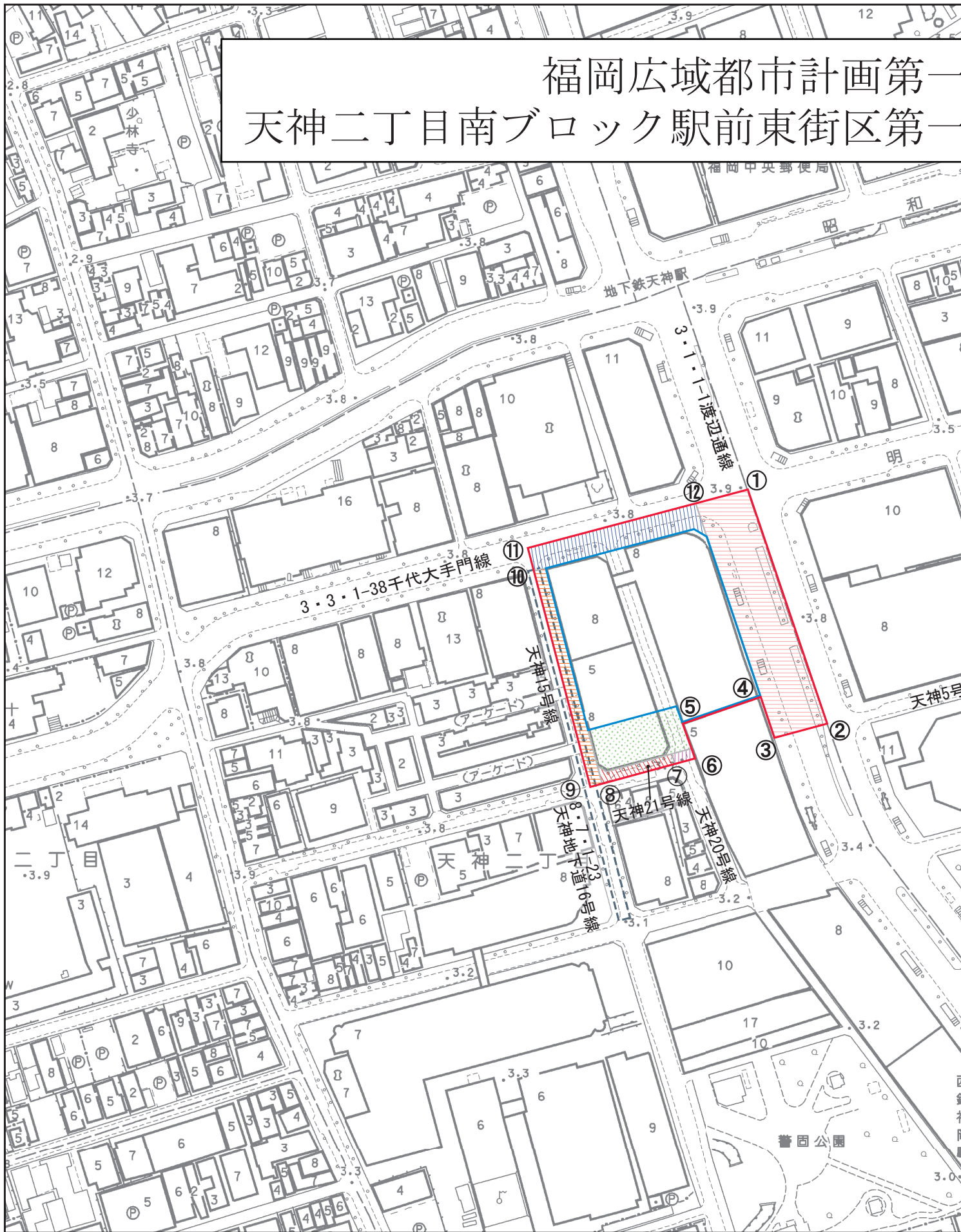


福岡広域都市計画第一 天神二丁目南ブロック駅前東街区第一



一種市街地再開発事業 一種市街地再開発事業の決定 計画図



凡例	
	施行区域
	建築敷地
	道路(3・1・1-1渡辺通線)
	道路(3・3・1-38千代大手門線)
	道路(天神15号線)
	道路(天神20号線)
	道路(天神21号線)
	特殊街路(8・7・1-23天神地下道16号線)
	都市緑地

境界線説明表	
区分	説明
①—②	町丁目境界線
②—③	見通し界(天神5号線道路中心線の延長)
③—④	道路端
④—⑤	敷地界
⑤—⑥	道路端
⑥—⑦	見通し界(天神21号線道路中心線の延長)
⑦—⑧	道路中心線
⑧—⑨	見通し界(天神21号線道路中心線の延長)
⑨—⑩	道路中心線
⑩—⑪	見通し界(天神15号線道路中心線の延長)
⑪—⑫	道路中心線
⑫—①	見通し界(3・3・1-38千代大手門線道路中心線の延長)

S=1:2500



福岡広域都市計画道路の変更（福岡市決定）（原案）

都市計画道路中 8・7・1－23 天神地下道 16 号線を次のように追加する。

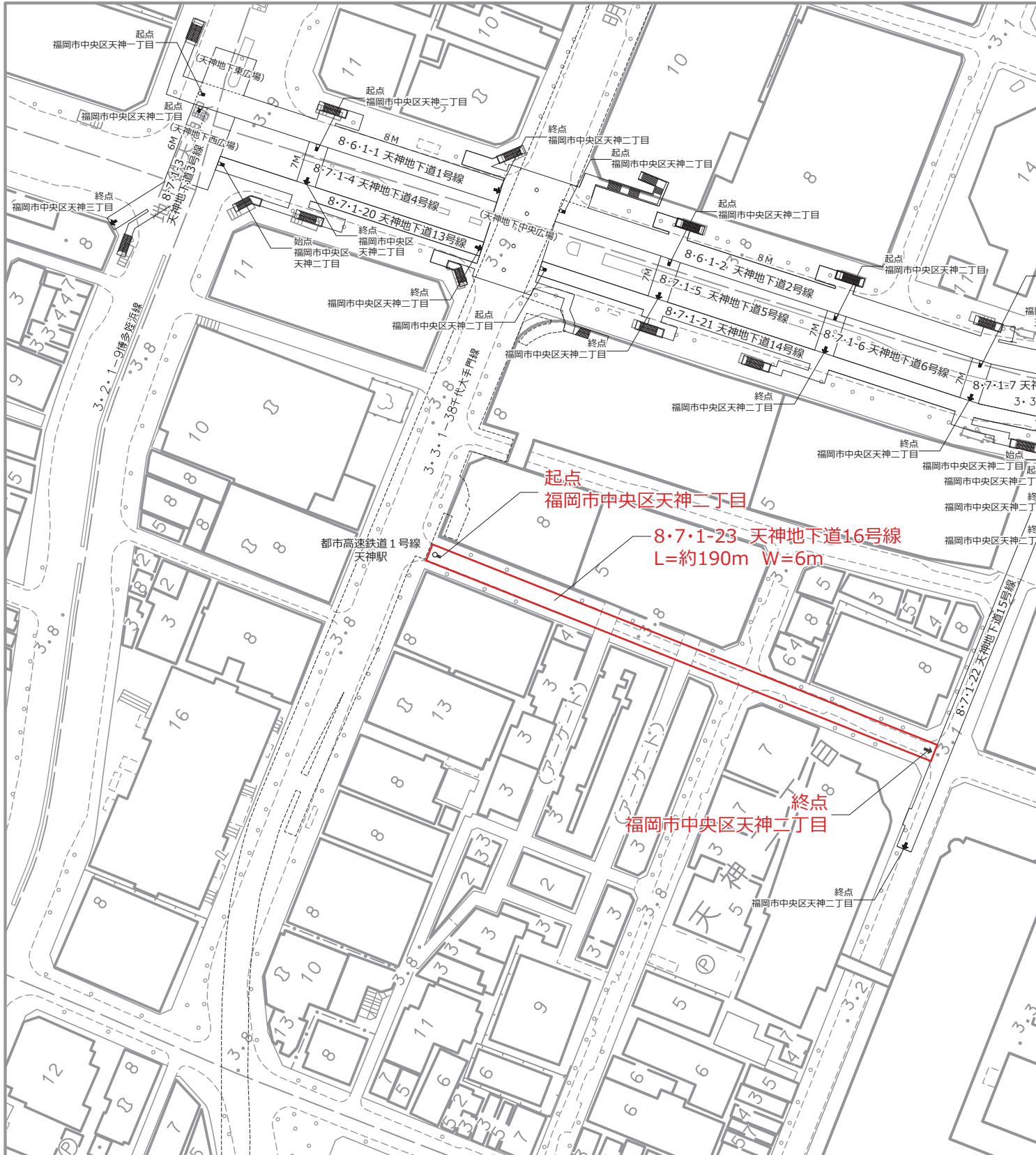
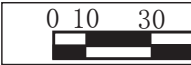
種別	名称		位置			区域	構造				備考
	番号	路線名	起点	終点	主な経過地	延長	構造形式	車線の数	幅員	地表式の区間における鉄道等との交差の構造	
特殊街路	8・7・1-23	天神地下道 16 号線	福岡市中央区天神二丁目	福岡市中央区天神二丁目	福岡市中央区天神二丁目	約 190m	地下式	—	6 m	—	歩行者専用道路

「区域及び構造は計画図表示のとおり」

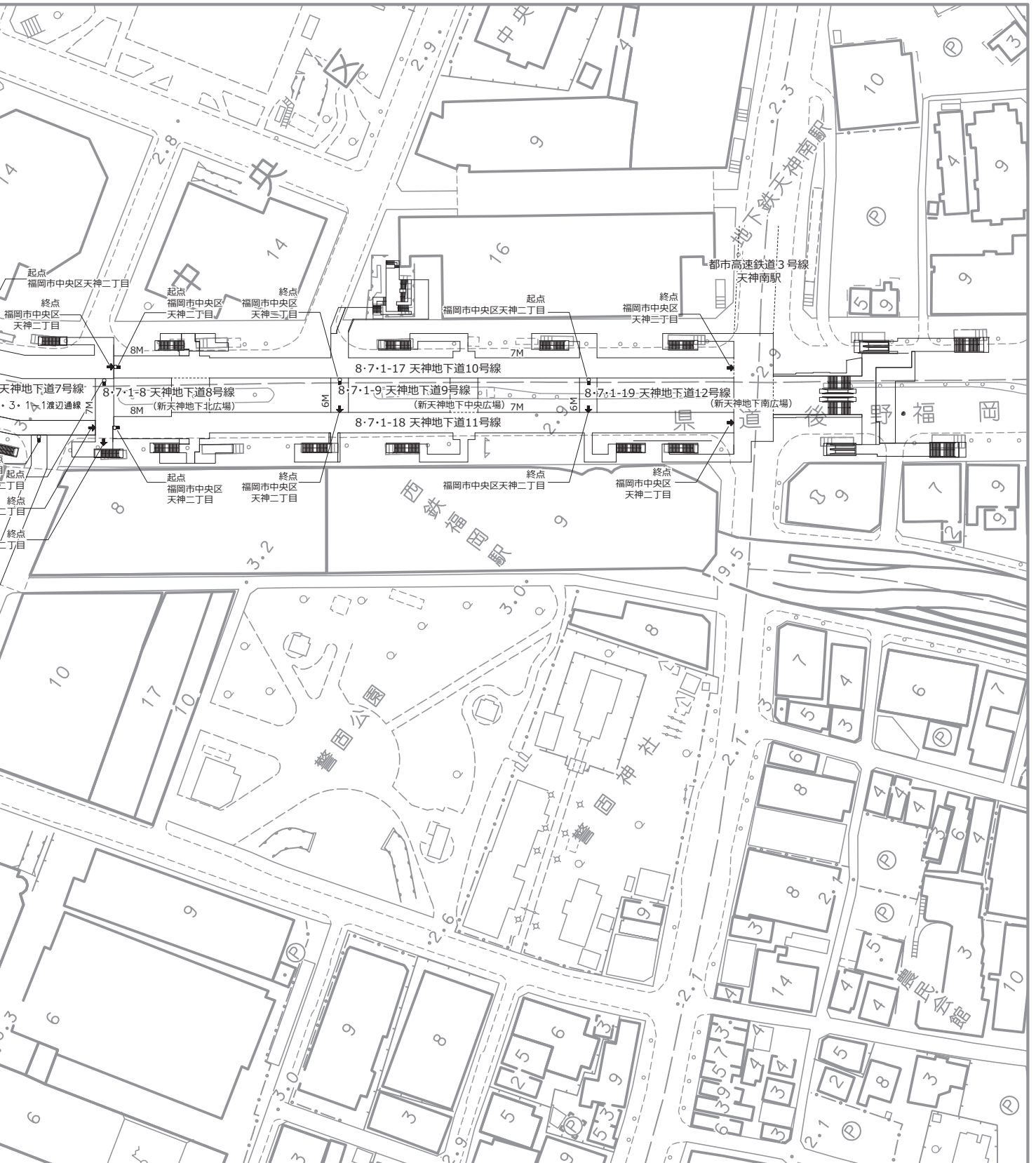
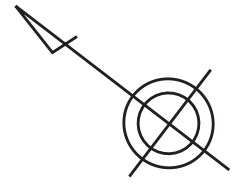

理由

より良好な地上及び地下における歩行者動線確保等を図るため、本案のとおり変更するもの。

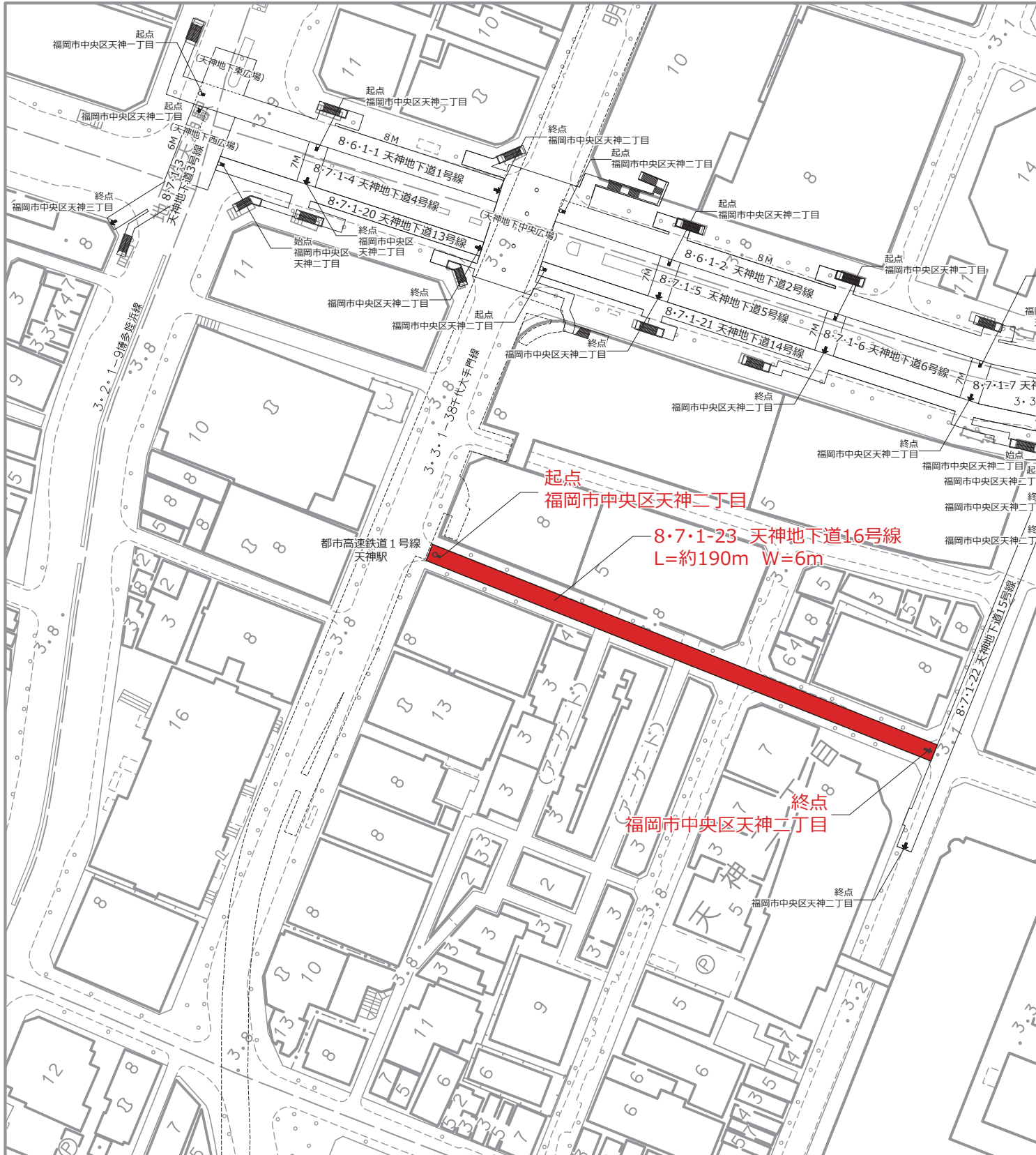
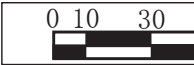
福岡広域都市計画道路 計画図 S=1:1,800
 (8・7・1-23 天神地下道16号線)



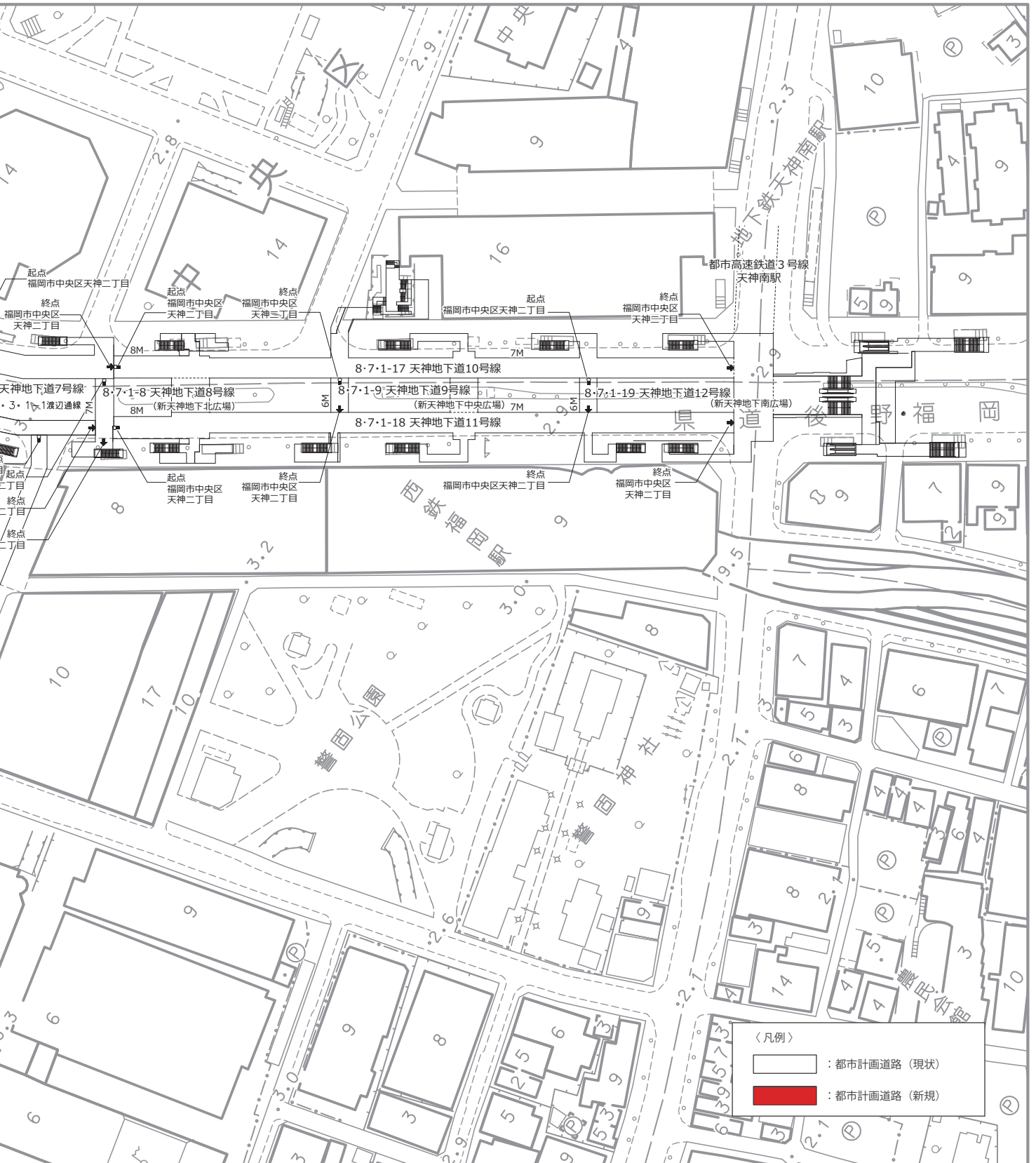
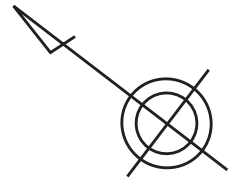
※今後、当地区内に存する地下鉄施設（出入口）の都市計画の変更手続きを行う予定



福岡広域都市計画道路 新旧対象図 S=1:1,800
 (8・7・1-23 天神地下道16号線)



※今後、当地区内に存する地下鉄施設（出入口）の都市計画の変更手続きを行う予定



〈凡例〉

- : 都市計画道路 (現状)
- : 都市計画道路 (新規)