

令和4年度

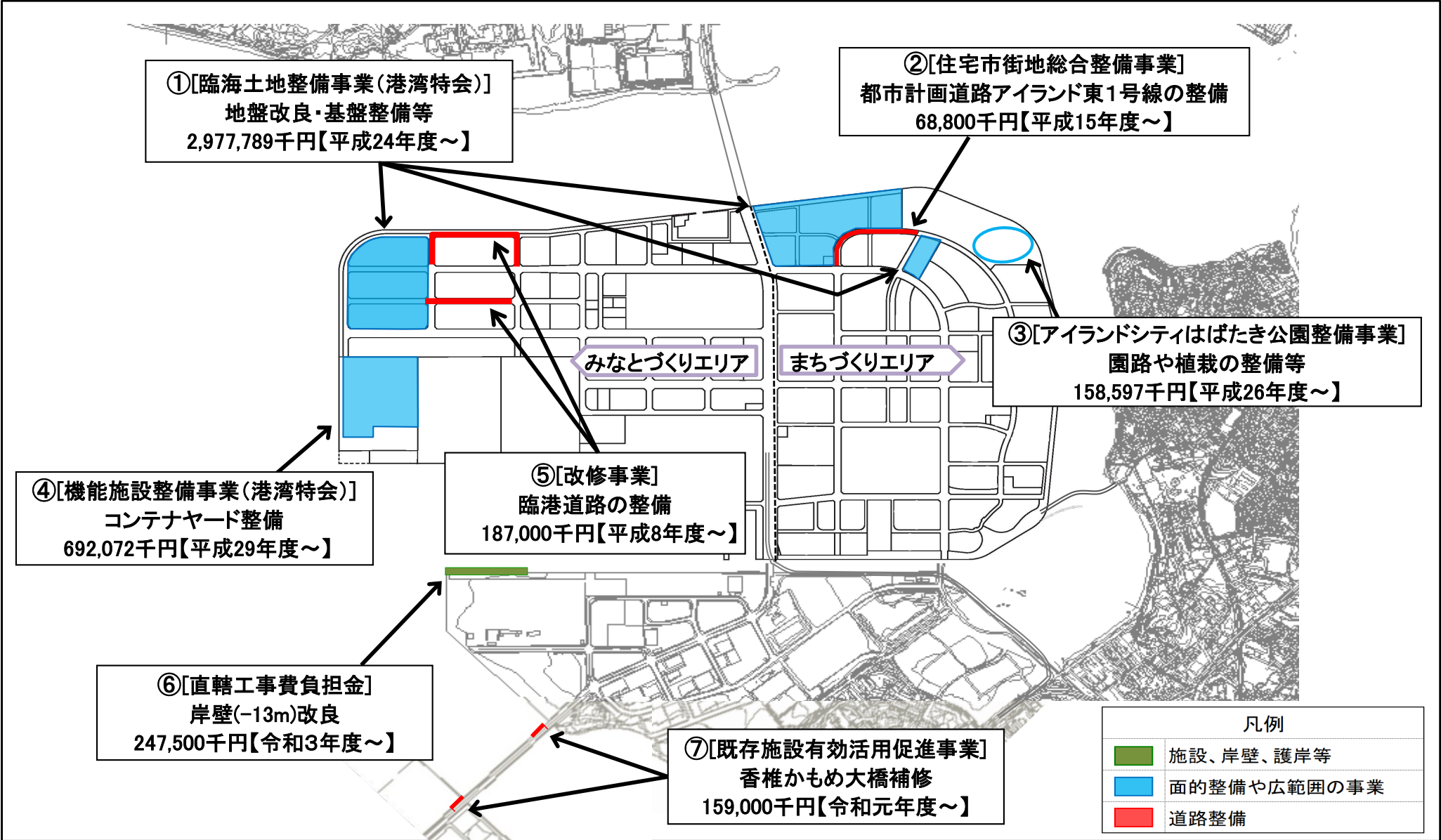
ページ

- | | | |
|---|-------------------|-----|
| 1 | 主要事業実施箇所図 | 1~4 |
| 2 | 不動産売払収入の決算内訳及び位置図 | 5~8 |

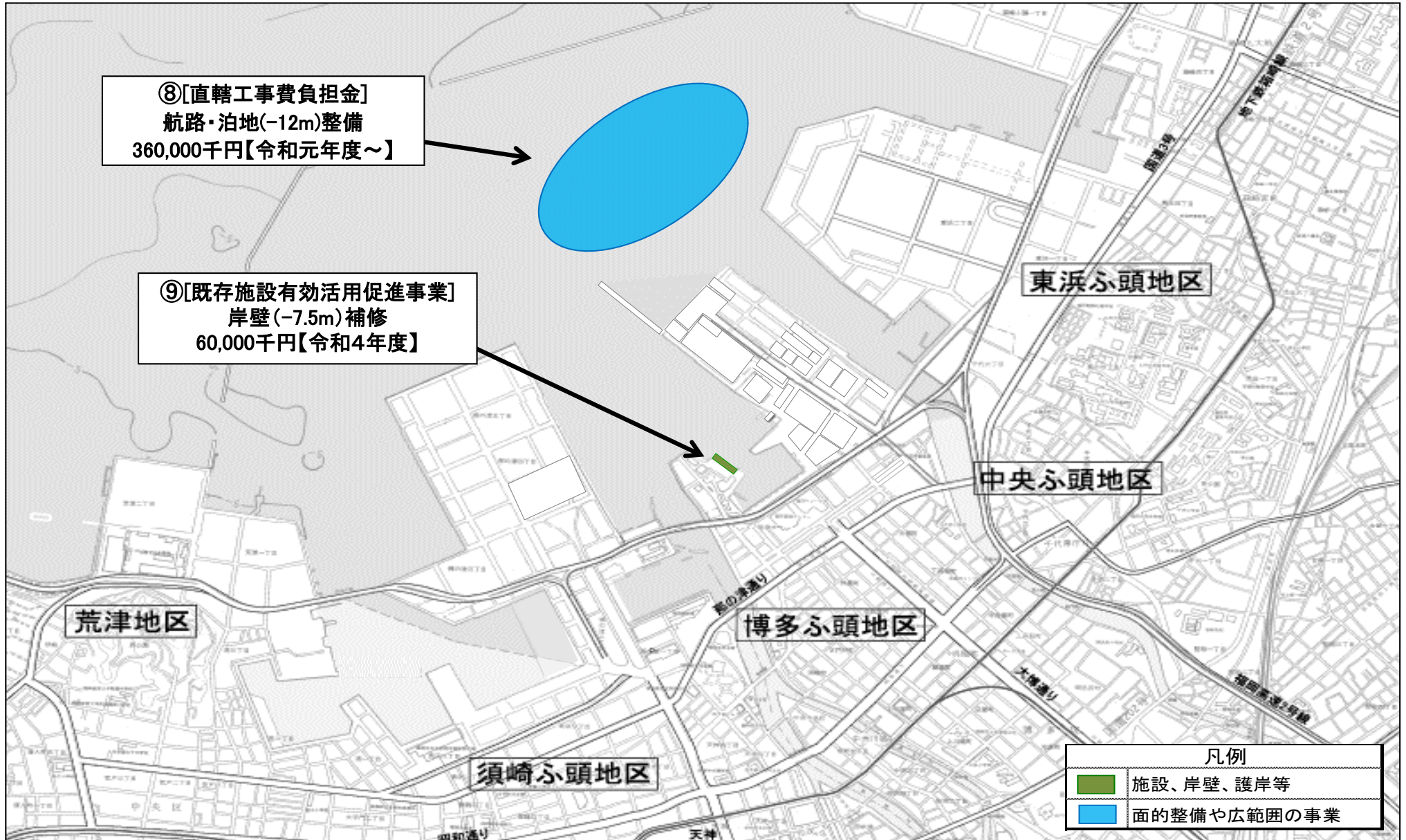
港 湾 空 港 局

○主要事業実施箇所図

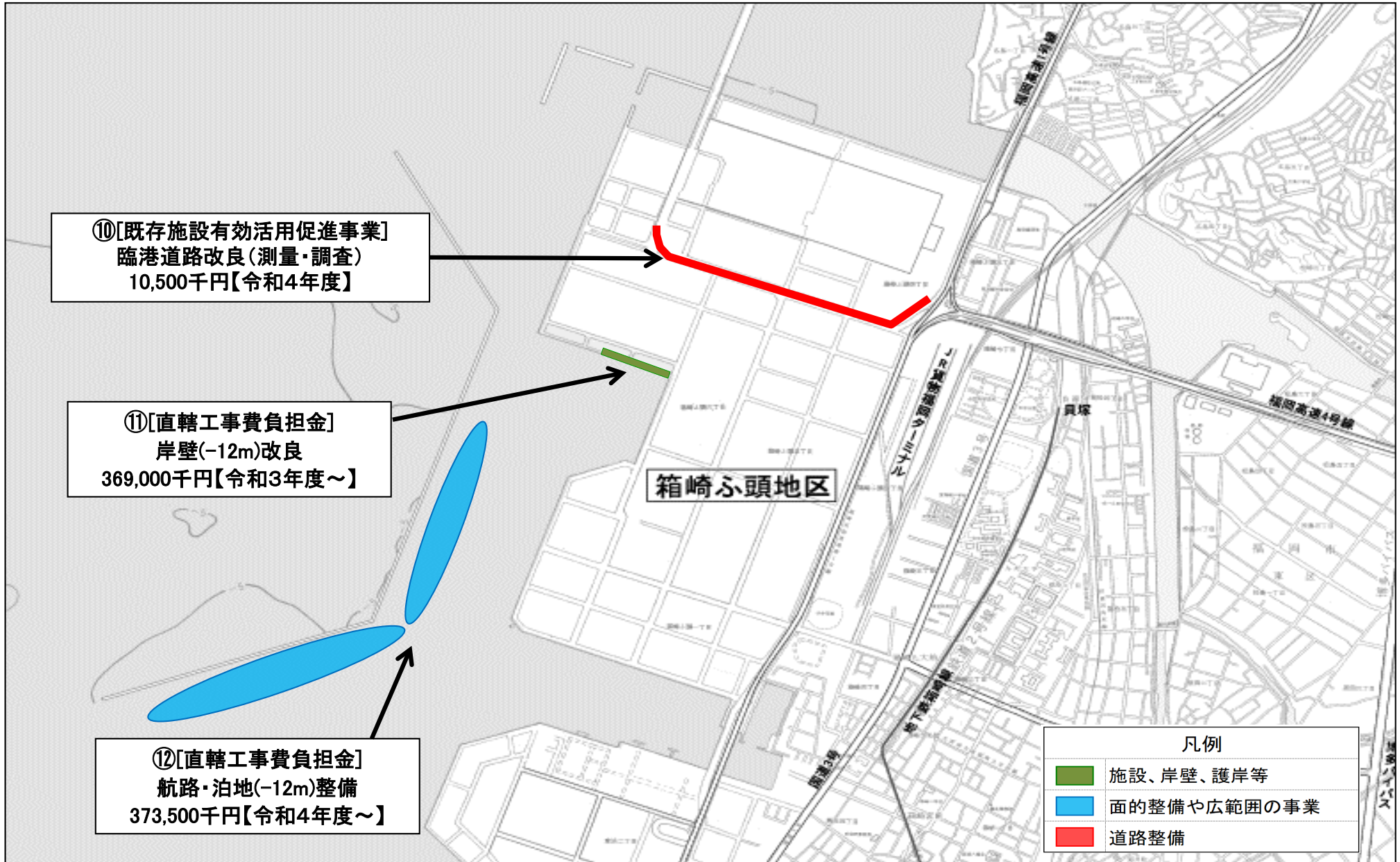
アイランドシティ地区・香椎パークポート地区



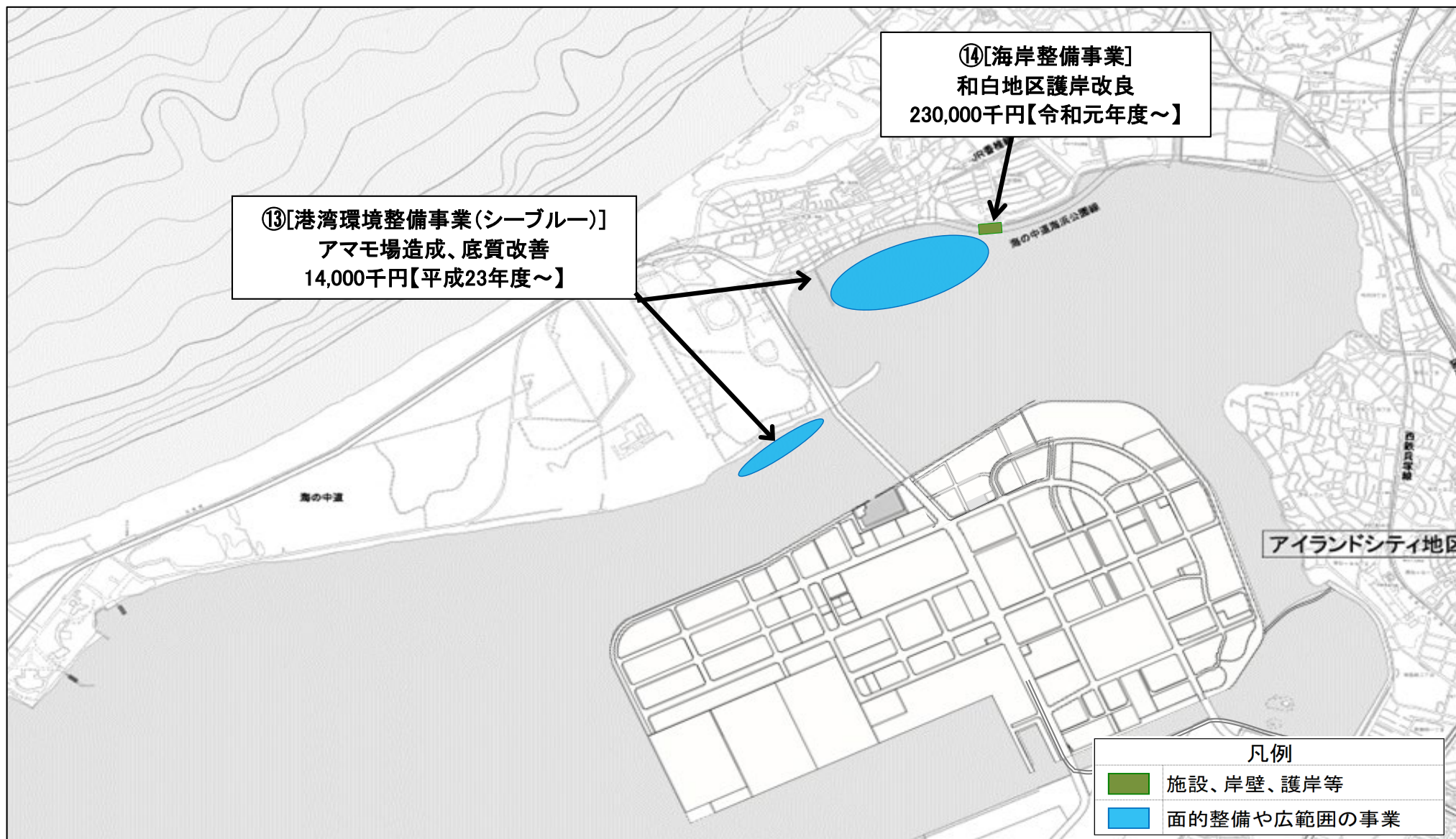
博多・中央ふ頭地区



箱崎心頭地区



和白地区



2 不動産売払収入の決算内訳及び位置図

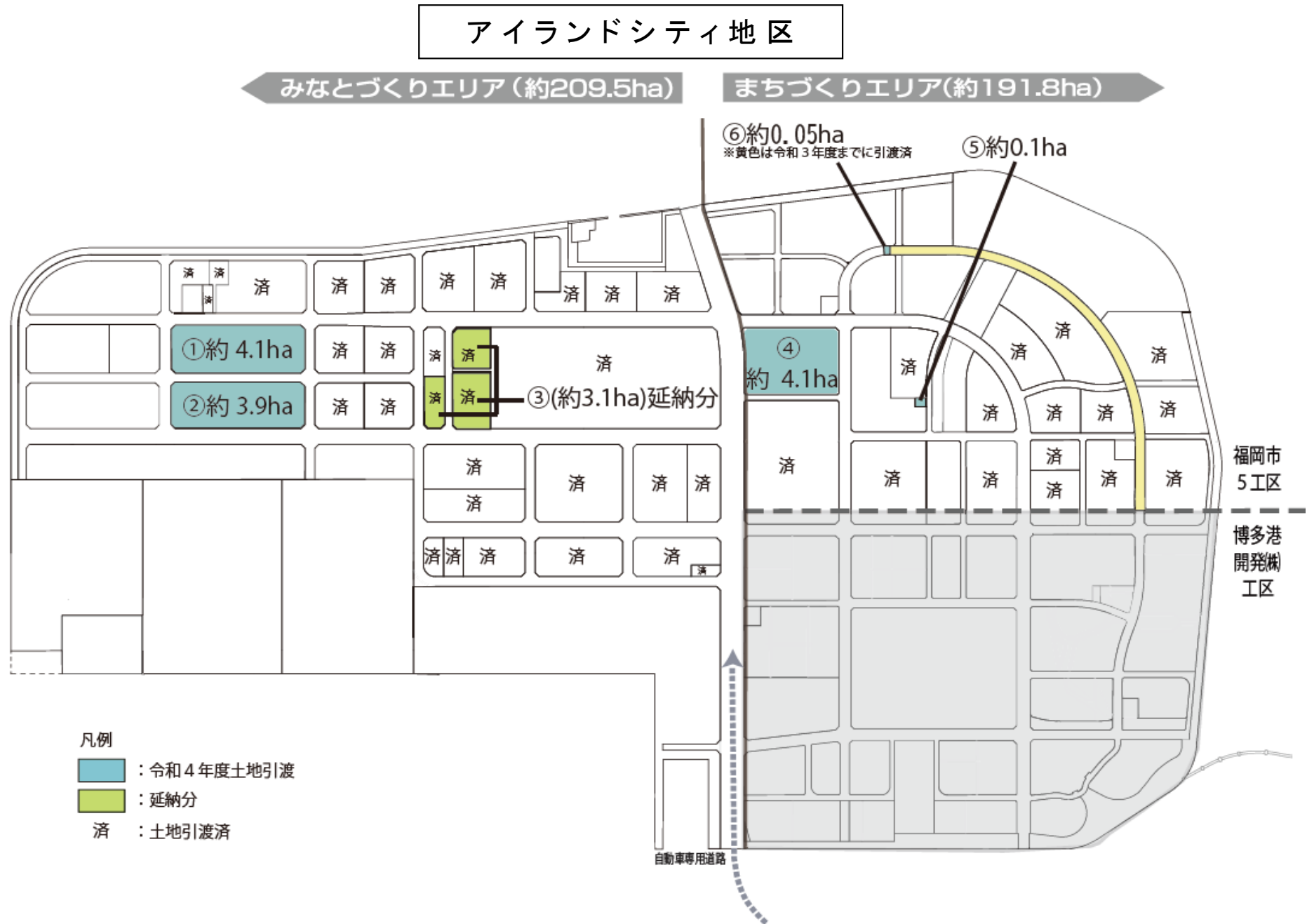
○令和4年度 港湾整備事業特別会計歳入決算（決算説明資料 41・42ページ関連）

1. 不動産売払収入決算額の内訳

区 分	予算現額 (A)		収入済額 (B)		過不足額 (B)-(A)	位置図
	金額	面積	金額	面積	金額	
アイランドシティ地区計	千円 24,513,877	m ² 123,156	千円 24,541,264	m ² 123,047	千円 27,387	
みなとづくりエリア 計	19,659,551	80,289	19,659,553	80,289	2	
4工区公募地(2区画)	7,733,099	40,982	7,733,100	40,982	1	①
青果市場関係者事業用地	11,818,974	39,307	11,818,975	39,307	1	②
(平成26, 27年度契約・延納分)	107,478	(31,416)	107,478	(31,416)	0	③
まちづくりエリア 計	4,854,326	42,867	4,881,711	42,758	27,385	
5工区公募地(1区画)	4,648,369	41,136	4,668,937	41,136	20,568	④
新設公民館等用地	157,957	1,170	160,296	1,170	2,339	⑤
都市計画道路用地	48,000	561	52,478	452	4,478	⑥
香椎パークポート地区	(平成24年度契約・延納分) 53,542	(16,535)	53,542	(16,535)	0	⑦
香椎地区	3,753	73	3,850	73	97	⑧
合 計	24,571,172	123,229	24,598,656	123,120	27,484	

※面積の()は延納分であり、合計には含めない。

2. 不動産売払収入の対象となる土地の位置図



香椎パークポート地区



香椎地区

