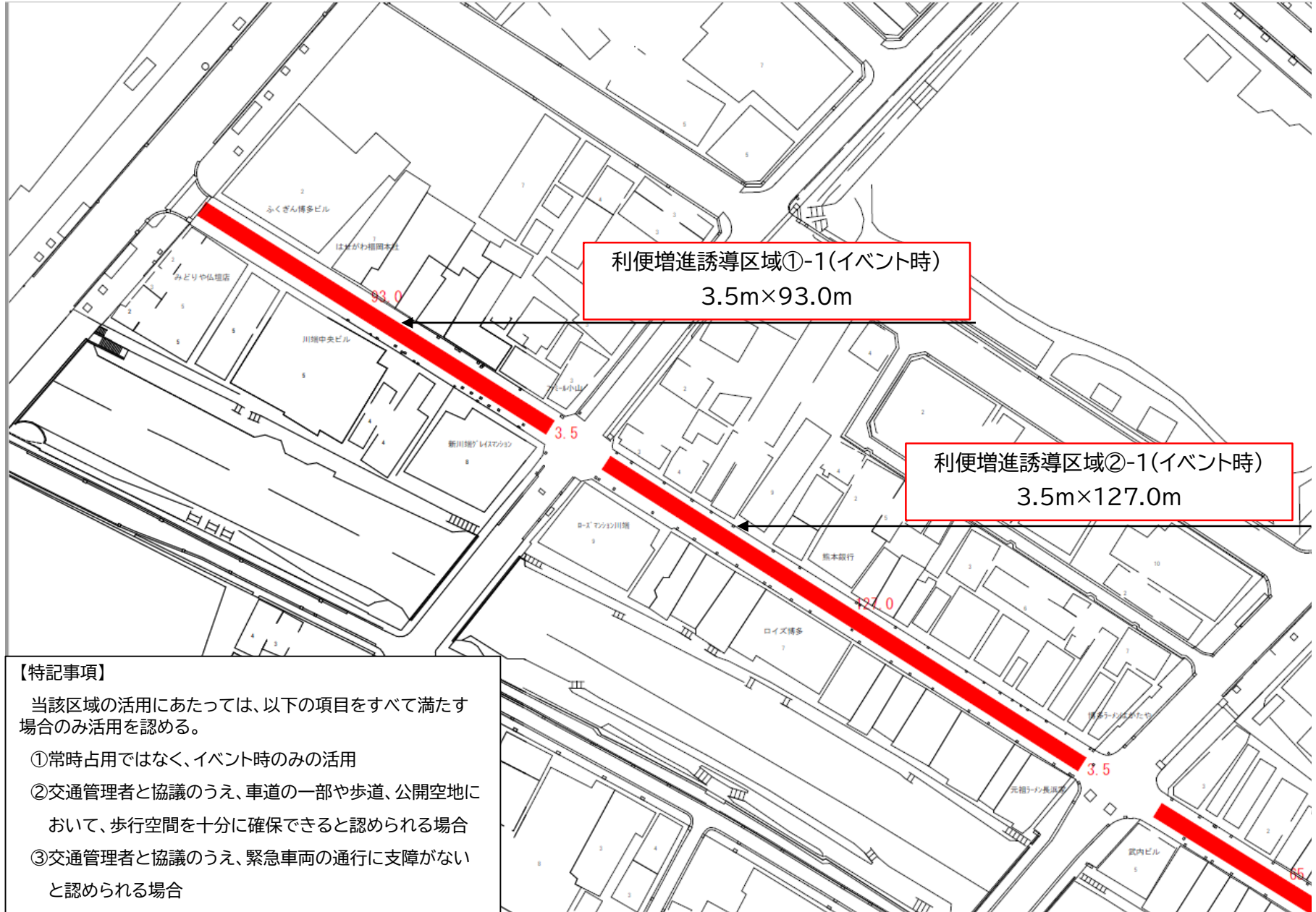
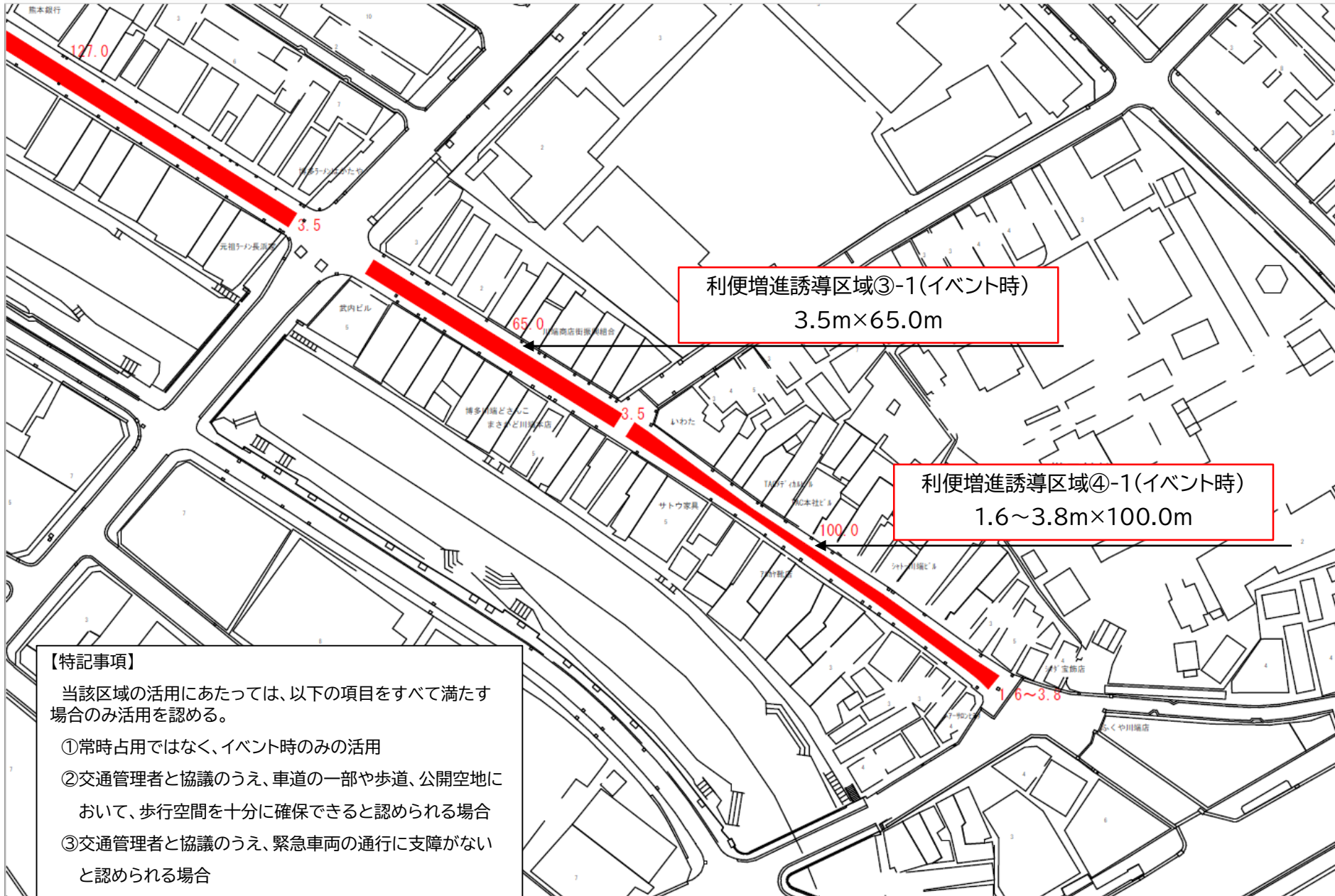


利便増進誘導区域の指定(中央部占用時)

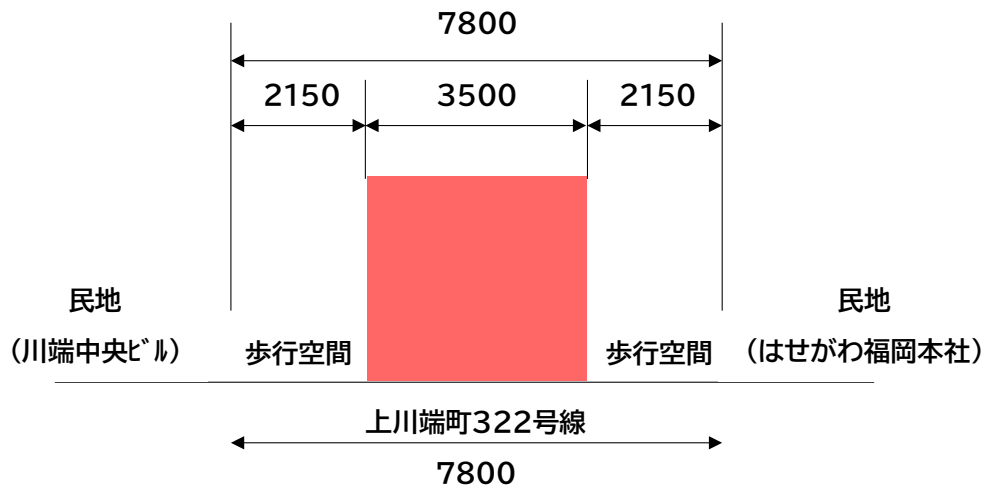



利便増進誘導区域の指定(中央部占用時)



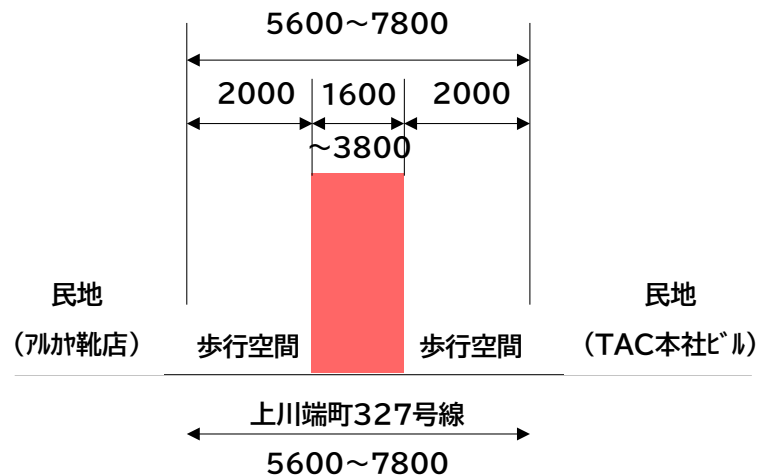
利便増進誘導区域の指定(中央部占用時)


<標準断面図 上川端町322号線 ①-1>



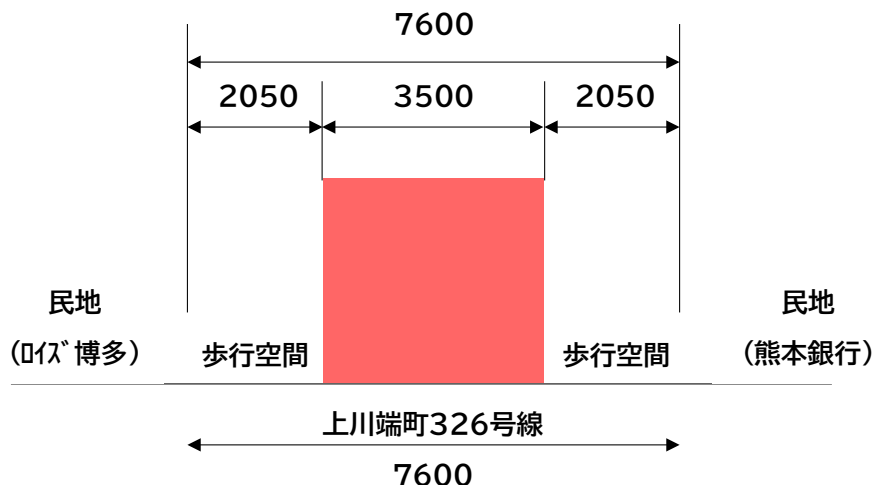
 :利便増進誘導区域(イベント時)


<標準断面図 上川端町327号線 ④-1>



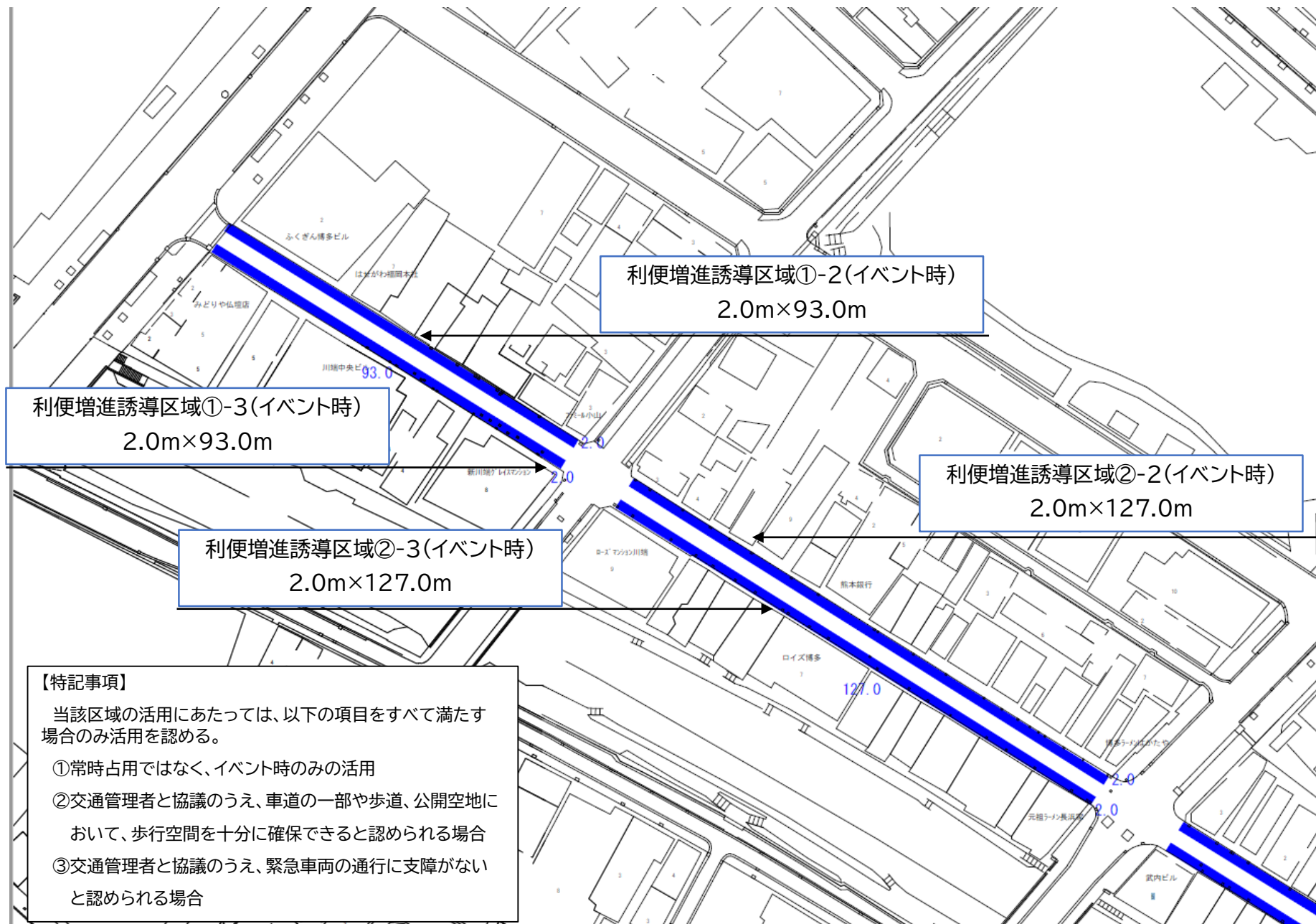
 :利便増進誘導区域(イベント時)

<標準断面図 上川端町326号線 ②-1、③-1>

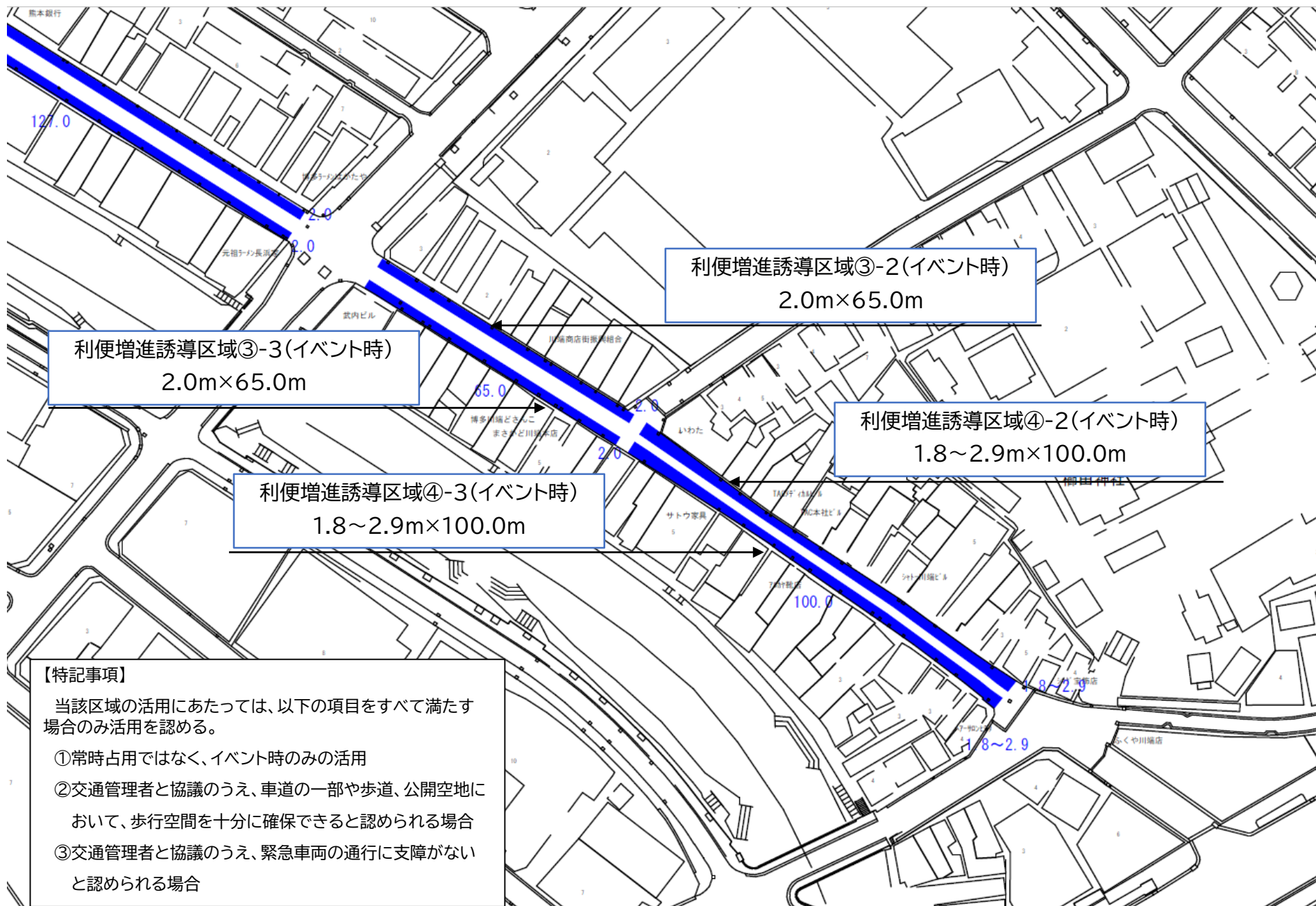


 :利便増進誘導区域(イベント時)

利便増進誘導区域の指定(民地側占用時)

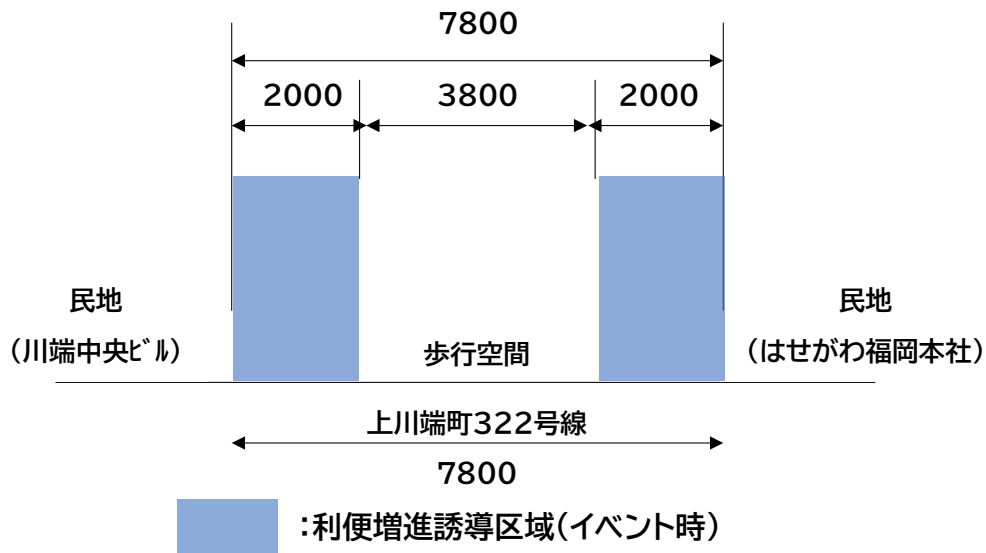


利便増進誘導区域の指定(民地側占用時)

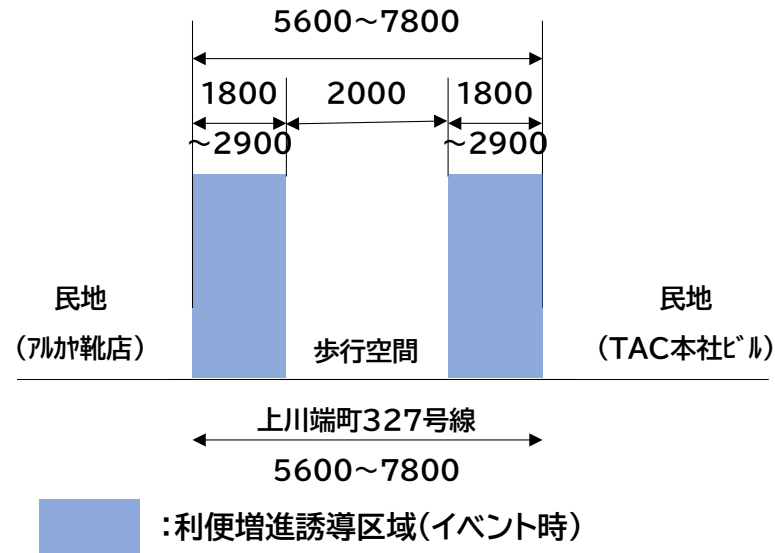


利便増進誘導区域の指定(民地側占用時)

<標準断面図 上川端町322号線 ①-1>



<標準断面図 上川端町327号線 ④-1>



<標準断面図 上川端町326号線 ②-1、③-1>

