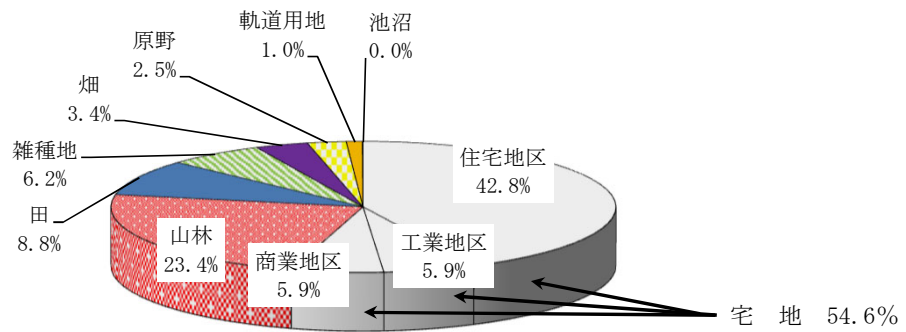


有租地面積（令和4年1月1日現在）

【9ページ第2章5表】

総面積
171,079千㎡
(100.0%)

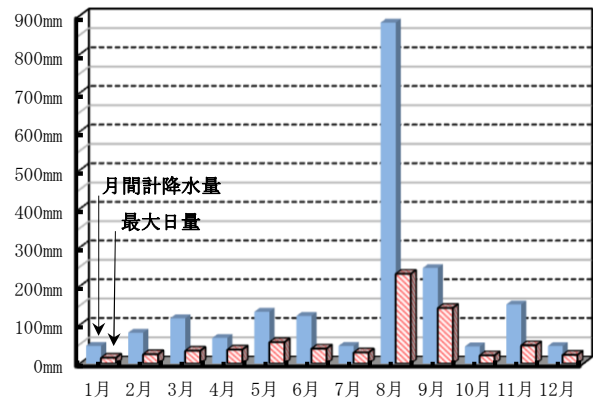
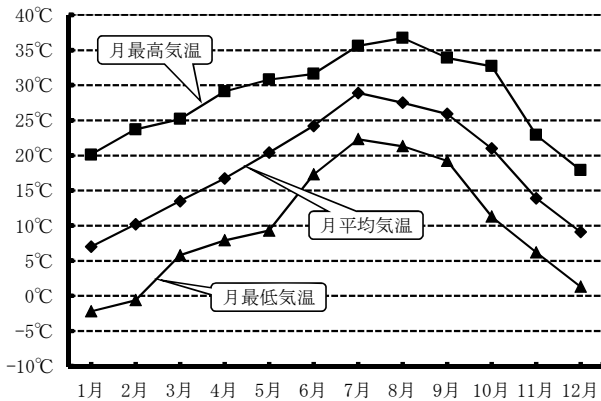


月別気温・降水量（令和3年）

【10～11ページ第2章7表】

年最高気温 36.7℃
年最低気温 -2.2℃
年平均気温 18.2℃

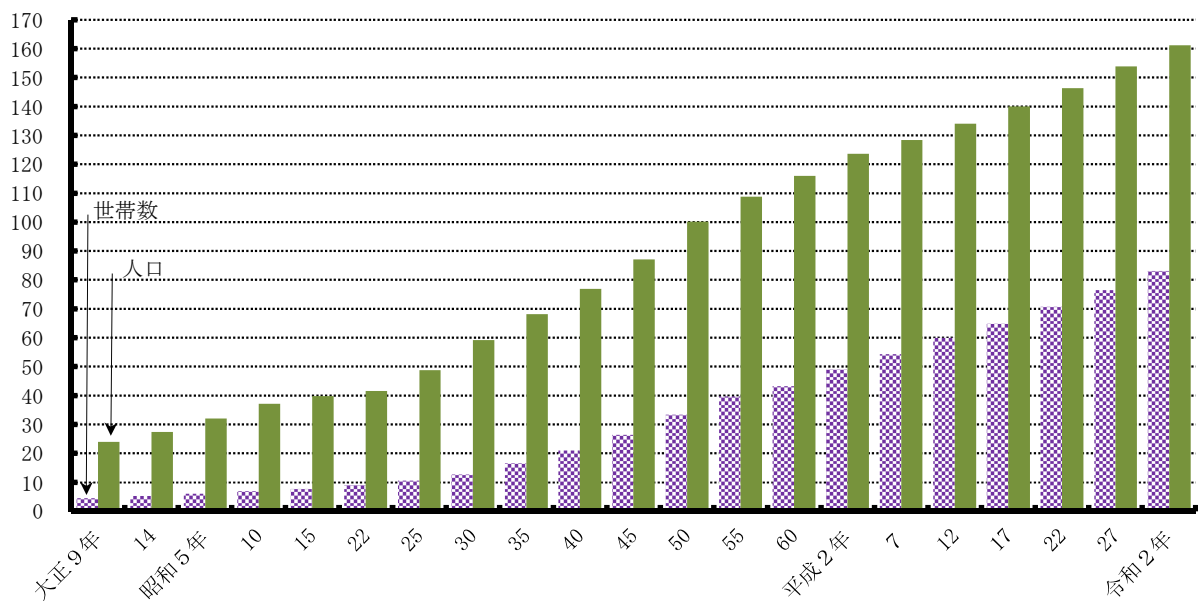
年間降水量
1,979.0mm



国勢調査の世帯数及び人口の推移（現在の市域による）

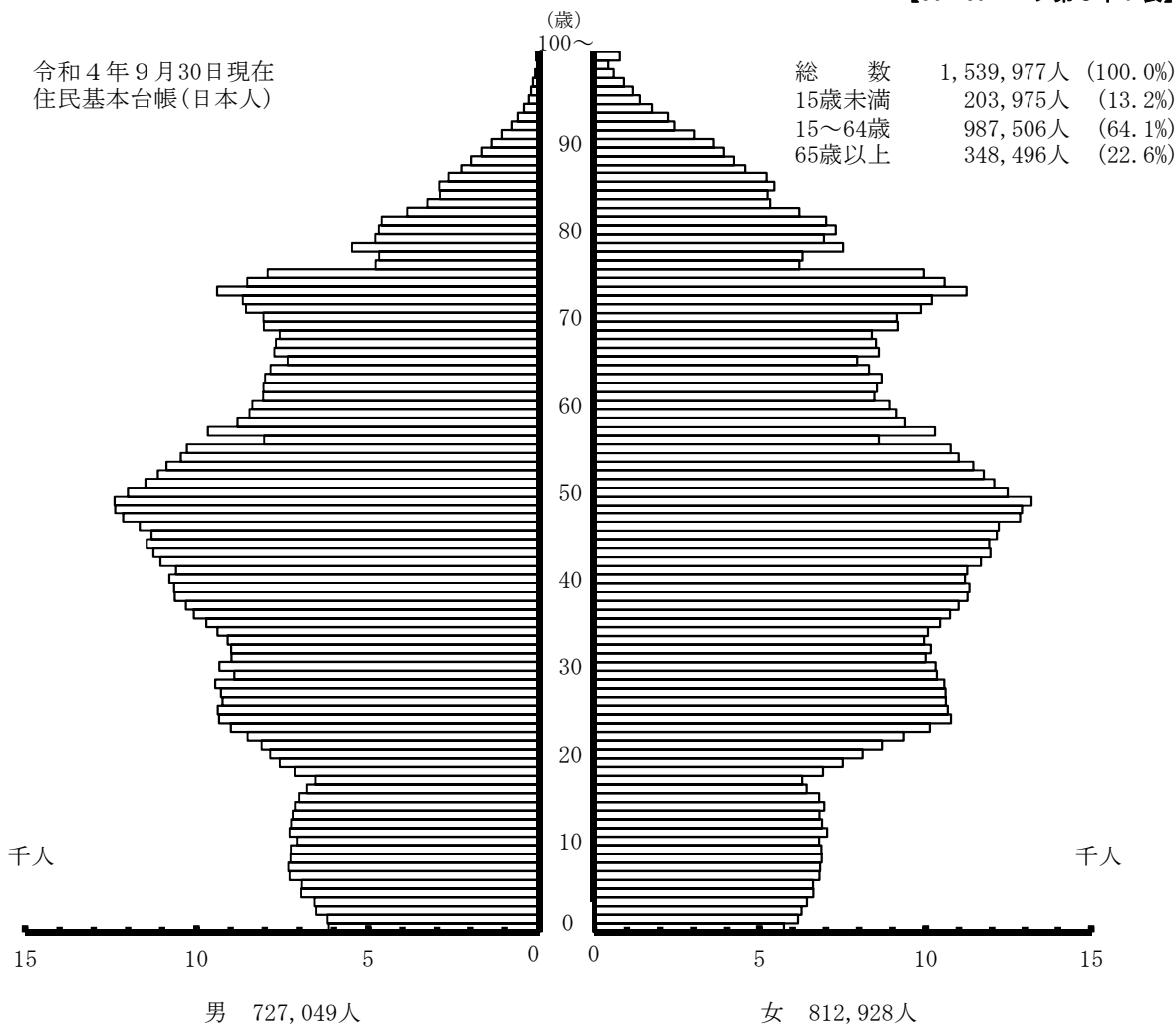
【46～47ページ第3章11表】

万（世帯・人）



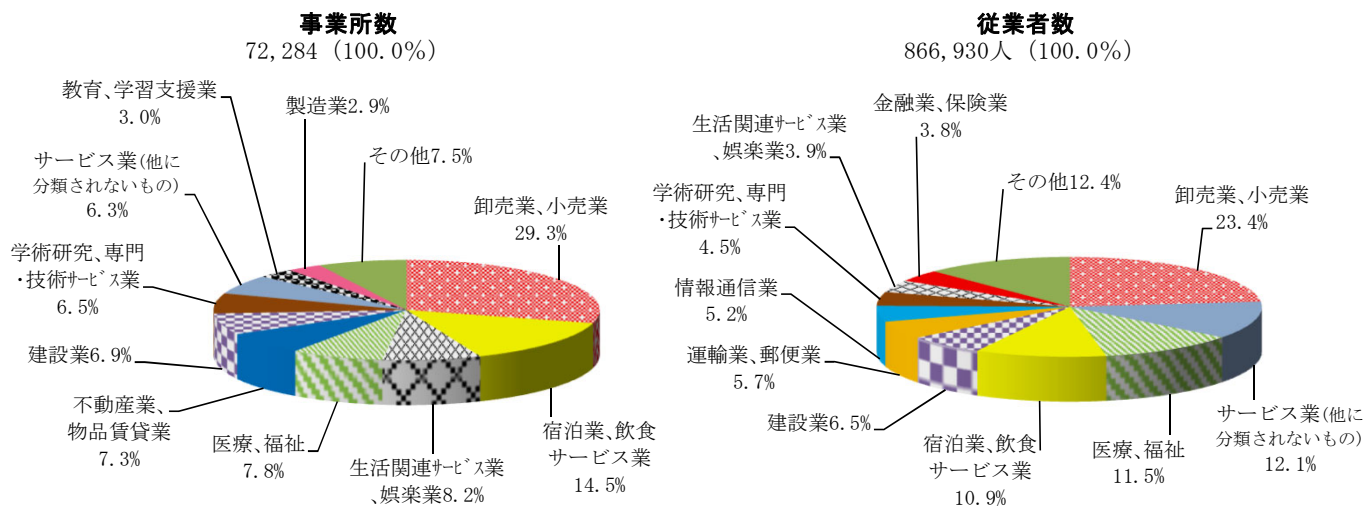
人口ピラミッド

【36～39ページ第3章7表】



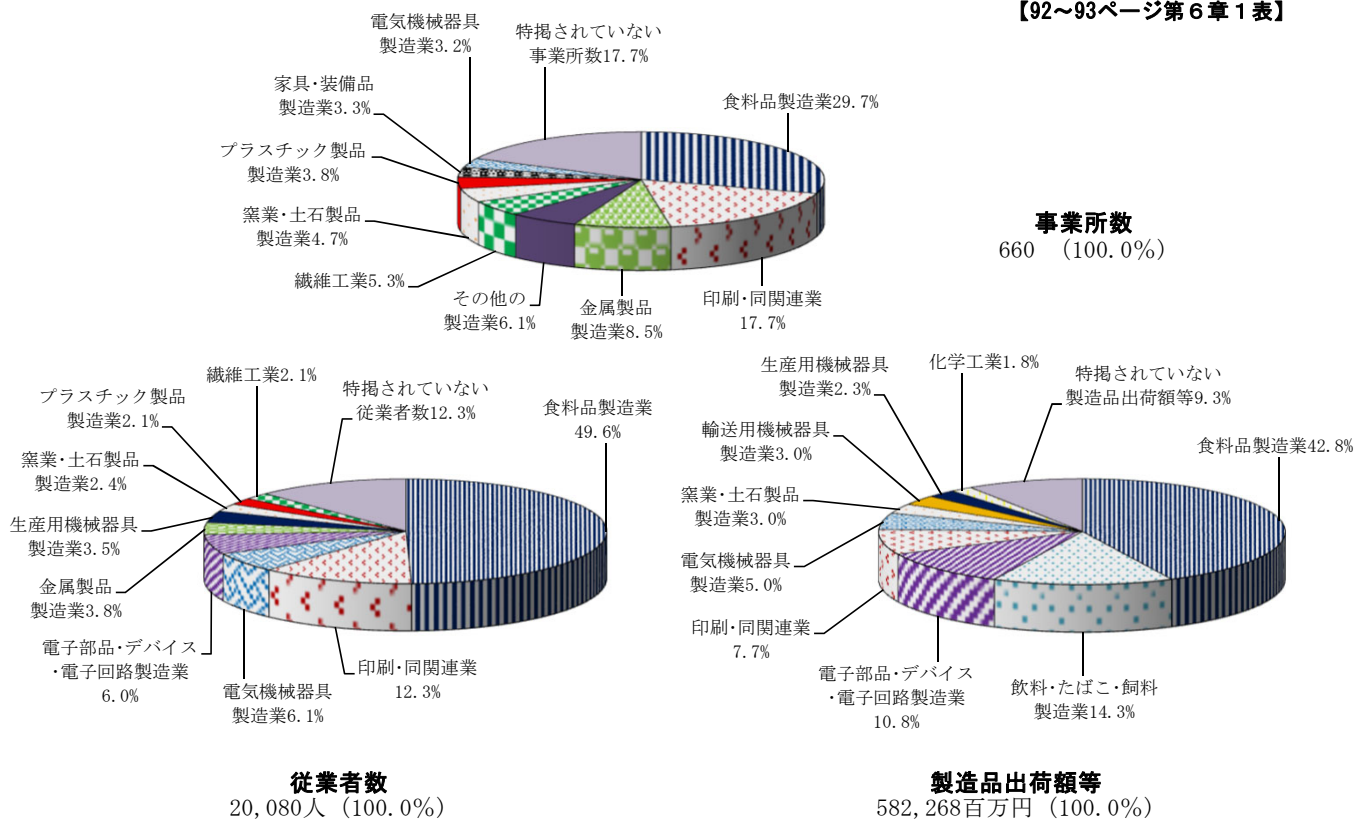
産業別事業所数及び従業者数 (平成28年経済センサスー活動調査)

【66～67ページ第4章1表】



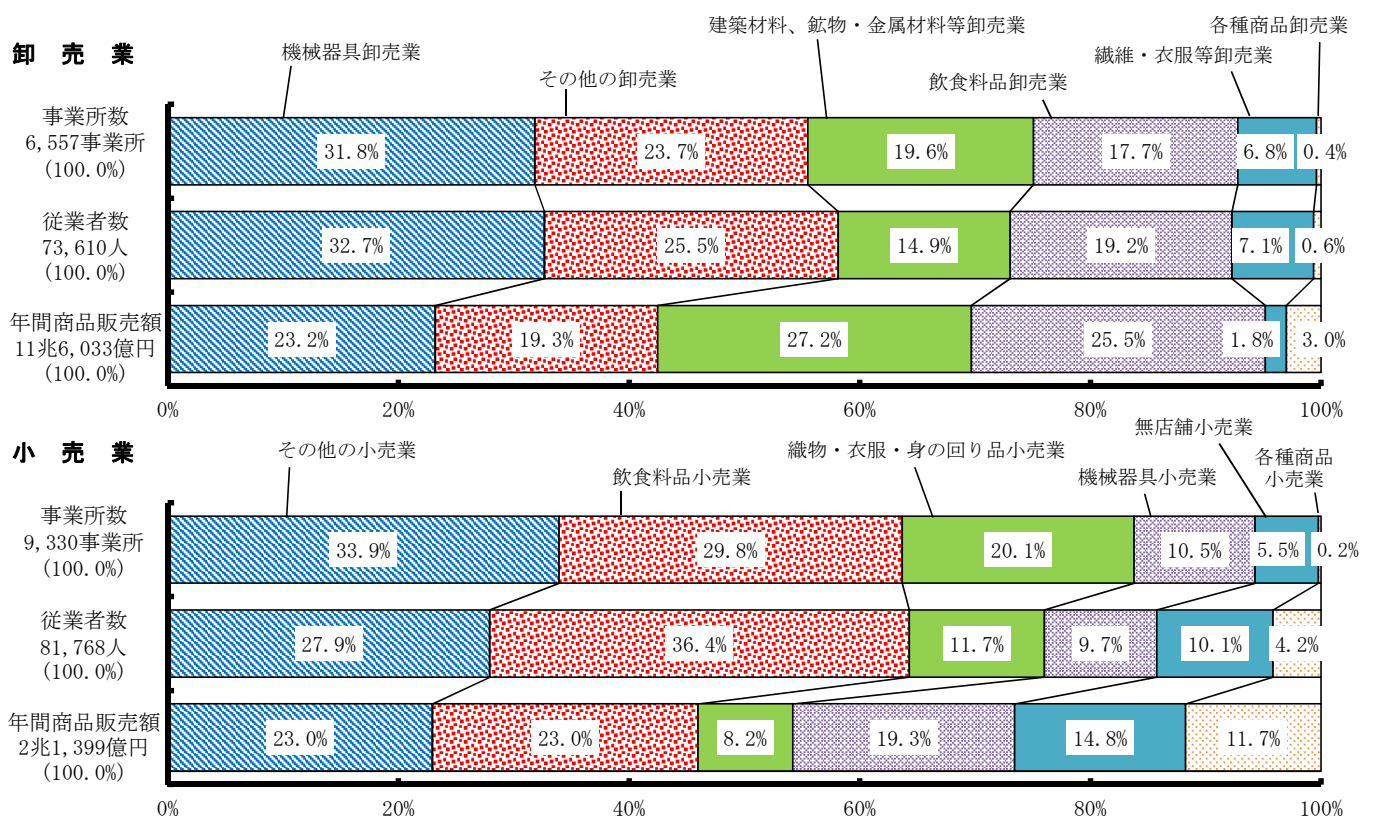
工業の産業分類別状況－令和2年工業統計調査（4人以上の事業所）－

【92～93ページ第6章1表】



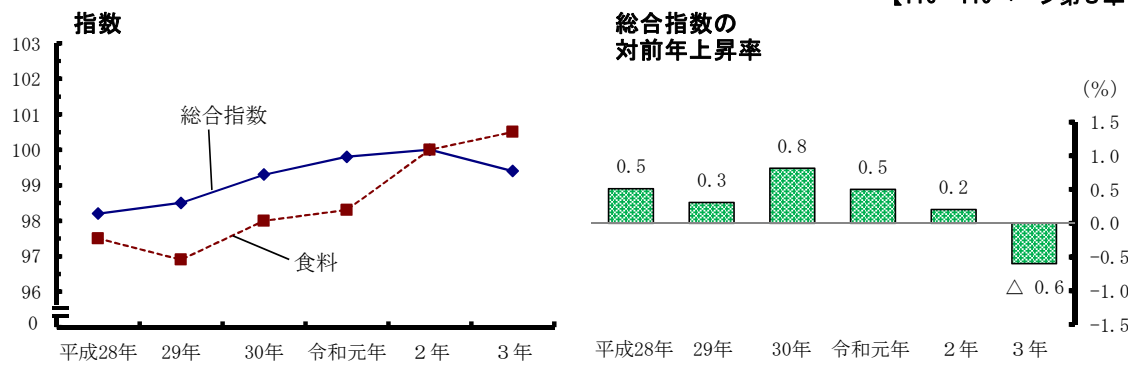
商業の産業分類別状況（平成28年経済センサスー活動調査（卸売業、小売業））

【102～105ページ第7章1表】



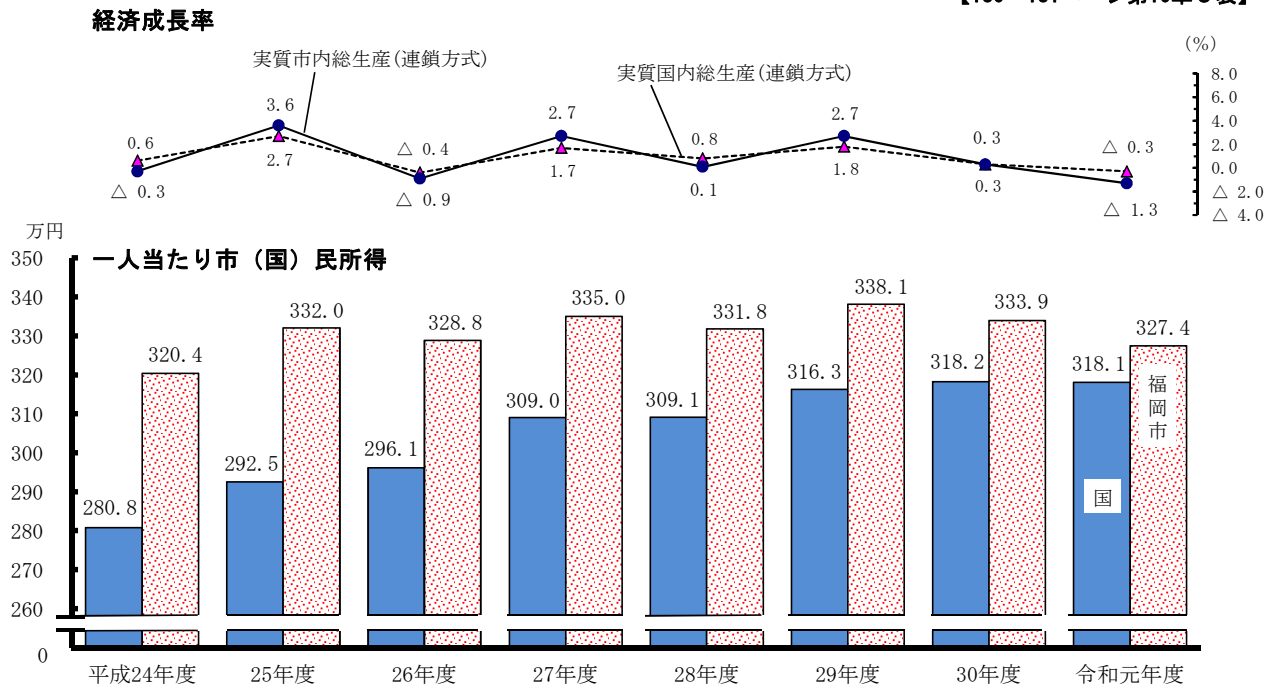
消費者物価指数の推移（令和2年=100）

【116～119ページ第8章1表】



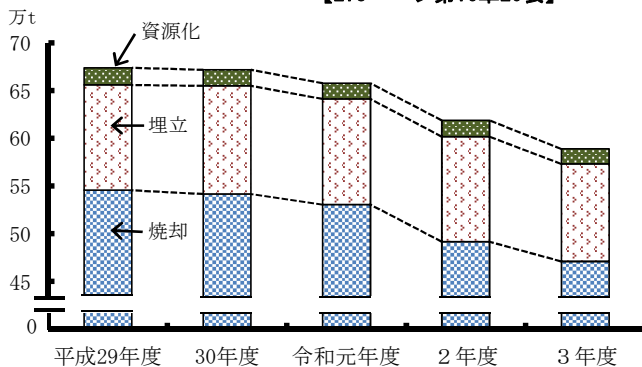
一人当たり市民所得及び経済成長率の推移

【180～181ページ第10章5表】



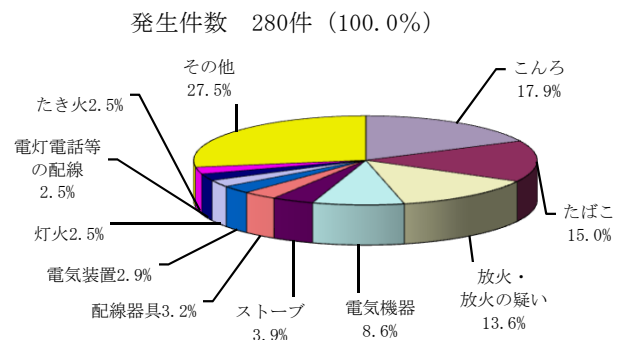
ごみ処理量の推移

【275ページ第16章20表】



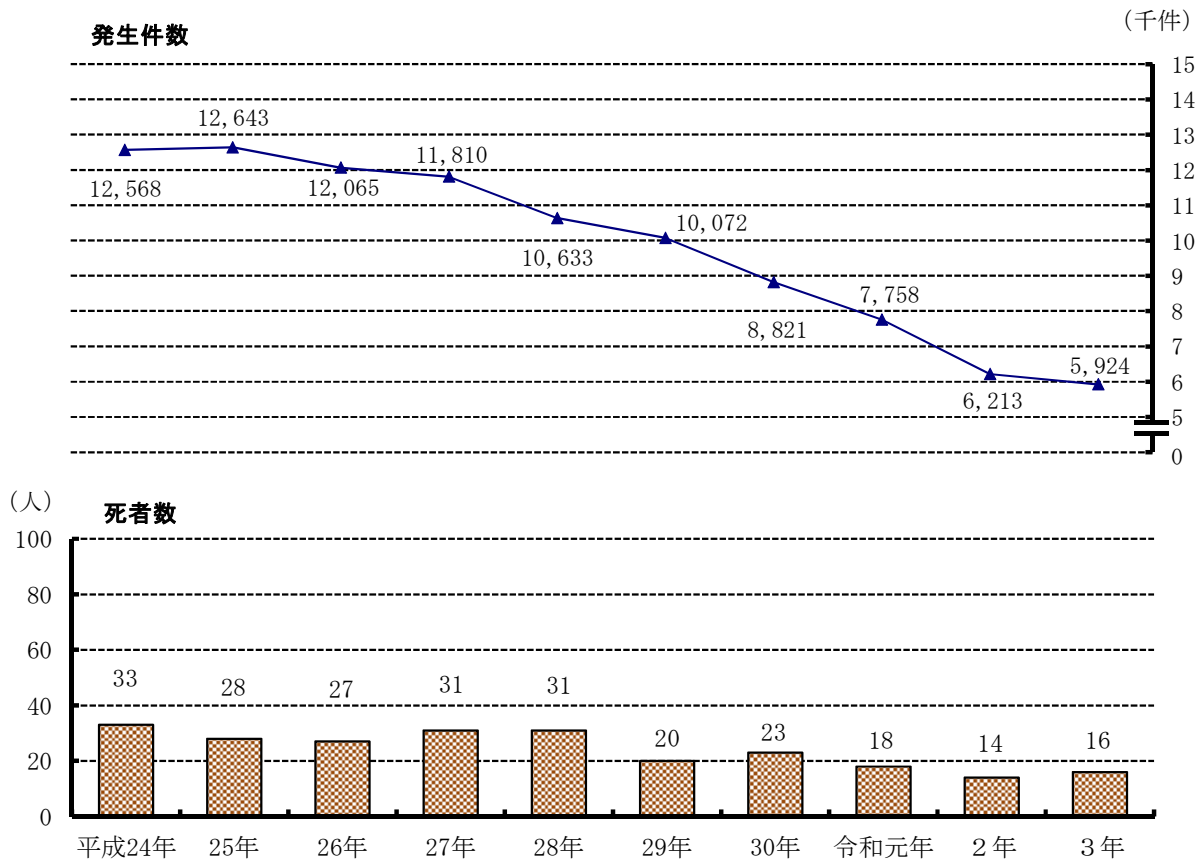
原因別火災発生状況（令和3年）

【291ページ第18章4表】



交通事故の推移

【293ページ第18章7表】



令和4年度当初予算（一般会計）

【296～297ページ第19章2表】

