



令和5年2月3日
道路下水道局 高速道路推進課

市政記者各位

「国道3号博多バイパス（下臼井～空港口）事業着手式」の開催について

平素より、本市の道路行政にご理解とご協力を賜り誠にありがとうございます。

この度、国土交通省九州地方整備局福岡国道事務所が進める「国道3号博多バイパス事業（下臼井～空港口）」において、3月12日（日）10時から事業着手式を福岡国道事務所と共同で開催いたしますので、お知らせいたします。

詳細につきましては、別添資料をご参照ください。

別添資料：国道3号博多バイパス（下臼井～空港口）事業着手式を開催します。

国土交通省 九州地方整備局 福岡国道事務所

【お問い合わせ先】

高速道路推進課 課長 大浦

TEL 092-711-4417（内3190）

国道3号博多バイパス(下臼井^{はかた}～空港口^{しもうすい}) 事業着手式を開催します

- 国道3号博多バイパス(下臼井^{はかた}～空港口^{しもうすい})については、令和4年度より新規事業着手したところです。
- 今回、地質調査等の本格的な調査設計に着手するにあたり、下記のとおり事業着手式を開催します。

記

- 事業着手式

日時：令和5年3月12日（日） 10時00分～（受付9時30分～）

場所：公益財団法人福岡県中小企業振興センター 2階ホール

福岡市博多区吉塚本町 9-15

主催：福岡国道事務所、福岡市

内容：来賓祝辞、くす玉開披 等

※新型コロナウイルス感染拡大防止のため、一般の方は参加できません。

<報道関係の皆様へ>

- ・現地での取材・撮影を希望される方は、別添①「送信票」による事前申し込みをお願いします。
- ・駐車場はありませんので、公共交通機関等でお越しく下さい。
- ・別添②「新型コロナウイルス感染防止対策へのご協力」をお願いします。

【問い合わせ先】

国土交通省 九州地方整備局 福岡国道事務所（TEL:092-681-4731(代表)）

【総 括】 技術副所長 森 賢二

【式典関係】 総務課長 本松 泰典

【事業関係】 計画課長 沼尾 健太

はかた しもうすい
国道3号博多バイパス(下臼井~空港口)

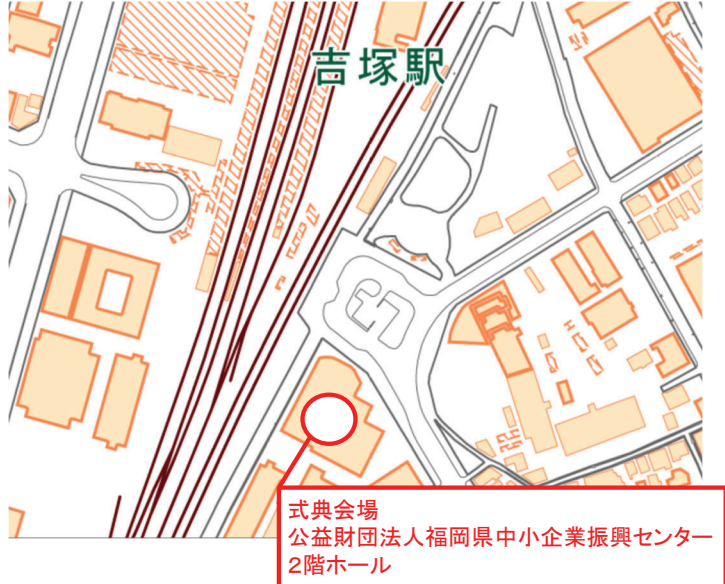
事業着手式 式典会場位置図

- 日時: 令和5年3月12日(日) 10時00分(受付 9:30~)
- 場所: 公益財団法人福岡県中小企業振興センター 2階ホール
福岡市博多区吉塚本町9-15

【位置図】



【詳細位置図】



※国土地理院の電子地形図(タイル)に式典会場等を追記して掲載



国道3号博多バイパス(下臼井~空港口)

【概要】

- 国道3号博多バイパス(下臼井~空港口)は、福岡市北東部に位置し、交通環境(渋滞)の改善を目的とする道路です。
- 博多バイパス(下臼井~空港口)の立体化整備により、多車線道路における輻輳する交通を適切に機能分担することで、渋滞緩和及び安全性の向上を図るとともに、定時性・速達性向上による物流活動や医療活動の支援が期待されます。

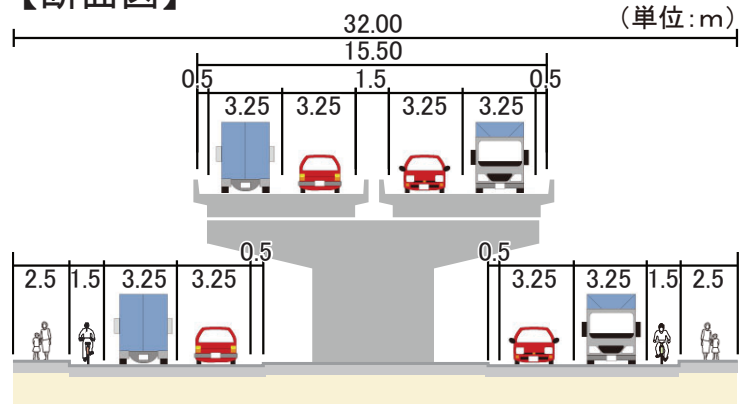
【諸元等】

事業区間: 福岡市東区二又瀬新町~
博多区榎田

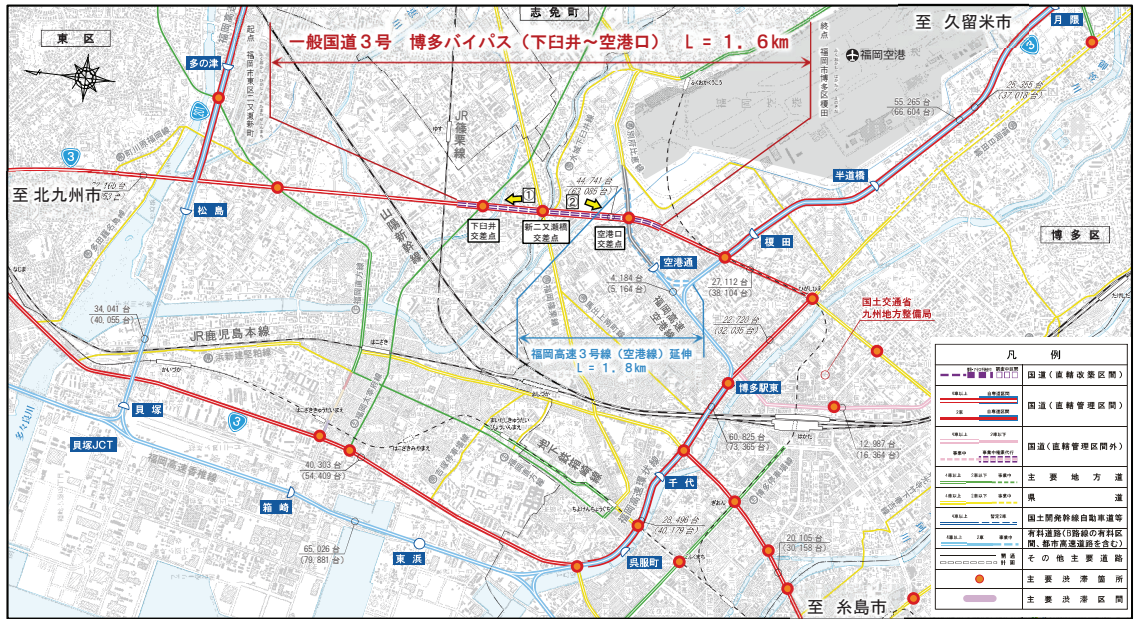
延長: 1.6km

車線数: 8車線(高架4車・平面4車)

【断面図】



【位置図】



▶事業区間にある下臼井交差点、新二又瀬橋交差点、空港口交差点は、主要渋滞箇所指定されており、1日に通過する約6万台の交通に影響。



①博多バイパスの渋滞状況(新二又瀬橋交差点付近)



②福岡南バイパスの渋滞状況(空港口交差点付近)

現況 信号交差点が連続しており、速度低下が発生



立体化

整備後 立体化により信号交差点を回避できるため、渋滞緩和効果に期待

