【博多区】洪水ハザードマップ

（目标河流：宇美川、御笠川、那珂川）/【Hakata Ward】 Flood Hazard Map /【博多区】洪涝防灾地图 /【하카타구】홍수위험지도

洪涝防灾地图（博多区版）

➢结合当前河流宽幅、水深、水坝等分布情况，当出现“预想的最强降雨”时，福冈县模拟预测宇美川、御笠川、那珂川泛滥时的水淹程度，将预测结果显示在洪涝防灾地图上。

➢“预想的最强降雨”如下所示。

- 宇美川流域：9小时雨量674毫米
- 御笠川流域：24小时降雨量966毫米
- 那珂川流域：24小时降雨量961毫米

➢在博多区洪涝防灾地图中，宇美川、那珂川及御笠川水淹深度重叠的范围，均显示递增值。

【图例：水深程度】

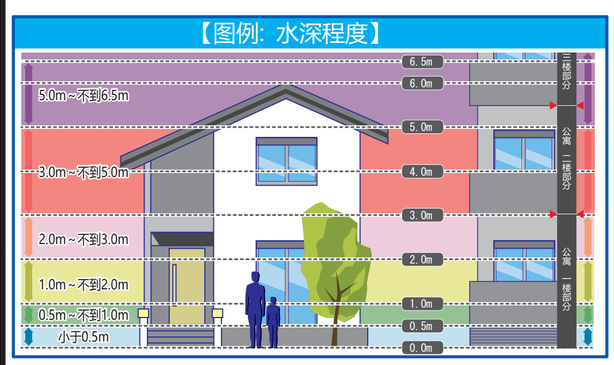

沿河地区的 ▨ ▨ 表示“房屋倒塌等泛滥预测区域”。

此外，受降雨及中小河流泛滥等情况影响，水淹程度也会出现变化，此地图显示区域以外的地方也有可能出现水淹灾害，应切实提高警惕。

水淹持续时间图（博多区）

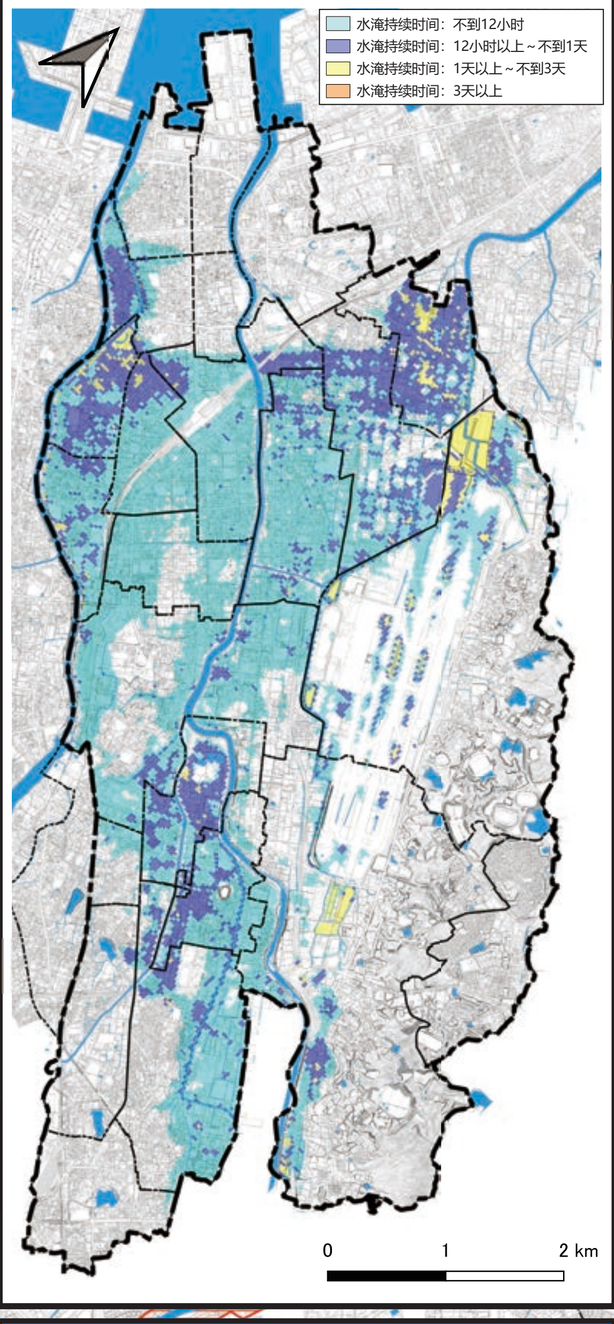

房屋倒塌等泛滥预测区域

房屋倒塌等泛滥预测区域有如下两类。

▨：泛滥流域

因决堤等灾害而存在房屋倒塌等危险隐患的大致区域。



▨：河岸侵蚀

因河岸侵蚀而存在房屋倒塌等危险隐患的大致区域。

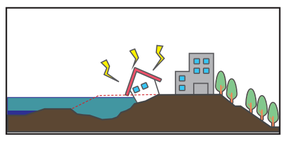

什么是“指定紧急避难场所”

“指定紧急避难场所”指的是因海啸或洪水等灾害造成的危险临近时，为保障居民人身安全，为居民提供应急疏散的避难场所。

【什么是临时避难所…】

可容纳50人以上的设施，例如公民馆

【什么是收容避难所…】

可容纳100人以上的设施，例如中小学校

※结合灾害情况、设施受损情况及周边情况，在确保安全的前提下，予以开放。

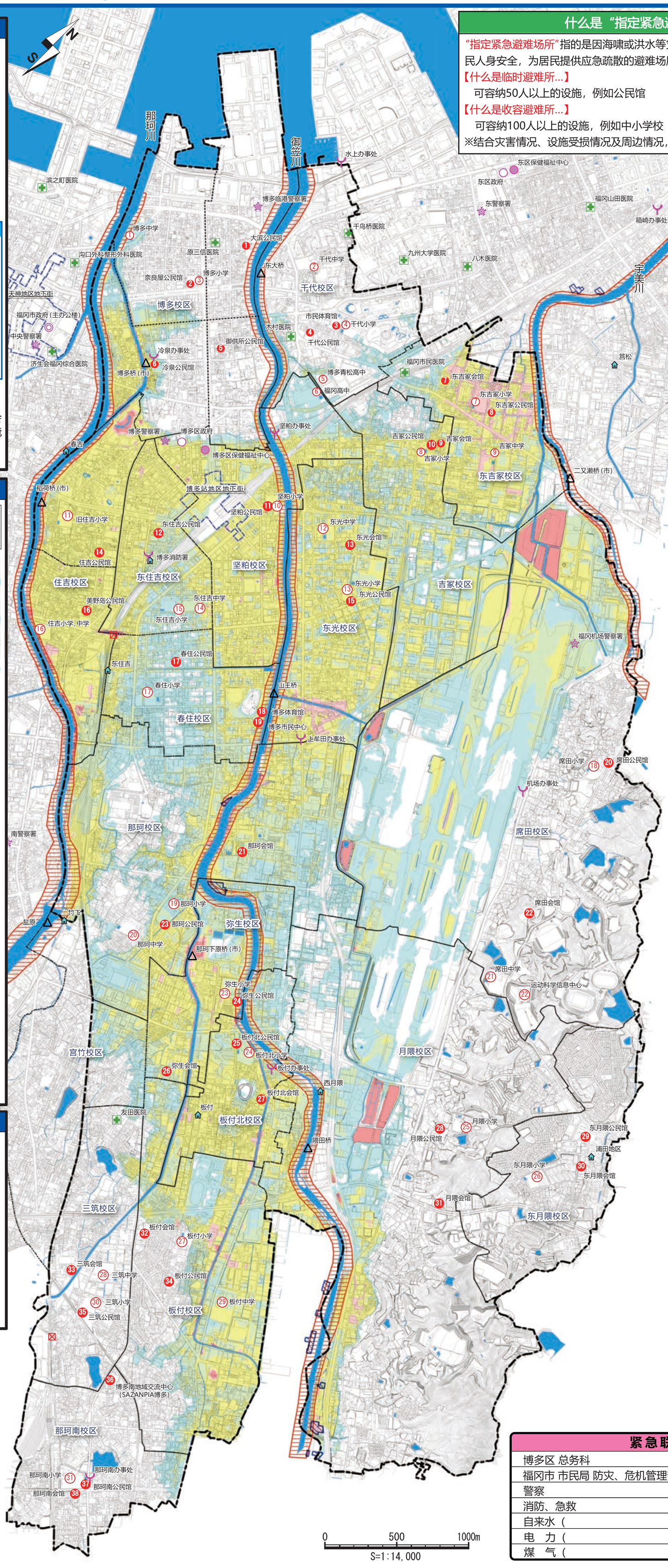

指定紧急避难场所

（临时避难所）		
❶	大滨公民馆	○
❷	奈良屋公民馆	○
❸	市民体育馆	○
❹	千代公民馆	○
❺	御供所公民馆	○
❻	冷泉公民馆	○
❼	东吉家会馆	②
❽	东吉家公民馆	②
❾	吉家会馆	×
❿	吉家公民馆	②
⓫	坚粕公民馆	×
⓬	东住吉公民馆	②
⓭	东光会馆	②
⓮	住吉公民馆	②
⓯	东光公民馆	×
⓰	美野岛公民馆	②
⓱	春住公民馆	○
⓲	博多体育馆	×
⓳	博多市民中心	×
⓴	席田公民馆	○
㉑	那珂会馆	②
㉒	席田会馆	○
㉓	那珂公民馆	×
㉔	弥生公民馆	×
㉕	板付北公民馆	②
㉖	弥生会馆	②
㉗	板付北会馆	②
㉘	月隈公民馆	○
㉙	东月隈公民馆	○
㉚	东月隈会馆	○
㉛	月隈会馆	○
㉜	板付会馆	○
㉝	三筑会馆	○
㉞	板付公民馆	○
㉟	三筑公民馆	○
㊱	博多南地域交流中心（SAZANPIA博多）	○
㊲	那珂南公民馆	○
㊳	那珂南会馆	○

（收容避难所）		
①	博多中学	×
②	千代中学	○
③	博多小学	○
④	千代小学	○
⑤	博多青松高中	×
⑥	福冈高中	○
⑦	东吉家小学	×
⑧	吉家小学	校②
⑨	吉家中学	×
⑩	坚粕小学	×
⑪	旧住吉小学	×
⑫	东光中学	○
⑬	东光小学	校②
⑭	东住吉中学	校②
⑮	东住吉小学	○
⑯	住吉小学、中学	×
⑰	春住小学	○
⑱	席田小学	○
⑲	那珂小学	○
⑳	那珂中学	○
㉑	席田中学	○
㉒	体育科学信息中心	○
㉓	弥生小学	×
㉔	板付北小学	校②
㉕	月隈小学	○
㉖	东月隈小学	○
㉗	板付小学	○
㉘	三筑中学	○
㉙	板付中学	校②
㉚	三筑小学	○
㉛	那珂南小学	○

【图　例】

○　：可用
②　：2楼以上可用
校②　：校舍2楼以上可用
×　：不可用

【图　例】

- 区域界线
- 校区
- 地下街
- 博多校区区域
- 住吉校区区域
- No. 指定紧急避难场所（临时避难所）
- No. 指定紧急避难场所（收容避难所）
- 福冈市政府
- 区政府
- 其他主要行政机构
- 警察署
- 消防署
- 救急指定病院
- 水位观测所
- 防洪仓库
- 道路地下通道

紧急联系方式

博多区 总务科	092-419-1044
福冈市 市民局 防灾、危机管理部	092-711-4056
警察	110
消防、急救	119
自来水（　　）	（　　）
电　力（　　）	（　　）
煤　气（　　）	（　　）