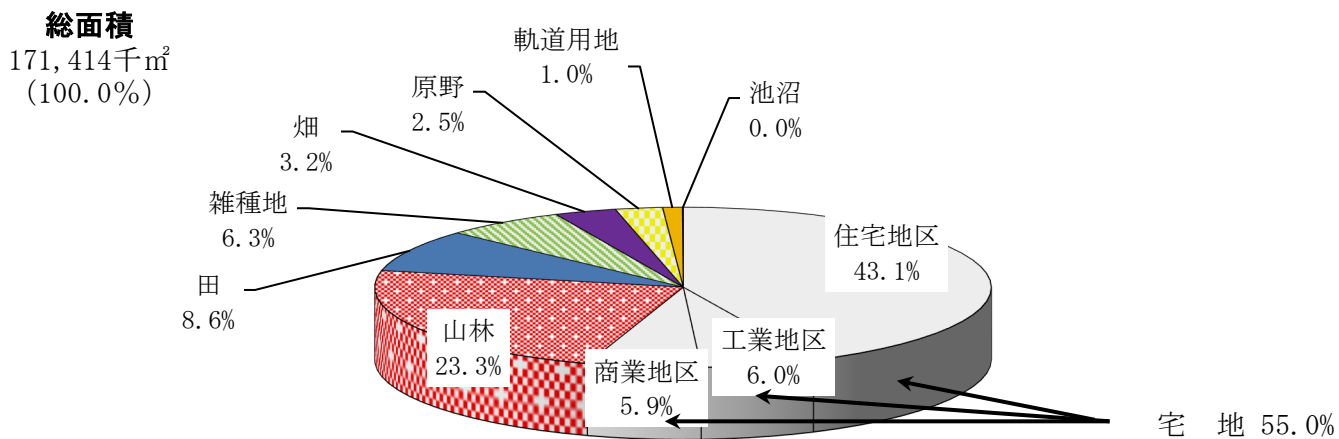


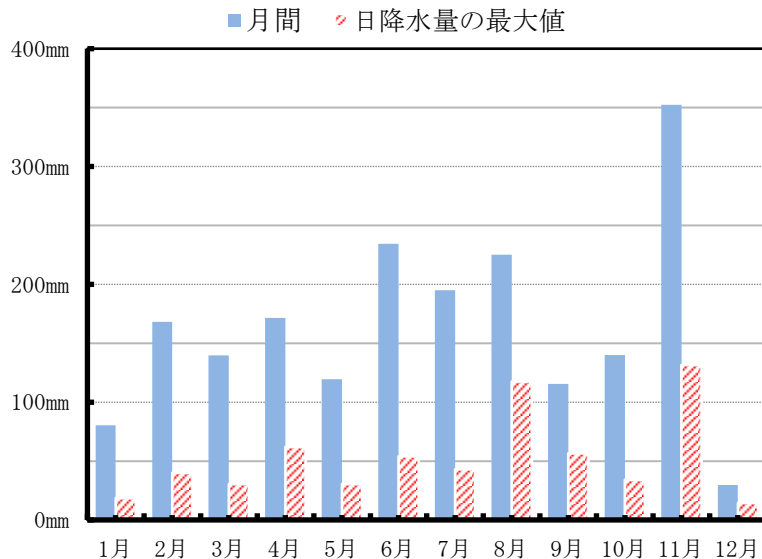
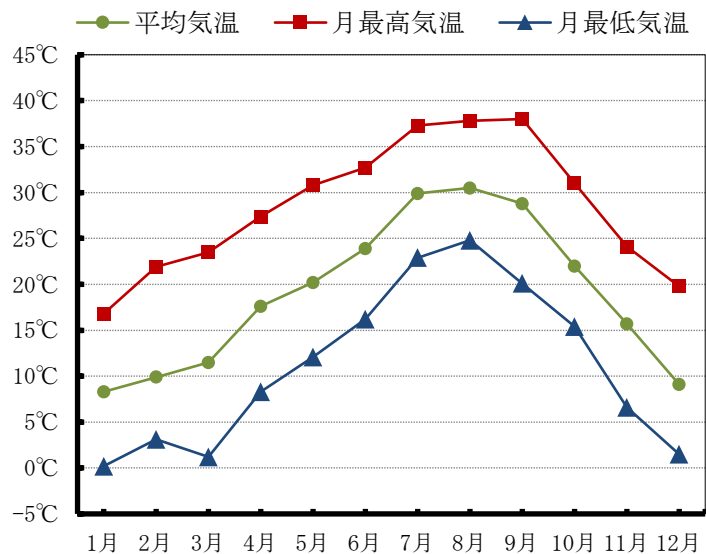
有租地面積（令和7年1月1日現在）【第2章4表】



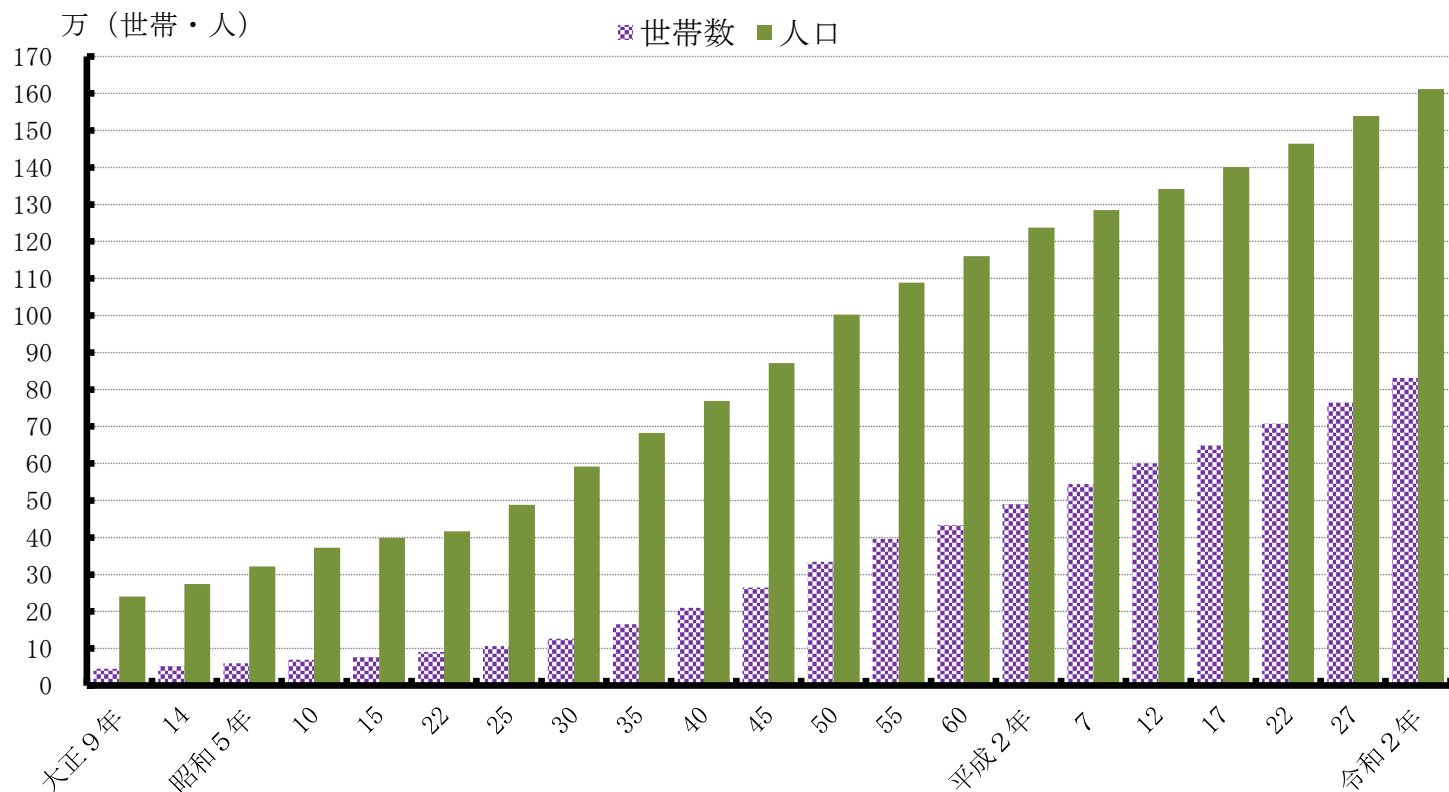
月別気温・降水量（令和6年）【第2章6表】

年最高気温 38.0℃
年最低気温 0.2℃
年平均気温 19.0℃

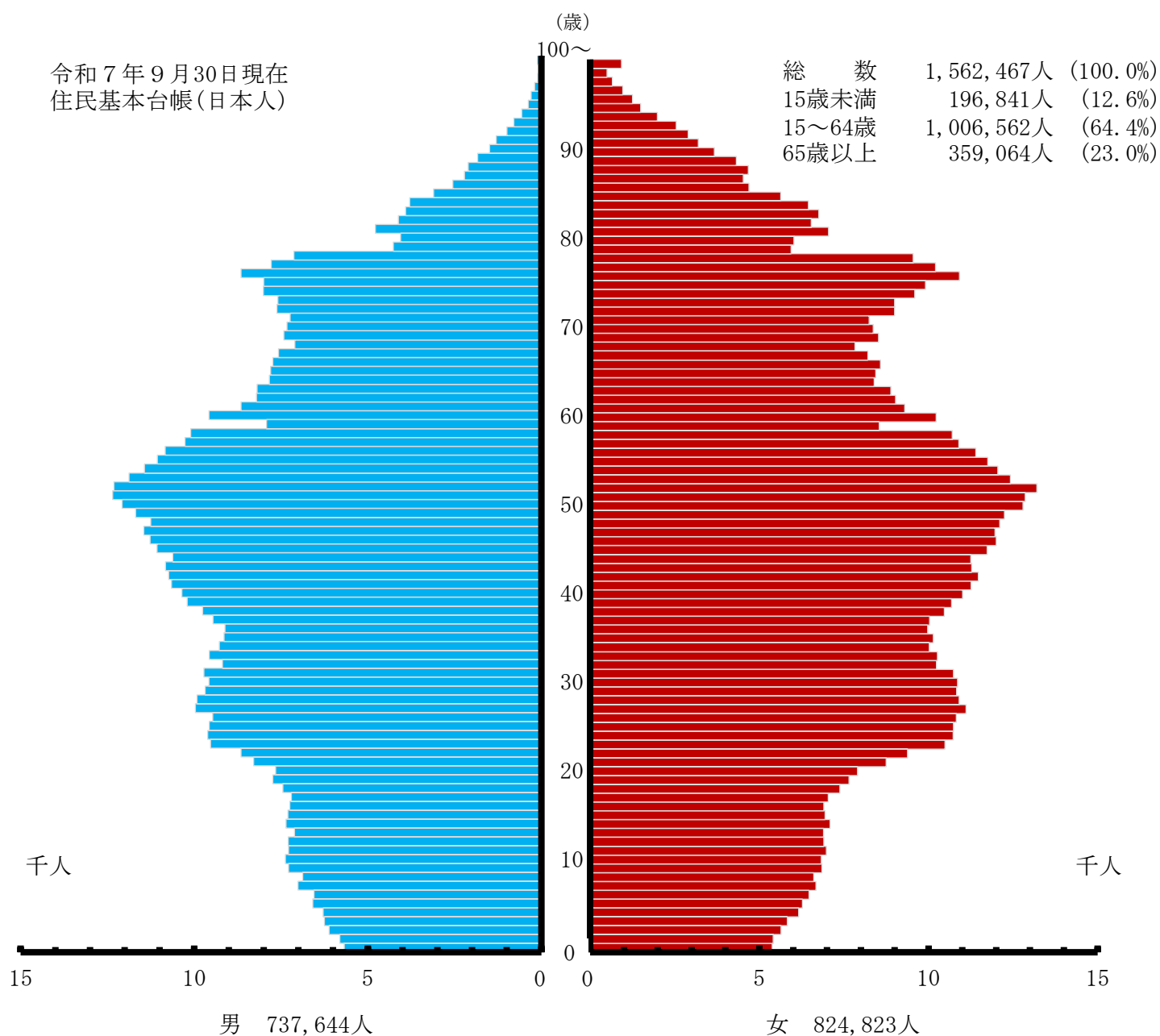
年間降水量 1,971.0mm



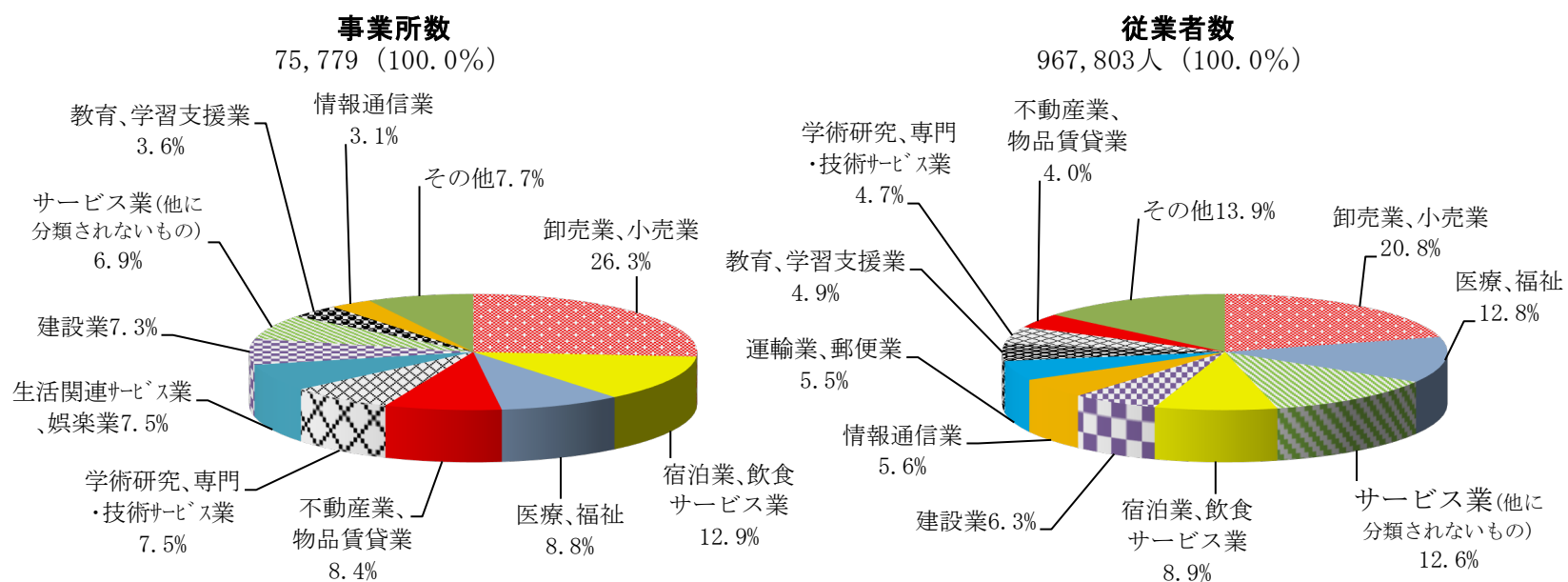
国勢調査の世帯数及び人口の推移（現在の市域による）【第3章10表】



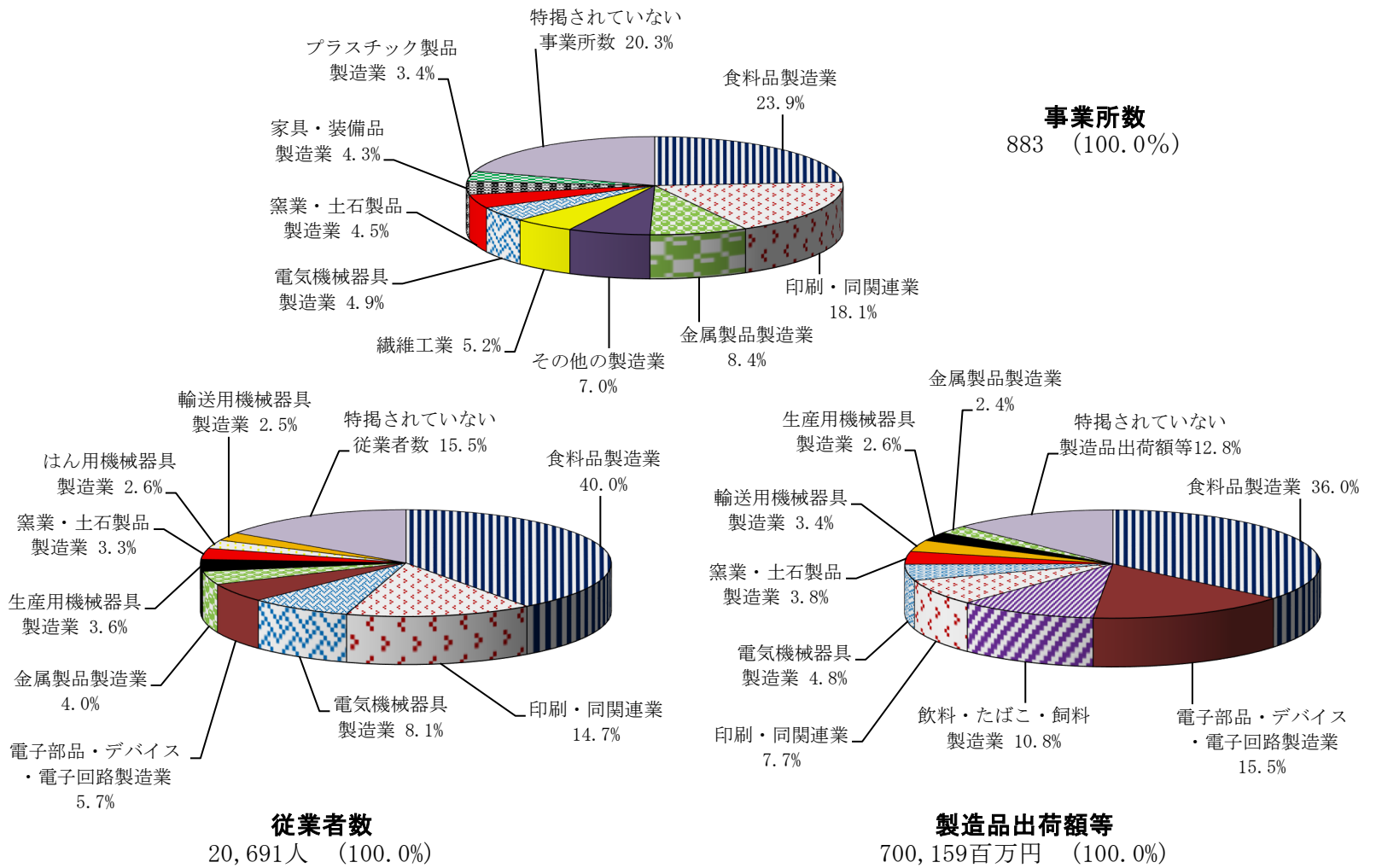
人口ピラミッド 【第3章6表】



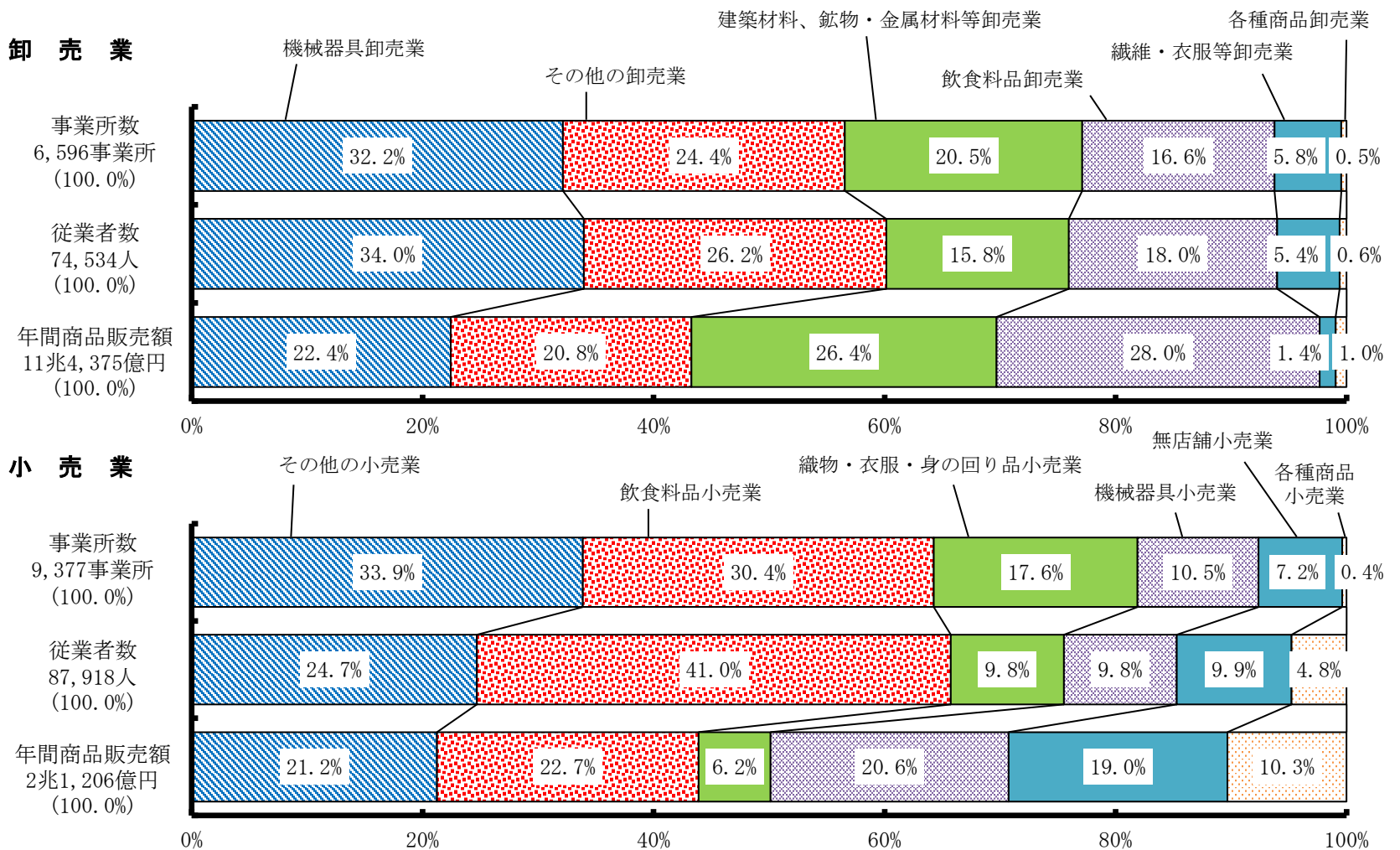
産業別事業所数及び従業者数 (令和3年経済センサスー活動調査) 【第4章1表】



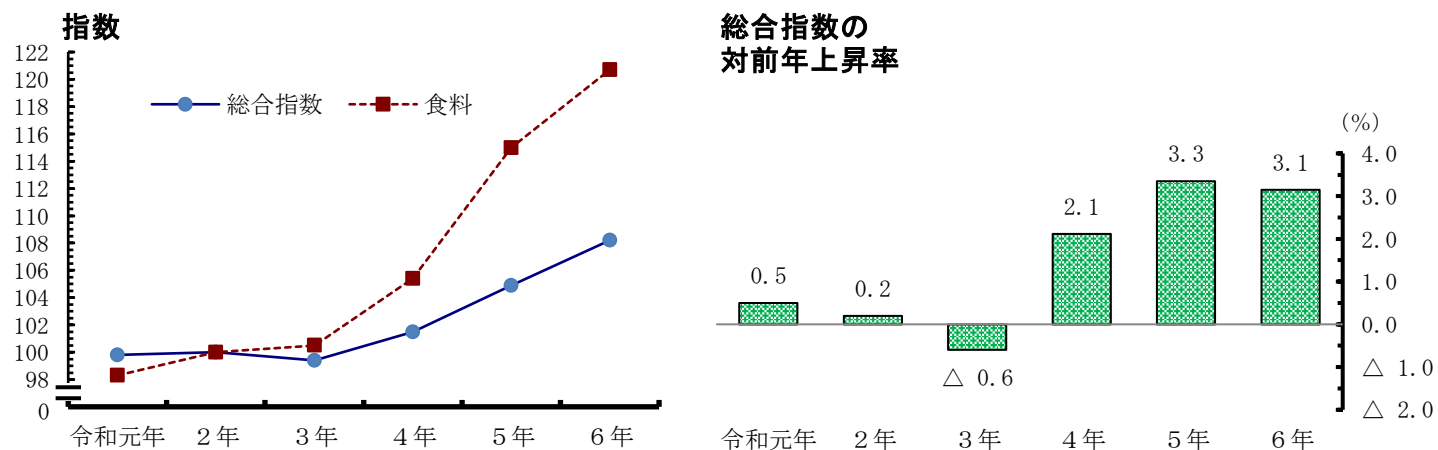
工業の産業分類別状況—令和6年経済構造実態調査【第6章1表】



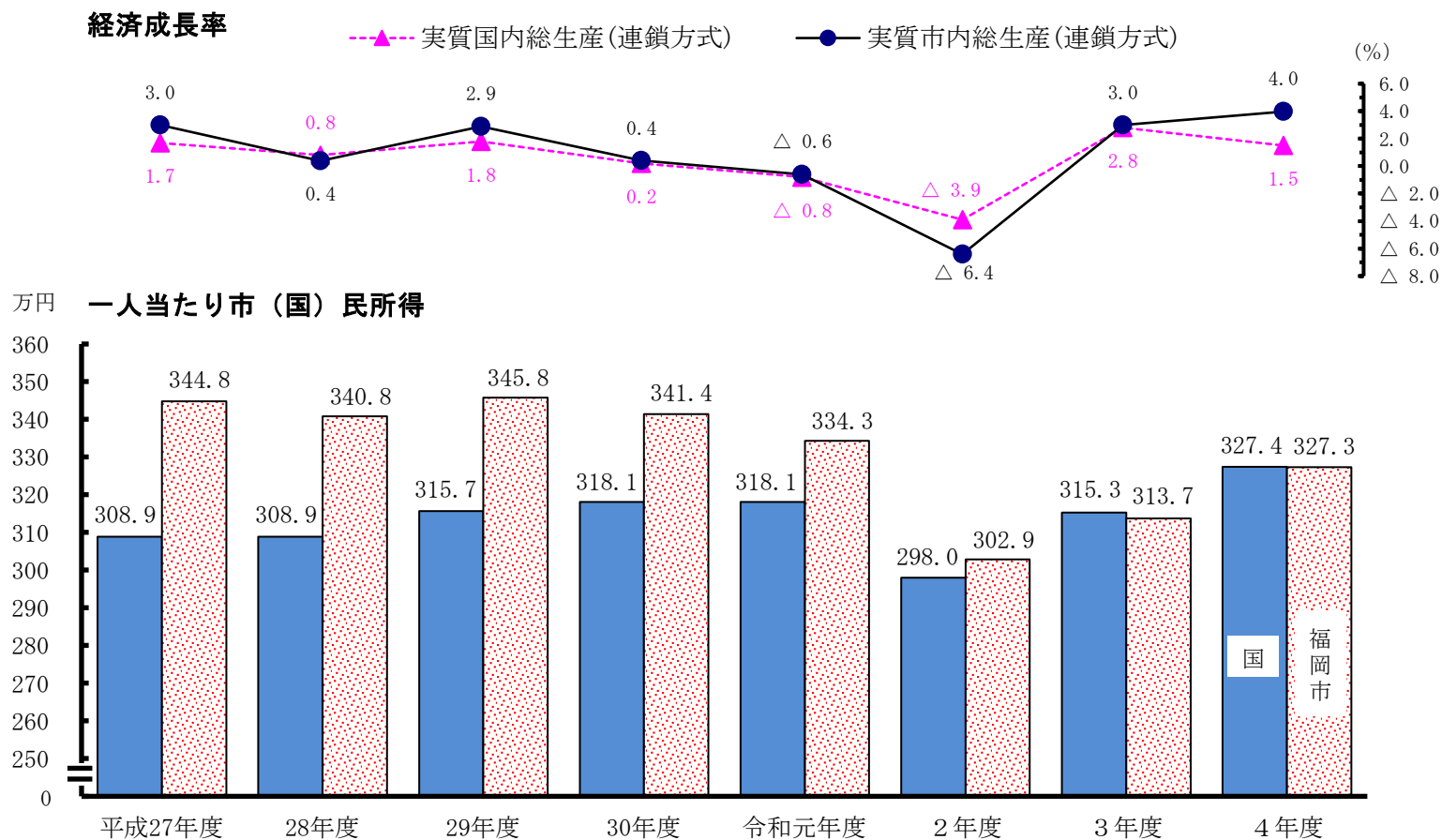
商業の産業分類別状況（令和3年経済センサス—活動調査（卸売業、小売業））【第7章1表】




消費者物価指数の推移（令和2年=100）【第8章1表】



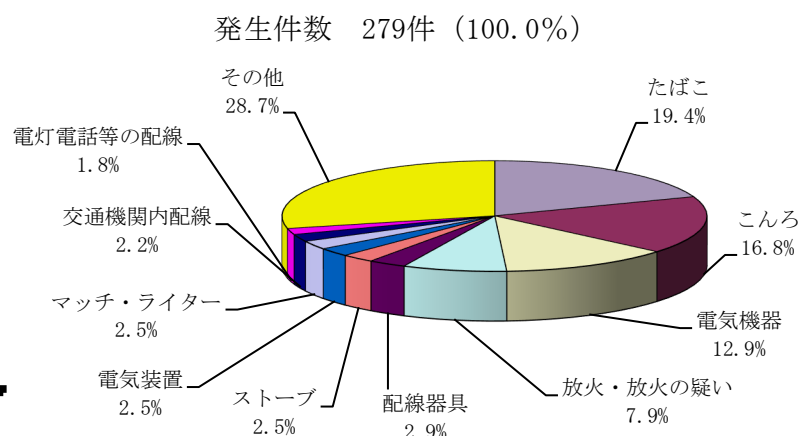
一人当たり市民所得及び経済成長率の推移【第10章5表】



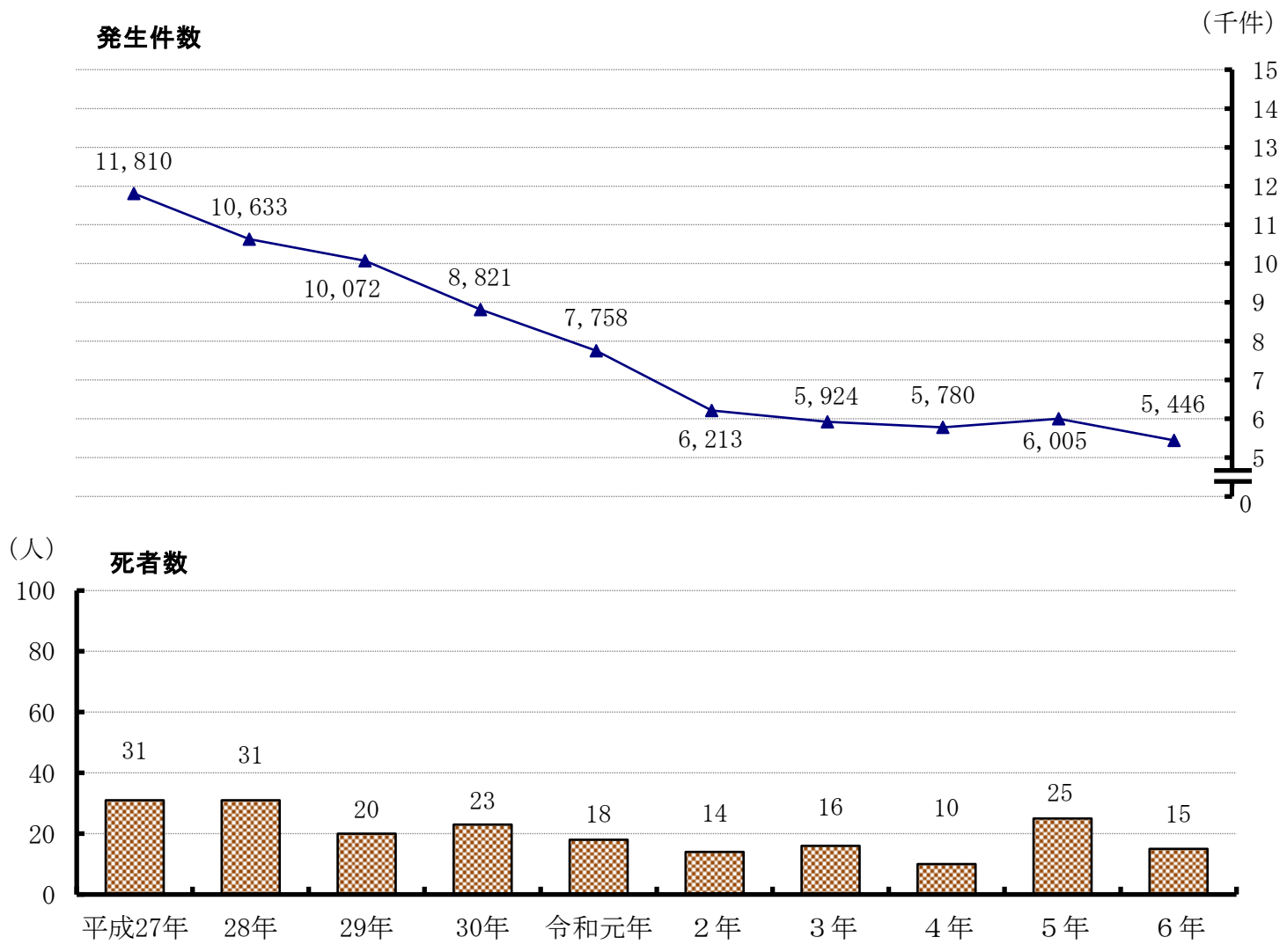
ごみ処理量の推移【第16章20表】



原因別火災発生状況（令和6年）【第18章4表】



交通事故の推移 【18章7表】



令和7年度当初予算 (一般会計) 【第19章2表】

