

福岡市

西区

私たちが住むまちを、もっと知るための

玄界校区データ集



令和6年3月

目

校区の概要

1 校区の概要・位置	-----	(1)
------------	-------	-----

人口・世帯数

2 人口・世帯数	-----	(2)
3 人口の構成	-----	(3)
4 高齢者・6歳未満の子どものいる世帯	-----	(4)
5 小学校児童数の推移	-----	(5)
6 労働力人口	-----	(6)
7 転出・転入者の状況	-----	(7)

福祉と健康

8 出生数と出生率	-----	(8)
9 死亡数と死亡率	-----	(9)
10 健(検)診受診状況	-----	(10)
11 医療・福祉施設等	-----	(11)

次

その他のデータ

12 住宅の所有・種類	-----	(12)
13 事業所・従業者数	-----	(13)
14 犯罪発生件数	-----	(14)

地域の団体と活動

15 自治協議会の関連団体	-----	(15)
16 自治協議会活動・その他校区内活動	-----	(16)

施設等の位置・マップ

17 施設・公園・文化財等	-----	(17)
18 防災マップ	-----	(18)

玄界 校区の概要

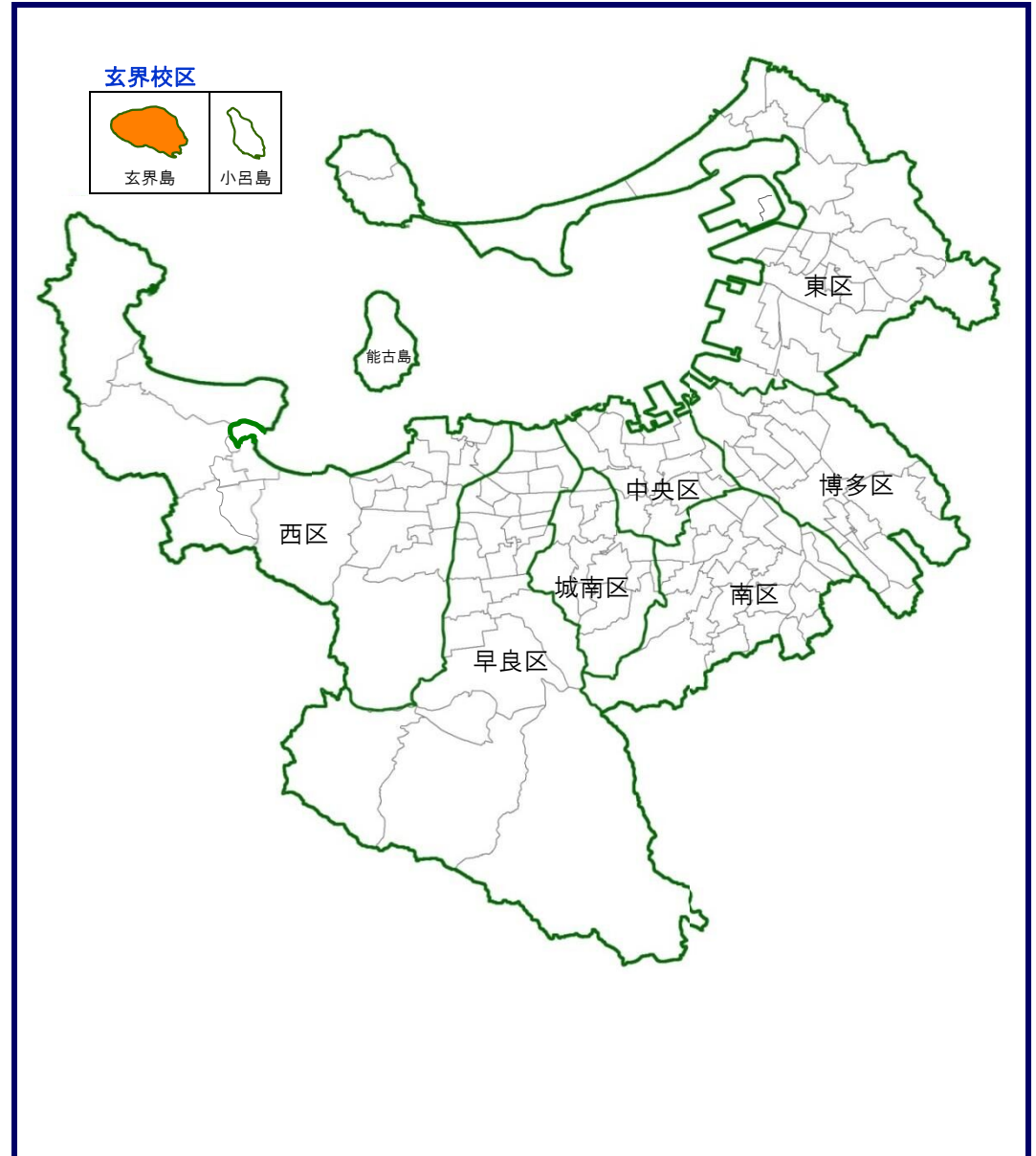


玄界島は、福岡市中心部から北西約20km沖に位置し、穏やかな博多湾と波荒い玄界灘の境の玄海国定公園区域内の場所にあり、市営渡船で、博多ふ頭から約35分の島です。島のほとんどは斜面地で、面積1.14km²、周囲4.4kmの円錐形の島で、南側に漁港、民家、公営施設などが集中しています。水産業が島の基幹産業で、多くの島民が水産業関係に従事しており、サワラ、ブリ、サザエやワカメなどが特産品です。

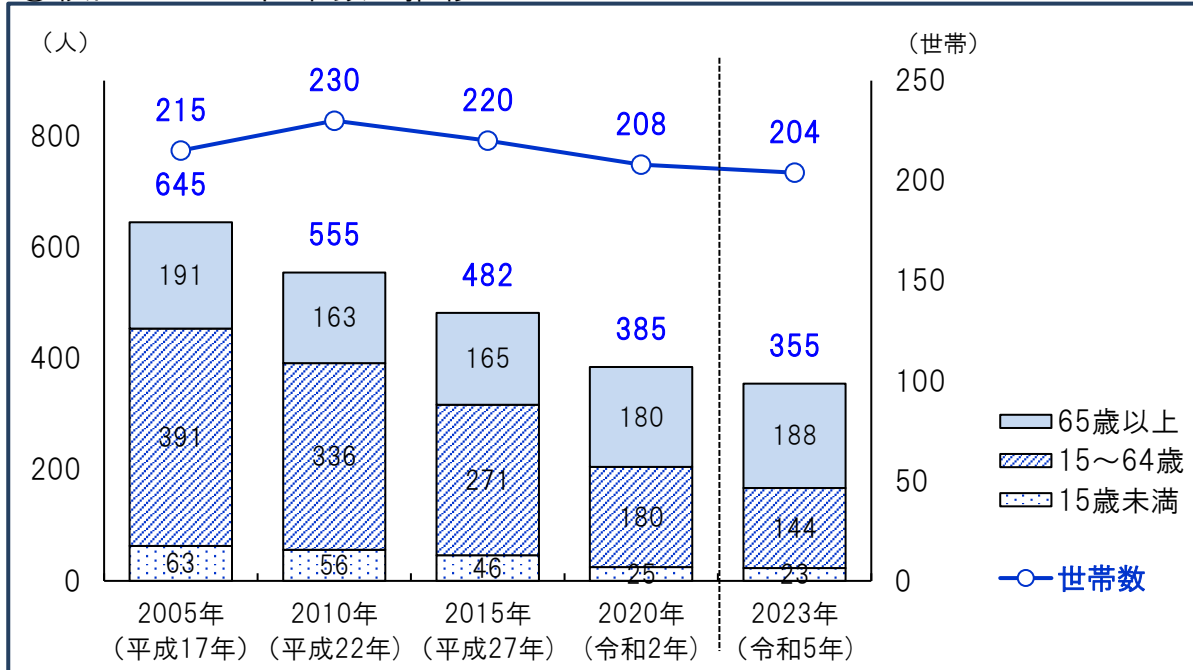
玄界島は、平成17年3月20日の福岡県西方沖地震により甚大な被害を受け、全島避難を余儀なくされましたが、島民が一体となって復興に取り組んだ結果、約3年という短期間で復興を成し遂げました。復興事業により、住宅や道路などが整備され、住みよい島に改善されました。

現状としては、少子高齢化、人口減少といった、震災前からの課題はありますが、令和5年5月に設立された「玄界島島づくり推進協議会」や令和5年11月に配置された「地域おこし協力隊」を中心に、島の課題解決や活性化に向けた取組みが進んでいます。

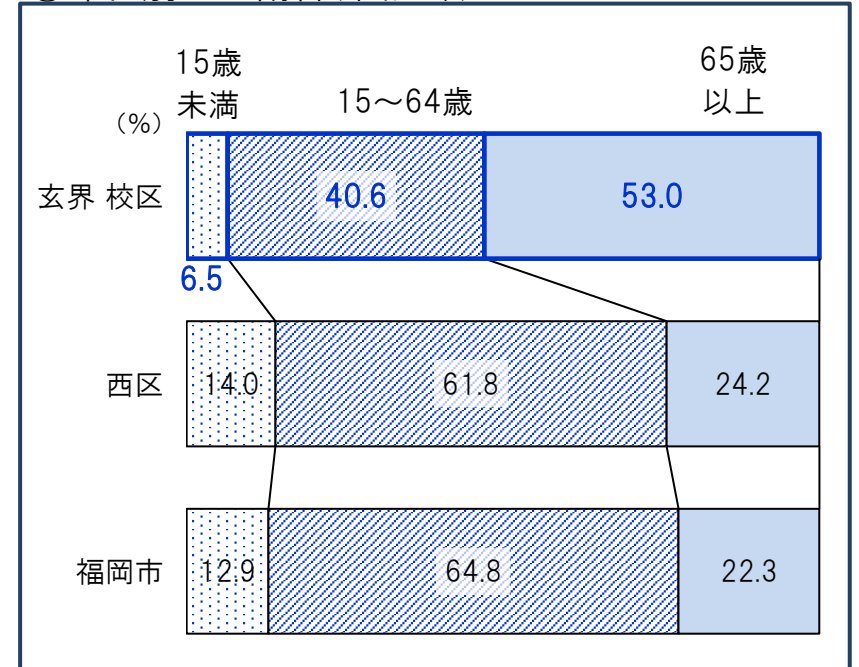
玄界 校区の位置



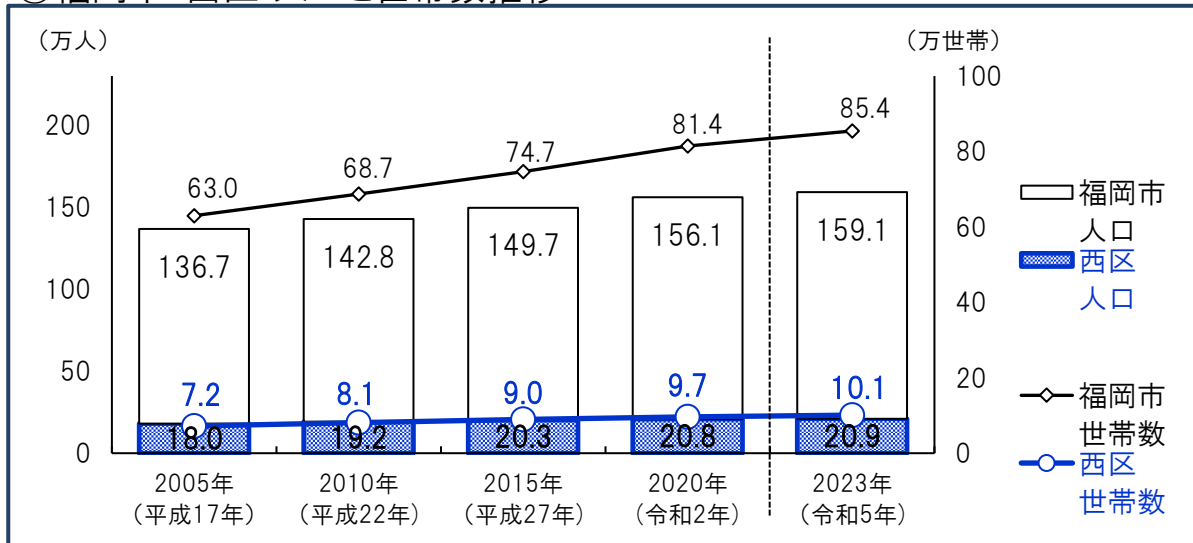
①校区の人口・世帯数の推移



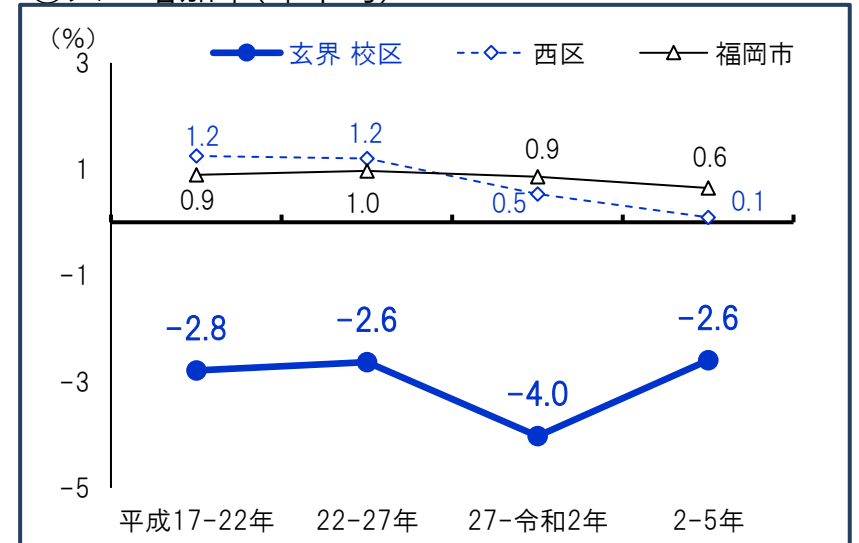
③年代別人口割合(令和5年)



②福岡市・西区 人口と世帯数推移




④人口増加率(年平均)




資料:福岡市住民基本台帳(各年9月末時点・校区は日本人のみ・平成27年以降の市・区は外国人含む)*住民票未登録者を含まないため国勢調査人口より少ない値となっています。


①校区の男女・年齢区分別人口(令和5年)



②西区の男女・年齢区分別人口



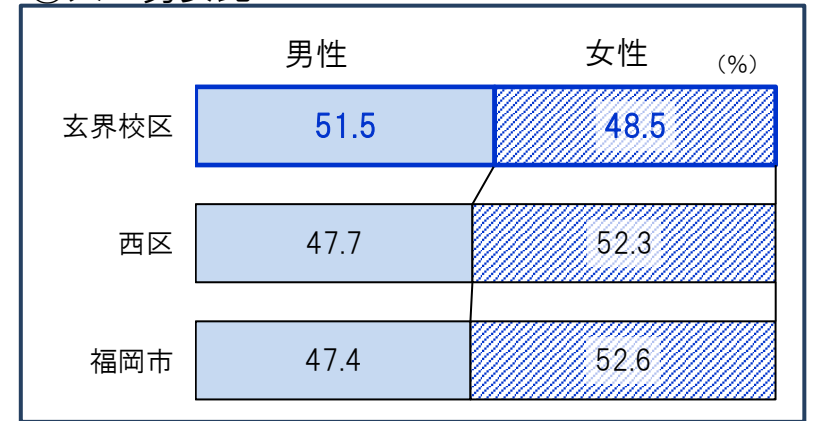
③福岡市の男女・年齢区分別人口



④高齢化の状況

65歳以上人口割合(%)	
玄界校区	53.0
西区	24.2
福岡市	22.3
75歳以上人口割合(%)	
玄界校区	21.1
西区	12.8
福岡市	11.5

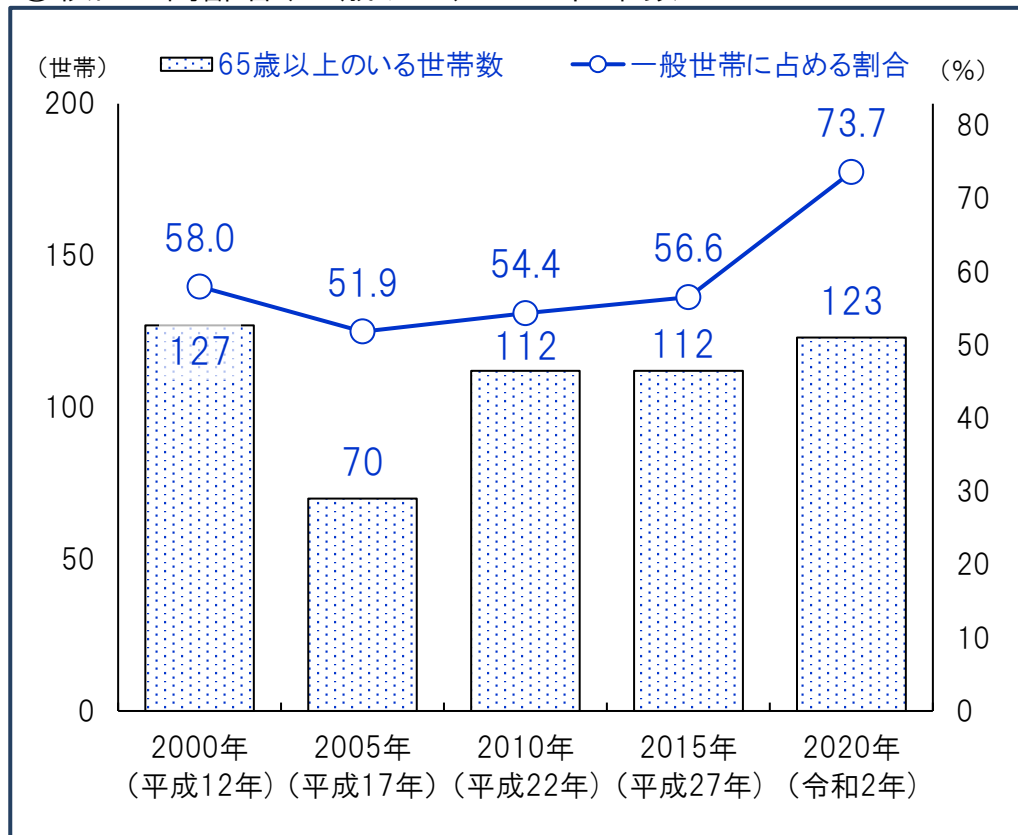
⑤人口男女比



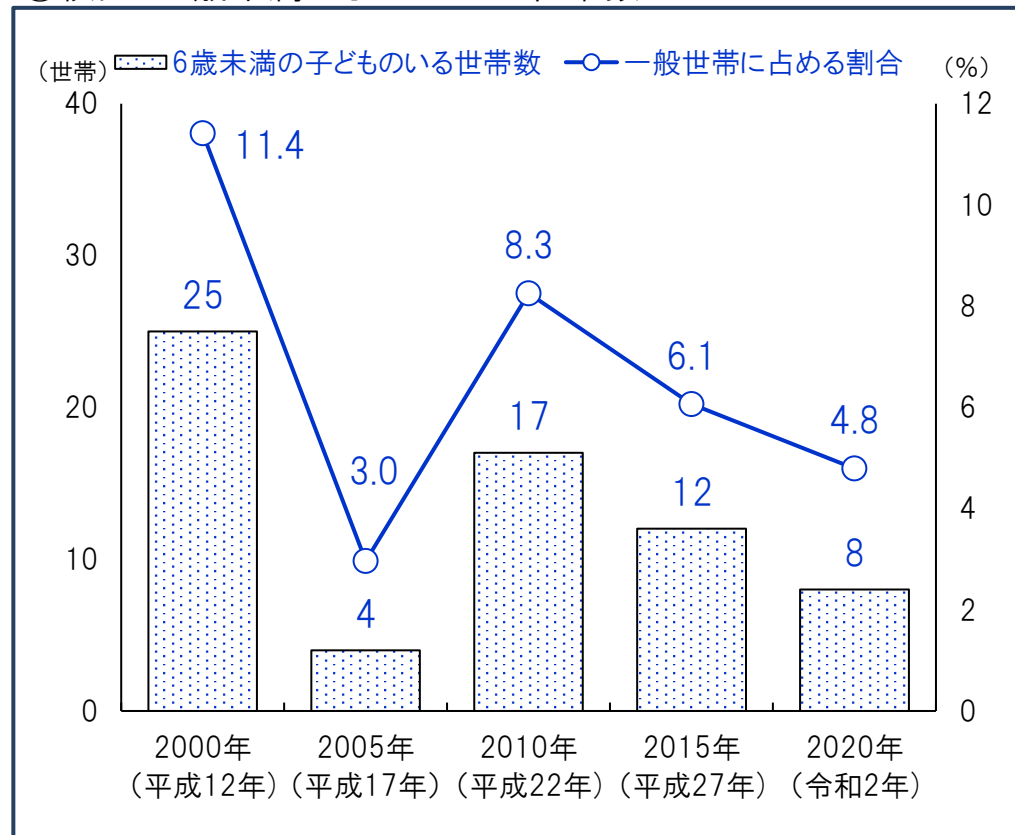
()内は割合

資料:福岡市住民基本台帳(9月末時点・校区は日本人のみ)

①校区的高齢者(65歳以上)のいる世帯数



③校区的6歳未満の子どものいる世帯数



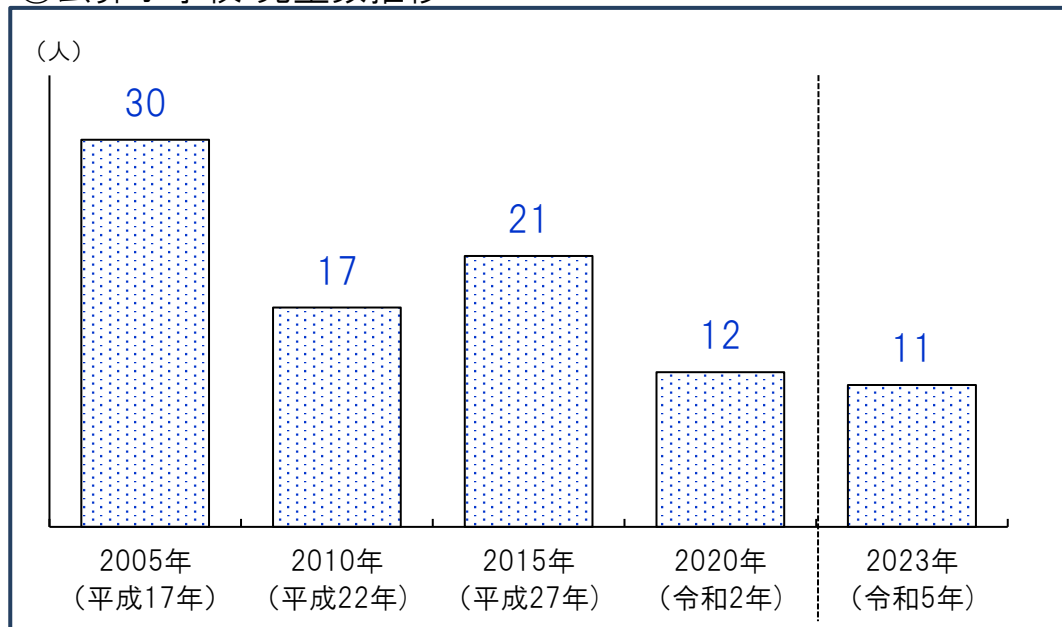
②高齢者(65歳以上)のいる世帯割合(2020年)

	65歳以上のいる世帯総数	65歳以上のみの世帯	ともに65歳以上夫婦のみ世帯	65歳以上1人暮らし世帯
玄界 校区	73.7%	41.3%	18.6%	20.4%
西区	31.6%	18.7%	8.6%	9.3%
福岡市	26.9%	17.2%	6.7%	9.8%

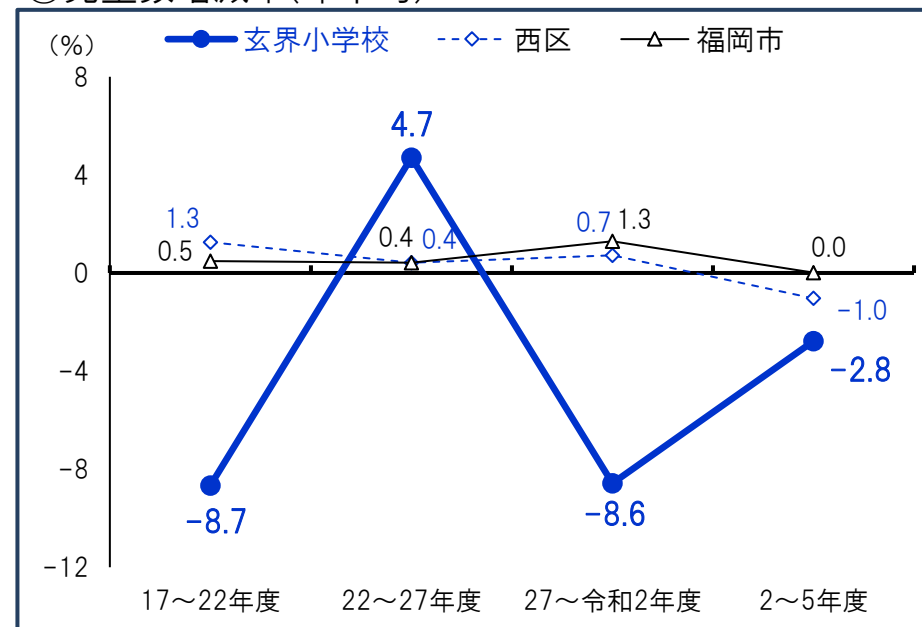
④6歳未満の子どものいる世帯割合推移

	2000年 (平成12年)	2005年 (平成17年)	2010年 (平成22年)	2015年 (平成27年)	2020年 (令和2年)
玄界 校区	11.4%	3.0%	8.3%	6.1%	4.8%
西区	13.4%	12.8%	11.8%	11.0%	9.2%
福岡市	9.7%	9.2%	8.5%	8.3%	7.5%

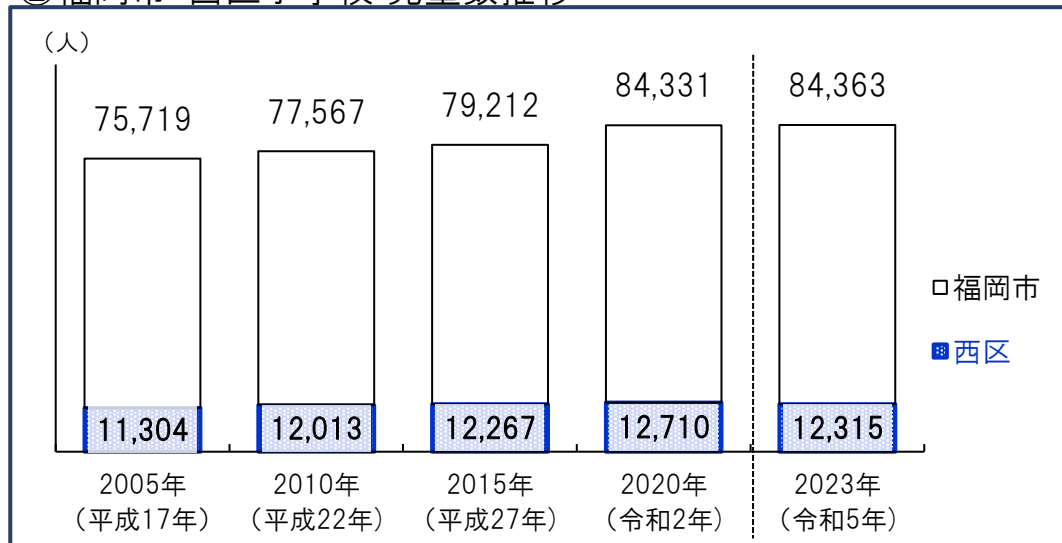
①玄界小学校 児童数推移



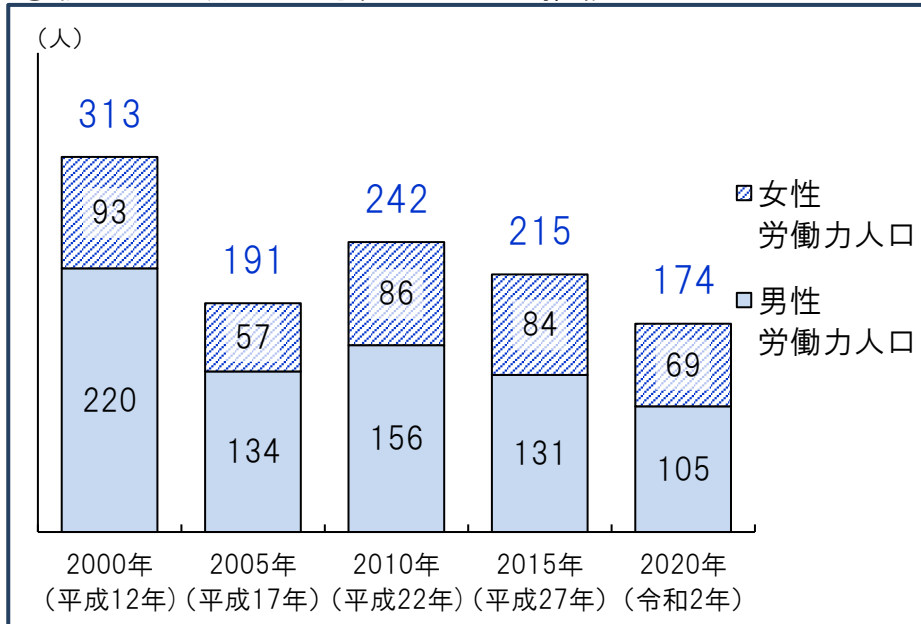
③児童数増減率(年平均)



②福岡市・西区小学校 児童数推移

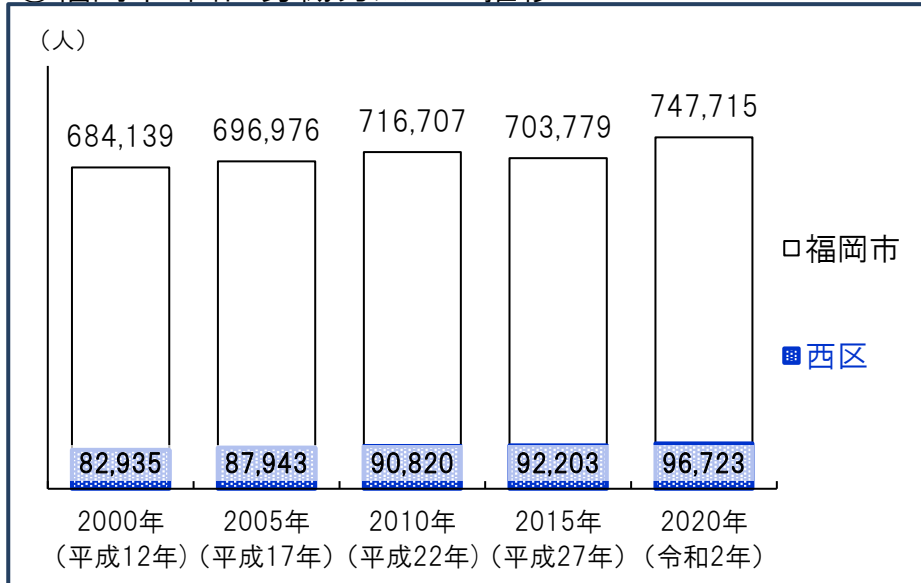


①校区の15歳以上労働力人口の推移



*労働力人口…15歳以上の人口のうち、就業者(休業者を含む)と求職中の失業者の合計

②福岡市・西区労働力人口の推移

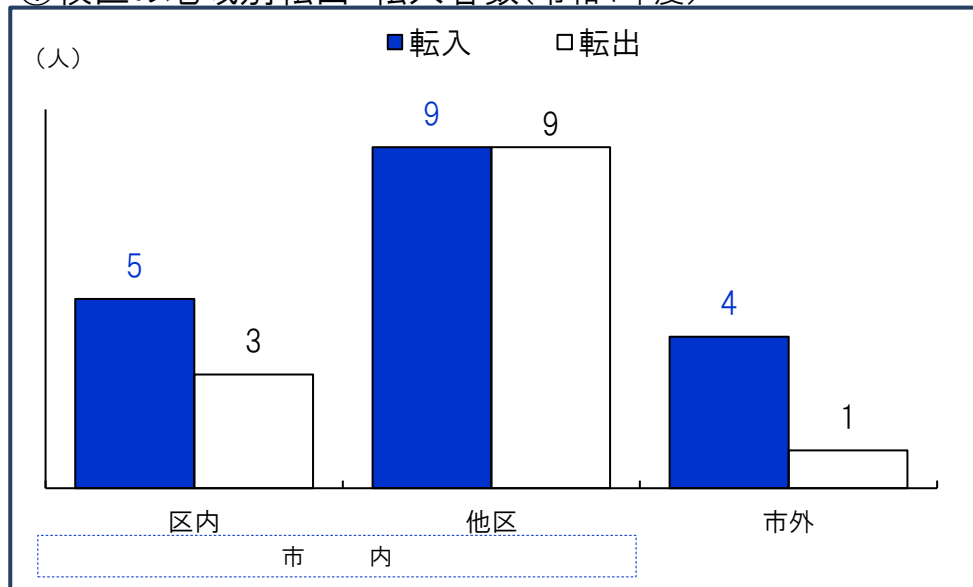


③15歳以上労働力人口と労働力率(令和2年)

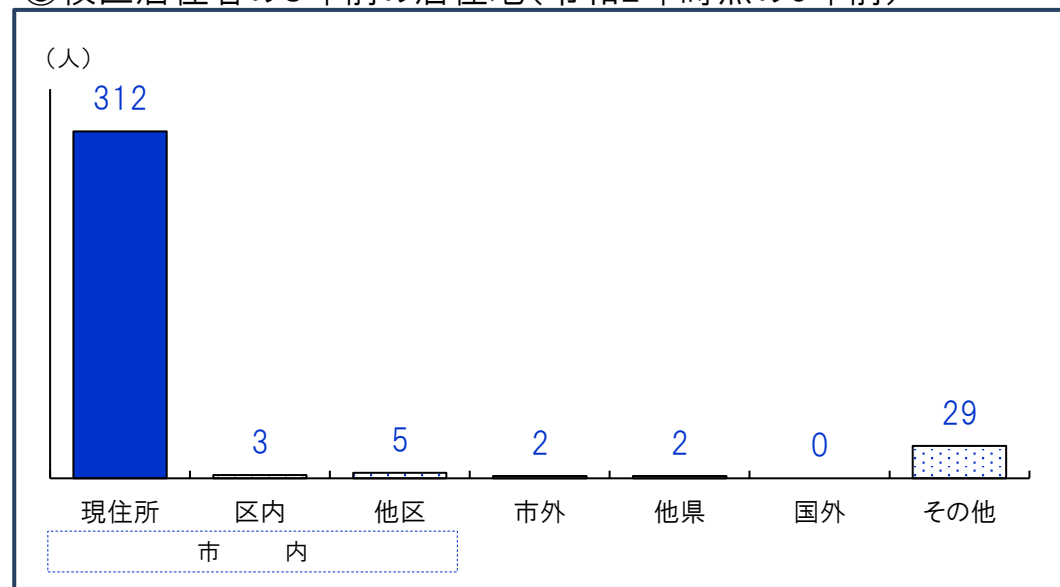
	15歳以上人口(人)	労働力人口(人)	労働力率(%)
玄界 校区	325	174	58.8
男性	157	105	75.0
女性	168	69	44.2
西区	173,103	96,723	61.1
男性	80,504	51,447	70.0
女性	92,599	45,276	53.4
福岡市	1,329,228	747,715	65.5
男性	616,015	386,824	74.4
女性	713,213	360,891	58.0

労働力率…15歳以上人口に占める「労働力人口」の割合
*労働力状態「不詳」を除いた割合

①校区の地域別転出・転入者数(令和4年度)



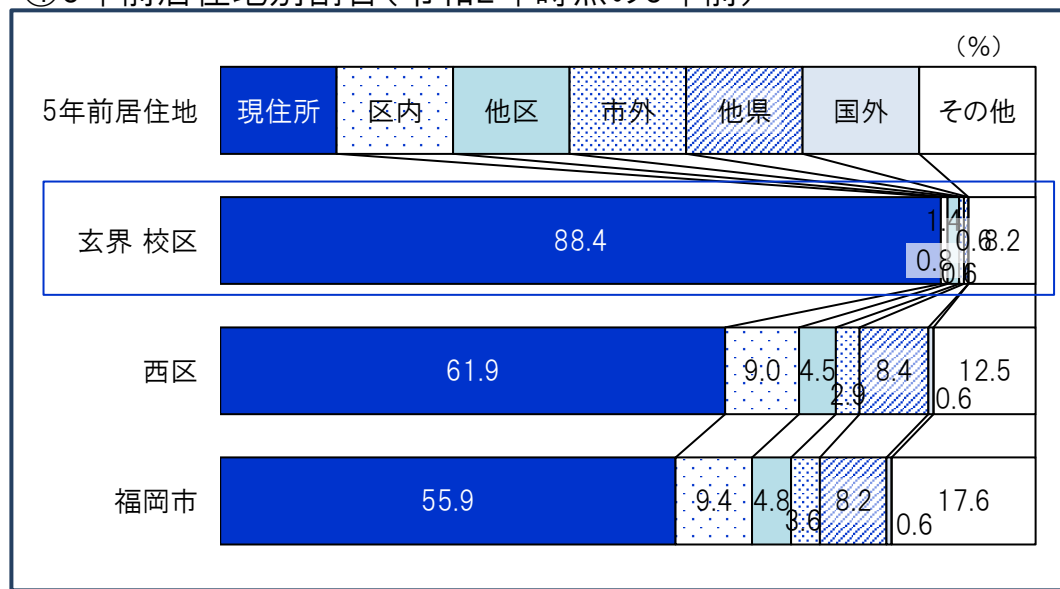
③校區居住者の5年前の居住地(令和2年時点の5年前)



②転入者数合計と割合(令和4年度)

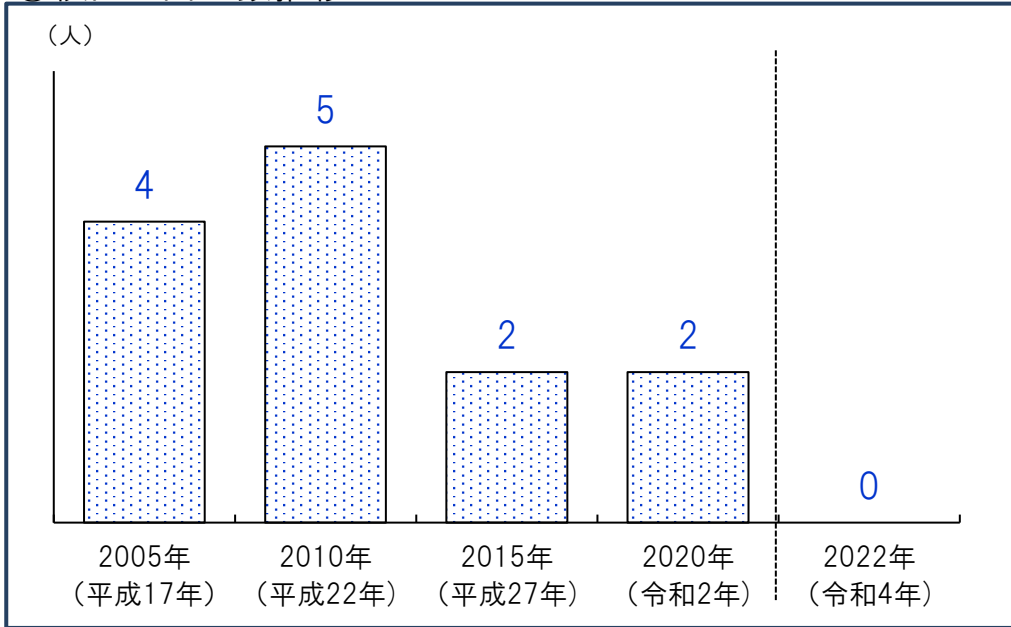
	転入者計		転入者内訳(%)		
	(人)	人口比	区内	他区	市外
玄界 校区	18	5.0%	27.8	50.0	22.2
うち市外	4	1.1%			
西区	20,127	9.7%	33.6	19.0	47.4
うち市外	9,543	4.6%			
福岡市	188,909	12.0%	31.3	20.9	47.8
うち市外	90,283	5.7%			

④5年前居住地別割合(令和2年時点の5年前)

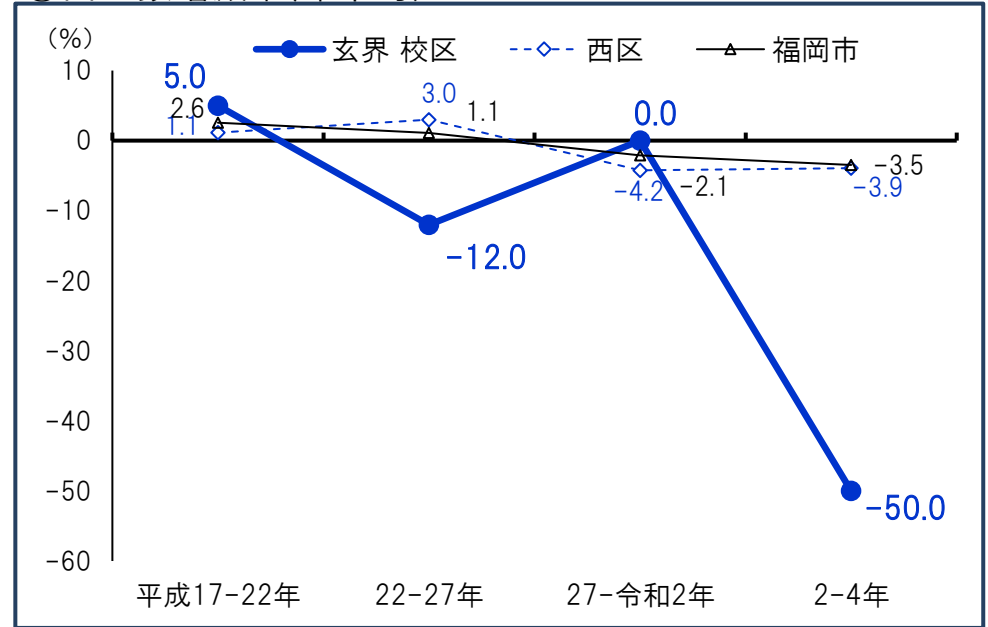


*5年前居住地「その他」は5年内出生者、不詳等
資料:①②福岡市住民基本台帳、③④国勢調査(総務省)

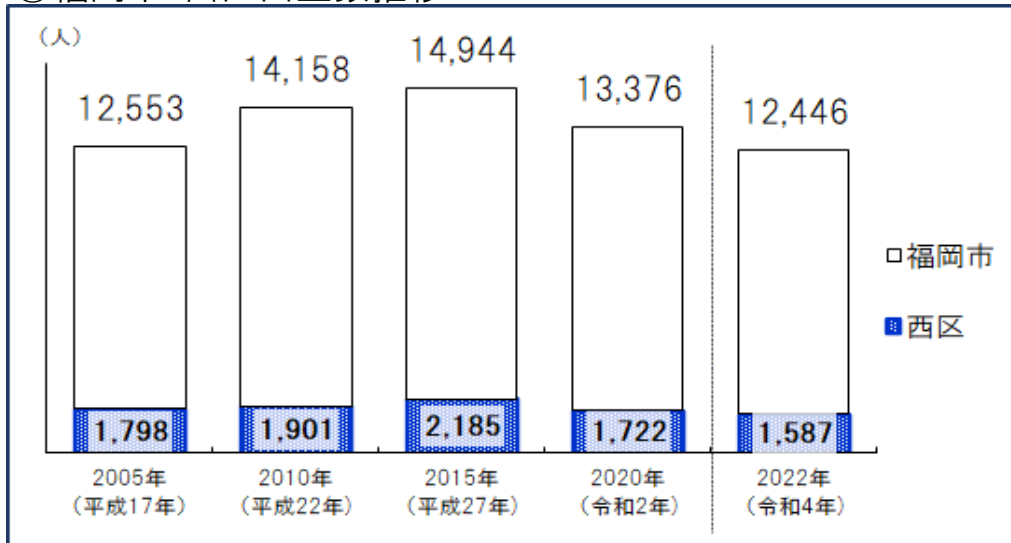
①校区の出生数推移



③出生数増減率(年平均)



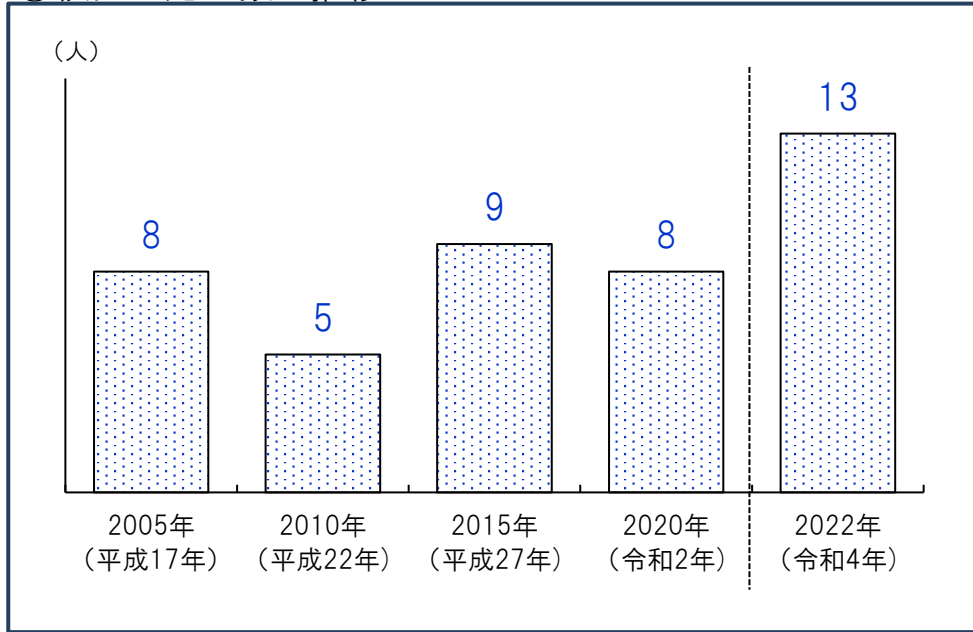
②福岡市・西区出生数推移



④人口千人あたり出生数の推移

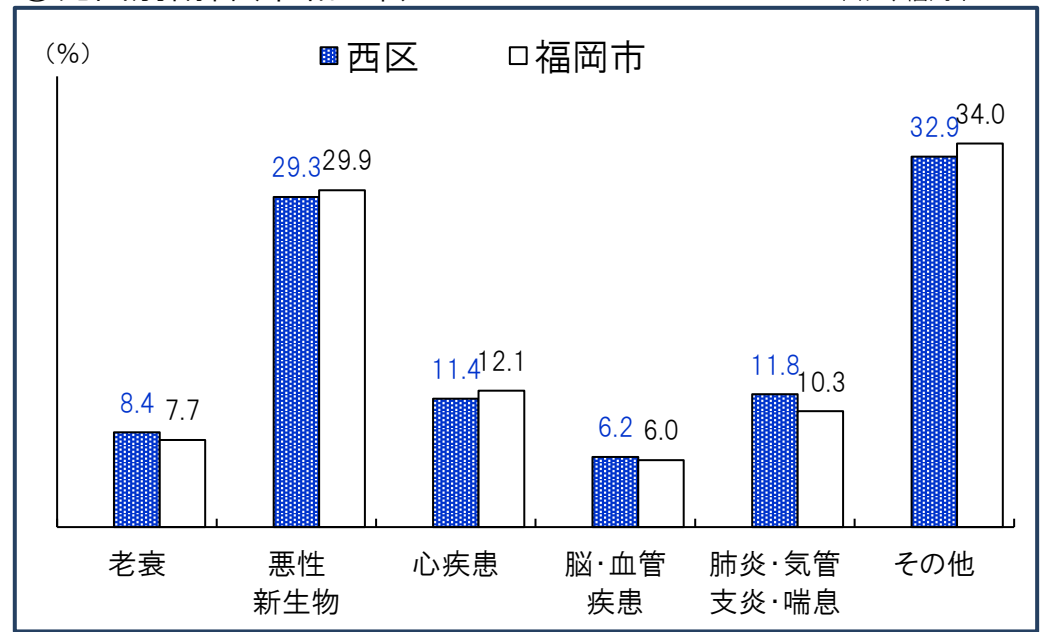
	2005年 (平成17年)	2010年 (平成22年)	2015年 (平成27年)	2020年 (令和2年)	2022年 (令和4年)
玄界 校区人口 千人あたり出生数	6.2	9.0	4.1	5.2	0.0
西区人口 千人あたり出生数	10.0	9.9	10.9	8.3	7.6
福岡市人口 千人あたり出生数	9.3	9.9	10.1	8.6	7.9

①校区の死亡数の推移



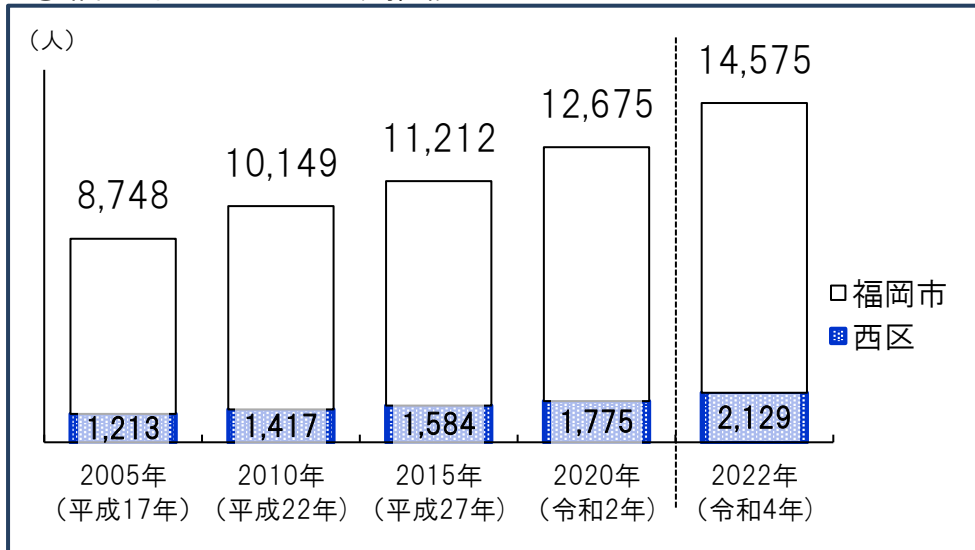
③死因別割合(令和3年)

※西区、福岡市のみ

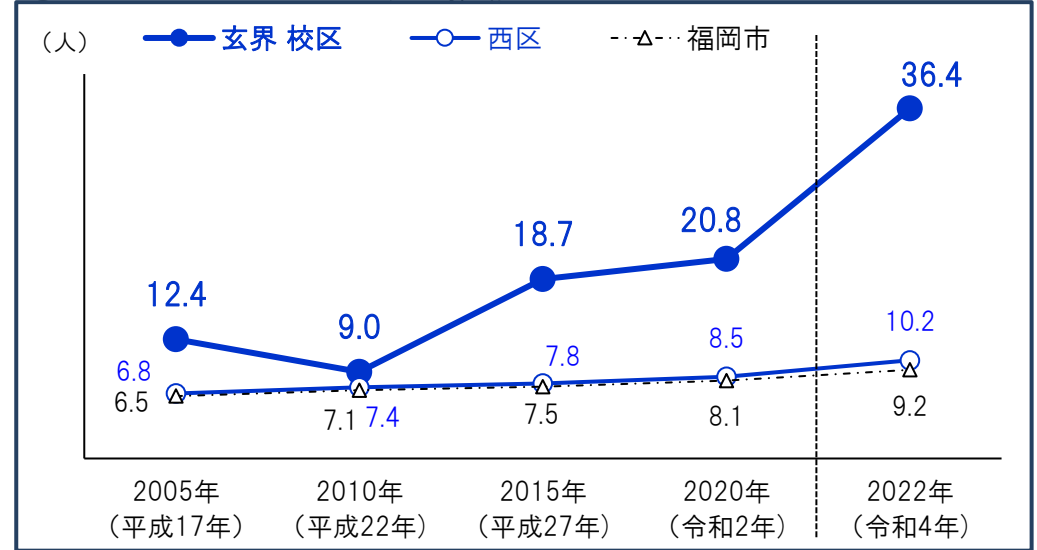


校区数値は秘匿値

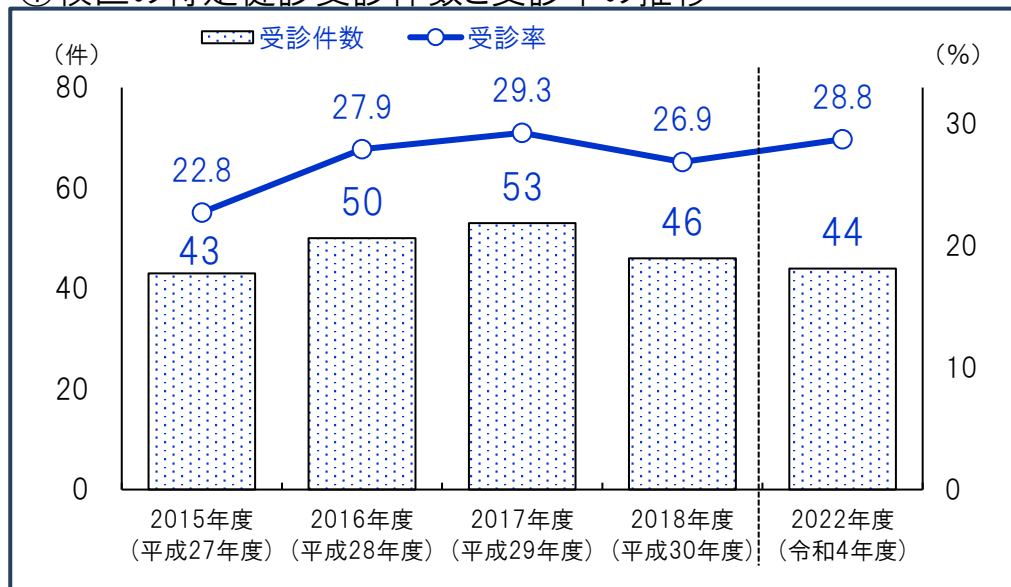
②福岡市・西区死亡数推移



④人口千人あたり死亡数の推移



①校区の特定健診受診件数と受診率の推移



受診件数は実績ベース

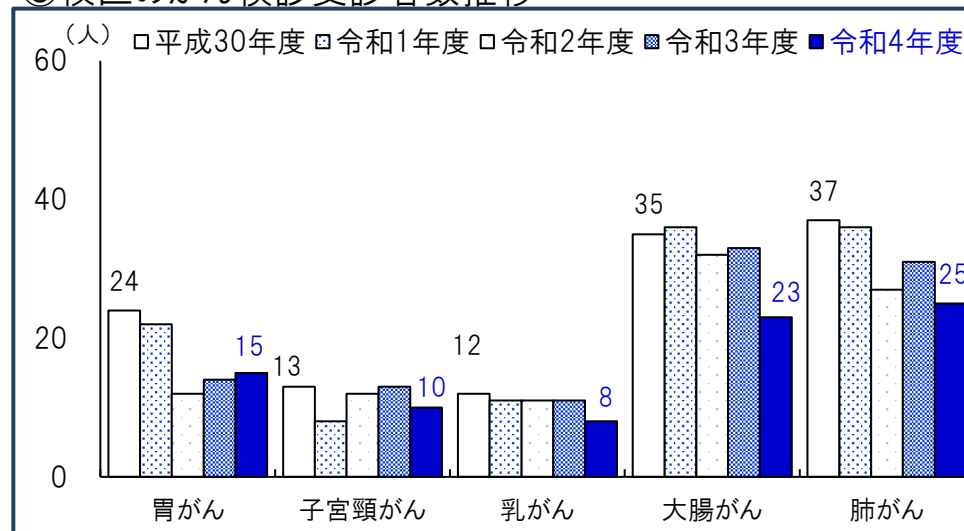
(人・件・%)

②特定健診受診状況

		2015年度 (平成27年度)	2016年度 (平成28年度)	2017年度 (平成29年度)	2018年度 (平成30年度)	2022年度 (令和4年度)
玄界校区	対象者数	189	179	181	171	153
	受診件数	43	50	53	46	44
	受診率	22.8	27.9	29.3	26.9	28.8
西区	対象者数	31,374	30,923	30,237	29,202	28,480
	受診件数	6,513	6,597	7,509	7,730	7,511
	受診率	20.8	21.3	24.8	26.5	26.4
福岡市	対象者数	229,392	226,046	220,181	211,508	208,704
	受診件数	47,700	49,830	54,276	56,553	55,804
	受診率	20.8	22.0	24.7	26.7	26.7

*特定健診…メタボリックシンドロームに着目した生活習慣病予防のための健康診査で、その該当者及び予備群を減少させることを目的としています。対象…福岡市国民健康保険に加入している40歳～74歳の方。

③校区のがん検診受診者数推移



④がん検診受診者数

(人)

		2018年度 (平成30年度)	2019年度 (令和1年度)	2020年度 (令和2年度)	2021年度 (令和3年度)	2022年度 (令和4年度)
胃がん	玄界校区	24	22	12	14	15
	西区	3,907	3,479	3,070	3,188	3,504
	福岡市	28,529	24,713	23,318	25,076	27,254
子宮頸がん	玄界校区	13	8	12	13	10
	西区	6,064	6,492	6,369	7,058	6,828
	福岡市	48,048	49,504	47,894	55,642	51,752
乳がん	玄界校区	12	11	11	11	8
	西区	2,324	2,553	2,077	2,582	2,586
	福岡市	18,980	19,396	16,358	21,291	21,219
大腸がん	玄界校区	35	36	32	33	23
	西区	4,679	4,741	4,006	4,629	5,089
	福岡市	34,094	34,120	30,609	36,379	38,137
肺がん	玄界校区	37	36	27	31	25
	西区	2,482	2,585	1,855	2,139	2,457
	福岡市	15,057	14,759	10,850	14,322	16,417

資料：福岡市保健福祉局

①校区の医療機関

No.	機関名	区分	診療科	所在地
1	福岡市立玄界診療所	一般診療所	内科 小児科	大字玄界島字寄木1219-60

②校区の福祉施設等

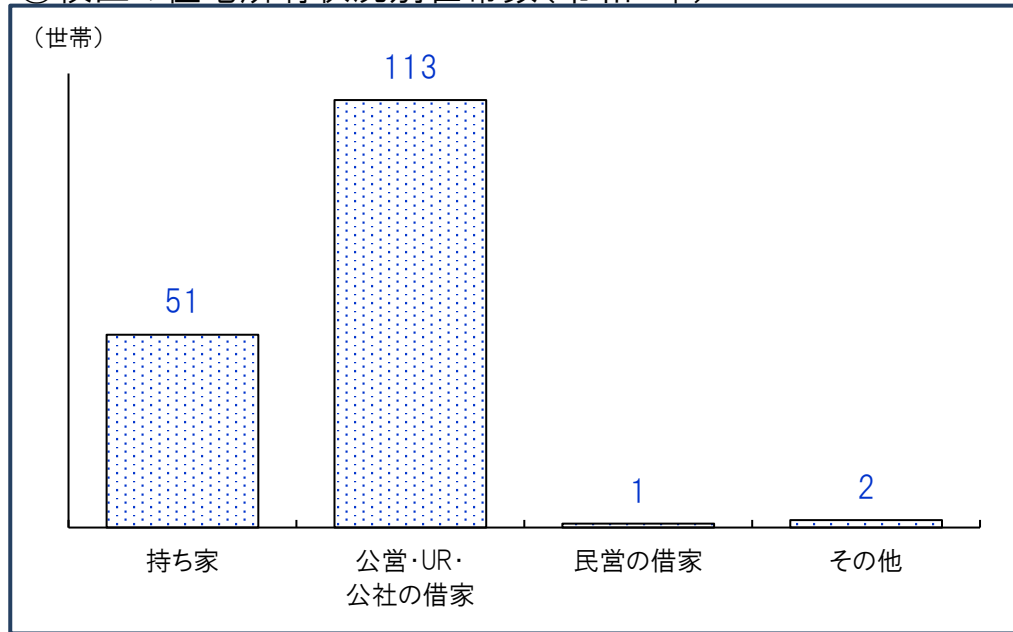
No.	施設名	種別	所在地
1	ケアサポートがんぎだん	障がい福祉サービス事業所	玄界島浜ノ上1-22

③いきいきセンターふくおか(福岡市地域包括支援センター)

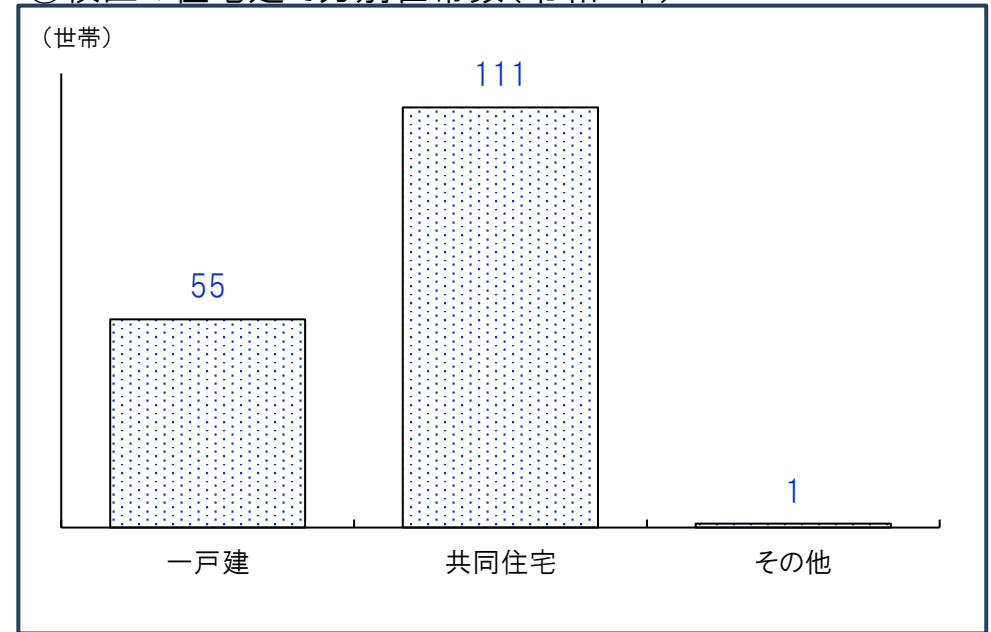
施設名	所在地(右図参照)	電話番号
いきいきセンターふくおか 西第2	内浜1-3-31 1階	885-8911



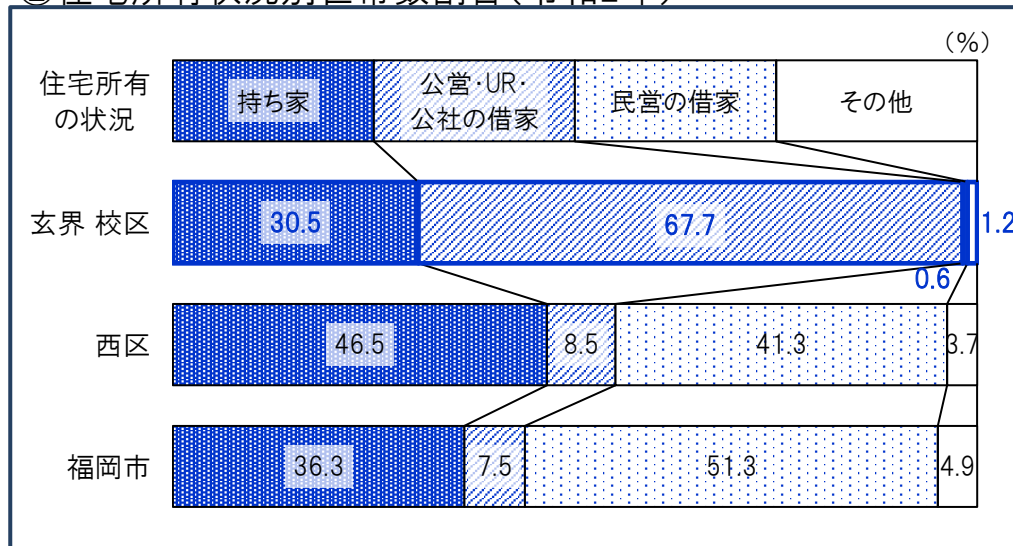
①校区の住宅所有状況別世帯数(令和2年)



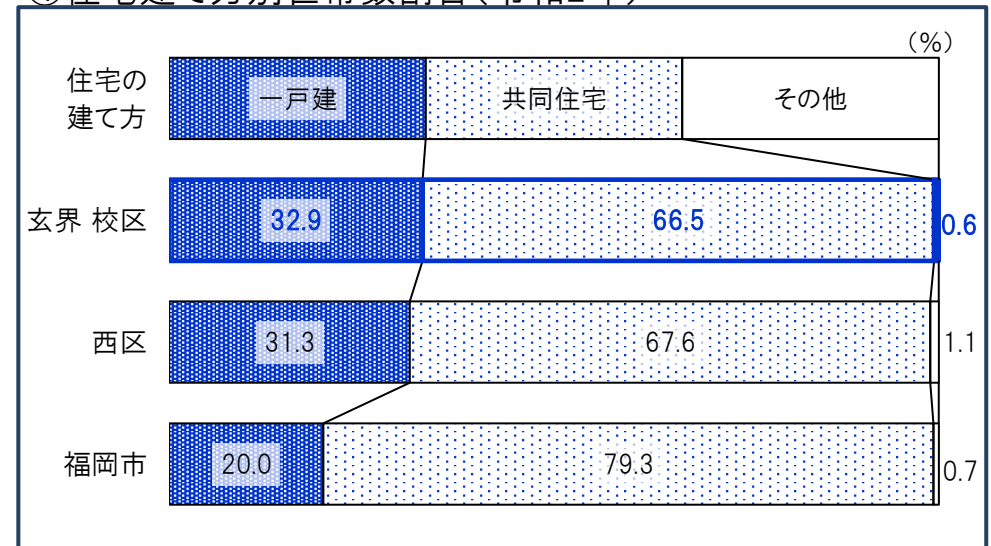
③校区の住宅建て方別世帯数(令和2年)



②住宅所有状況別世帯数割合(令和2年)



④住宅建て方別世帯数割合(令和2年)



①校区の産業大分類別従業者数・事業所数(令和3年)

産業分類	事業所数	従業者数(人)
農 林 漁 業	0	0
鉱業, 採石業砂利採取業	0	0
建 設 業	0	0
製 造 業	0	0
電 気 ・ ガ ス 熱 供 給 ・ 水 道 業	0	0
情 報 通 信 業	0	0
運 輸 便 業 郵 便 業	0	0
卸 売 業 小 金 融 業	1	4
保 険 業	1	1
不 動 産 業 物 品 賃 貸 業	0	0
学 術 研 究 , 専 門 技 術 サ ー ビ ス 業	0	0
宿 泊 業 , 飲 食 サ ー ビ ス 業	1	2
生 活 関 連 サ ー ビ ス 業 娯 楽 業	0	0
教 育 , 学 習 支 援 業	3	25
医 療 , 福 祉 業	3	22
複 合 サ ー ビ ス 業	2	11
サ ー ビ ス 業 (他)	0	0
公 務 業	0	0

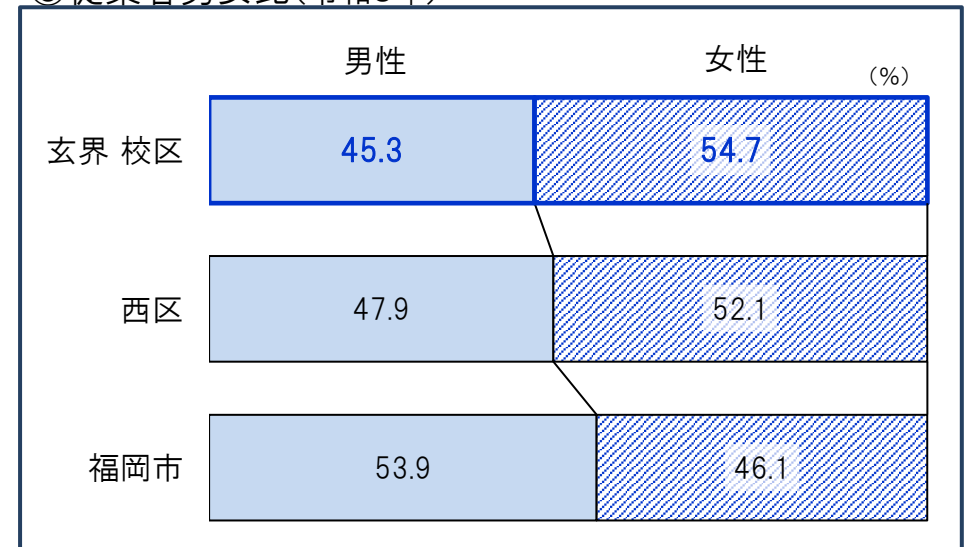
*「従業者」とは、校区在住・非在住に関わらず校区内の事業所で従業している人です。

②事業所・男女別従業者数(令和3年) (人)

	事業所 総数	従業者 総数	性別	
			男性	女性
玄界 校区	11	65	29	35
西区	5,826	66,561	31,712	34,439
福岡市	75,779	967,803	518,394	442,569

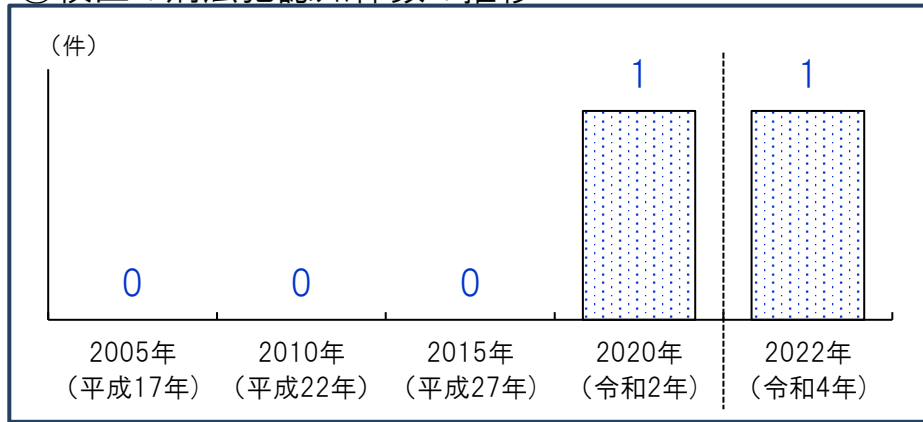
*従業者総数は性別不詳含む

③従業者男女比(令和3年)

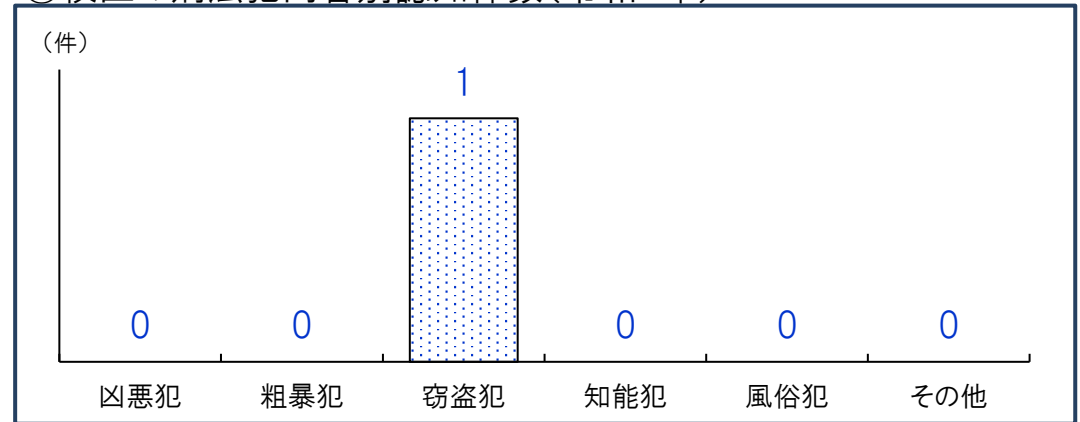


*不詳除く割合

①校区の刑法犯認知件数の推移



③校区の刑法犯内容別認知件数(令和4年)



②人口千人あたり刑法犯認知件数(計・推移) (件)

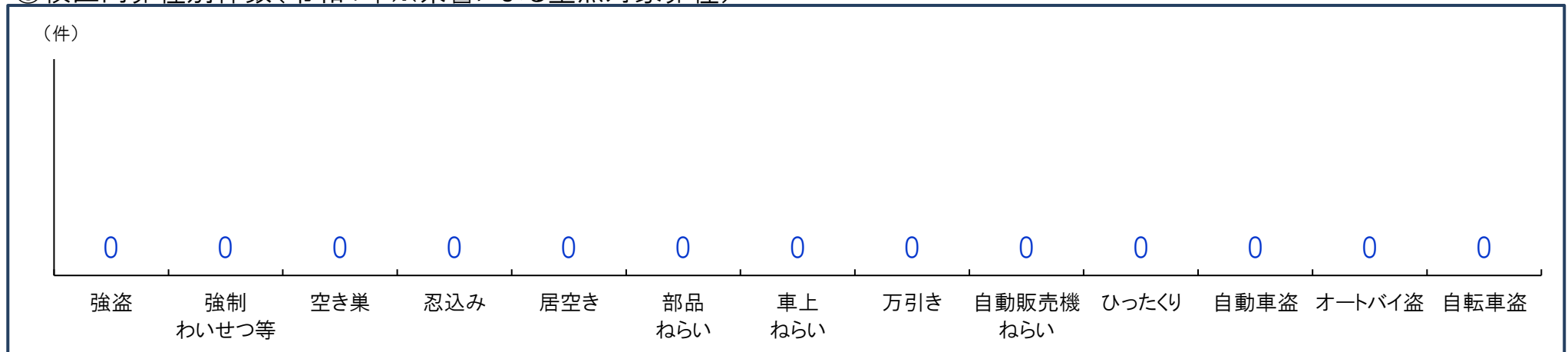
	2005年 (平成17年)	2010年 (平成22年)	2015年 (平成27年)	2020年 (令和2年)	2022年 (令和4年)
玄界 校区	0.0	0.0	0.0	2.6	2.8
西区	19.2	16.3	8.4	5.5	5.0
福岡市	27.6	19.6	13.4	6.9	7.3

④人口千人あたり刑法犯認知件数(内容別・令和4年) (件)

	凶悪犯	粗暴犯	窃盗犯	知能犯	風俗犯	その他
玄界 校区	0.00	0.00	2.80	0.00	0.00	0.00
西区	0.01	0.37	3.73	0.23	0.03	0.58
福岡市	0.04	0.68	5.25	0.27	0.09	0.93

*凶悪犯…殺人・強盗・放火・強姦、粗暴犯…暴行・脅迫・恐喝等、窃盗犯…空き巣・自転車盗・車上ねらい等、知能犯…詐欺・横領・通貨偽造等、風俗犯…賭博・強制わいせつ・公然わいせつ等、その他…占有離脱物横領・器物損壊等

⑤校区内罪種別件数(令和4年※県警による重点対象罪種)



重点対象罪種…県下で特に発生件数が多く、市民の体感治安に大きく影響する街頭犯罪を中心とした罪種

玄界 校区 自治協議会

事務局・玄界公民館内

大字玄界島21-3

電話092-809-1243(公民館)

ホームページ: <https://genkaijima.com>

構成団体

1	防災・防犯部
2	交通安全部
3	環境・美化部
4	男女共同参画部
5	健康づくり推進部
6	体育振興部
7	子ども会青少年健全育成部
8	ゴミ減量・リサイクル部
9	島づくり推進協議会
10	その他の公益的事業部(高齢者)
11	その他の公益的事業部(伝承行事)
12	その他の公益的事業部(運動会)
13	青パト安全パトロール隊
14	事務局



①自治協議会の主要行事

時期	行事
8月	夏祭り
9月	敬老会
10月	運動会

③校区の子育て交流サロン・育児サークル等

名称	活動日時	場所
子育て交流サロン(西区全体) ママの会	第3水曜 10:30~12:00	西市民センター和室
育児サークル(西区全体) きらきら(アラフォーママ限定)	月1回 10:00~12:00	西市民センター
育児サークル(西区全体) にこにこ(アラフォーママ限定)	第2金曜 10:00~12:00	姪浜駅南集会所

②自治協議会の事業内容

事業項目	事業内容
安全・安心	交通安全キャンペーン(春・夏・秋・冬)、 街頭危険箇所点検、啓発 防災訓練 防災防犯パトロール、海岸線見回り
子ども	子どもによる火災予防島内放送(毎夕方)、和太鼓活動(玄界太鼓) ラジオ体操、三世代交流事業(いきいきっ子玄界)、クリスマス会 親子レクリエーション
環境	海岸・埋め立て清掃、波止場・湾内の清掃、子ども会道路清掃 緑のカーテンづくり、環境講座 リサイクルボックス
健康	歩こう会、体操教室、健康講座、母子巡回相談 献血啓発活動(離島のため個人での献血)
スポーツ	ウォーキング、ディスコン(公民館と共催)
男女共同参画	地域講座(講習会)、春の寄せ植え、区事業参加
その他の 公益的事業	島づくり推進協議会の運営 夏祭り・子ども和太鼓・運動会の支援・共催 広報紙の発行(不定期)

公民館

玄界 公民館	所在地：大字玄界島21-3	電話：092-809-1243	FAX:092-809-1318
	公民館情報： https://gakushu.city.fukuoka.lg.jp/center/detail/24bc9986-ff62-4b32-90ce-e874e2a85ce3		

①校区の公共施設・学校等

No.	名称	所在地
1	玄界小学校	大字玄界島239
2	玄界中学校	大字玄界島239
3	玄界島保育園(保育所)	大字玄界島1262
4	玄界島郵便局	玄界島浜の上21-12

②校区の公園















No.	名称	種別・面積	所在地
1	玄界島公園	街区・2,616㎡	大字玄界島1-25 外

校区内避難所等

校区内避難所等			浸水	土砂	高潮	地震	津波
	玄界小学校・中学校 大字玄界島239 809-2・809-2955	収容 地区	×	×	○	○	○
	玄界公民館 大字玄界島21-3 809-1243	一時	②	②	②	○	×

凡例(災害種別毎の指定緊急避難場所・指定避難所の指定)

- :使用可
- ②:2階以上使用可(学校は、校舎2階以上)
- ③:3階以上使用可(学校は、校舎3階以上)
- ×:使用不可

凡例	
	区境
	校区境
	公園
	広域避難場所
	アンダーパス
	区役所
	消防署(出張所)
	警察署・交番
	学校
	病院
	サイレン
	避難場所
	一時避難所
	収容避難所

