

福岡市

西区

# 能古校区データ集

私たちが住むまちを、もっと知るための



令和6年3月

## 目

### 校区の概要

1 校区の概要・位置	-----	(1)
------------	-------	-----

### 人口・世帯数

2 人口・世帯数	-----	(2)
3 人口の構成	-----	(3)
4 高齢者・6歳未満の子どものいる世帯	-----	(4)
5 小学校児童数の推移	-----	(5)
6 労働力人口	-----	(6)
7 転出・転入者の状況	-----	(7)

### 福祉と健康

8 出生数と出生率	-----	(8)
9 死亡数と死亡率	-----	(9)
10 健(検)診受診状況	-----	(10)
11 医療・福祉施設等	-----	(11)

## 次

### その他のデータ

12 住宅の所有・種類	-----	(12)
13 事業所・従業者数	-----	(13)
14 犯罪発生件数	-----	(14)

### 地域の団体と活動

15 自治協議会の関連団体	-----	(15)
16 自治協議会活動・その他校区内活動	-----	(16)

### 施設等の位置・マップ

17 施設・公園・文化財等	-----	(17)
18 防災マップ	-----	(19)

## 能古 校区の概要



能古島

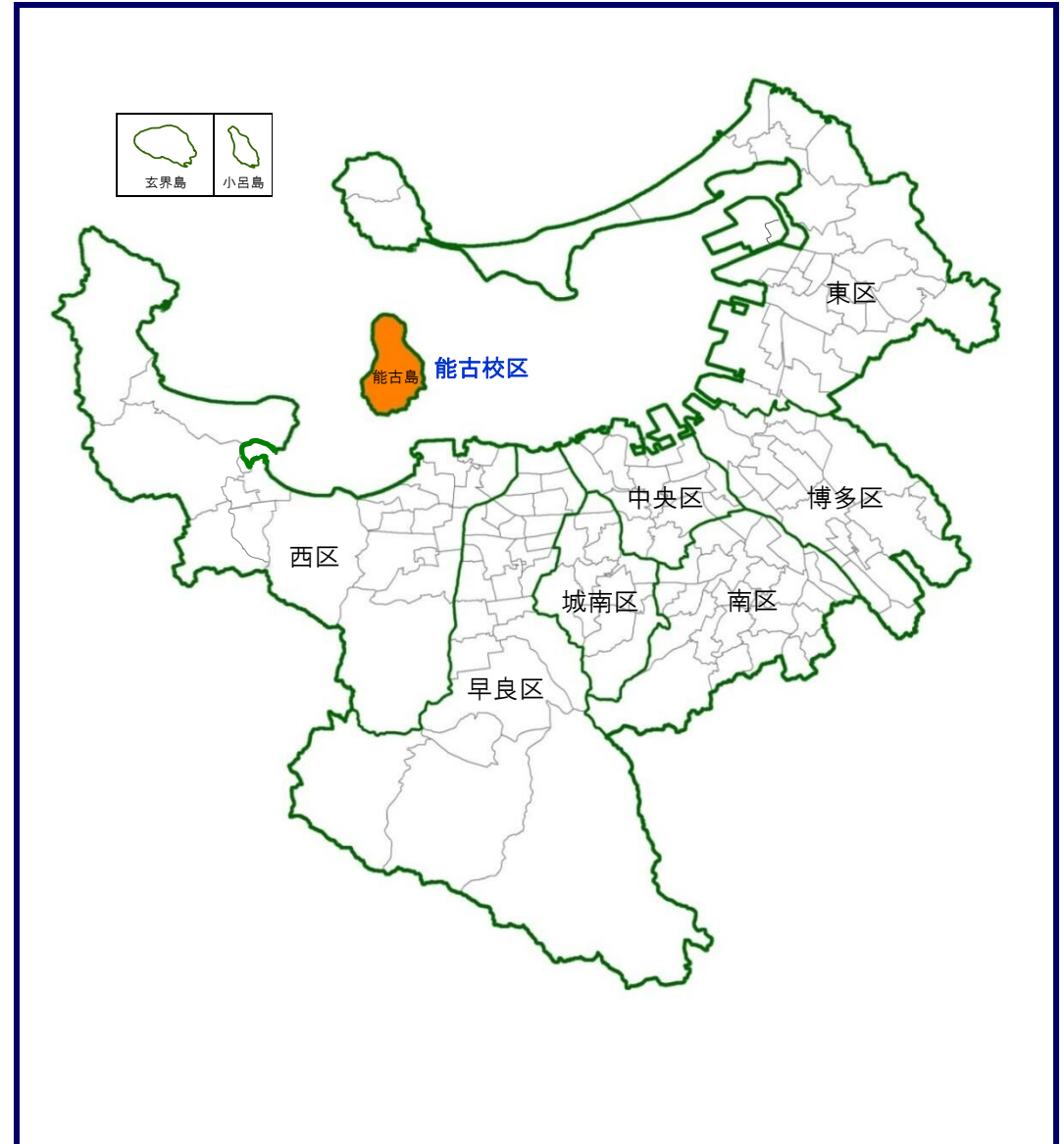
博多湾に浮かぶ能古島は周囲12kmで、島内各所から弥生時代の物とされる石器が出土するとともに、奈良時代の防人(さきもり)を歌った万葉歌碑や、7世紀前後の築造とされる「早田古墳」、黒田藩時代の「鹿垣」の跡など、島内には多くの史跡が残っています。また「のこのしまアイランドパーク」では、春は菜の花、夏はひまわり、秋はコスモス、冬は水仙・梅など四季折々の花が咲き、年間をとおして多くの観光客が訪れています。

一方で、能古島小中学校では、令和元年度から市内で初めての小中一貫教育を開始し、ふるさと科の設定やICTの活用など、義務教育の9年間を通した能古島でしかできない能古らしい教育に取り組んでいます。

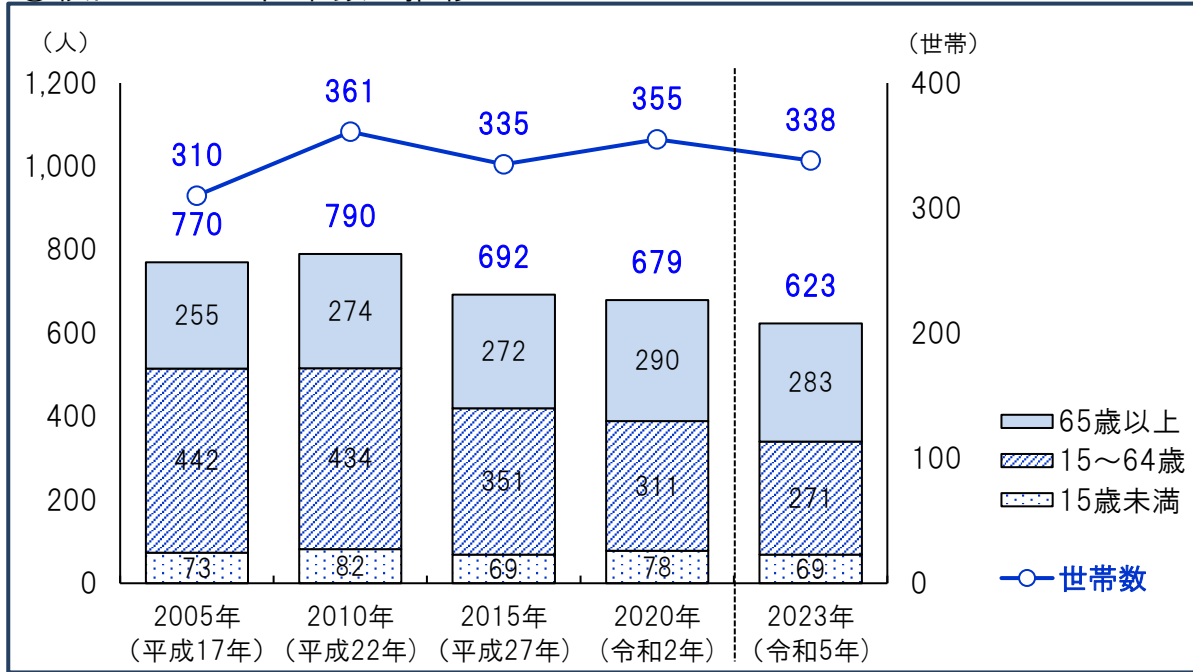
また、能古島は全域が市街化調整区域ですが、一部の地域には、一定の要件を満たせば、空き家を貸すことや家を建てることのできる指定既存集落の制度を導入しています。

「能古校区自治協議会」では「能古島みらいづくり協議会」を中心に、小中一貫教育や指定既存集落の制度なども活用し「移住してでも能古の学校に通わせたい」と思われるような魅力的な教育環境、住環境を実現することで、島の人口増・活性化を図るための様々な取り組みを行っています。


## 能古 校区の位置



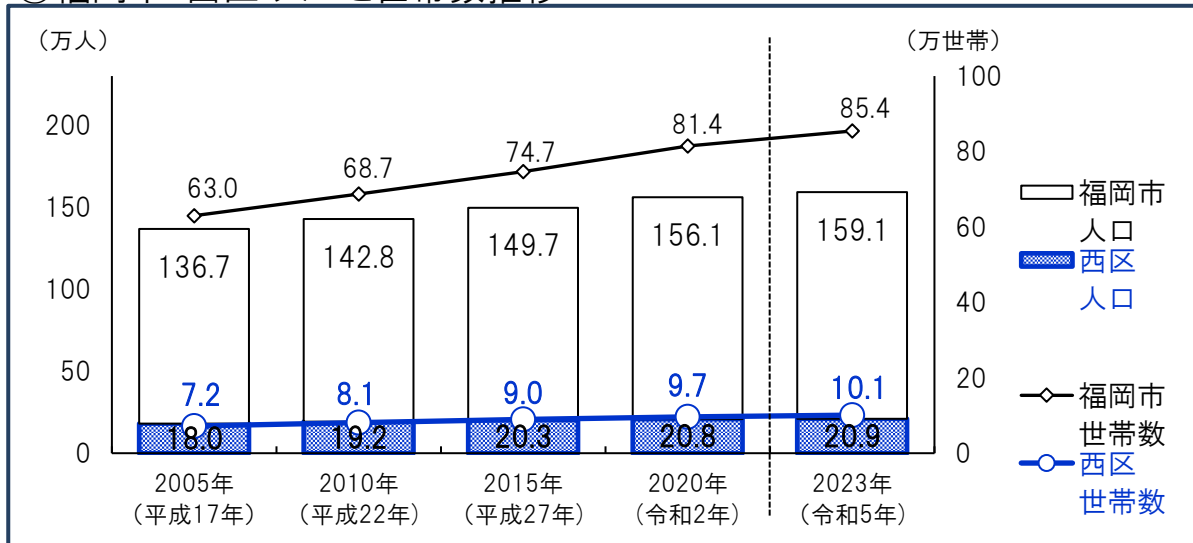
①校区の人口・世帯数の推移



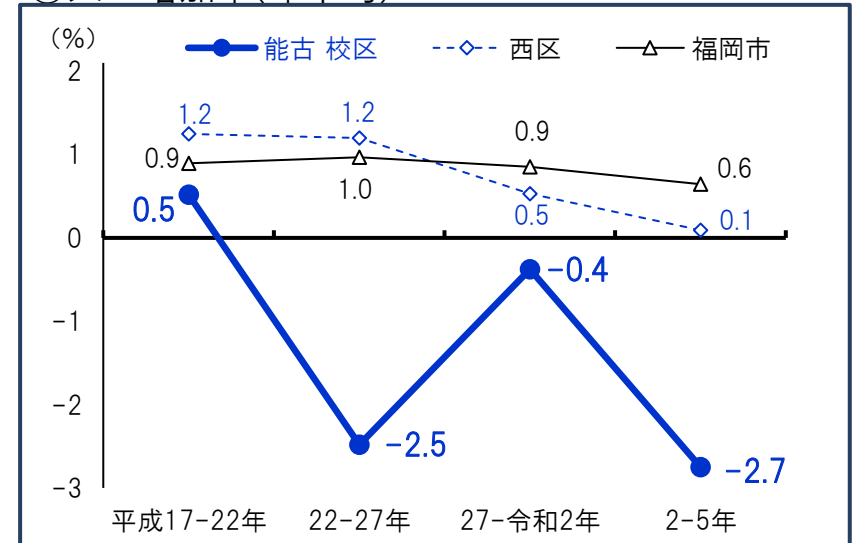
③年代別人口割合(令和5年)



②福岡市・西区 人口と世帯数推移

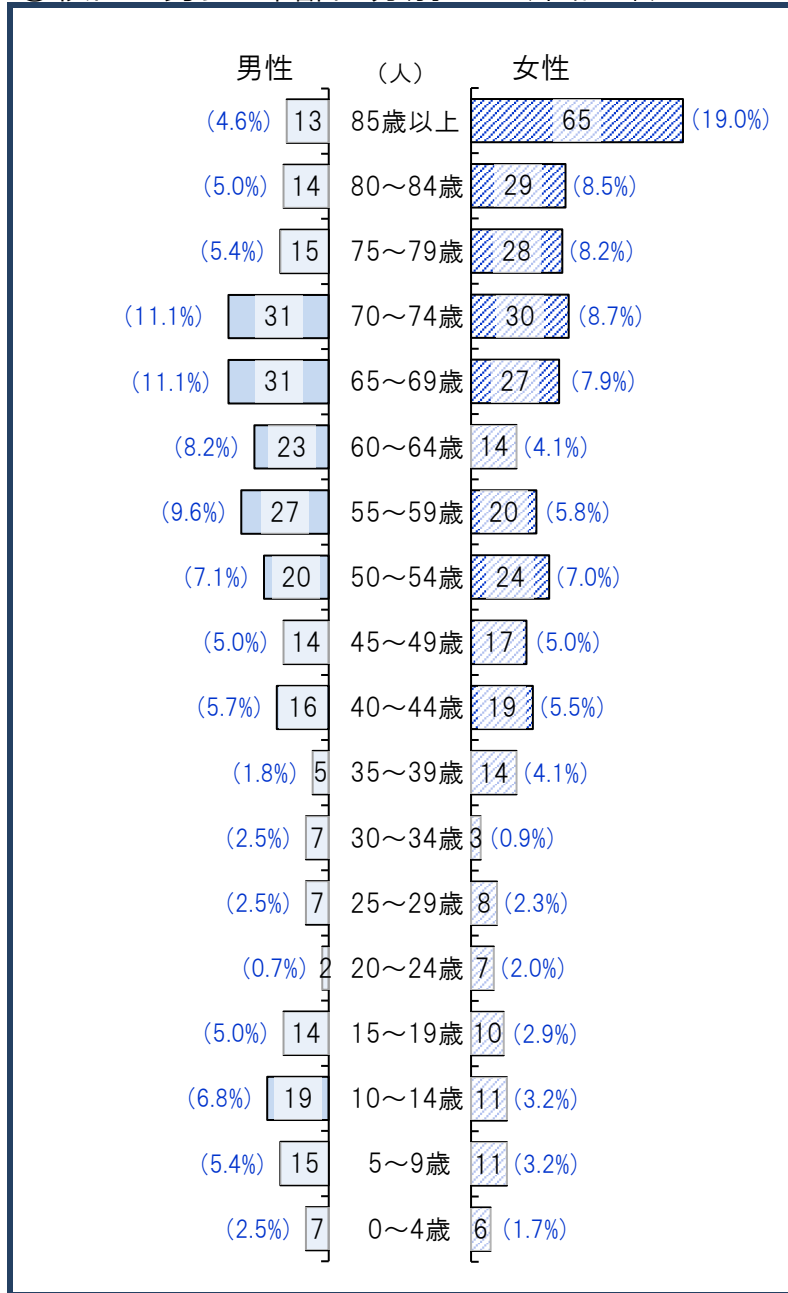


④人口増加率(年平均)



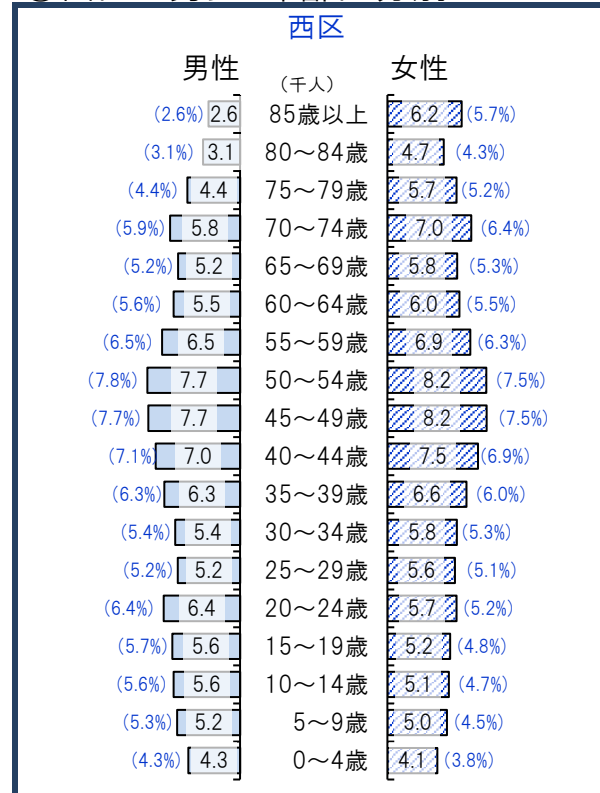
資料:福岡市住民基本台帳(各年9月末時点・校区は日本人のみ・平成27年以降の市・区は外国人含む)\*住民票未登録者を含まないため国勢調査人口より少ない値となっています。

①校区の男女・年齢区分別人口(令和5年)



( )内は割合

②西区の男女・年齢区分別人口




④高齢化の状況

65歳以上人口割合(%)	
能古校区	45.4
西区	24.2
福岡市	22.3

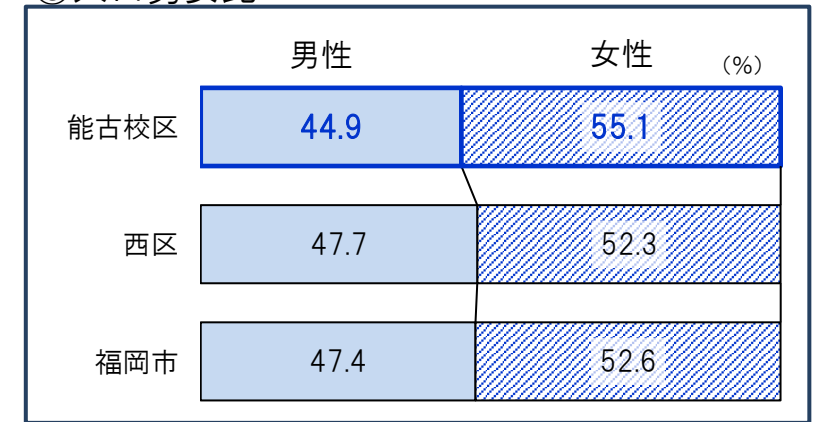
  

75歳以上人口割合(%)	
能古校区	26.3
西区	12.8
福岡市	11.5

③福岡市の男女・年齢区分別人口

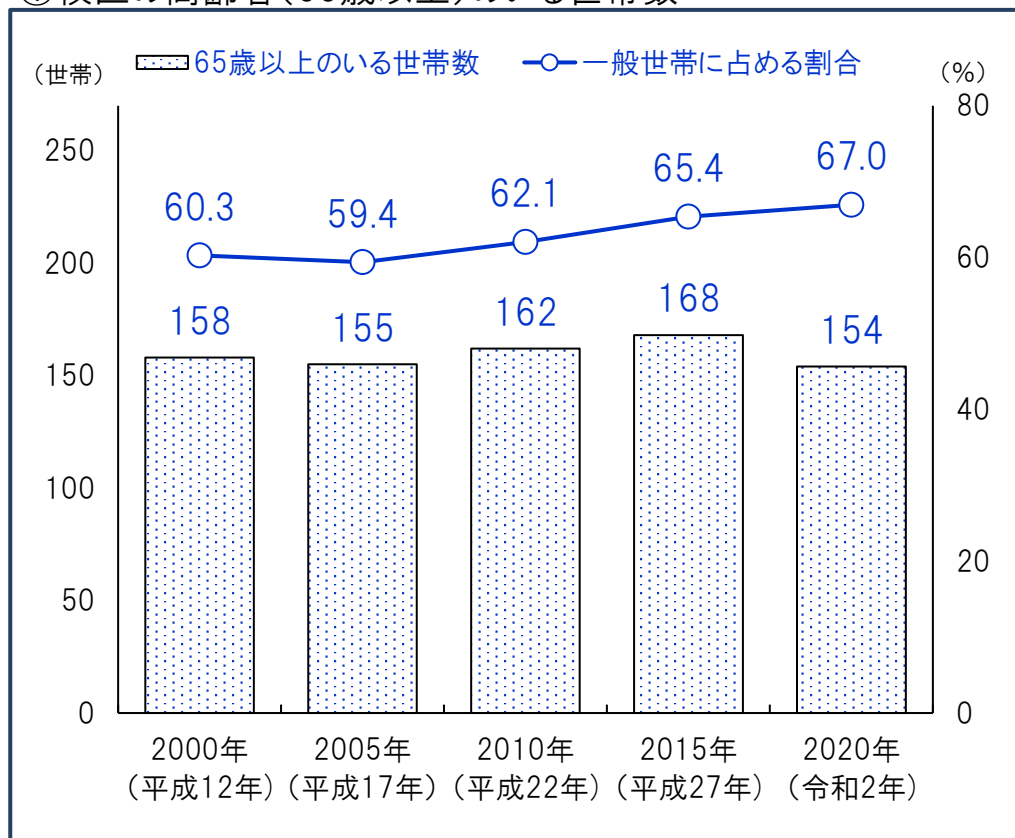


⑤人口男女比

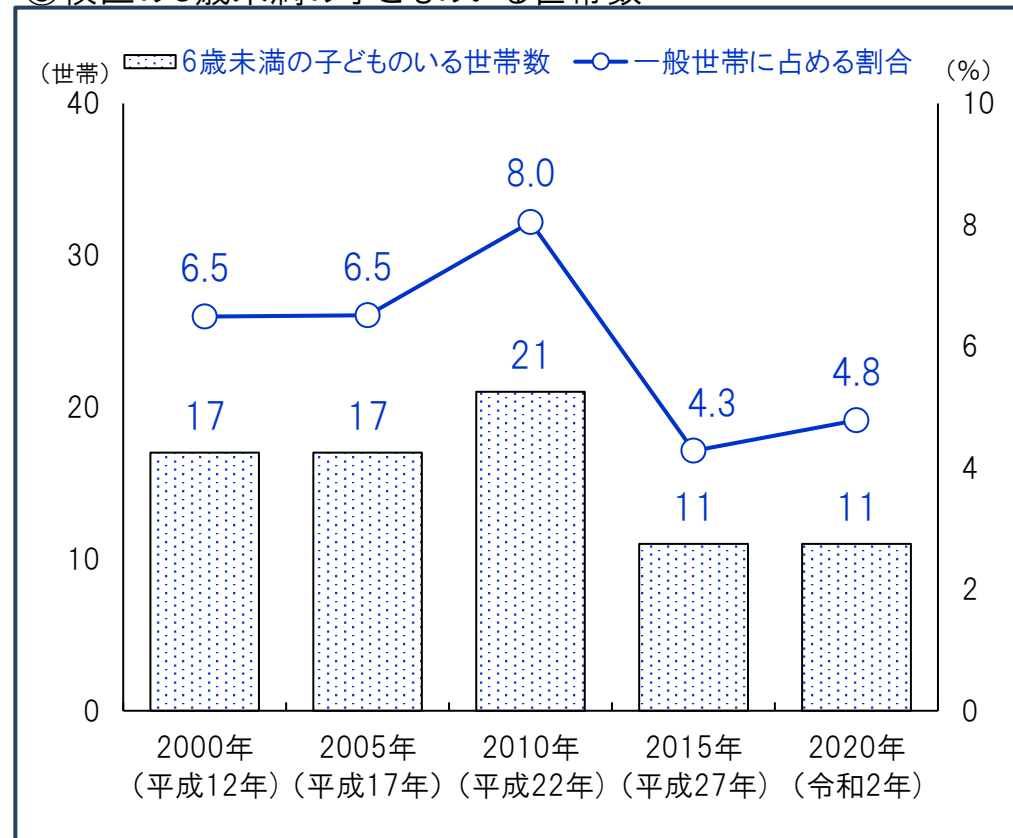


資料:福岡市住民基本台帳(9月末時点・校区は日本人のみ)

①校区の高齢者(65歳以上)のいる世帯数



③校区の6歳未満の子どものいる世帯数



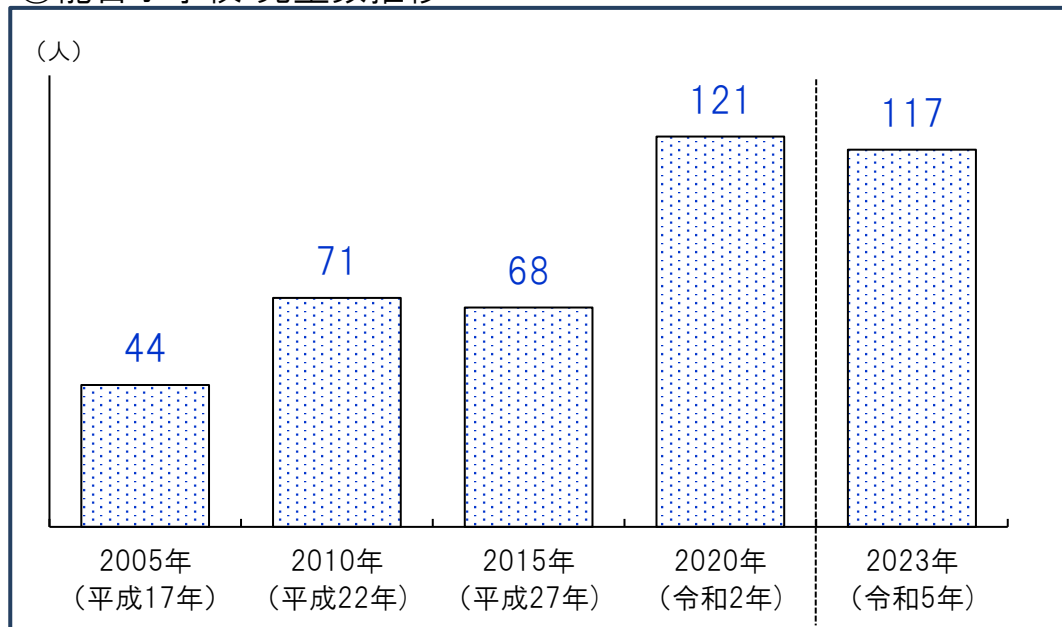
②高齢者(65歳以上)のいる世帯割合(2020年)

	65歳以上のいる世帯総数	65歳以上のみの世帯	ともに65歳以上夫婦のみ世帯	65歳以上1人暮らし世帯
能古 校区	67.0%	38.3%	13.0%	21.7%
西区	31.6%	18.7%	8.6%	9.3%
福岡市	26.9%	17.2%	6.7%	9.8%

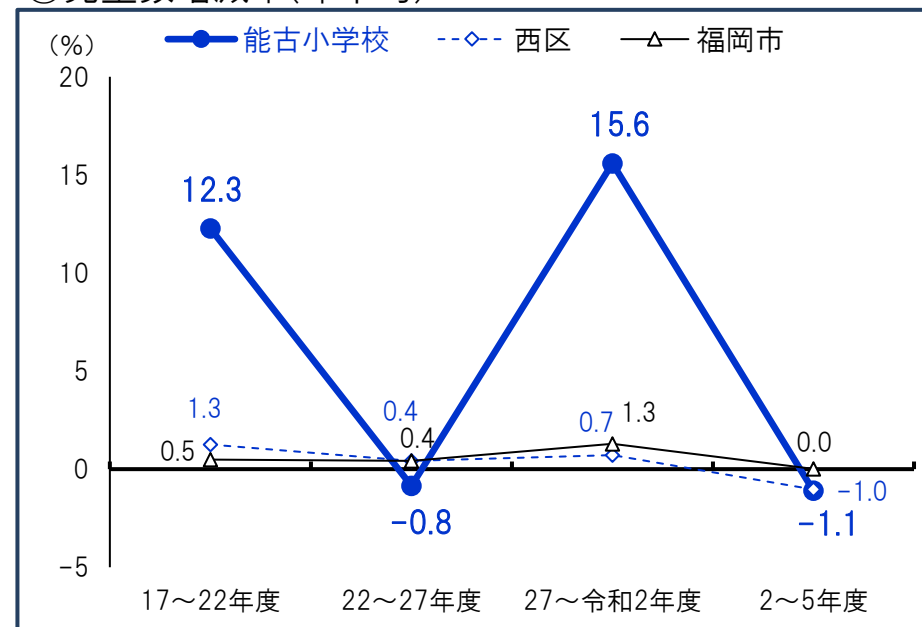
④6歳未満の子どものいる世帯割合推移

	2000年 (平成12年)	2005年 (平成17年)	2010年 (平成22年)	2015年 (平成27年)	2020年 (令和2年)
能古 校区	6.5%	6.5%	8.0%	4.3%	4.8%
西区	13.4%	12.8%	11.8%	11.0%	9.2%
福岡市	9.7%	9.2%	8.5%	8.3%	7.5%

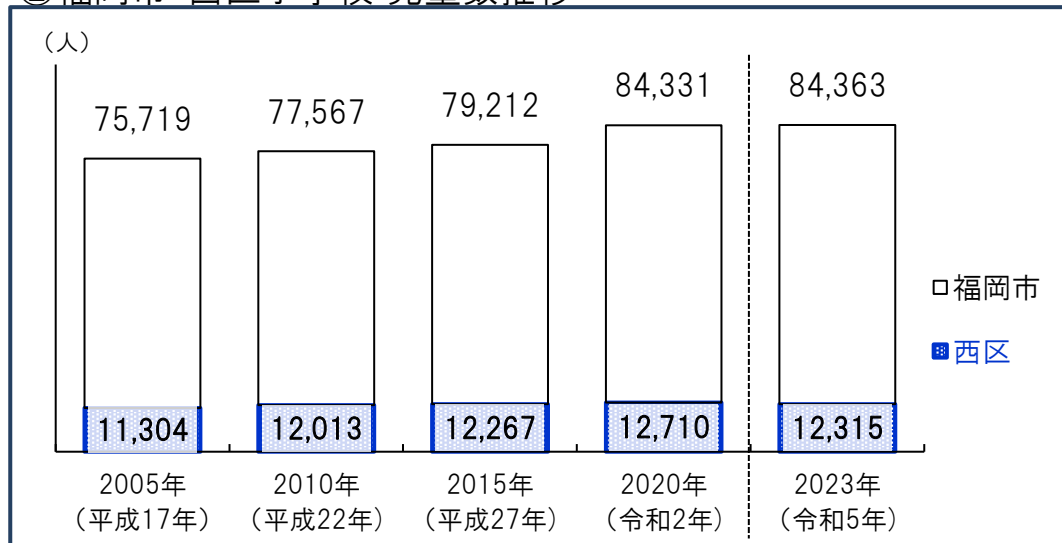
①能古小学校 児童数推移



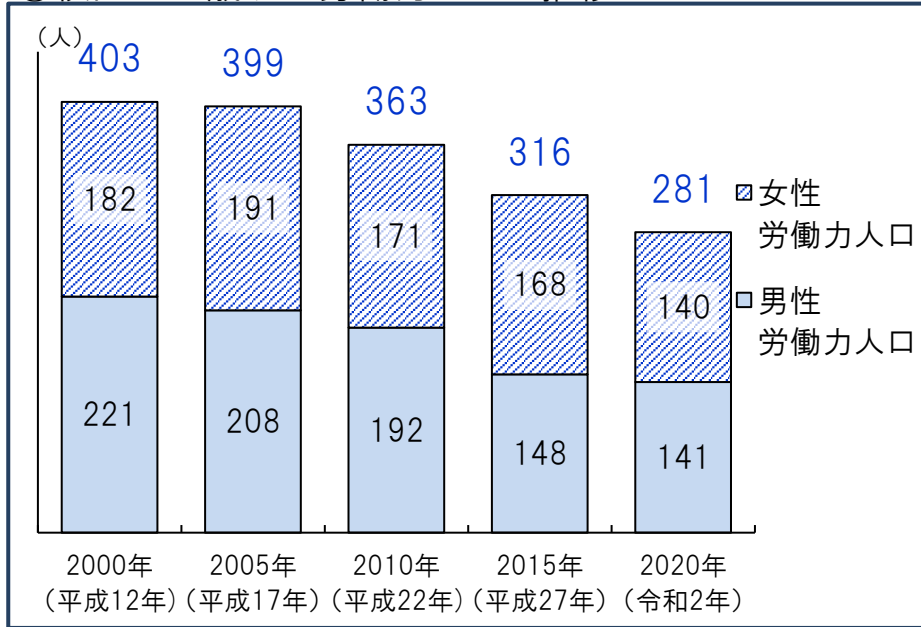
③児童数増減率(年平均)



②福岡市・西区小学校 児童数推移

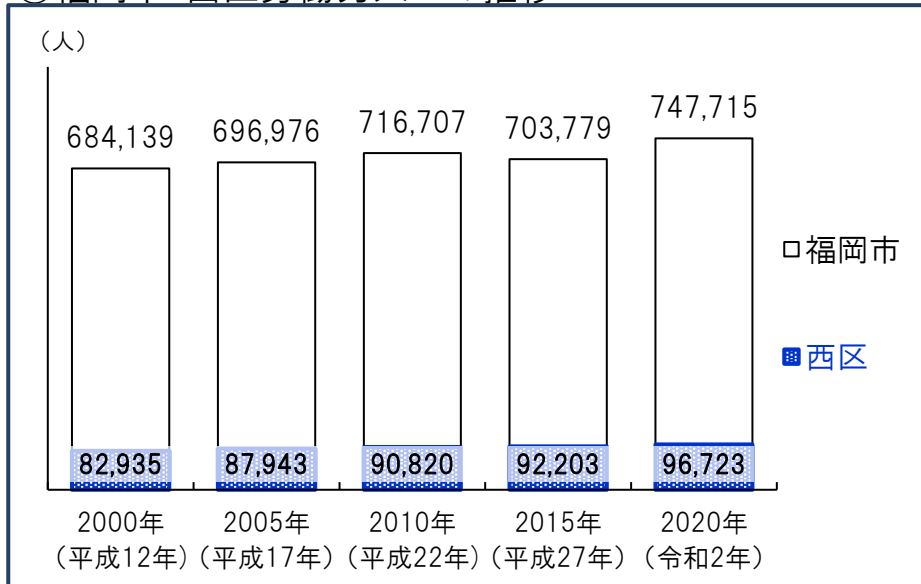


①校区の15歳以上労働力人口の推移



\*労働力人口…15歳以上の人口のうち、就業者(休業者を含む)と求職中の失業者の合計

②福岡市・西区労働力人口の推移



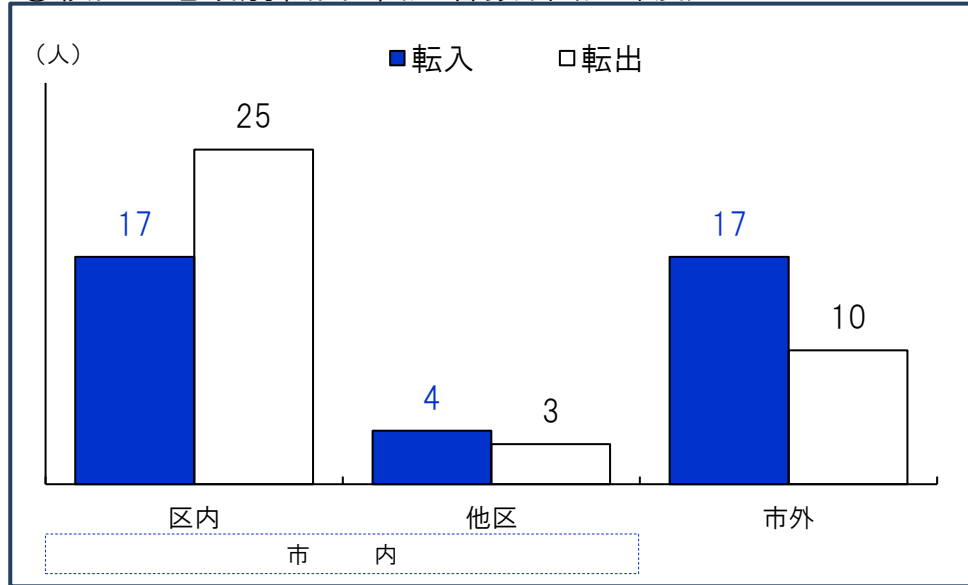
③15歳以上労働力人口と労働力率(令和2年)

	15歳以上人口(人)	労働力人口(人)	労働力率(%)
能古 校区	585	281	51.1
男性	256	141	58.8
女性	329	140	45.2
西区	173,103	96,723	61.1
男性	80,504	51,447	70.0
女性	92,599	45,276	53.4
福岡市	1,329,228	747,715	65.5
男性	616,015	386,824	74.4
女性	713,213	360,891	58.0

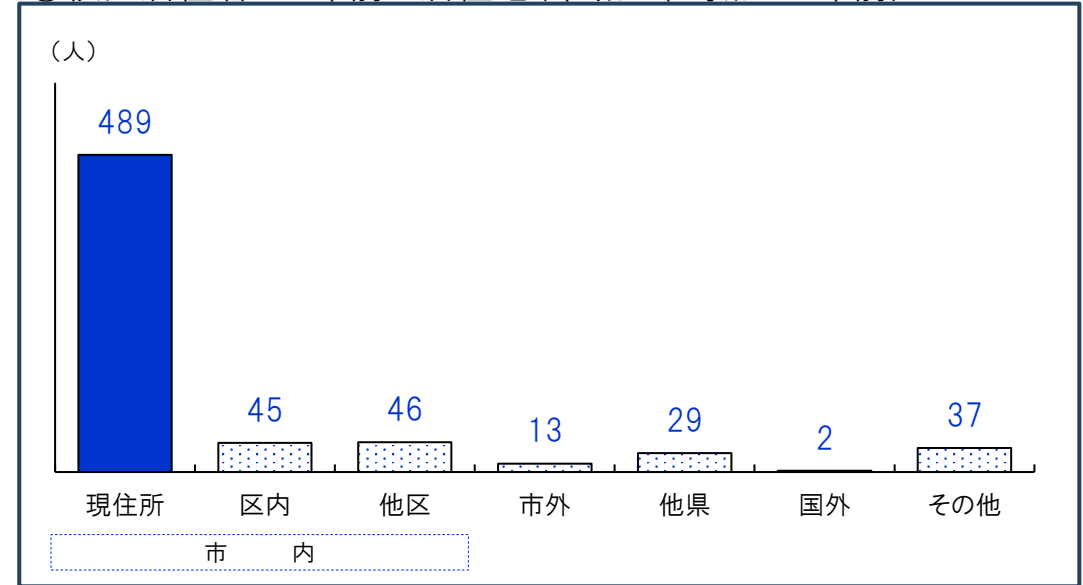
労働力率…15歳以上人口に占める「労働力人口」の割合  
\*労働力状態「不詳」を除いた割合



①校区の地域別転出・転入者数(令和4年度)



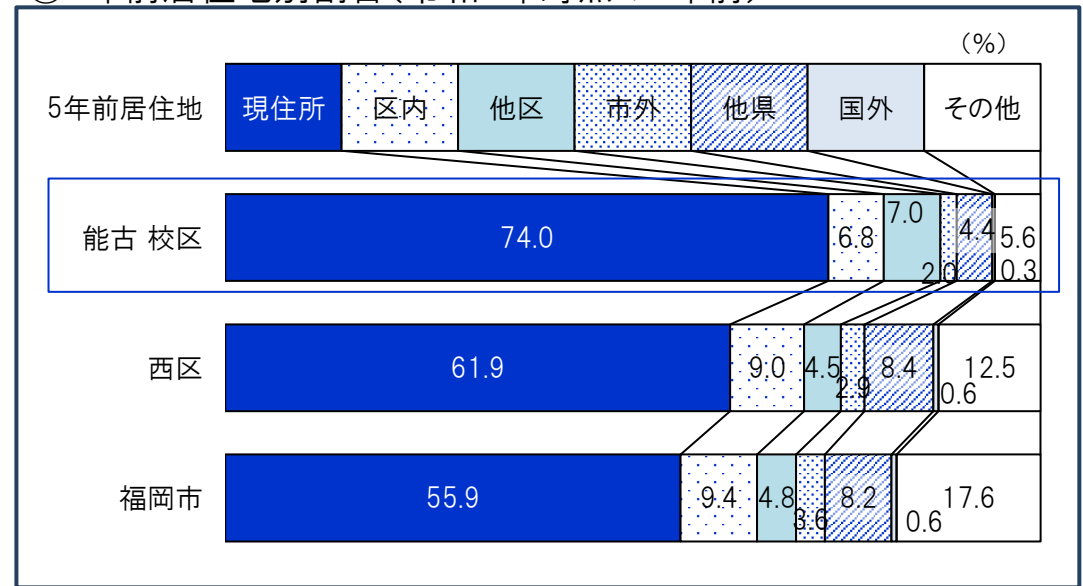
③校区居住者の5年前の居住地(令和2年時点の5年前)



②転入者数合計と割合(令和4年度)

	転入者計		転入者内訳(%)		
	(人)	人口比	区内	他区	市外
能古 校区	38	5.8%	44.7	10.5	44.7
うち市外	17	2.6%			
西区	20,127	9.7%	33.6	19.0	47.4
うち市外	9,543	4.6%			
福岡市	188,909	12.0%	31.3	20.9	47.8
うち市外	90,283	5.7%			

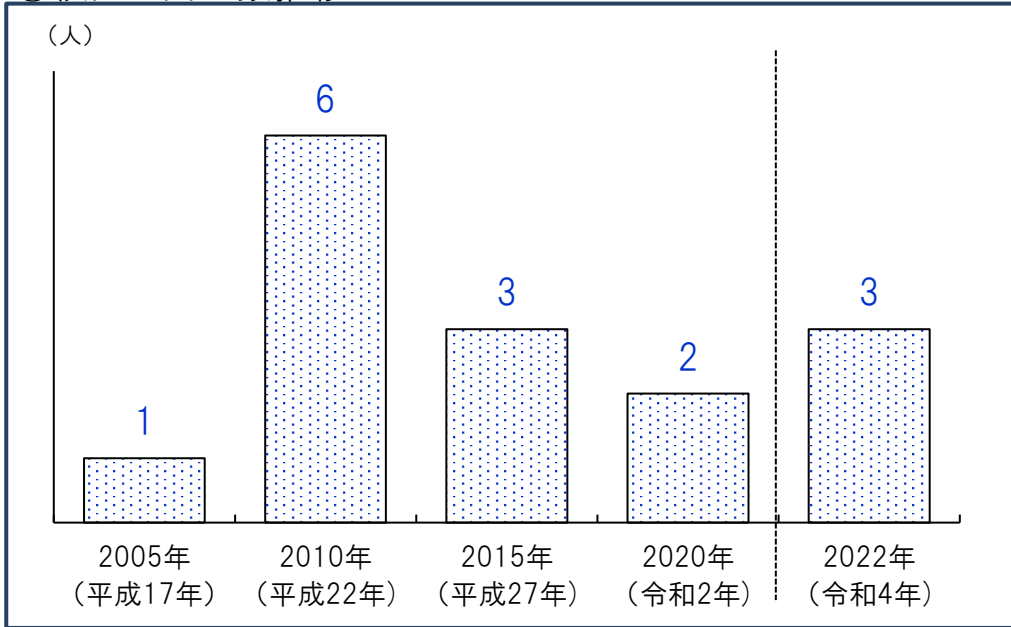
④5年前居住地別割合(令和2年時点の5年前)



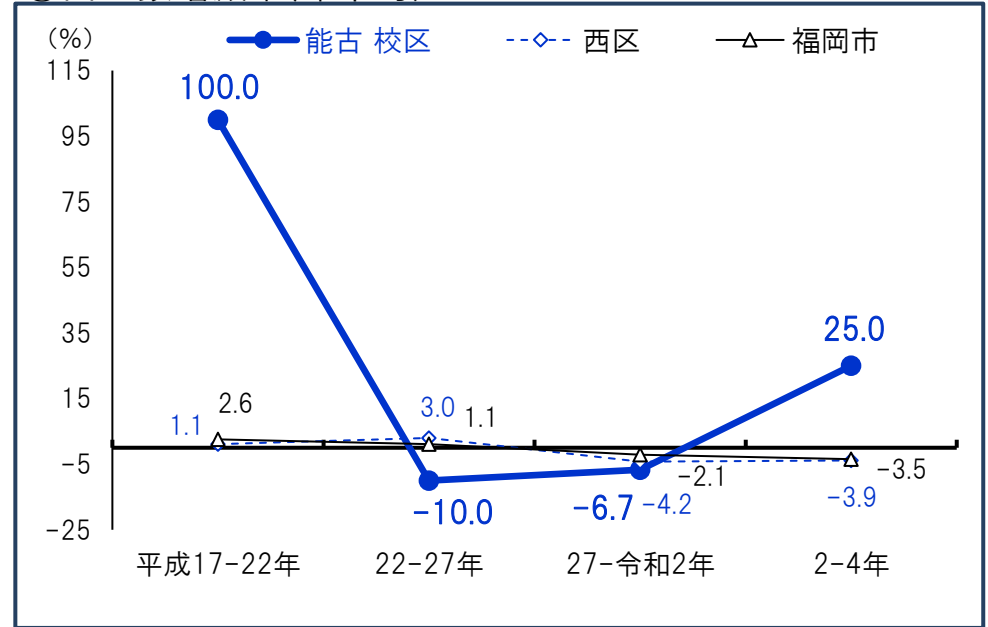
\*5年前居住地「その他」は5年内出生者、不詳等

資料:①②福岡市住民基本台帳、③④国勢調査(総務省)

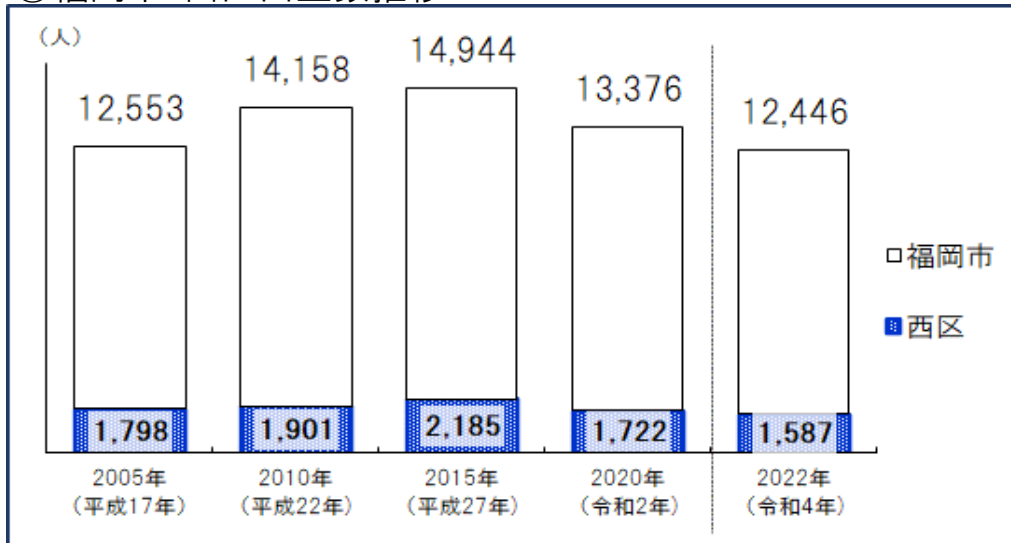
①校区の出生数推移



③出生数増減率(年平均)



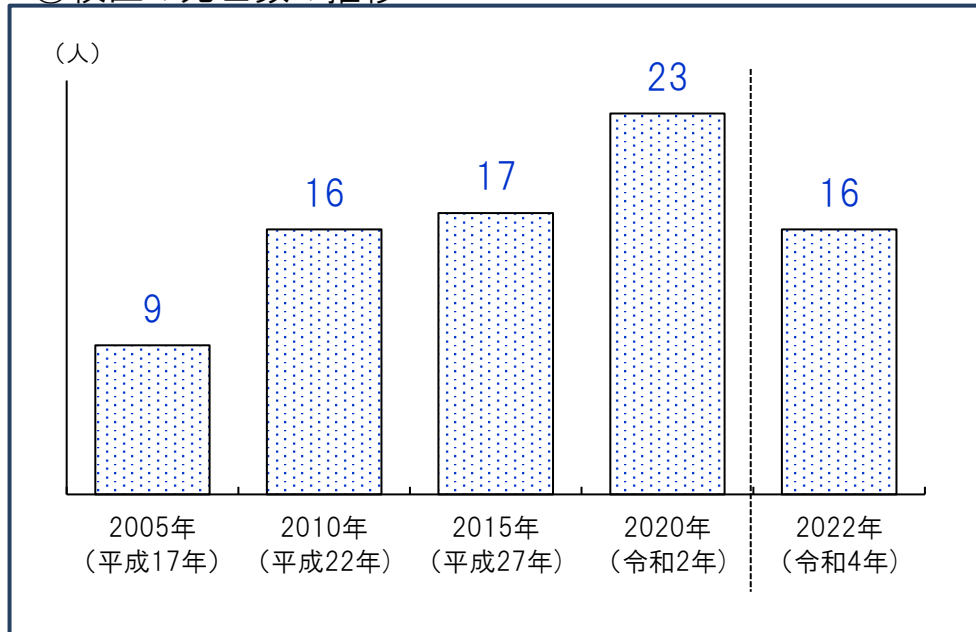
②福岡市・西区出生数推移



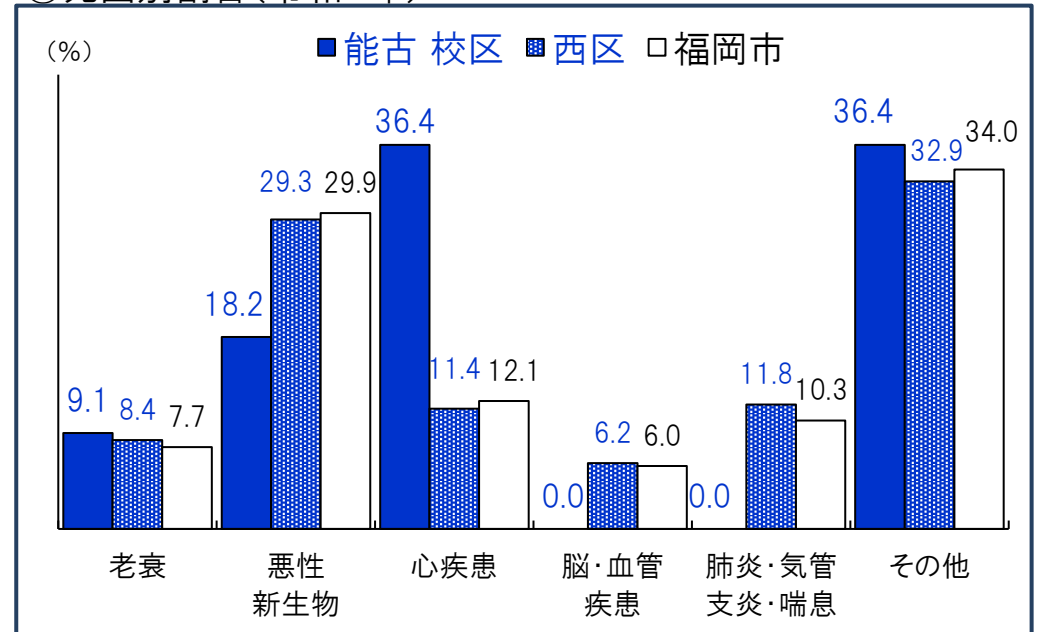
④人口千人あたり出生数の推移

	2005年 (平成17年)	2010年 (平成22年)	2015年 (平成27年)	2020年 (令和2年)	2022年 (令和4年)
能古校区人口千人あたり出生数	1.3	7.6	4.3	2.9	4.6
西区人口千人あたり出生数	10.0	9.9	10.9	8.3	7.6
福岡市人口千人あたり出生数	9.3	9.9	10.1	8.6	7.9

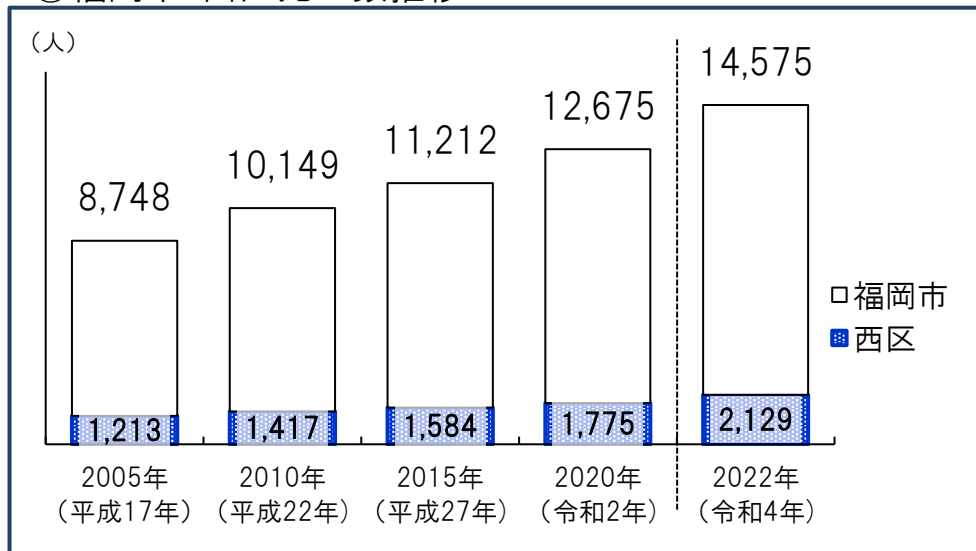
①校区の死亡数の推移



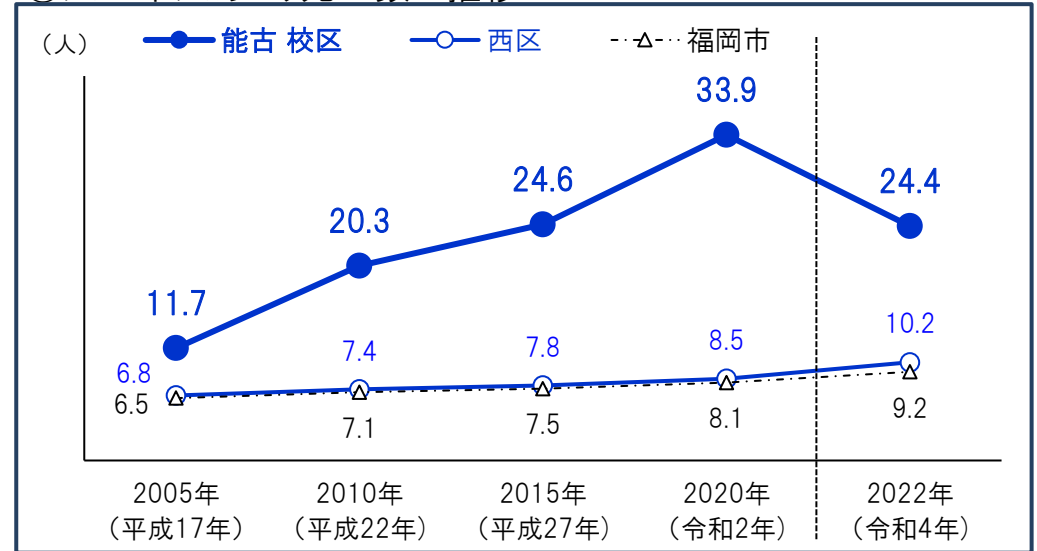
③死因別割合(令和3年)



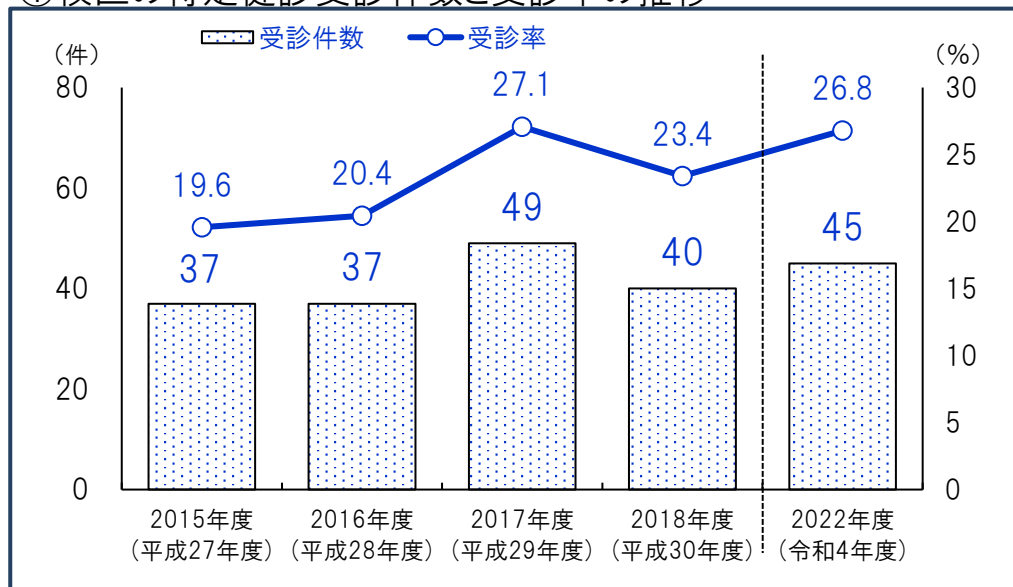
②福岡市・西区死亡数推移



④人口千人あたり死亡数の推移



①校区の特定健診受診件数と受診率の推移



受診件数は実績ベース

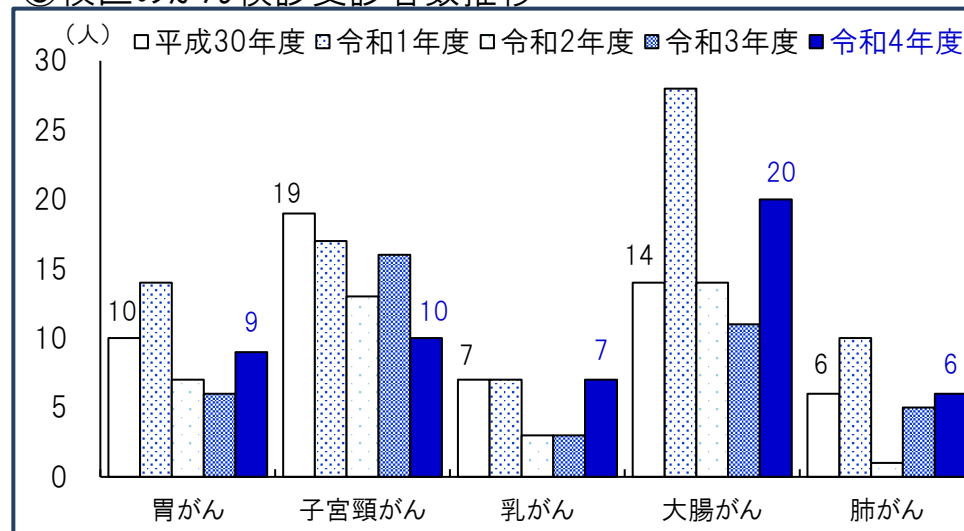
(人・件・%)

②特定健診受診状況

		2015年度 (平成27年度)	2016年度 (平成28年度)	2017年度 (平成29年度)	2018年度 (平成30年度)	2022年度 (令和4年度)
能古校区	対象者数	189	181	181	171	168
	受診件数	37	37	49	40	45
	受診率	19.6	20.4	27.1	23.4	26.8
西区	対象者数	31,374	30,923	30,237	29,202	28,480
	受診件数	6,513	6,597	7,509	7,730	7,511
	受診率	20.8	21.3	24.8	26.5	26.4
福岡市	対象者数	229,392	226,046	220,181	211,508	208,704
	受診件数	47,700	49,830	54,276	56,553	55,804
	受診率	20.8	22.0	24.7	26.7	26.7

\*特定健診…メタボリックシンドロームに着目した生活習慣病予防のための健康診査で、その該当者及び予備群を減少させることを目的としています。対象…福岡市国民健康保険に加入している40歳～74歳の方。

③校区のがん検診受診者数推移



④がん検診受診者数

(人)

		2018年度 (平成30年度)	2019年度 (令和1年度)	2020年度 (令和2年度)	2021年度 (令和3年度)	2022年度 (令和4年度)
胃がん	能古校区	10	14	7	6	9
	西区	3,907	3,479	3,070	3,188	3,504
	福岡市	28,529	24,713	23,318	25,076	27,254
子宮頸がん	能古校区	19	17	13	16	10
	西区	6,064	6,492	6,369	7,058	6,828
	福岡市	48,048	49,504	47,894	55,642	51,752
乳がん	能古校区	7	7	3	3	7
	西区	2,324	2,553	2,077	2,582	2,586
	福岡市	18,980	19,396	16,358	21,291	21,219
大腸がん	能古校区	14	28	14	11	20
	西区	4,679	4,741	4,006	4,629	5,089
	福岡市	34,094	34,120	30,609	36,379	38,137
肺がん	能古校区	6	10	1	5	6
	西区	2,482	2,585	1,855	2,139	2,457
	福岡市	15,057	14,759	10,850	14,322	16,417

資料：福岡市保健福祉局

①校区の医療機関

No.	機関名	区分	診療科	所在地
1	特別養護老人ホーム能古清和園	一般診療所	内科	能古777-1
2	福岡市立能古診療所	一般診療所	内科 小児科	大字能古725-2

②校区の福祉施設等

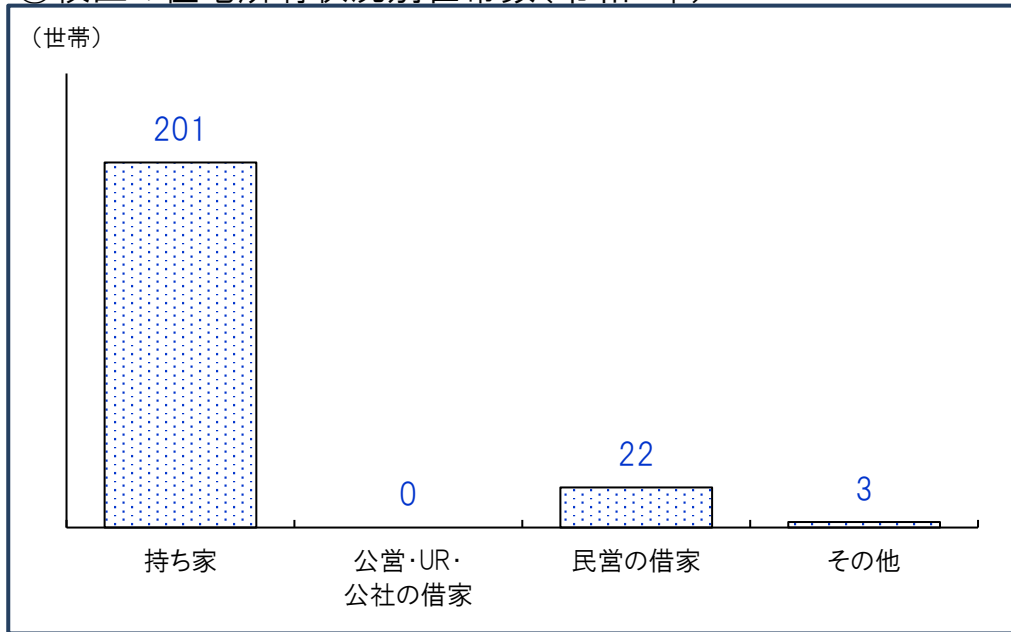
No.	施設名	種別	所在地
1	グループホームみんなの家	認知症グループホーム	能古浦谷324-1
2	特別養護老人ホーム能古清和園	特別養護老人ホーム	能古777-1
3	福岡ひまわりの里	障がい福祉サービス事業所	能古1601-39

③いきいきセンターふくおか(福岡市地域包括支援センター)

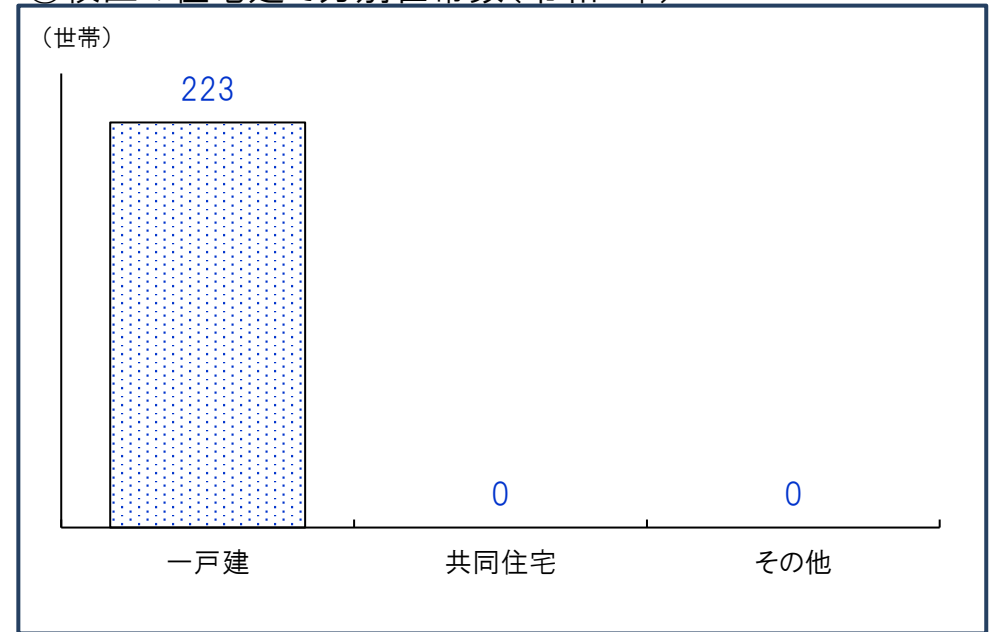
施設名	所在地(右図参照)	電話番号
いきいきセンターふくおか 西第1	姪の浜4-8-2 えきマチ1丁目姪浜2階	881-8011




①校区の住宅所有状況別世帯数(令和2年)



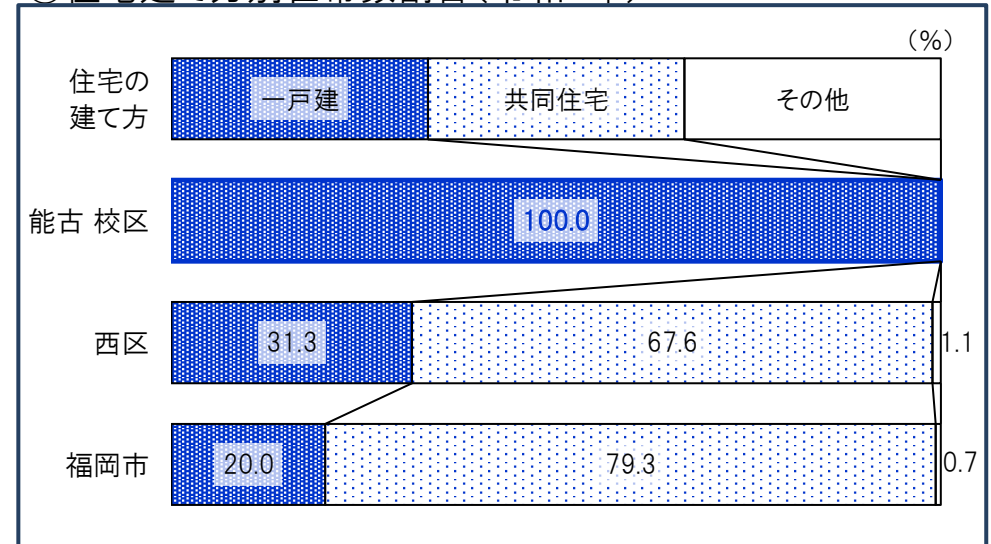
③校区の住宅建て方別世帯数(令和2年)



②住宅所有状況別世帯数割合(令和2年)



④住宅建て方別世帯数割合(令和2年)



①校区の産業大分類別従業者数・事業所数(令和3年)

産業分類	事業所数	従業者数(人)
農 林 漁 業	0	0
鉱業, 採石業砂利採取業	0	0
建 設 業	1	6
製 造 業	1	7
電 気 ・ ガ ス 熱 供 給 ・ 水 道 業	0	0
情 報 通 信 業	0	0
運 輸 便 業 郵 卸 小 金 保	2	6
融 険 業	6	11
不 動 産 業 物 品 賃 貸 業	1	2
学 術 研 究 , 専 門 技 術 サ ー ビ ス 業	0	0
宿 泊 業 , 飲 食 業 サ ー ビ ス 業	9	27
生 活 関 連 サ ー ビ ス 娯 楽 業	1	33
教 育 , 学 習 業 支 援 業	6	50
医 療 , 福 祉	8	170
複 合 サ ー ビ ス	3	12
サ ー ビ ス 業 ( 他 )	2	4
公 務	1	1

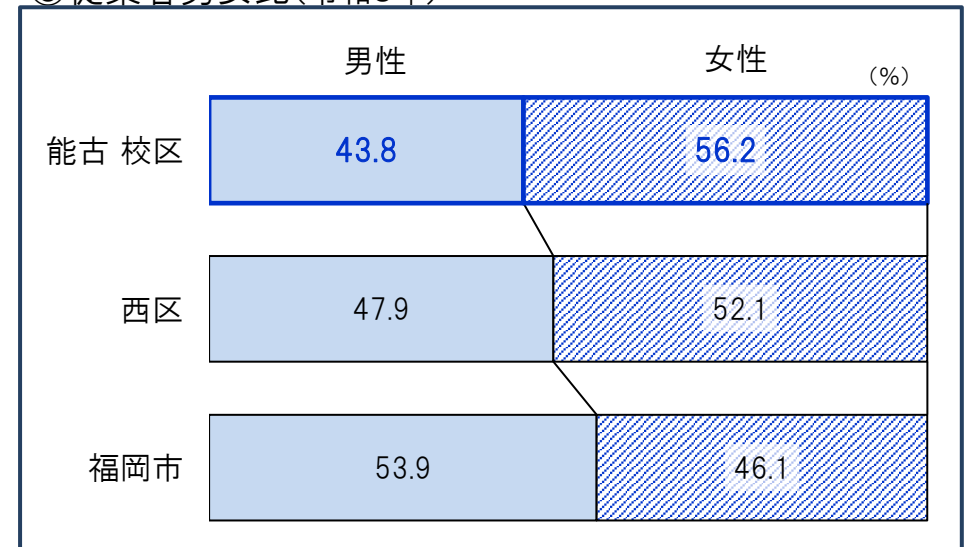
\*「従業者」とは、校区在住・非在住に関わらず校区内の事業所で従業している人です。

②事業所・男女別従業者数(令和3年) (人)

	事業所 総数	従業者 総数	性別	
			男性	女性
能古 校区	41	329	144	185
西区	5,826	66,561	31,712	34,439
福岡市	75,779	967,803	518,394	442,569

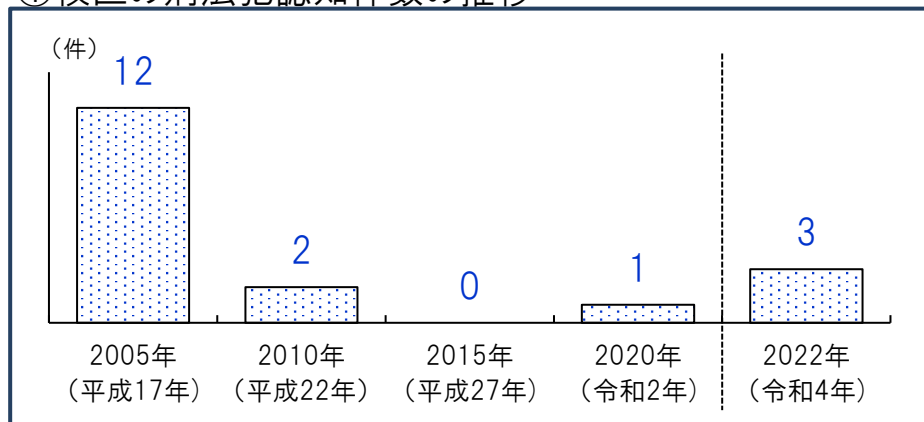
\*従業者総数は性別不詳含む

③従業者男女比(令和3年)

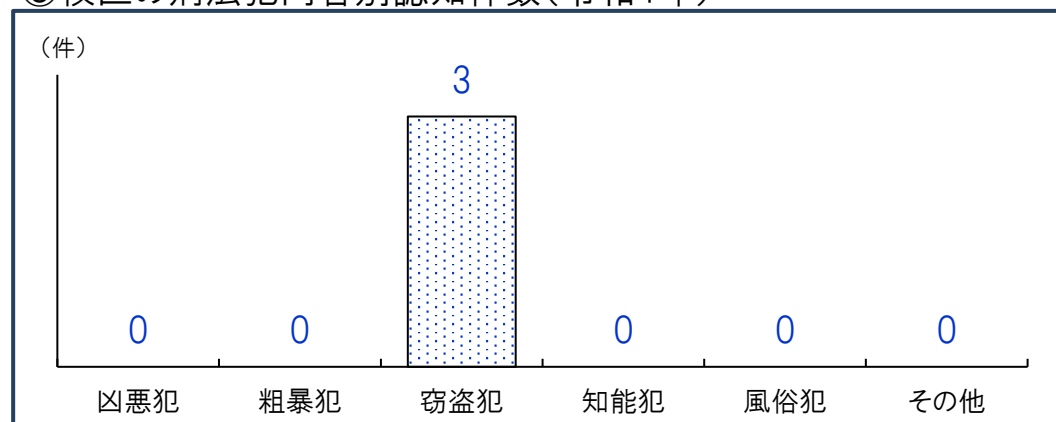


\*不詳除く割合

①校区の刑法犯認知件数の推移



③校区の刑法犯内容別認知件数(令和4年)



②人口千人あたり刑法犯認知件数(計・推移) (件)

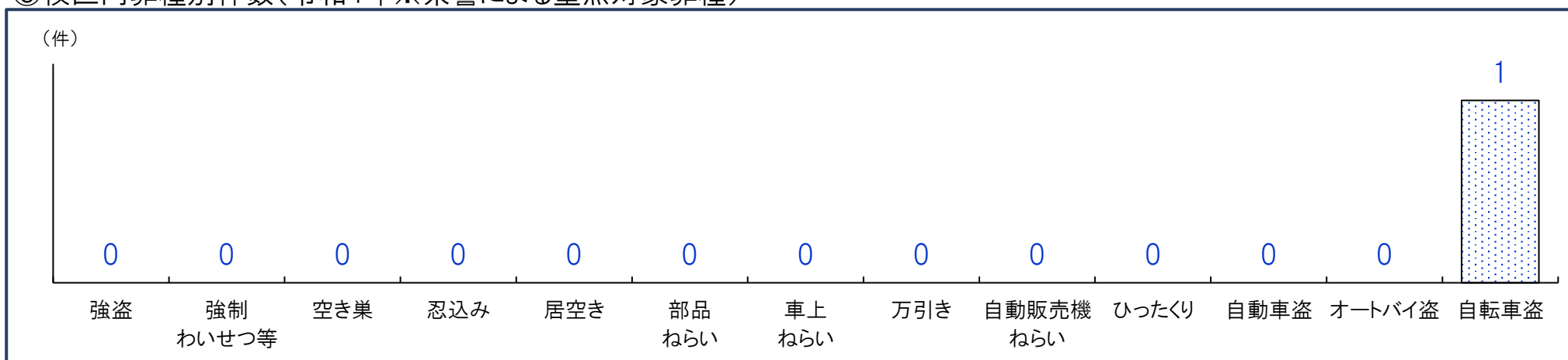
	2005年 (平成17年)	2010年 (平成22年)	2015年 (平成27年)	2020年 (令和2年)	2022年 (令和4年)
能古 校区	15.6	2.5	0.0	1.5	4.6
西区	19.2	16.3	8.4	5.5	5.0
福岡市	27.6	19.6	13.4	6.9	7.3

④人口千人あたり刑法犯認知件数(内容別・令和4年) (件)

	凶悪犯	粗暴犯	窃盗犯	知能犯	風俗犯	その他
能古 校区	0.00	0.00	4.57	0.00	0.00	0.00
西区	0.01	0.37	3.73	0.23	0.03	0.58
福岡市	0.04	0.68	5.25	0.27	0.09	0.93

\*凶悪犯…殺人・強盗・放火・強姦、粗暴犯…暴行・脅迫・恐喝等、窃盗犯…空き巣・自転車盗・車上ねらい等、知能犯…詐欺・横領・通貨偽造等、風俗犯…賭博・強制わいせつ・公然わいせつ等、その他…占有離脱物横領・器物損壊等

⑤校区内罪種別件数(令和4年※県警による重点対象罪種)



重点対象罪種…県下で特に発生件数が多く、市民の体感治安に大きく影響する街頭犯罪を中心とした罪種

資料:福岡県警、校区人口…住民基本台帳(各年9月末時点登録人口)



能古 校区 自治協議会

事務局・能古公民館内

能古726-9

電話:092-881-0873

構成団体

1	西町内自治会
2	東町内自治会
3	大泊町内自治会
4	江ノ口町内自治会
5	北浦町内自治会
6	体育振興会
7	子ども会育成会
8	第1部会
9	第2部会
10	第3部会
11	第4部会
12	能古島みらいづくり協議会



①自治協議会の主要行事

時期	行事	時期	行事
7月	能古校区夏祭り	10月	能古校区文化祭
9月	能古校区敬老会	12月	クリスマス交流会
10月	能古校区体育祭	1月	能古校区成人式

②自治協議会の事業内容

事業項目	事業内容
安全・安心	交通安全運動(春・夏・秋・冬)、交通安全教室(保育園・小学校・高齢者) 通学路安全指導 自主防災訓練(年2回) 歳末警戒
子ども	三島交流会(小呂・玄界・能古)、親子キャンプ、三世代交流(餅つき) SUP教室、島一周ウォーキング
環境	校区一斉清掃、ラプアースクリーンアップ、緑のカーテン事業 ごみ減量リサイクル研修
健康	「校区健康月間・健康の日」の啓発、がん・結核検診 集団献血
スポーツ	校区ソフトボール大会、校区体育祭、のこのこボール大会
男女共同参画	男女共同参画の促進と啓発活動
その他の 公益的事業	校区夏祭り 校区敬老会 校区成人式

③校区の交流サロン

名称	活動日時・場所	活動内容・特色等
さくら一会	第3土曜 13:00~16:00 能古公民館	健康チェック、脳トレ、手芸、茶話会
サロンド・東	第4水曜 13:00~16:00 能古老人いこいの家	健康チェック、脳トレ、手芸、茶話会

④校区の子育て交流サロン・育児サークル等

名称	活動日時	場所
子育て交流サロン(西区全体) マミィの会	第3水曜 10:30~12:00	西市民センター和室
育児サークル(西区全体) きらきら(アラフォーママ限定)	月1回 10:00~12:00	西市民センター
育児サークル(西区全体) にこにこ(アラフォーママ限定)	第2金曜 10:00~12:00	姪浜駅南集会所

## 公民館

能古 公民館	所在地：能古726-9 公民館情報： <a href="https://gakushu.city.fukuoka.lg.jp/center/detail/40c5aa0c-612b-48be-9210-f2f517afdf6d">https://gakushu.city.fukuoka.lg.jp/center/detail/40c5aa0c-612b-48be-9210-f2f517afdf6d</a>	電話：092-881-0873	FAX:092-881-0331
--------	---	-----------------	------------------

## ①校区の公共施設・学校等

No.	名称	所在地
1	能古小学校	能古357
2	能古中学校	能古357
3	能古保育園(保育所)	能古657-32
4	福岡能古郵便局	能古450

## ②校区の公園

No.	名称	種別・面積	所在地
1	能古の島公園	風致・11,991㎡	能古1608-51 外
2	牧の神公園	街区・7,866㎡	大字能古1622-3 外
3	磯辺公園	街区・1,485㎡	大字能古1299-2

## ③校区の史跡・文化財-1

No.	名称	区分	所在地	概要
1	能古焼古窯跡	市指定史跡	能古522-2 (能古博物館敷地内)	明和～天明年間(1764～1787)の短い間に操業された藩窯で、焚口部と焼成室7室からなる8室構造の連房式登窯です。有田焼系磁器と高取焼系陶器を焼成していました。現在は、能古博物館の敷地内に保存されています。
2	白髭神社 (本殿・拝殿)	市指定有形文化財(建造物)	能古 白髭神社	白髭神社は能古島の南端部に位置し、主神は住吉明神で他に三神が祀られ、奈良時代の創建といわれ、島の産土神でもあります。本殿は正面3間向拝を設け、左右の脇障子に昇り、降りの龍の彫刻があるほか、墓股や向拝柱上の手挟などを彫刻で飾られ、遺存状況は良好です。拝殿は、方柱に縁長押、内法長押、頭貫が取り付けられ、寛政～文政期(18世紀末から19世紀前期)頃のものと考えられ、玄界灘に面した地域の代表的拝殿である切妻造妻入りの拝殿であり、当初からの素朴な状態を保つ点で価値が高いものです。
3	能古島白髭神社おくんち行事	市指定無形民俗文化財	能古 白髭神社	白髭神社の例祭は10月9日の「おくんち」と11月28日の「おまつり」があり、おくんちには宮座があります。宮座は、四つの字それぞれにトウ(座元)を決めて神迎えをし、神饌を調整して、宮座当日幼児の御幣持ちを先頭に神社まで神饌を運び、合同して祭典を執行します。
4	旧山下家住宅	市指定有形文化財(建造物)	能古1624	姪浜漁港の傍らにあった明治8(1875)年建築の町家で、建築年代が明らかな町家のうち福岡市で最も古い町家です。昭和12(1937)年山下家の所有となり、平成10(1998)年現所有者の手により、改造部分を建築当初の姿にもどして移築復元されました。
5	早田古墳群	埋蔵文化財	能古	島中央南側の丘陵部に並んで、2基の円墳があります。墳丘の直径は7～9mで、埋葬主体部は横穴式石室です。ともに7世紀前後の築造と考えられています。

## ③校区の史跡・文化財-2

No.	名称	区分	所在地	概要
6	北浦城跡	その他	能古	島南部の東側に突出する丘陵先端にあり、『筑前国続風土記拾遺』によれば「城崎古城」とされ、藤原純友の家臣伊賀寿太郎という人物が築造したとあります。築造は平安時代の可能性もあり、以後中・近世を通して砦としての役割を果たしていたものと考えられます。
7	鹿垣	その他	能古	江戸時代の後期、能古島は黒田藩の鹿の狩猟場でしたが、鹿による田畑へ被害がしばしばありました。そのため、東の北浦から西の白鳥までの東西約2kmにわたって、島を南北に分断する石垣を築きました。天保7年(1836)に完成したといわれています。鹿が島の南部に出るのを防ぎ、幕末にはグラバーなども訪れて狩猟をしたといわれています。
8	能古博物館	その他	能古522-2	亀井南冥・昭陽父子の亀井学関係資料をはじめ、能古島出身の画家多々羅良雄(1894～1968)や郷土画家の作品、筑前五力浦(残ノ島・今津・浜崎・宮浦・唐泊)の一つとして往時をしのばせる大型廻船模型、市指定天然記念物である長垂の含紅雲母ペグマタイト鉱物標本などを展示しています。
9	万葉歌碑(能許)	その他	能古 (能古博物館敷地内)	「風吹けば 沖つ白波 恐みと 能許の亭に 数多夜ぞ寝る」の歌が刻まれています。これは、天平八年(736)、新羅を目指した使節一行が、筑紫館(後の鴻臚館)を出発して韓亭(別称能古の亭、現在の唐泊)に至り、風待ちをした際に詠まれた歌です。碑文の揮毫は小西春雄元福岡市長によるもので、昭和31年に建立されました。
10	万葉歌碑(也良の崎)	その他	能古	「沖つ鳥 鴨とふ小舟の 還り来ば 也良の崎守 早く告げこそ」の歌が刻まれています。これは、遭難し帰らぬ人となった志賀(しか)の荒雄(あらお)にちなんで、山上憶良が詠んだ歌です。崎守は、東国から筑紫に派遣された防人(さきもり)のことです。也良の崎は、島の北端にある也良岬のことで、博多湾の入り口が一望できます。碑文の揮毫は書家八尋武人によるもので、昭和44年に建立されました。
11	長垂の含紅雲母ペグマタイト鉱物標本	市指定天然記念物	能古522-2 能古博物館	長垂のペグマタイト岩脈はリチウム等の稀小元素鉱物を多く含んでおり、わが国の代表的なペグマタイト鉱山として戦前から全国的によく知られ、昭和9年には国の天然記念物として指定されました。しかし、旧陸軍の採掘などで現地では岩脈を観察することがむづかしくなっています。本資料は長期にわたって長垂周辺において採集された資料群であり、長垂産鉱物種の全容を知るうえで貴重な資料です。特にリチウム雲母資料は結晶が美しく一見の価値があります。

校区内避難所等

			浸水	土砂	高潮	津波	地震
<b>3</b>	能古小学校・中学校 能古357 881-085・881-0595	收容 地区	○	○	○	○	○
<b>3</b>	能古公民館 能古726-9 881-0873	一時	○	○	②	×	○
<b>2</b>	能古駐在所 能古725-10 805-6110	駐在					

凡例(災害種別毎の指定緊急避難場所・指定避難所の指定)

- : 使用可
- ②: 2階以上使用可(学校は、校舎2階以上)
- ③: 3階以上使用可(学校は、校舎3階以上)
- ×: 使用不可

凡例

- 区境
- 校区境
- 公園
- 広域避難場所
- アンダーパス
- 区役所
- 消防署(出張所)
- 警察署・交番
- 学校
- 病院
- サイレン
- 避難場所
- 一時避難所
- 收容避難所



資料:福岡市防災マップ(令和5年5月1日現在)\*避難所等は校区外も利用できます。