

福岡市

西区

私たちが住むまちを、もっと知るための

小呂校区データ集



令和6年3月

目

校区の概要

1 校区の概要・位置	-----	(1)
------------	-------	-----

人口・世帯数

2 人口・世帯数	-----	(2)
3 人口の構成	-----	(3)
4 高齢者・6歳未満の子どものいる世帯	-----	(4)
5 小学校児童数の推移	-----	(5)
6 労働力人口	-----	(6)
7 転出・転入者の状況	-----	(7)

福祉と健康

8 出生数と出生率	-----	(8)
9 死亡数と死亡率	-----	(9)
10 健(検)診受診状況	-----	(10)
11 医療・福祉施設等	-----	(11)

次

その他のデータ

12 住宅の所有・種類	-----	(12)
13 事業所・従業者数	-----	(13)
14 犯罪発生件数	-----	(14)

地域の団体と活動

15 自治協議会の関連団体	-----	(15)
16 自治協議会活動・その他校区内活動	-----	(16)

施設等の位置・マップ

17 施設・公園・文化財等	-----	(17)
18 防災マップ	-----	(18)

小呂 校区の概要



小呂島

小呂校区(小呂島)は、姪浜から市営渡船で約65分(1日1~2便)、航路距離40.7kmの玄界灘の中央に位置しています。

島は、周囲3.4km、面積0.43km²で、宮山(標高109m)が最高峰。島の周囲は断崖絶壁で、海蝕洞も見られます。島の南側に漁港、民家、公共施設などが集中、約70世帯・約150人が居住しています。

基幹産業は水産業で、多くの島民が水産業関係に従事。玄界灘の漁場に近く、市の重要な水産業の拠点となっています。主要漁業種はまき網漁業で、島内のほとんどの漁家が参加する共同経営方式を採用していることが特徴です。

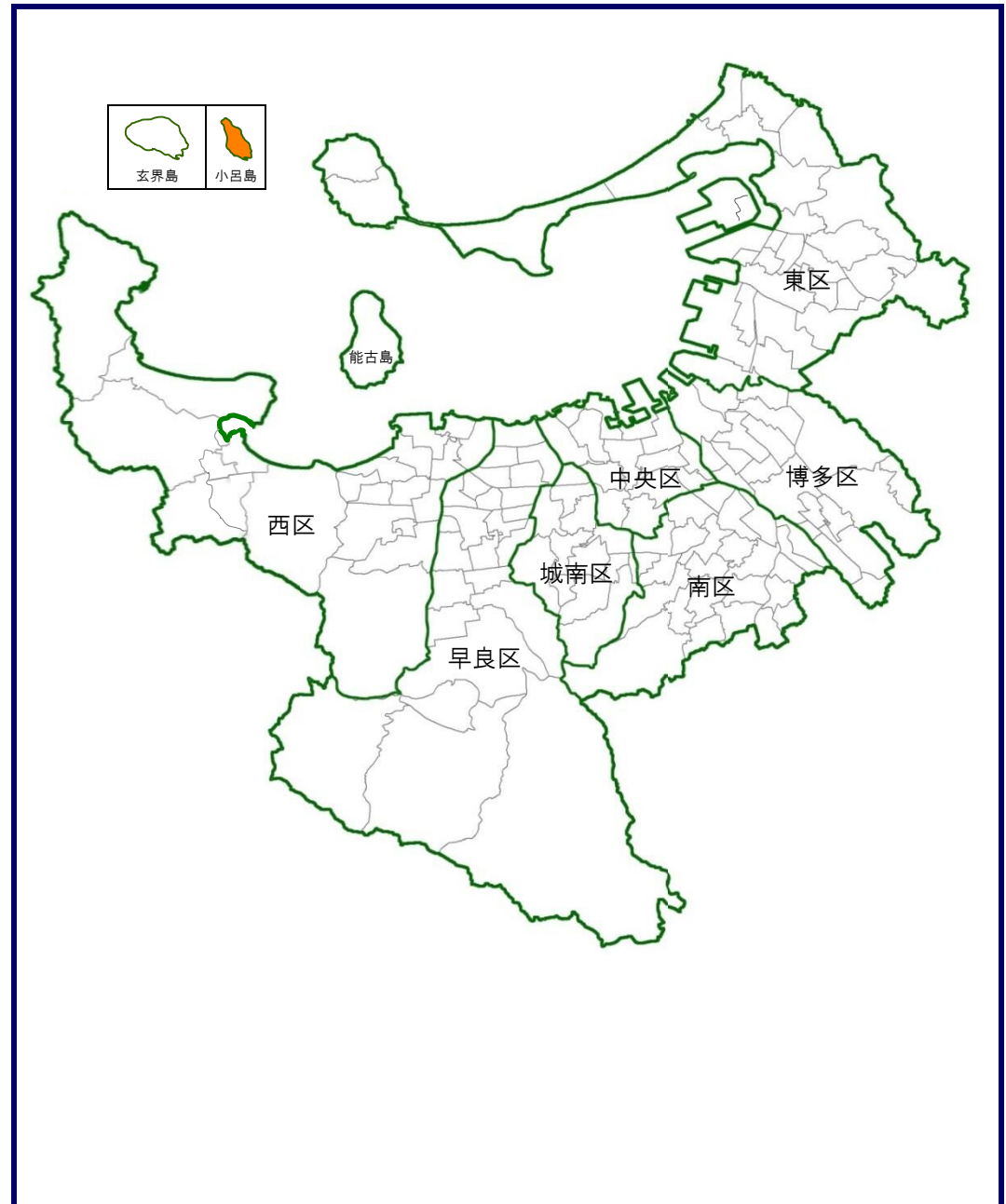
中世には謝国名が所有、近世には福岡藩領地拡張のため西浦の漁民が移住したとされています。昭和10年頃に旧日本軍が駐留、島の北東部には旧海軍望楼跡等が残っています。

嶽宮神社、七社神社など多くの神社があり、7月15日の小呂山笠をはじめ多くの祭りや行事が営まれています。

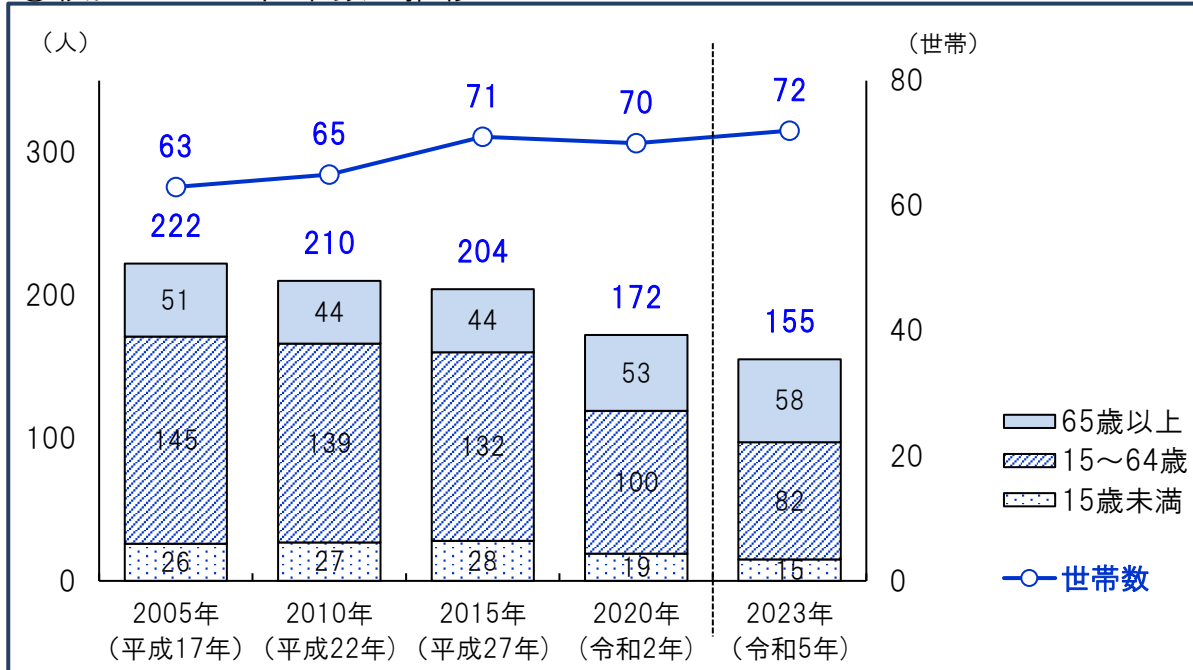
平成23年12月に「しまづくり計画」を策定し、魚介類のブランド化、特産品開発や、島の魅力のPRに島をあげて取り組んでいます。福岡市「ふるさと納税」返礼品の一つとして「しまごはん」を提供しています。

令和5年には新たな商品として「おろのしまシーフードピザ」を開発し、更なる小呂島の活性化に向けて活動しています。

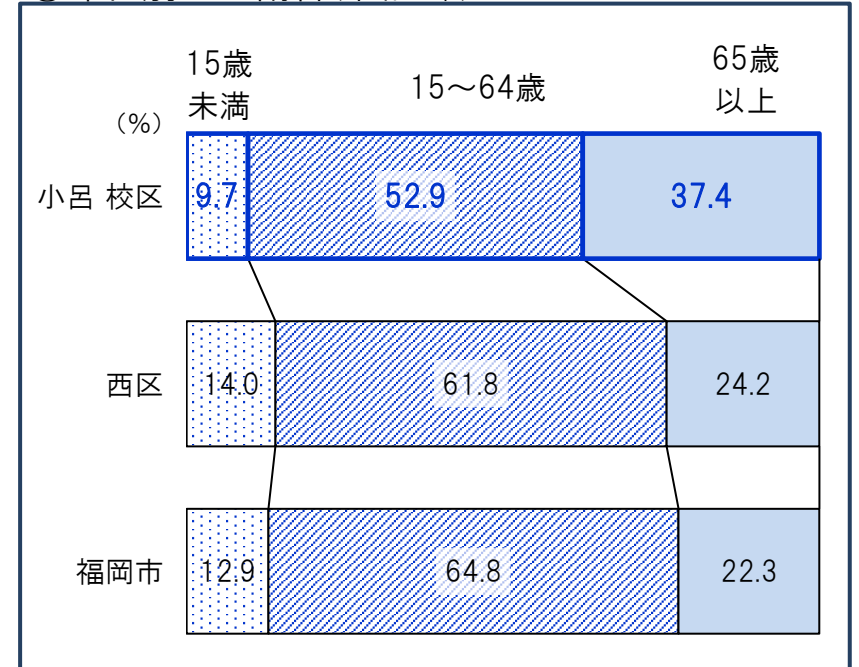
小呂 校区の位置



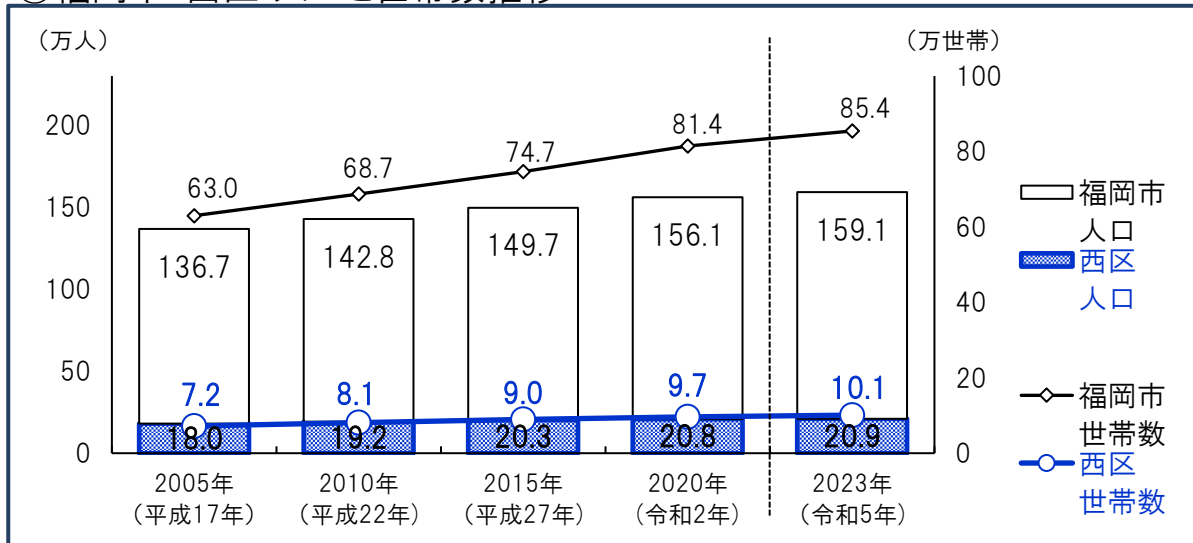
①校区の人口・世帯数の推移



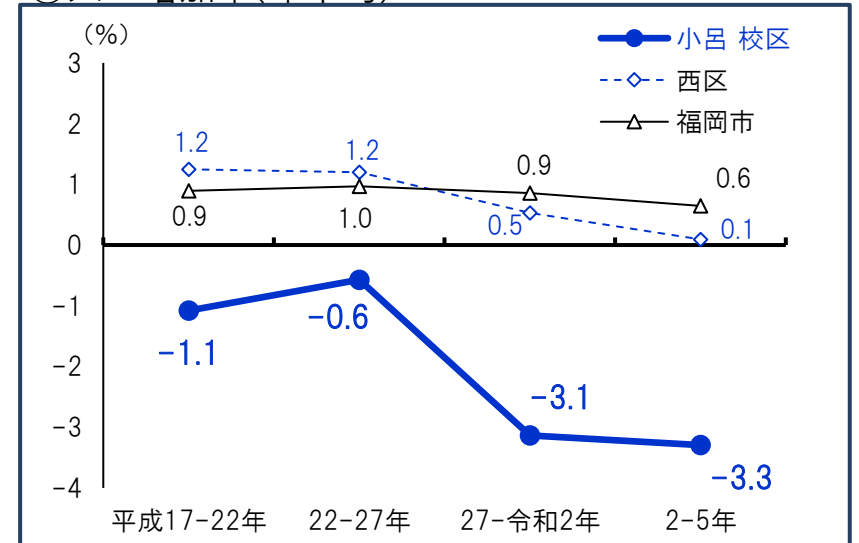
③年代別人口割合(令和5年)



②福岡市・西区 人口と世帯数推移




④人口増加率(年平均)



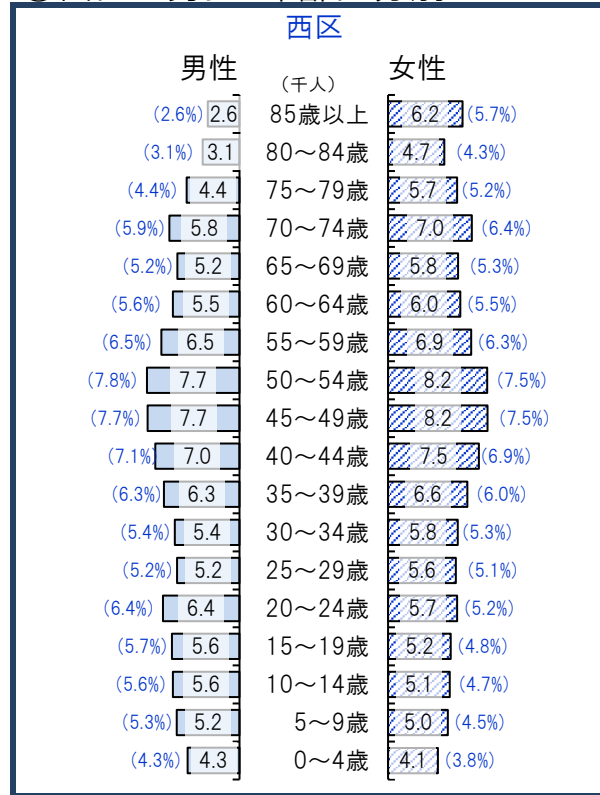
資料:福岡市住民基本台帳(各年9月末時点・校区は日本人のみ・平成27年以降の市・区は外国人含む)*住民票未登録者を含まないため国勢調査人口より少ない値となっています。

①校区の男女・年齢区分別人口(令和5年)



()内は割合

②西区の男女・年齢区分別人口

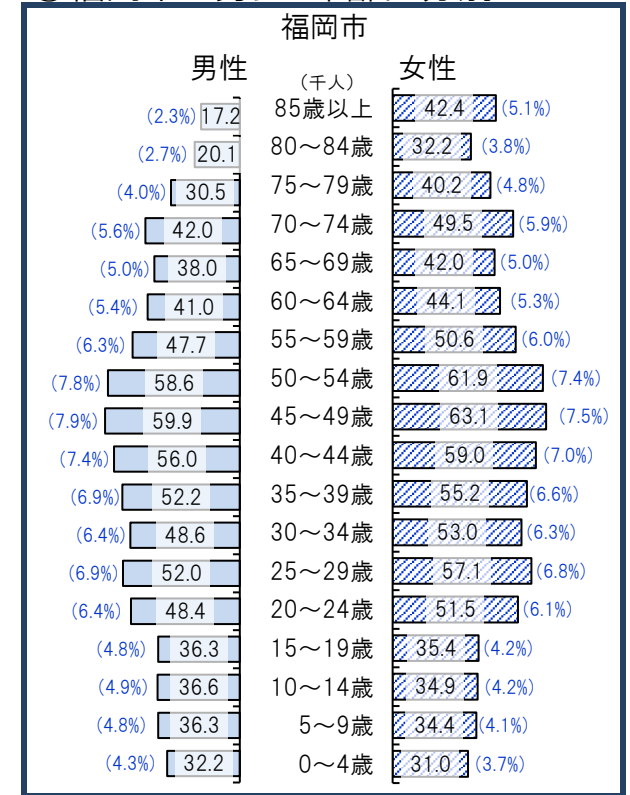


④高齢化の状況

65歳以上人口割合(%)	
小呂校区	37.4
西区	24.2
福岡市	22.3

75歳以上人口割合(%)	
小呂校区	15.5
西区	12.8
福岡市	11.5

③福岡市の男女・年齢区分別人口

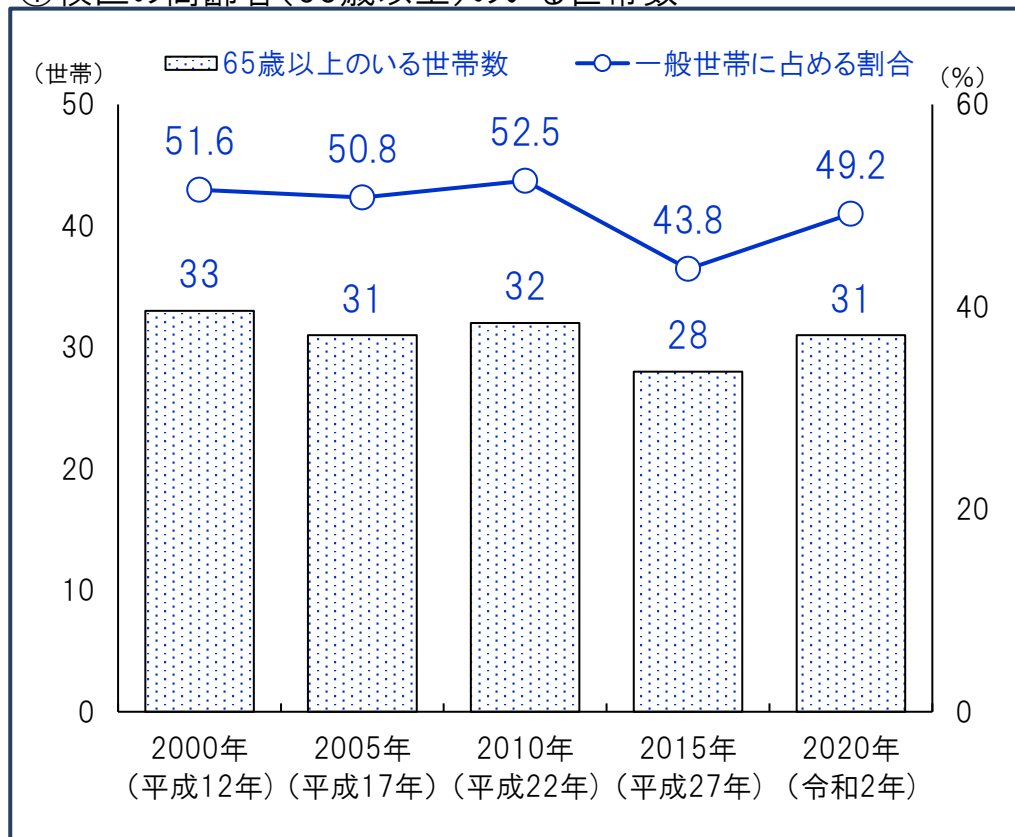


⑤人口男女比

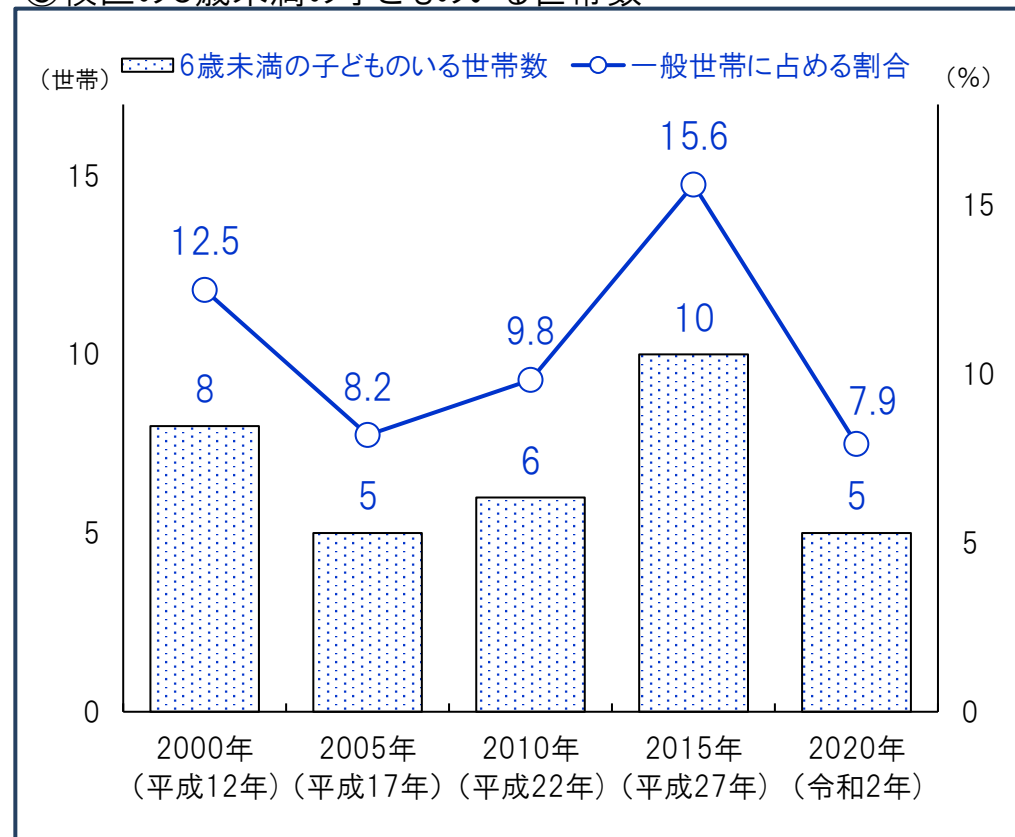
	男性 (%)	女性 (%)
小呂校区	51.0	49.0
西区	47.7	52.3
福岡市	47.4	52.6

資料:福岡市住民基本台帳(9月末時点・校区は日本人のみ)

①校区的高齢者(65歳以上)のいる世帯数



③校区的6歳未満の子どものいる世帯数



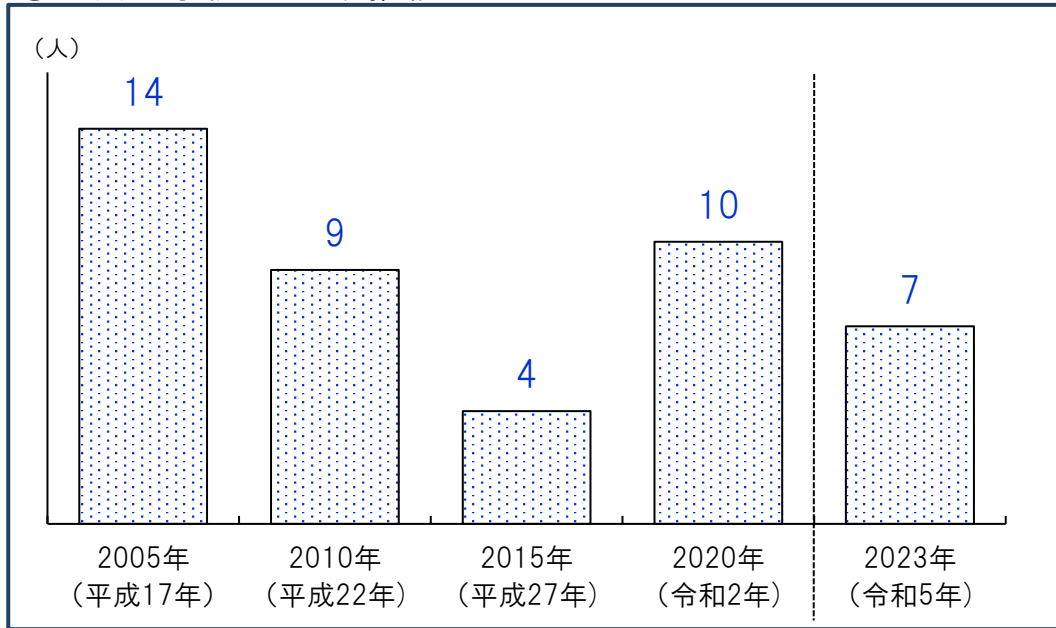
②高齢者(65歳以上)のいる世帯割合(2020年)

	65歳以上のいる世帯総数	65歳以上のみの世帯	ともに65歳以上夫婦のみ世帯	65歳以上1人暮らし世帯
小呂 校区	49.2%	9.5%	4.8%	4.8%
西区	31.6%	18.7%	8.6%	9.3%
福岡市	26.9%	17.2%	6.7%	9.8%

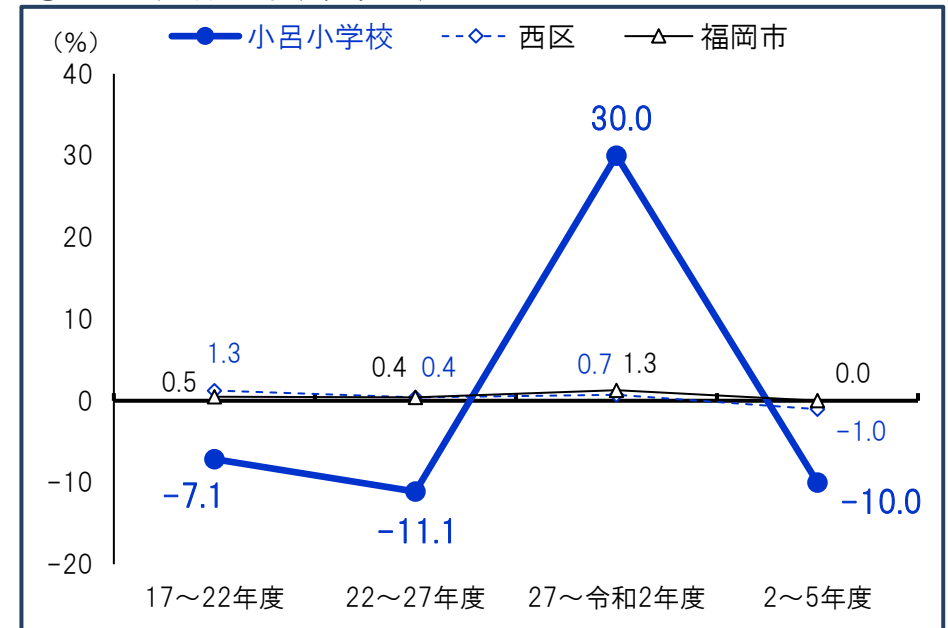
④6歳未満の子どものいる世帯割合推移

	2000年 (平成12年)	2005年 (平成17年)	2010年 (平成22年)	2015年 (平成27年)	2020年 (令和2年)
小呂 校区	12.5%	8.2%	9.8%	15.6%	7.9%
西区	13.4%	12.8%	11.8%	11.0%	9.2%
福岡市	9.7%	9.2%	8.5%	8.3%	7.5%

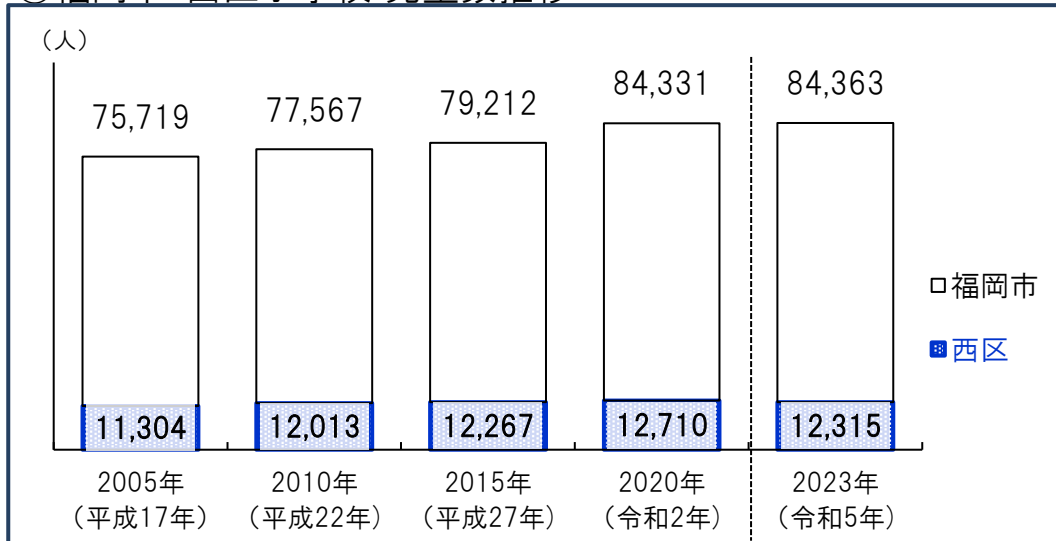
①小呂小学校 児童数推移



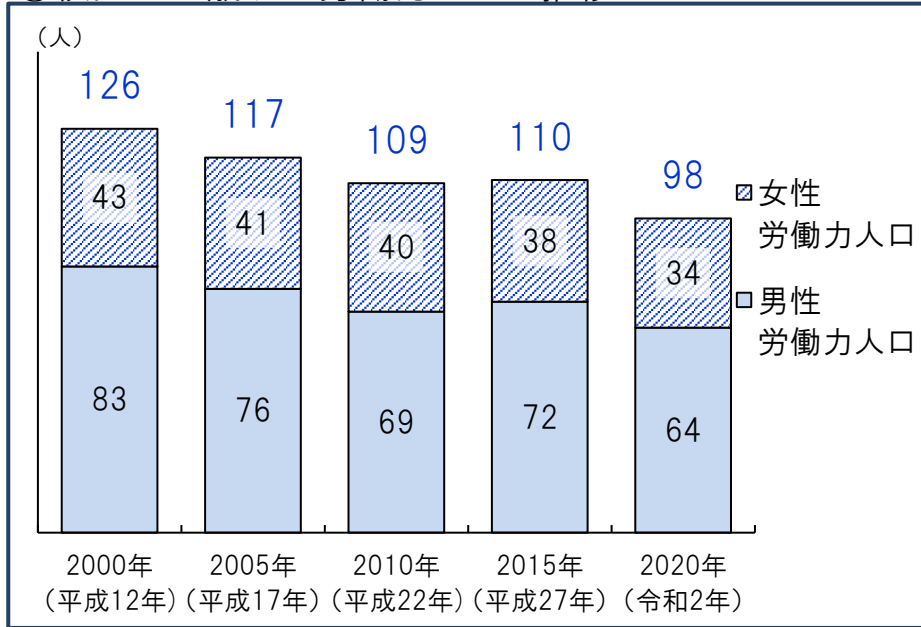
③児童数増減率(年平均)



②福岡市・西区小学校 児童数推移

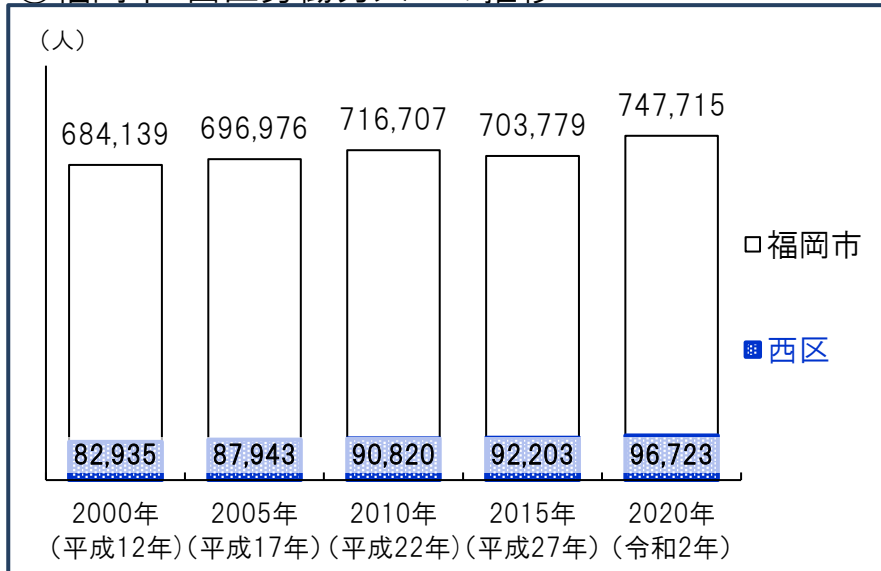


①校区の15歳以上労働力人口の推移



*労働力人口…15歳以上の人口のうち、就業者(休業者を含む)と求職中の失業者の合計

②福岡市・西区労働力人口の推移

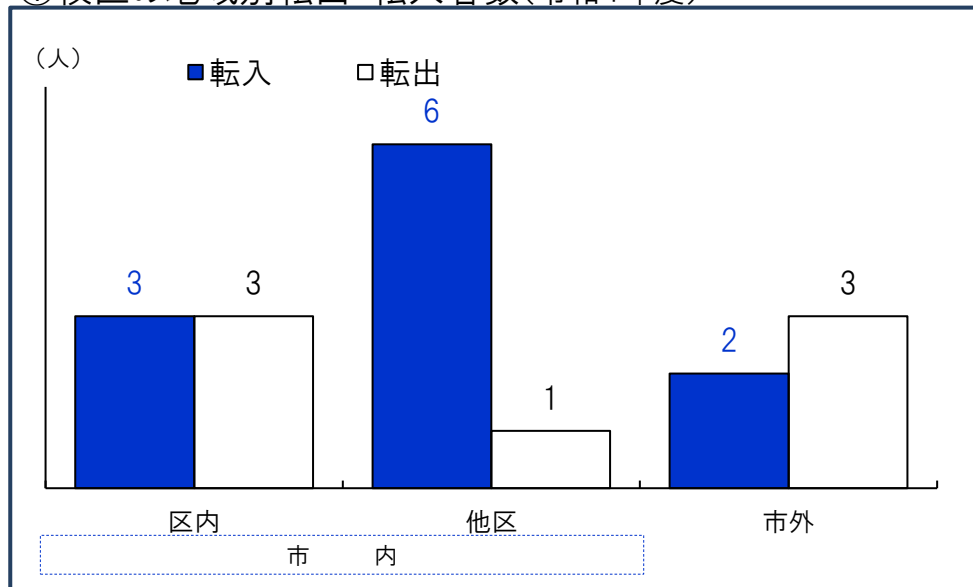


③15歳以上労働力人口と労働力率(令和2年)

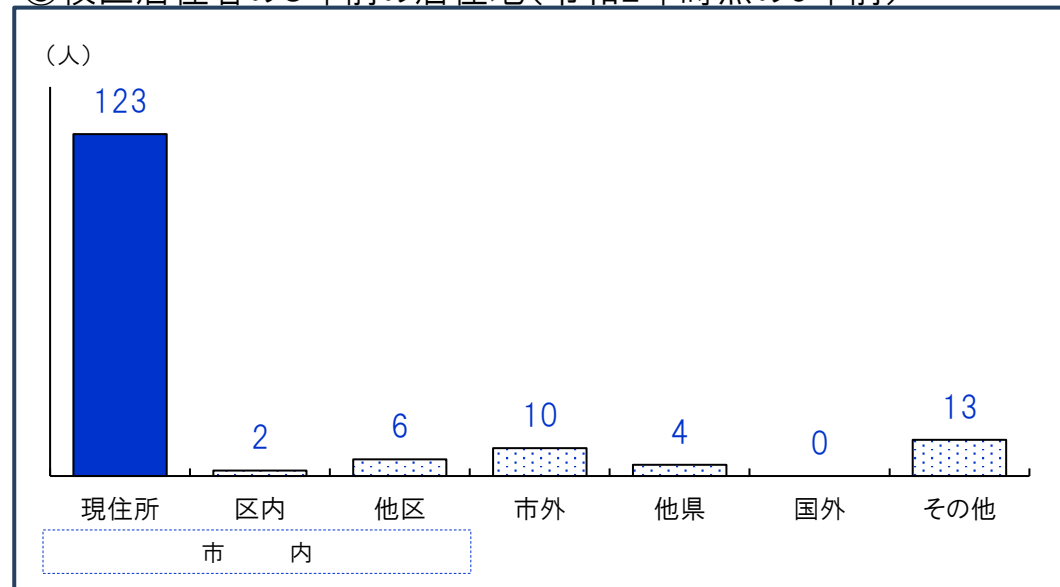
	15歳以上人口(人)	労働力人口(人)	労働力率(%)
小呂 校区	138	98	76.6
男性	72	64	95.5
女性	66	34	55.7
西区	173,103	96,723	61.1
男性	80,504	51,447	70.0
女性	92,599	45,276	53.4
福岡市	1,329,228	747,715	65.5
男性	616,015	386,824	74.4
女性	713,213	360,891	58.0

労働力率…15歳以上人口に占める「労働力人口」の割合
*労働力状態「不詳」を除いた割合

①校区の地域別転出・転入者数(令和4年度)



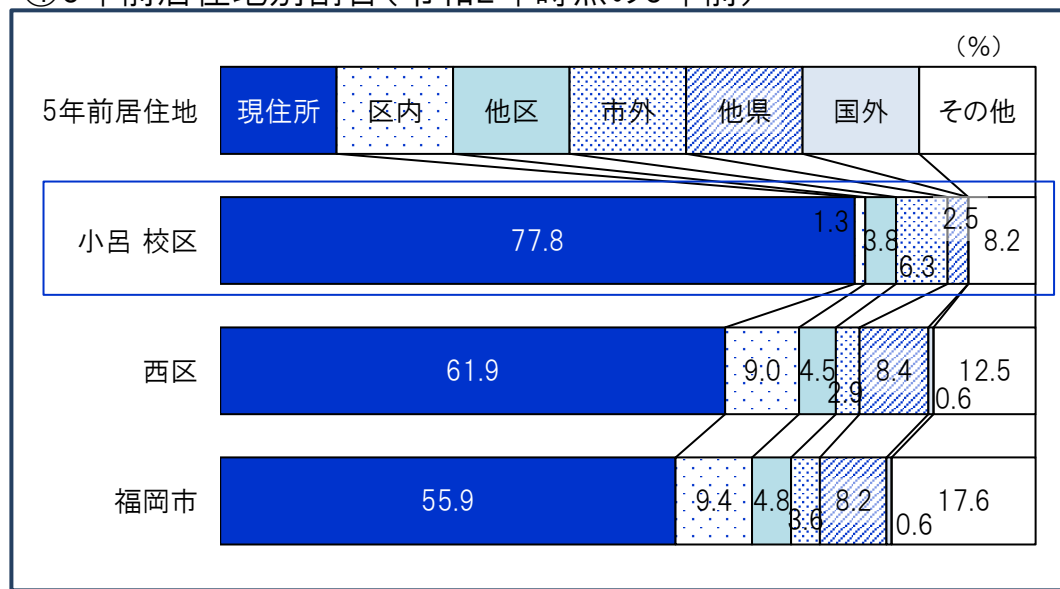
③校区居住者の5年前の居住地(令和2年時点の5年前)



②転入者数合計と割合(令和4年度)

	転入者計		転入者内訳(%)		
	(人)	人口比	区内	他区	市外
小呂 校区	11	7.0%	27.3	54.5	18.2
うち市外	2	1.3%			
西区	20,127	9.7%	33.6	19.0	47.4
うち市外	9,543	4.6%			
福岡市	188,909	12.0%	31.3	20.9	47.8
うち市外	90,283	5.7%			

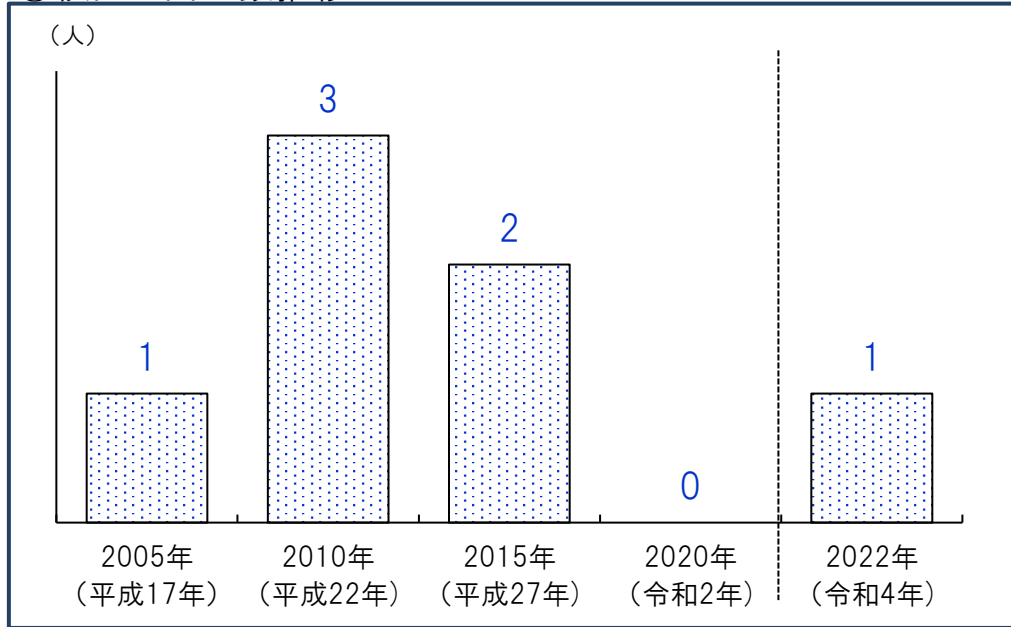
④5年前居住地別割合(令和2年時点の5年前)



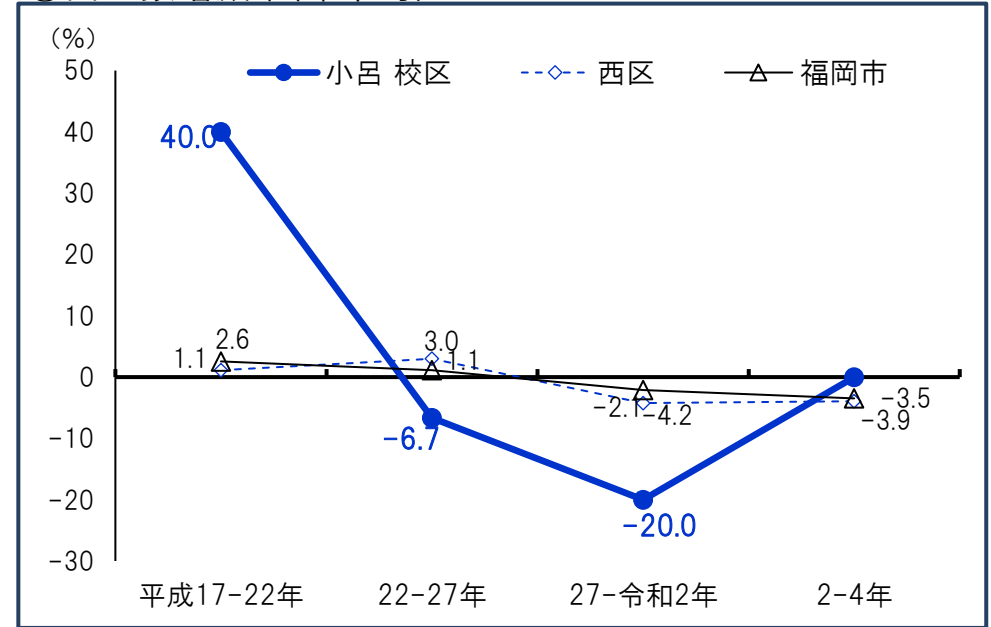
*5年前居住地「その他」は5年内出生者、不詳等

資料:①②福岡市住民基本台帳、③④国勢調査(総務省)

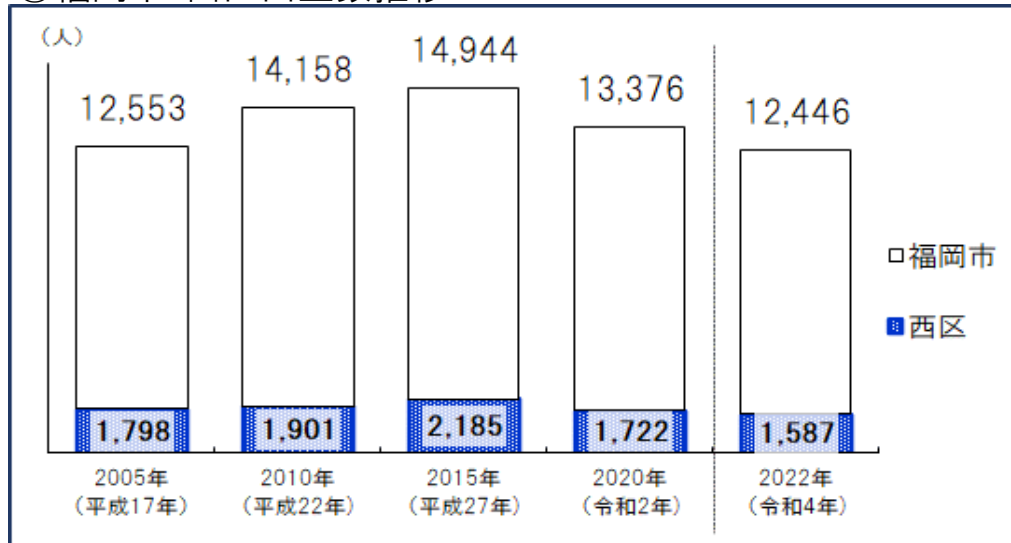
①校区の出生数推移



③出生数増減率(年平均)



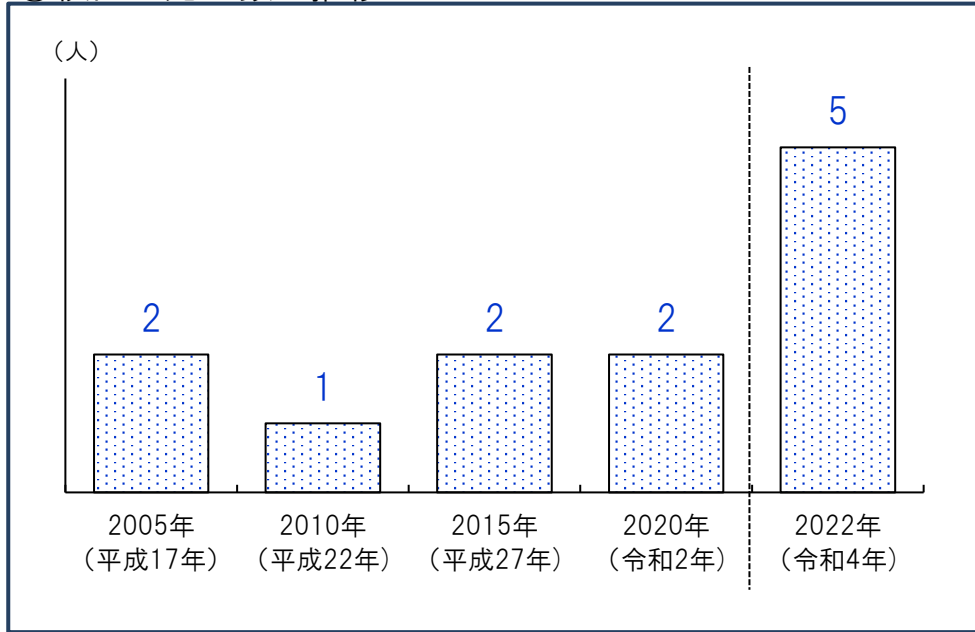
②福岡市・西区出生数推移



④人口千人あたり出生数の推移

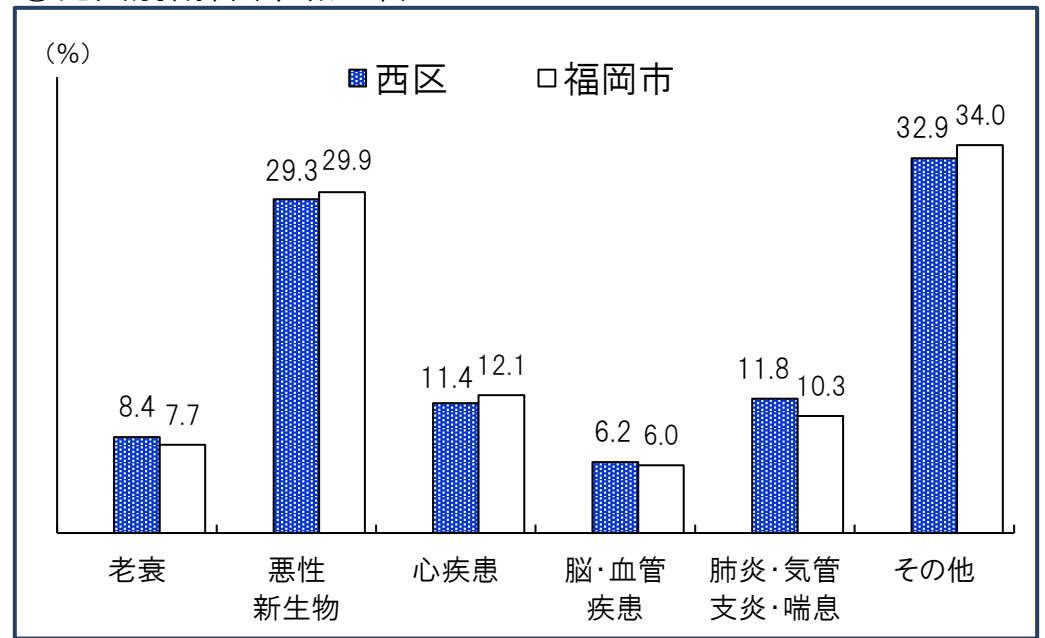
	2005年 (平成17年)	2010年 (平成22年)	2015年 (平成27年)	2020年 (令和2年)	2022年 (令和4年)
小呂校区人口千人あたり出生数	4.5	14.3	9.8	0.0	6.4
西区人口千人あたり出生数	10.0	9.9	10.9	8.3	7.6
福岡市人口千人あたり出生数	9.3	9.9	10.1	8.6	7.9

①校区の死亡数の推移



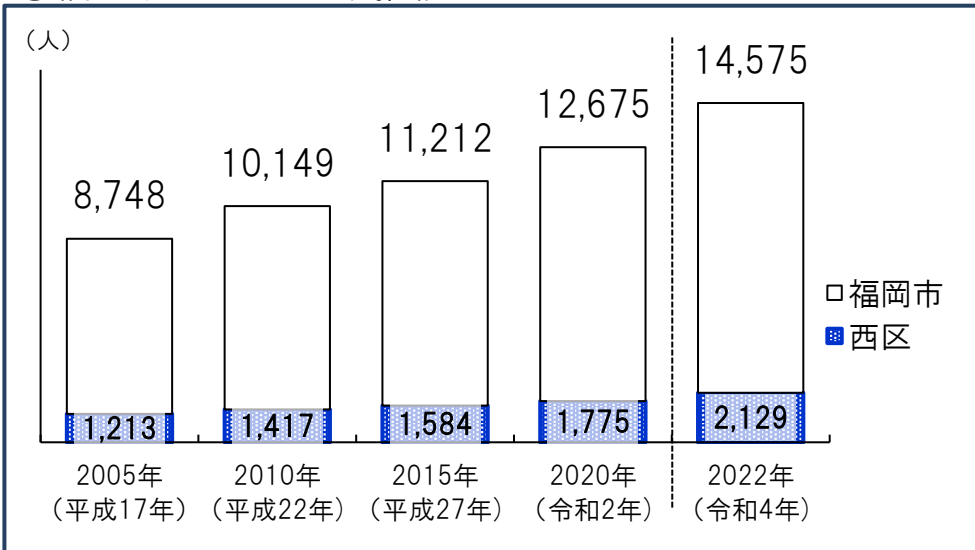
③死因別割合(令和3年)

※西区、福岡市のみ

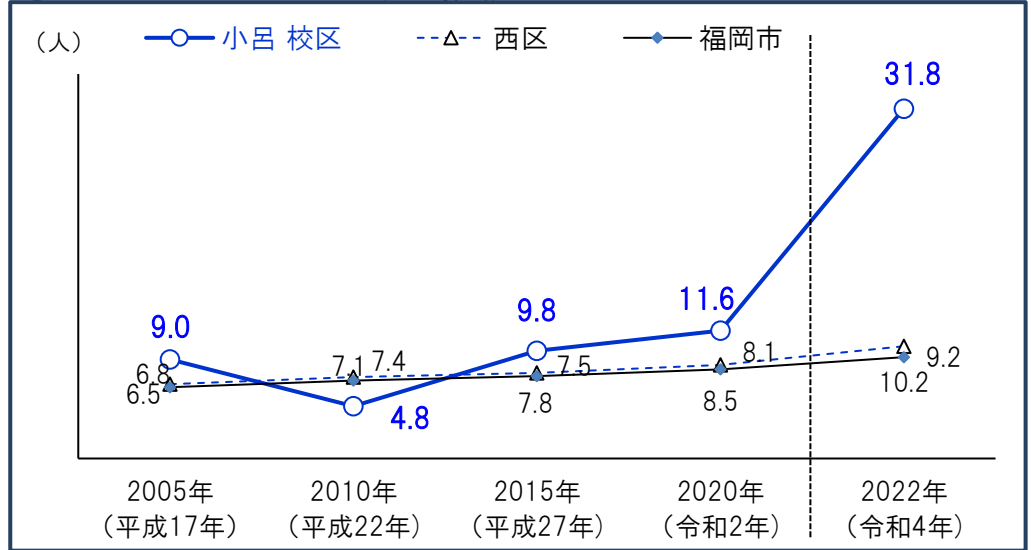


校区数値は秘匿値

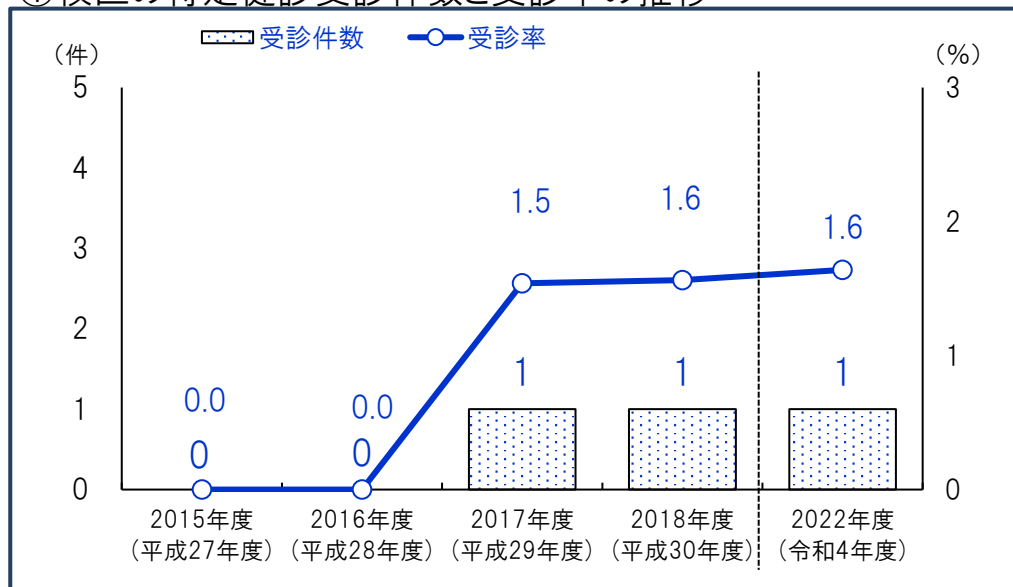
②福岡市・西区死亡数推移



④人口千人あたり死亡数の推移



①校区の特定健診受診件数と受診率の推移



受診件数は実績ベース

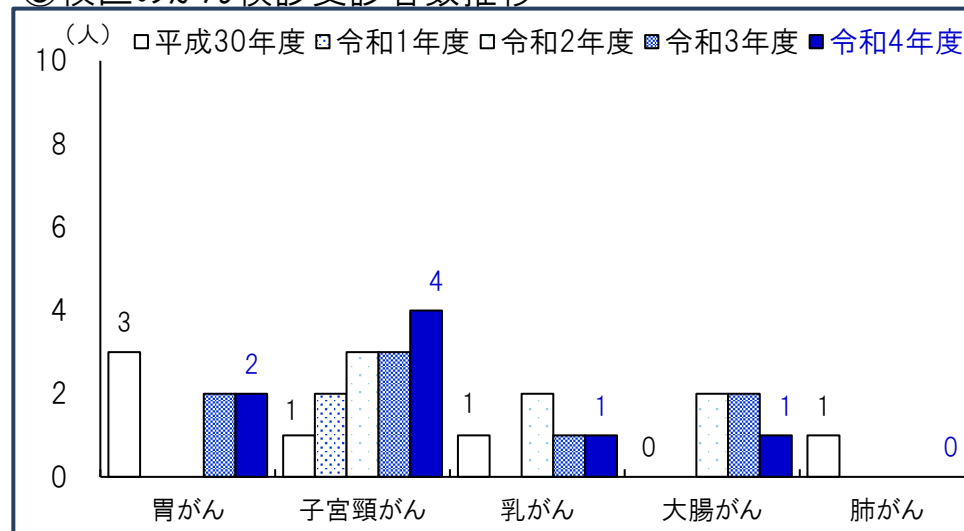
(人・件・%)

②特定健診受診状況

		2015年度 (平成27年度)	2016年度 (平成28年度)	2017年度 (平成29年度)	2018年度 (平成30年度)	2022年度 (令和4年度)
小呂校区	対象者数	65	64	65	64	61
	受診件数	0	0	1	1	1
	受診率	0.0	0.0	1.5	1.6	1.6
西区	対象者数	31,374	30,923	30,237	29,202	28,480
	受診件数	6,513	6,597	7,509	7,730	7,511
	受診率	20.8	21.3	24.8	26.5	26.4
福岡市	対象者数	229,392	226,046	220,181	211,508	208,704
	受診件数	47,700	49,830	54,276	56,553	55,804
	受診率	20.8	22.0	24.7	26.7	26.7

*特定健診…メタボリックシンドロームに着目した生活習慣病予防のための健康診査で、その該当者及び予備群を減少させることを目的としています。対象…福岡市国民健康保険に加入している40歳～74歳の方。

③校区のがん検診受診者数推移



④がん検診受診者数

(人)

		2018年度 (平成30年度)	2019年度 (令和1年度)	2020年度 (令和2年度)	2021年度 (令和3年度)	2022年度 (令和4年度)
胃がん	小呂校区	3	0	0	2	2
	西区	3,907	3,479	3,070	3,188	3,504
	福岡市	28,529	24,713	23,318	25,076	27,254
子宮頸がん	小呂校区	1	2	3	3	4
	西区	6,064	6,492	6,369	7,058	6,828
	福岡市	48,048	49,504	47,894	55,642	51,752
乳がん	小呂校区	1	0	2	1	1
	西区	2,324	2,553	2,077	2,582	2,586
	福岡市	18,980	19,396	16,358	21,291	21,219
大腸がん	小呂校区	0	0	2	2	1
	西区	4,679	4,741	4,006	4,629	5,089
	福岡市	34,094	34,120	30,609	36,379	38,137
肺がん	小呂校区	1	0	0	0	0
	西区	2,482	2,585	1,855	2,139	2,457
	福岡市	15,057	14,759	10,850	14,322	16,417

資料：福岡市保健福祉局

①校区の医療機関

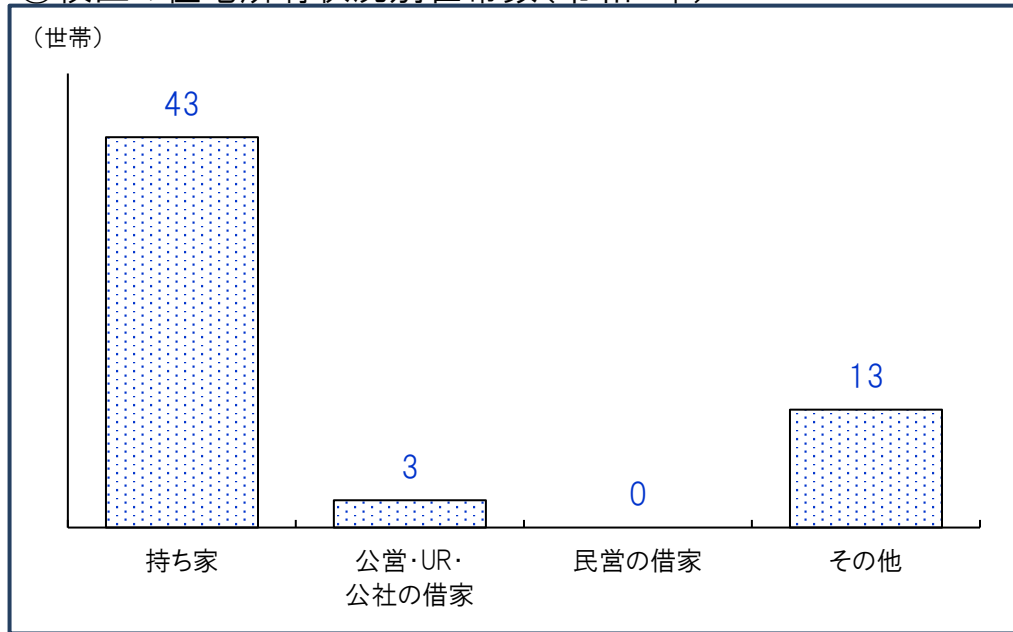
No.	機関名	区分	診療科	所在地
1	福岡市立小呂診療所	一般診療所	内科 小児科 外科 整形外科 歯科 眼科 耳鼻咽喉科	大字小呂島13

②いきいきセンターふくおか(福岡市地域包括支援センター)

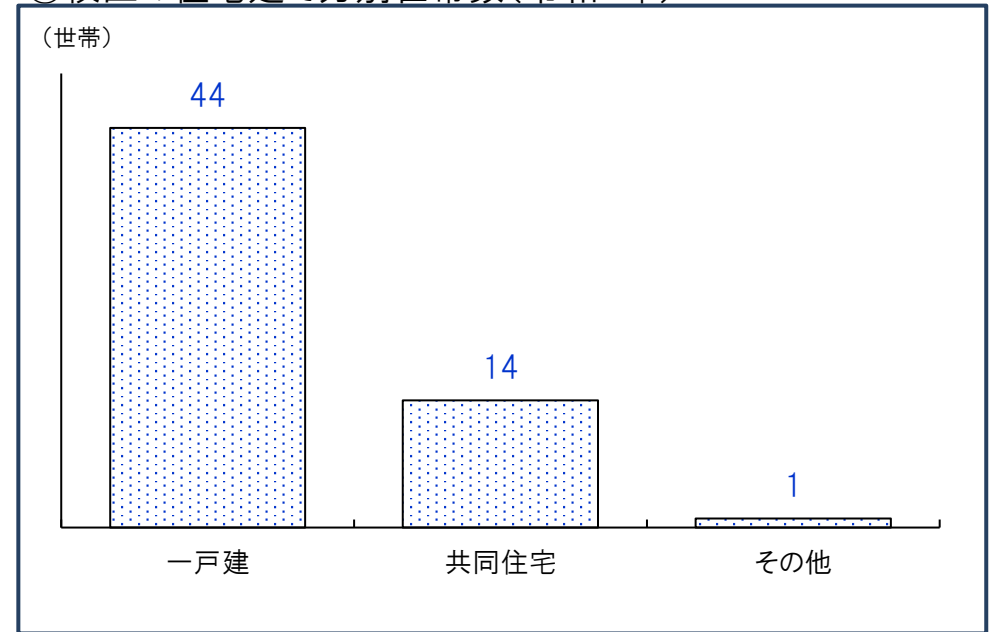
施設名	所在地(右図参照)	電話番号
いきいきセンターふくおか 西第1	姪の浜4-8-2 えきマチ1丁目姪浜2階	881-8011



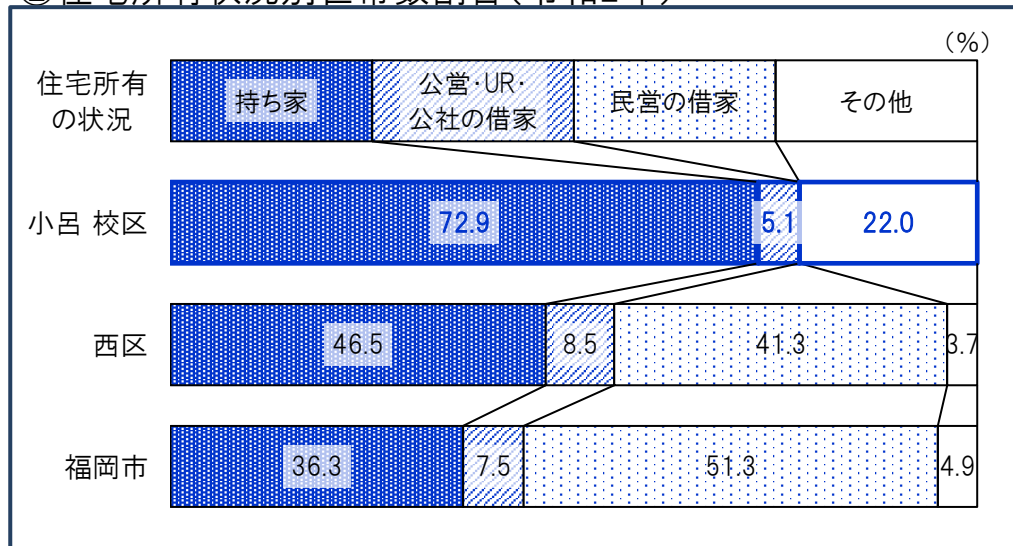
①校区の住宅所有状況別世帯数(令和2年)



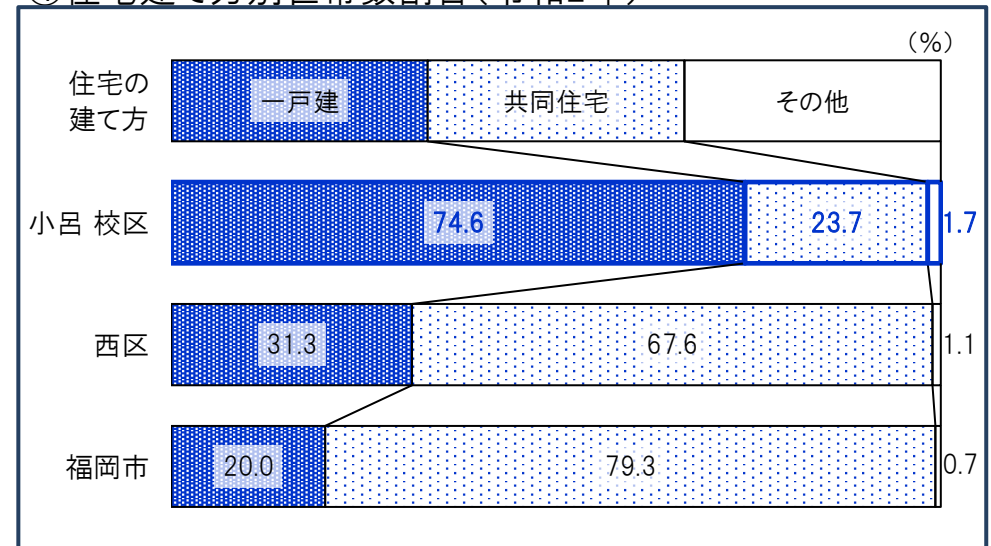
③校区の住宅建て方別世帯数(令和2年)



②住宅所有状況別世帯数割合(令和2年)



④住宅建て方別世帯数割合(令和2年)



①校区の産業大分類別従業者数・事業所数(令和3年)

産業分類	事業所数	従業者数(人)
農 林 漁 業	0	0
鉱業, 採石業砂利採取業	0	0
建 設 業	0	0
製 造 業	0	0
電 気 ・ ガ ス 熱 供 給 ・ 水 道 業	0	0
情 報 通 信 業	0	0
運 輸 便 業 卸 売 業 小 金 融 業 保 険 業	1	3
不 動 産 業 物 品 賃 貸 業	0	0
学 術 研 究 , 専 門 技 術 サ ー ビ ス 業	0	0
宿 泊 業 , 飲 食 サ ー ビ ス 業	0	0
生 活 関 連 サ ー ビ ス 業 娯 楽 業	0	0
教 育 , 学 習 支 援 業	3	19
医 療 , 福 祉 業	0	0
複 合 サ ー ビ ス 業	1	10
サ ー ビ ス 業 (他)	0	0
公 務	0	0

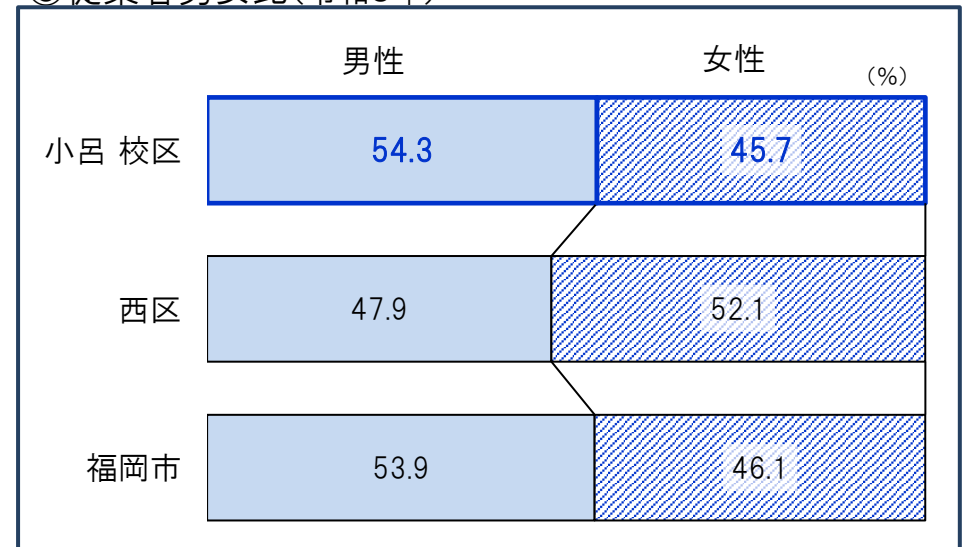
*「従業者」とは、校区在住・非在住に関わらず校区内の事業所で従業している人です。

②事業所・男女別従業者数(令和3年) (人)

	事業所 総数	従業者 総数	性別	
			男性	女性
小呂 校区	7	36	19	16
西区	5,826	66,561	31,712	34,439
福岡市	75,779	967,803	518,394	442,569

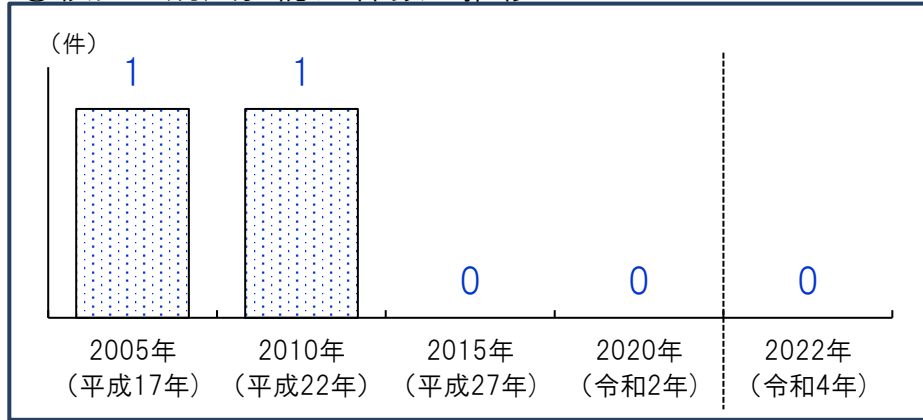
*従業者総数は性別不詳含む

③従業者男女比(令和3年)

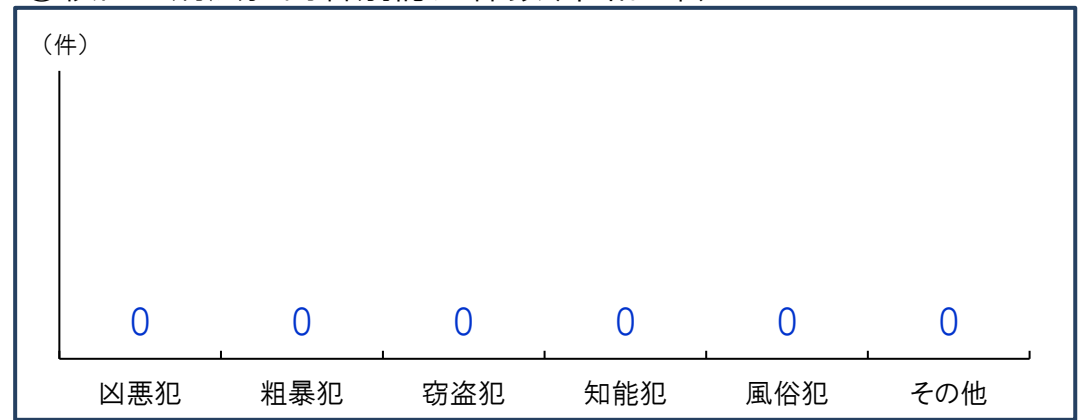


*不詳除く割合

①校区の刑法犯認知件数の推移



③校区の刑法犯内容別認知件数(令和4年)



②人口千人あたり刑法犯認知件数(計・推移) (件)

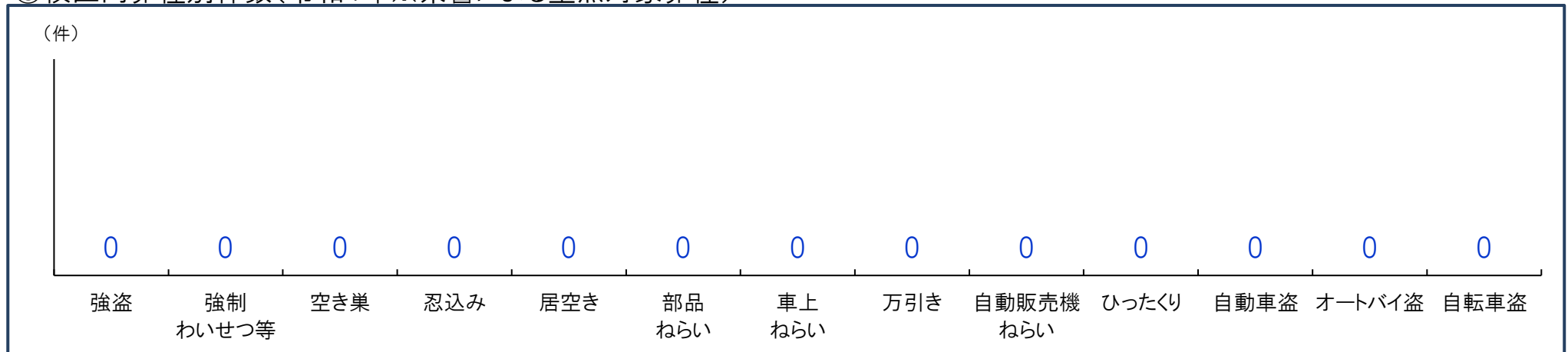
	2005年 (平成17年)	2010年 (平成22年)	2015年 (平成27年)	2020年 (令和2年)	2022年 (令和4年)
小呂 校区	4.5	4.8	0.0	0.0	0.0
西区	19.2	16.3	8.4	5.5	5.0
福岡市	27.6	19.6	13.4	6.9	7.3

④人口千人あたり刑法犯認知件数(内容別・令和4年) (件)

	凶悪犯	粗暴犯	窃盗犯	知能犯	風俗犯	その他
小呂 校区	0.00	0.00	0.00	0.00	0.00	0.00
西区	0.01	0.37	3.73	0.23	0.03	0.58
福岡市	0.04	0.68	5.25	0.27	0.09	0.93

*凶悪犯…殺人・強盗・放火・強姦、粗暴犯…暴行・脅迫・恐喝等、窃盗犯…空き巣・自転車盗・車上ねらい等、知能犯…詐欺・横領・通貨偽造等、風俗犯…賭博・強制わいせつ・公然わいせつ等、その他…占有離脱物横領・器物損壊等

⑤校区内罪種別件数(令和4年※県警による重点対象罪種)



重点対象罪種…県下で特に発生件数が多く、市民の体感治安に大きく影響する街頭犯罪を中心とした罪種

小呂島町内会

ホームページ: <http://www.oronoshima.jp/index.html>
(小呂島しまづくり協議会)

構成団体

1	町内会
2	衛生連合会
3	体育振興会
4	青少年育成連合会
5	男女共同参画を進める会
6	ごみ減量リサイクル推進会議
7	水上消防団小呂水上分団
8	民生委員児童委員
9	漁協女性部
10	小・中学校PTA
11	市漁業協同組合小呂島支所
12	体育指導委員



①自治協議会の主要行事

時期	行事
6月	小呂島大運動会
7月	小呂島祇園山笠
8月	万年願、御奉楽

②自治協議会の事業内容

事業項目	事業内容
安全・安心	交通安全運動(交通安全教室の開催) 危険箇所点検、防犯の啓発、自主防災訓練
子ども	おろっ子クラブ
環境	可燃ゴミ収集、空き缶・粗大ゴミ及び家電リサイクルの収集 神社清掃、海岸清掃 等
健康	校区検診(結核・乳幼児健診) 高齢者教室、ラジオ体操、個人献血
スポーツ	校区マラソン大会、グランドゴルフ 校区運動会
男女共同参画	校区の集い
その他の 公益的事業	夏祭り(盆踊り大会、万年願)、文化活動(敬老会、文化祭) 小呂島祇園山笠、まちづくりに関する事業(交流事業、視察) 伝統技術の継承(三番叟)

③校区の子育て交流サロン・育児サークル等

名称	活動日時	場所
子育て交流サロン(西区全体) ママの会	第3水曜 10:30~12:00	西市民センター和室
子育て交流サロン ころっころ	毎月1回 10:00~12:00	小呂公民館
育児サークル(西区全体) きらきら(アラフォーママ限定)	月1回 10:00~12:00	西市民センター
育児サークル(西区全体) にこにこ(アラフォーママ限定)	第2金曜 10:00~12:00	姪浜駅南集会所

公民館

愛宕浜公民館 小呂分館	所在地：大字小呂島61-1	電話：092-805-2013	FAX:092-805-2014
----------------	---------------	-----------------	------------------

①校区の公共施設・学校等

No.	名称	所在地
1	小呂小学校	大字小呂島285
2	小呂中学校	大字小呂島285

②校区の公園

No.	名称	種別・面積	所在地
1	小呂島公園	街区・1,172㎡	大字小呂島132 外

校区内避難所等			浸水	土砂	高潮	地震	津波
②	小呂小学校・中学校 大字小呂島285 809-2911	収容 地区	○	○	○	○	○
②	愛宕浜公民館小呂分館 大字小呂島61-1 805-2013	一時	○	○	○	○	○
①	小呂島公園 大字小呂島	地区	○	○	○	○	○

凡例(災害種別毎の指定緊急避難場所・指定避難所の指定)

- :使用可
- ②:2階以上使用可(学校は、校舎2階以上)
- ③:3階以上使用可(学校は、校舎3階以上)
- ×:使用不可

凡例	
	区 境
	校区境
	公 園
	広域避難場所
	アンダーパス
	区役所
	消防署(出張所)
	警察署・交番
	学 校
	病 院
	サイレン
	避難場所
	一時避難所
	収容避難所

