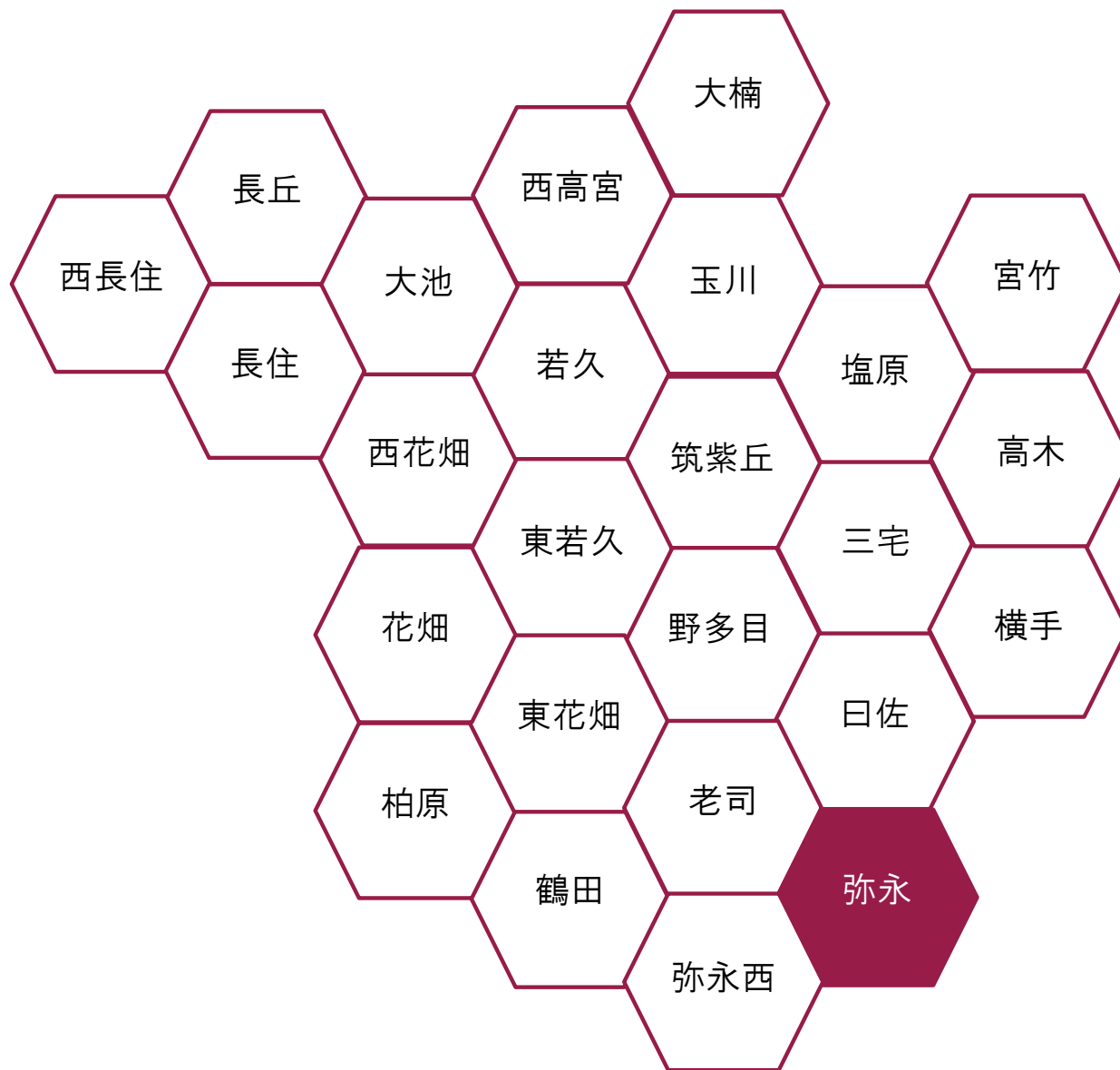


福岡市

南区

私たちが住むまちを、もっと知るための

弥永校区 データ集



令和6年3月

目

校区の概要

- 1 校区の概要・位置 ----- (1)

人口・世帯数

- 2 人口・世帯数 ----- (2)
- 3 人口の構成 ----- (3)
- 4 高齢者・6歳未満の子どもがいる世帯 ----- (4)
- 5 小学校児童数の推移 ----- (5)
- 6 労働力人口 ----- (6)
- 7 転出・転入者の状況 ----- (7)

福祉と健康

- 8 出生数と出生率 ----- (8)
- 9 死亡数と死亡率 ----- (9)
- 10 健(検)診受診状況 ----- (10)
- 11 医療・福祉施設等 ----- (11)

次

その他のデータ

- 12 住宅の所有・種類 ----- (12)
- 13 事業所・従業者数 ----- (13)
- 14 犯罪発生件数 ----- (14)

地域の団体と活動

- 15 自治協議会の関連団体 ----- (15)
- 16 自治協議会活動・その他校区内活動 ----- (16)

施設等の位置・マップ

- 17 施設・公園・文化財等 ----- (17)
- 18 防災マップ ----- (18)

弥永 校区の概要

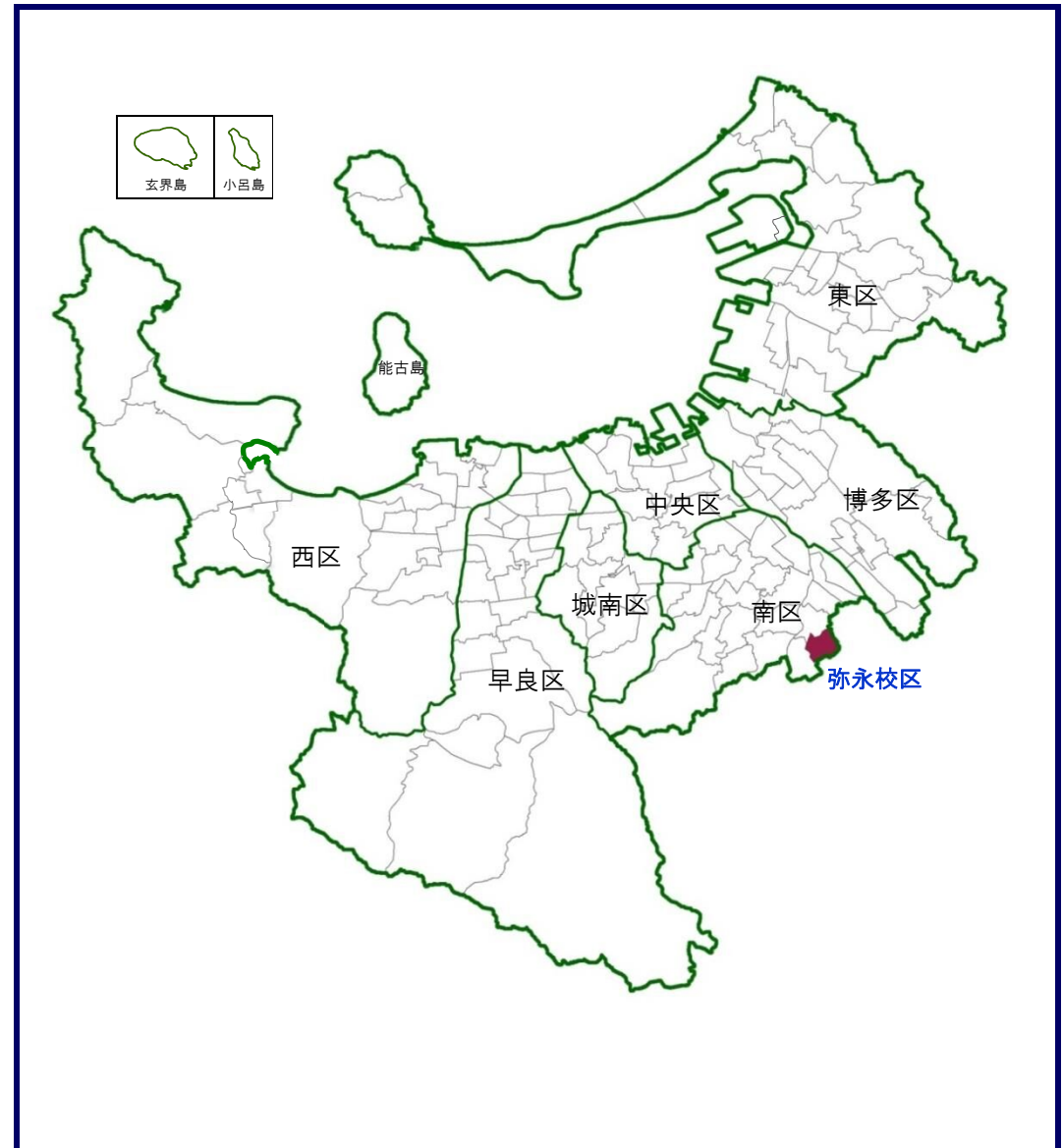


弥永校区は、南区の南東部に位置し、春日市に隣接しています。面積は、南区で西長住に次いで2番目に小さい校区です。

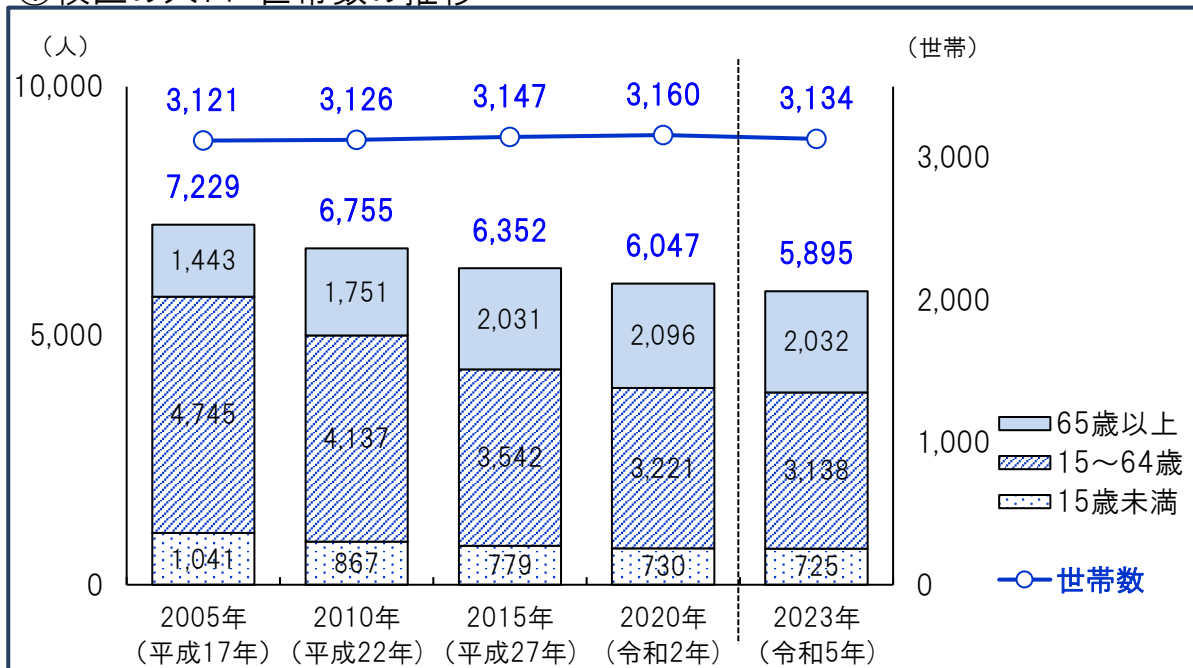
同校区は、柳瀬町・日佐町・弥永団地の3地区で構成され、昭和41～45年度に建設された市営弥永団地は、平成25年度から中高層へ建替が行われています。この弥永団地北側に商業施設が集まっており、地域の中心的な商業地となっています。

また、高齢化率が南区内で最も高いため、商業施設の広場や福祉施設、団地集会所等で「ほほえみカフェ(地域カフェ)」を開催したり、徘徊搜索模擬訓練の実施など高齢者の支援体制づくりに力を入れるなど、「認知症やその家族も含め誰もが安心して暮らせる校区」を目指しています。


弥永 校区の位置



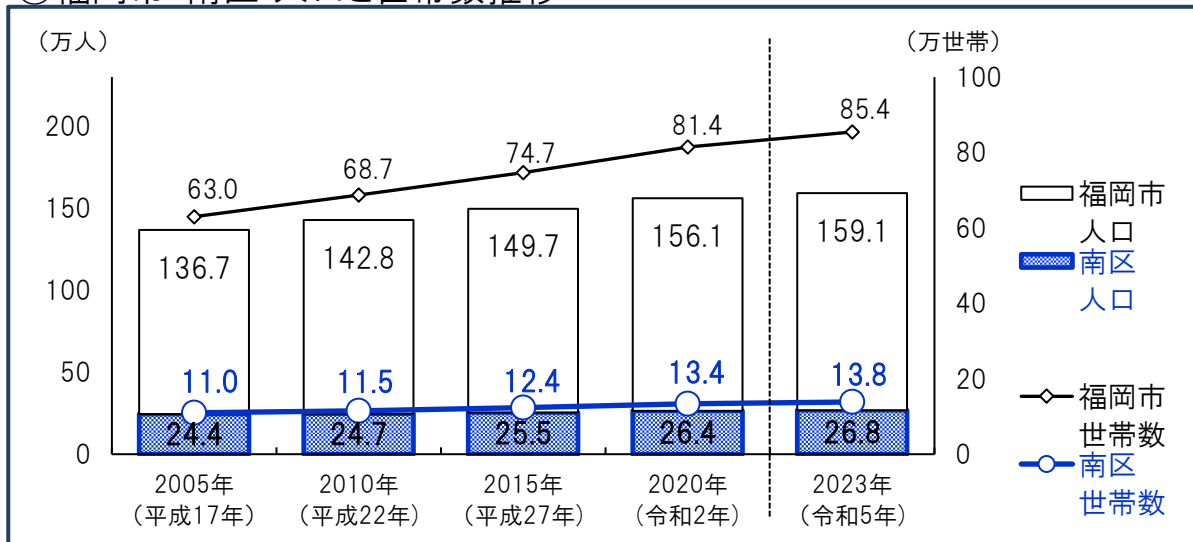
①校区の人口・世帯数の推移



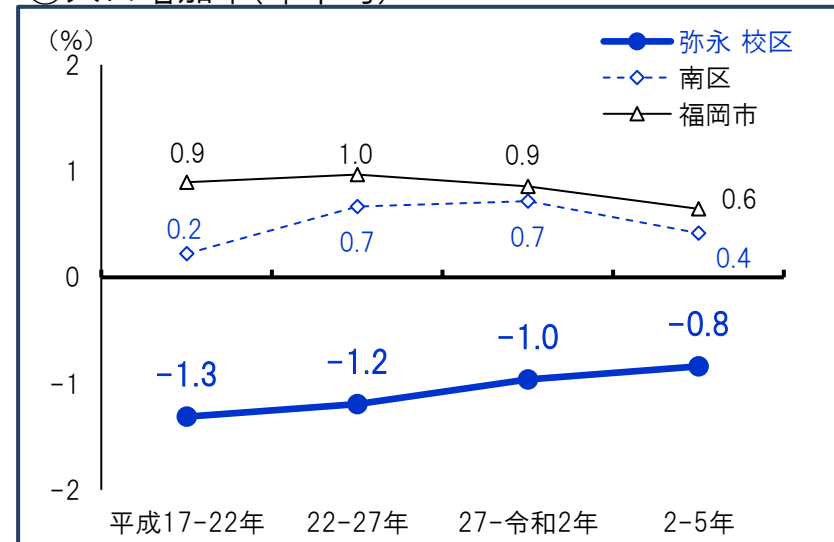
③年代別人口割合(令和5年)



②福岡市・南区 人口と世帯数推移

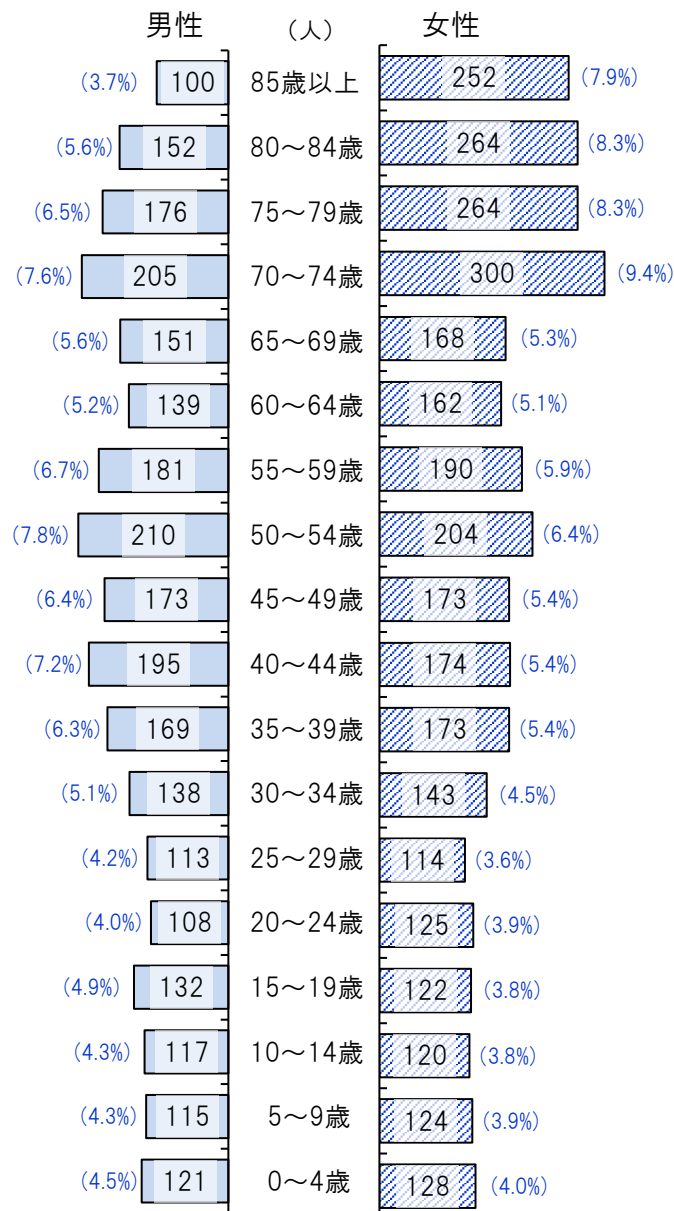


④人口増加率(年平均)




資料:福岡市住民基本台帳(各年9月末時点・校区は日本人のみ・平成27年以降の市・区は外国人含む)*住民票未登録者を含まないため国勢調査人口より少ない値となっています。

①校区の男女・年齢区分別人口(令和5年)



()内は割合


②南区の男女・年齢区分別人口



④高齢化の状況

65歳以上人口割合(%)	
弥永校区	34.5
南区	23.3
福岡市	22.3
75歳以上人口割合(%)	
弥永校区	20.5
南区	12.1
福岡市	11.5

③福岡市の男女・年齢区分別人口

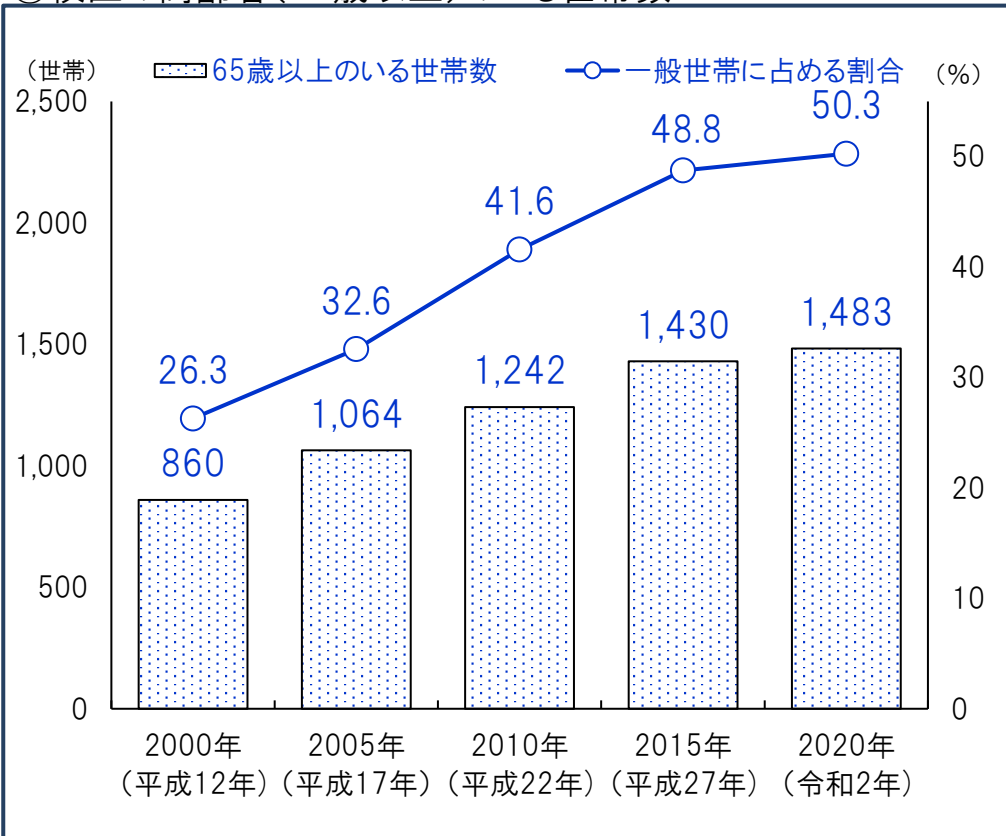


⑤人口男女比

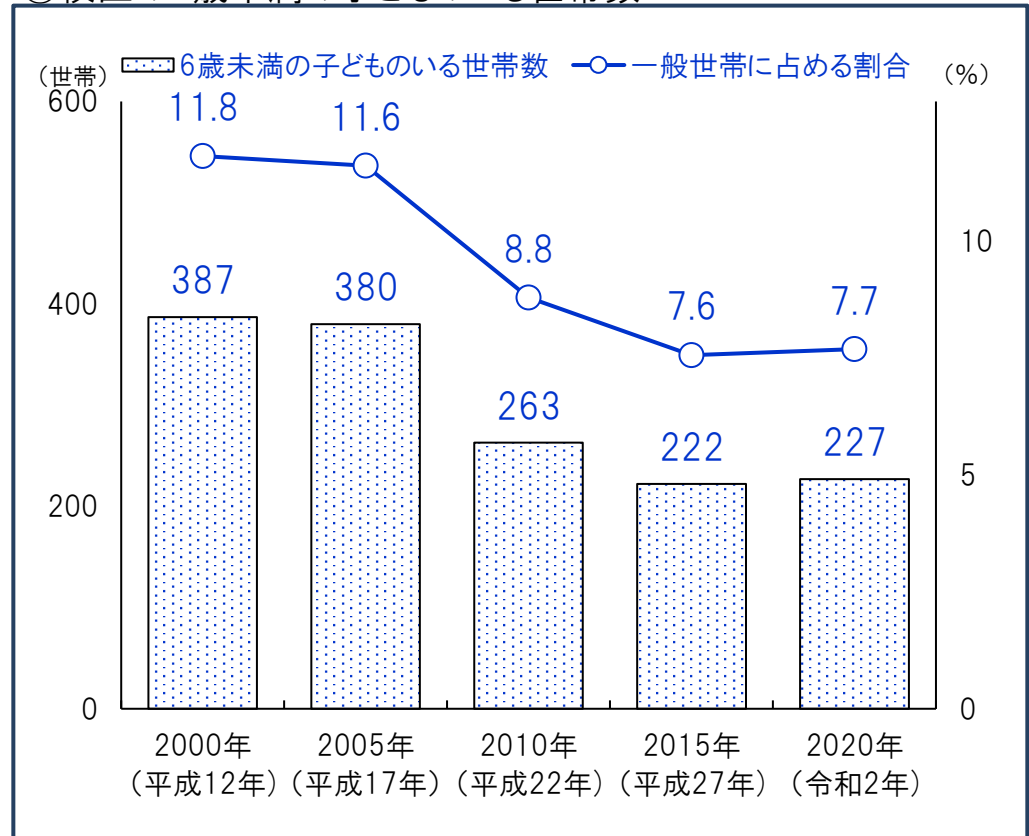
	男性 (%)	女性 (%)
弥永校区	45.7	54.3
南区	46.9	53.1
福岡市	47.4	52.6

資料:福岡市住民基本台帳(9月末時点・校区は日本人のみ)

①校区の高齢者(65歳以上)のいる世帯数



③校区の6歳未満の子どものいる世帯数



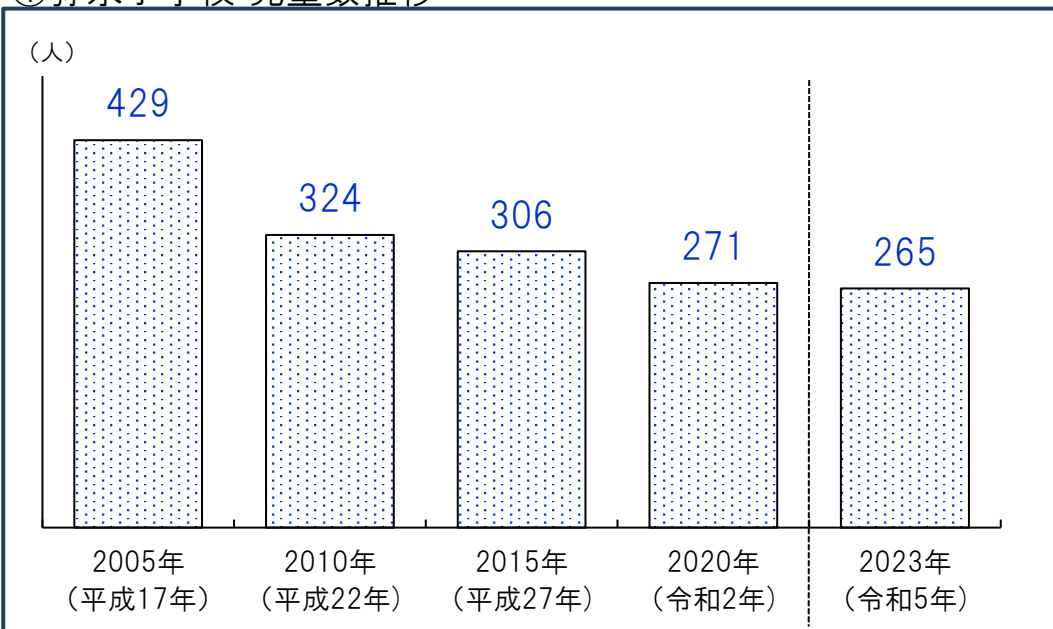
②高齢者(65歳以上)のいる世帯割合(2020年)

	65歳以上の いる世帯総数	65歳以上 のみの世帯	ともに65歳以上 夫婦のみ世帯	65歳以上 1人暮らし世帯
弥永 校区	50.3%	34.7%	11.7%	22.0%
南区	30.9%	19.7%	7.8%	11.2%
福岡市	26.9%	17.2%	6.7%	9.8%

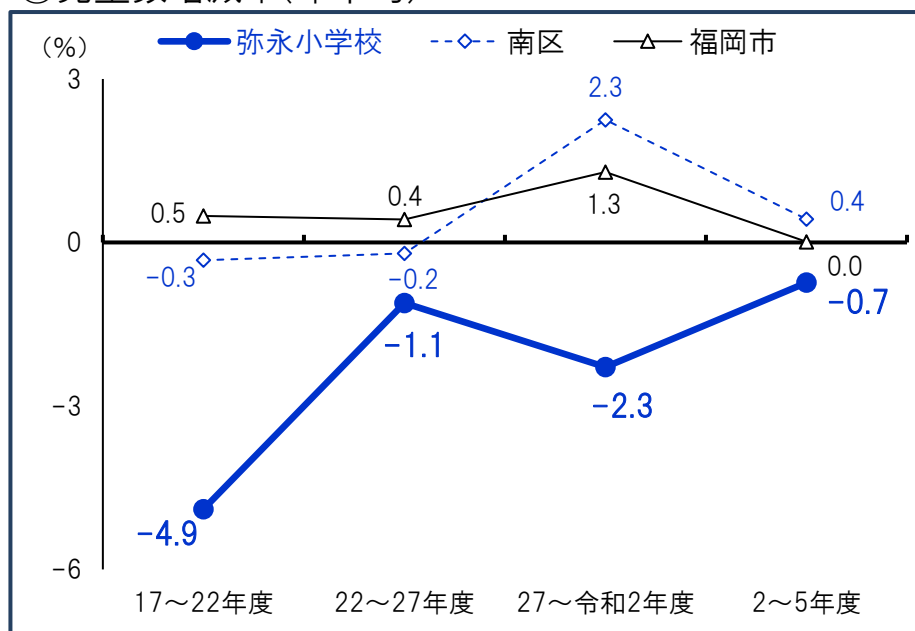
④6歳未満の子どものいる世帯割合推移

	2000年 (平成12年)	2005年 (平成17年)	2010年 (平成22年)	2015年 (平成27年)	2020年 (令和2年)
弥永 校区	11.8%	11.6%	8.8%	7.6%	7.7%
南区	10.2%	9.5%	9.1%	9.1%	8.5%
福岡市	9.7%	9.2%	8.5%	8.3%	7.5%

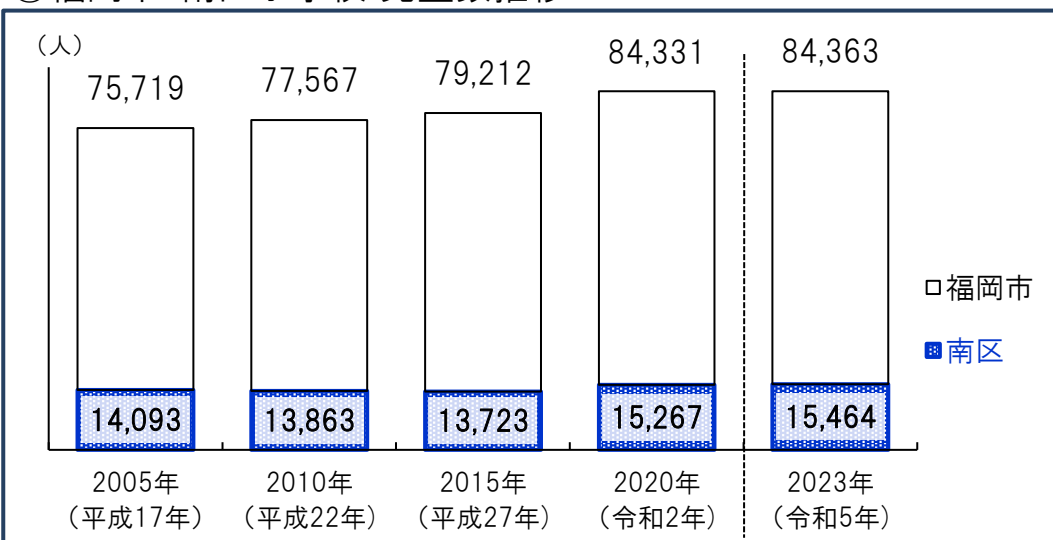
①弥永小学校 児童数推移



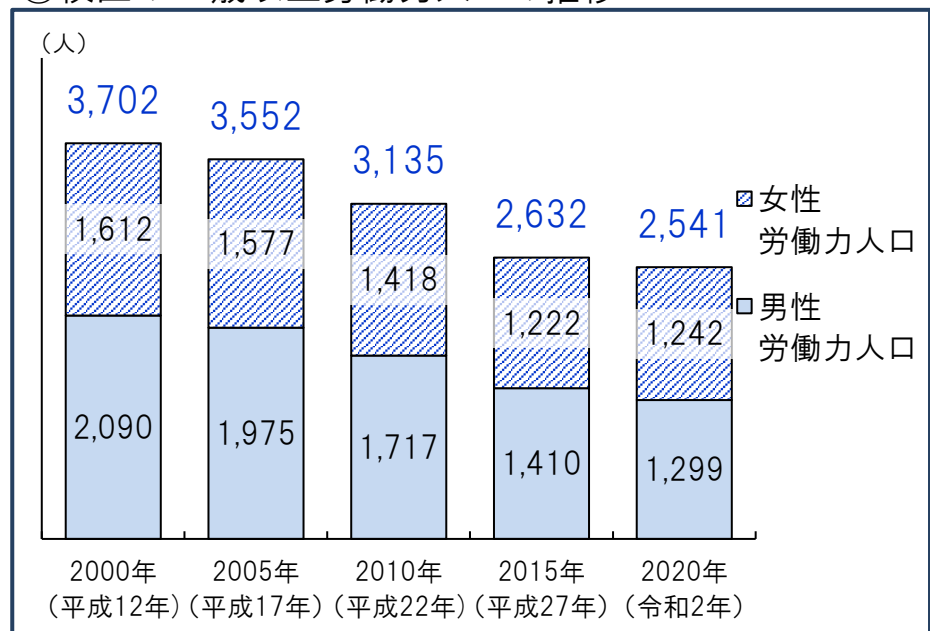
③児童数増減率(年平均)



②福岡市・南区小学校 児童数推移

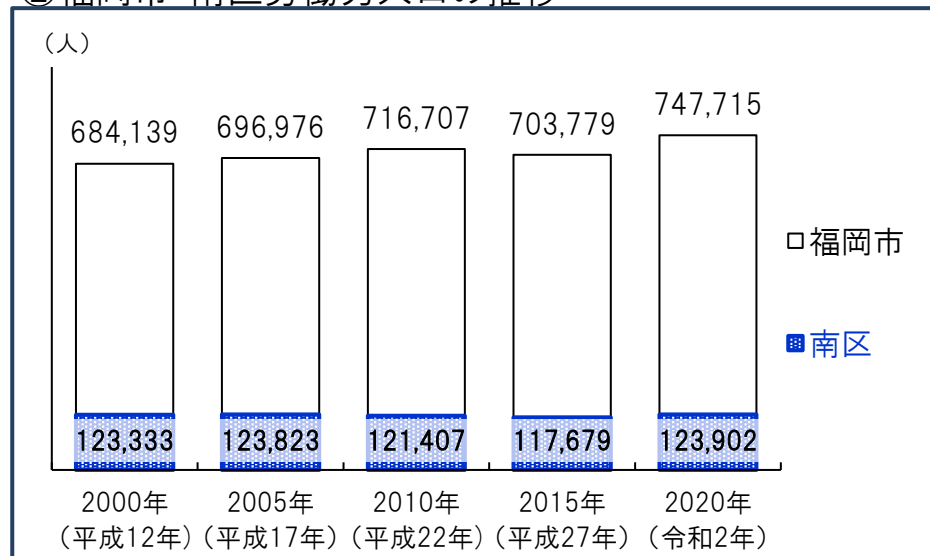


①校区の15歳以上労働力人口の推移



*労働力人口…15歳以上の人口のうち、就業者(休業者を含む)と求職中の失業者の合計

②福岡市・南区労働力人口の推移

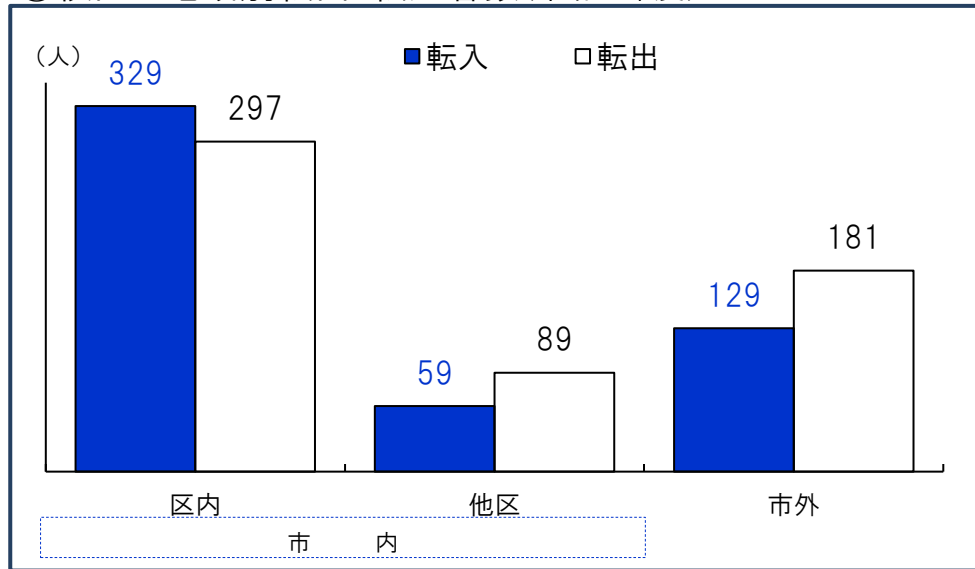


③15歳以上労働力人口と労働力率(令和2年)

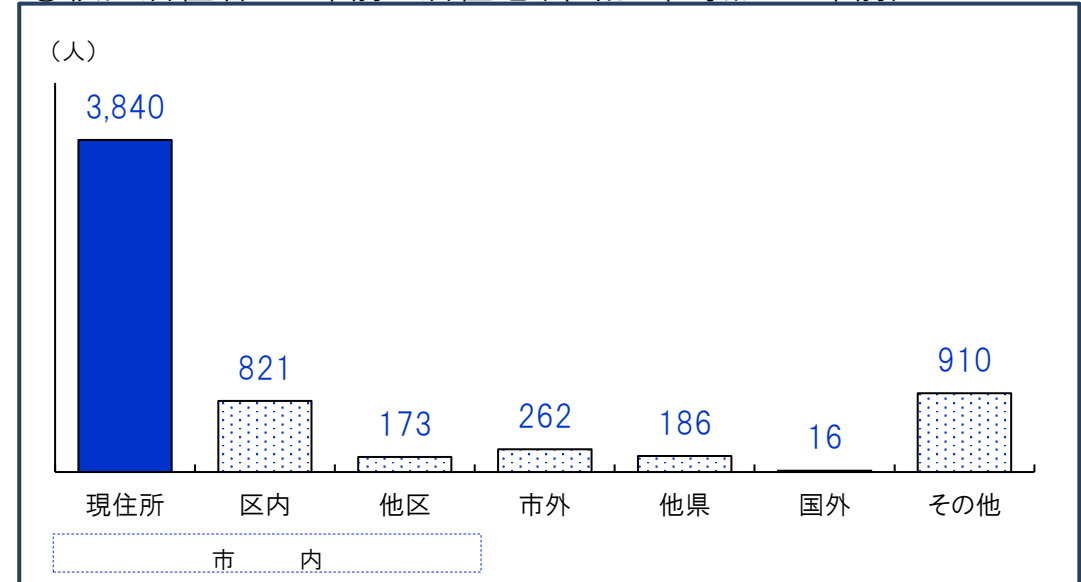
	15歳以上人口(人)	労働力人口(人)	労働力率(%)
弥永 校区	5,391	2,541	56.0
男性	2,361	1,299	66.3
女性	3,030	1,242	48.1
南区	223,099	123,902	64.2
男性	101,799	63,622	73.7
女性	121,300	60,280	56.5
福岡市	1,329,228	747,715	65.5
男性	616,015	386,824	74.4
女性	713,213	360,891	58.0

労働力率…15歳以上人口に占める「労働力人口」の割合
*労働力状態「不詳」を除いた割合

①校区の地域別転出・転入者数(令和4年度)



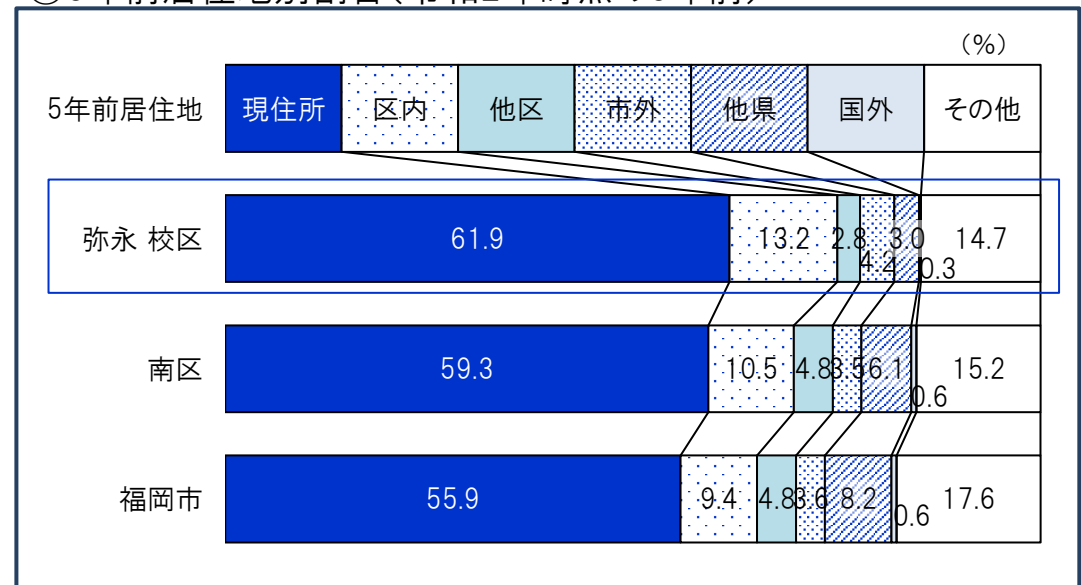
③校區居住者の5年前の居住地(令和2年時点の5年前)



②転入者数合計と割合(令和4年度)

	転入者計		転入者内訳(%)
	(人)	人口比	
弥永 校区	517	8.7%	区内 63.6, 他区 11.4, 市外 25.0
うち市外	129	2.2%	
南区	29,632	11.1%	35.3, 22.2, 42.5
うち市外	12,603	4.7%	
福岡市	188,909	12.0%	31.3, 20.9, 47.8
うち市外	90,283	5.7%	

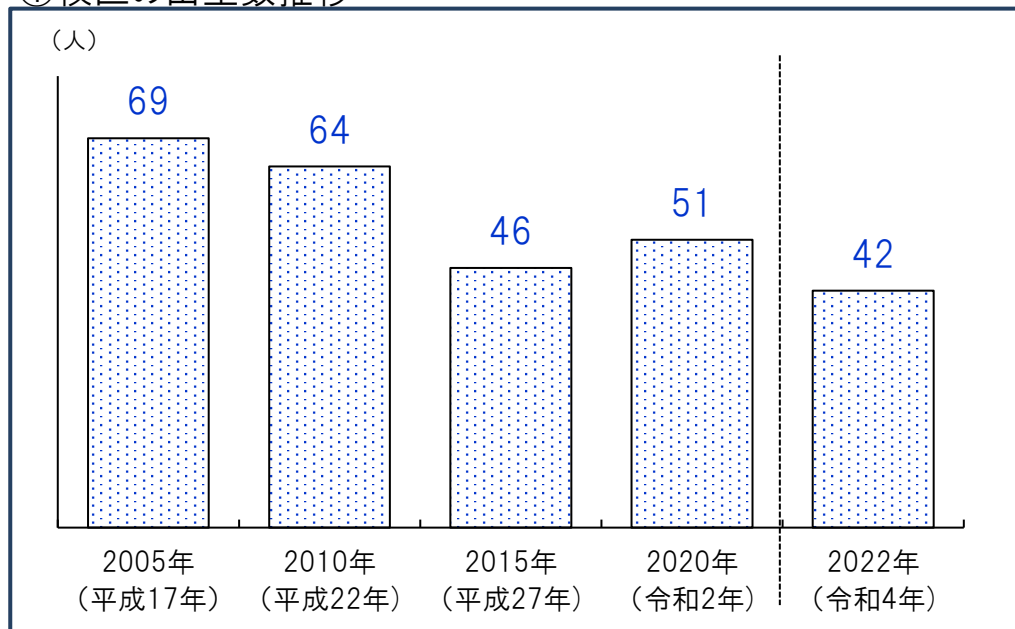
④5年前居住地別割合(令和2年時点の5年前)



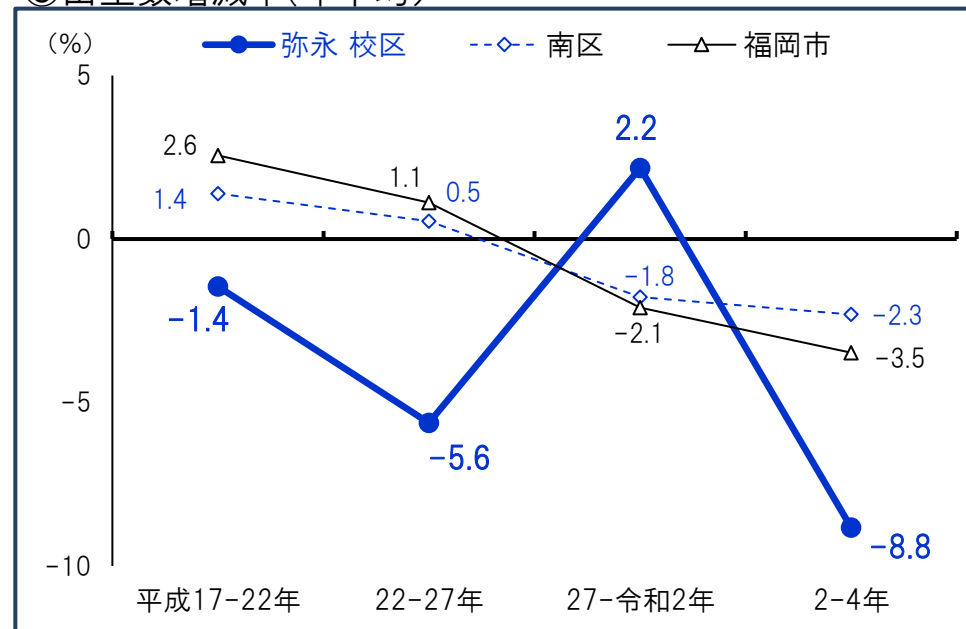
*5年前居住地「その他」は5年内出生者、不詳等

資料:①②福岡市住民基本台帳、③④国勢調査(総務省)

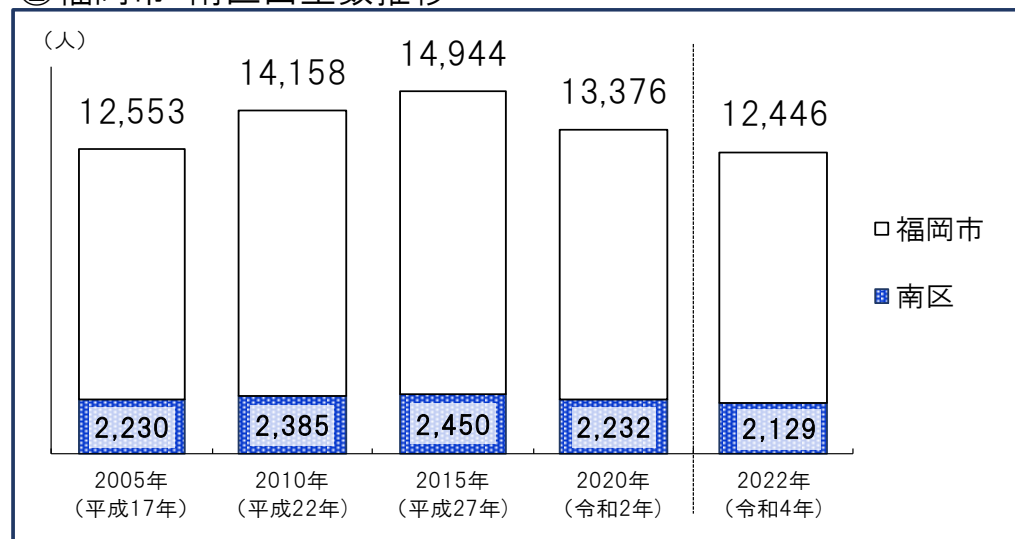
①校区の出生数推移



③出生数増減率(年平均)



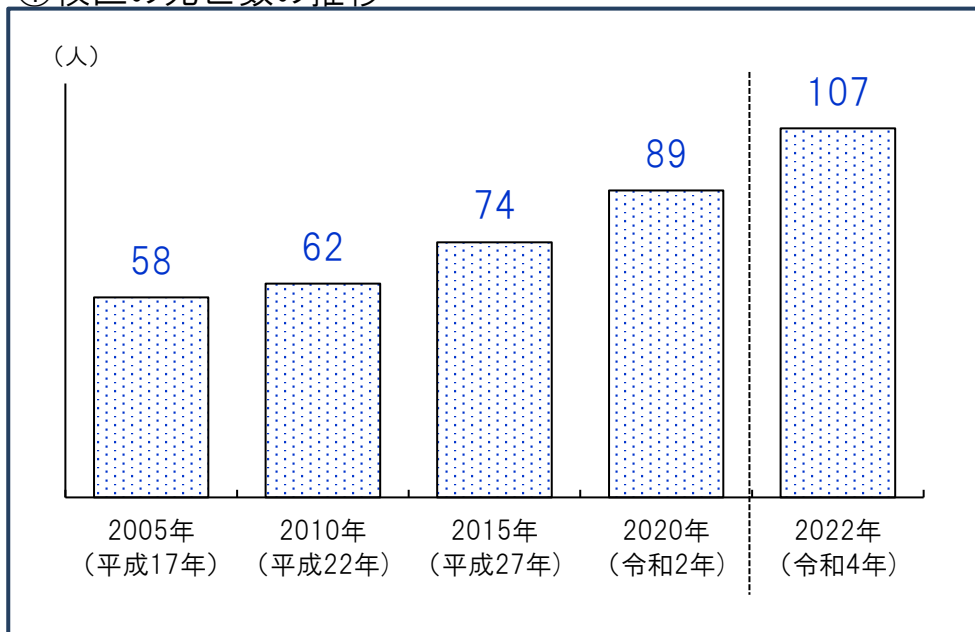
②福岡市・南区出生数推移



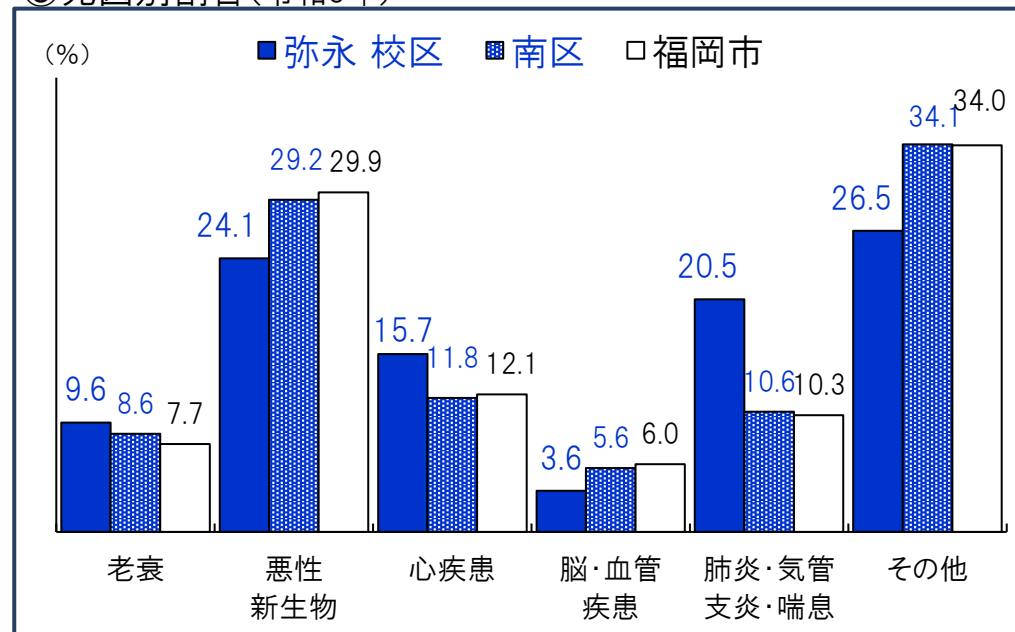
④人口千人あたり出生数の推移

	2005年 (平成17年)	2010年 (平成22年)	2015年 (平成27年)	2020年 (令和2年)	2022年 (令和4年)
弥永 校区人口 千人あたり出生数	9.5	9.5	7.2	8.4	7.1
南区人口 千人あたり出生数	9.2	9.7	9.7	8.4	8.0
福岡市人口 千人あたり出生数	9.3	9.9	10.1	8.6	7.9

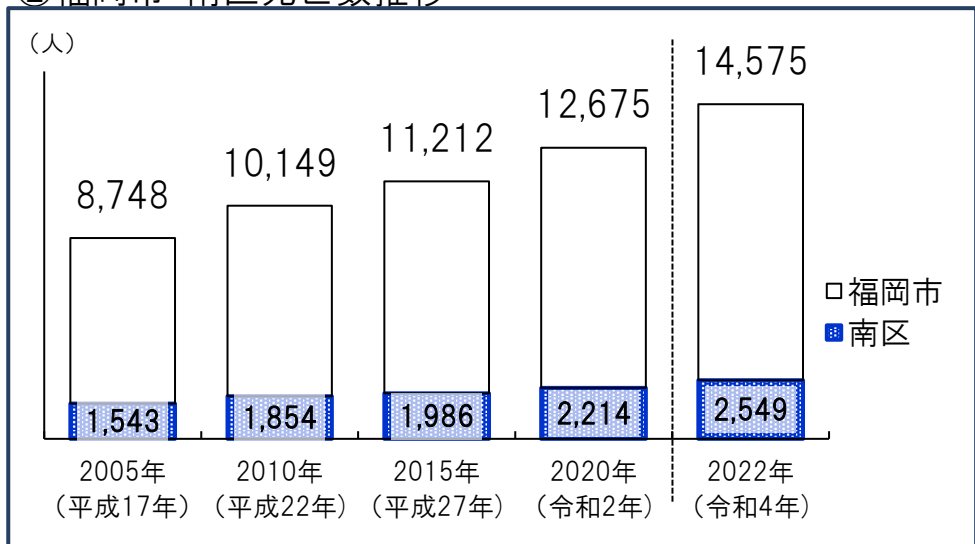
①校区の死亡数の推移



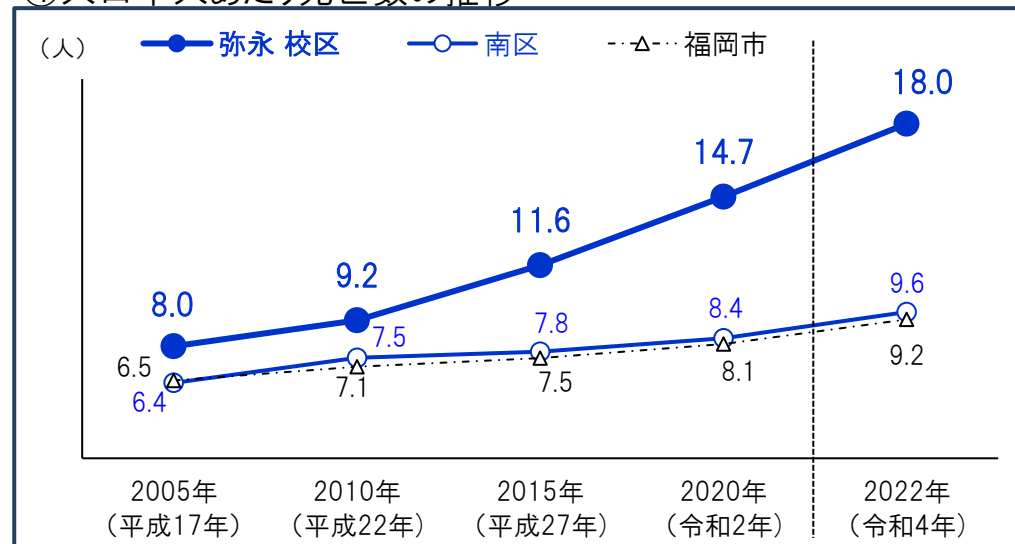
③死因別割合(令和3年)



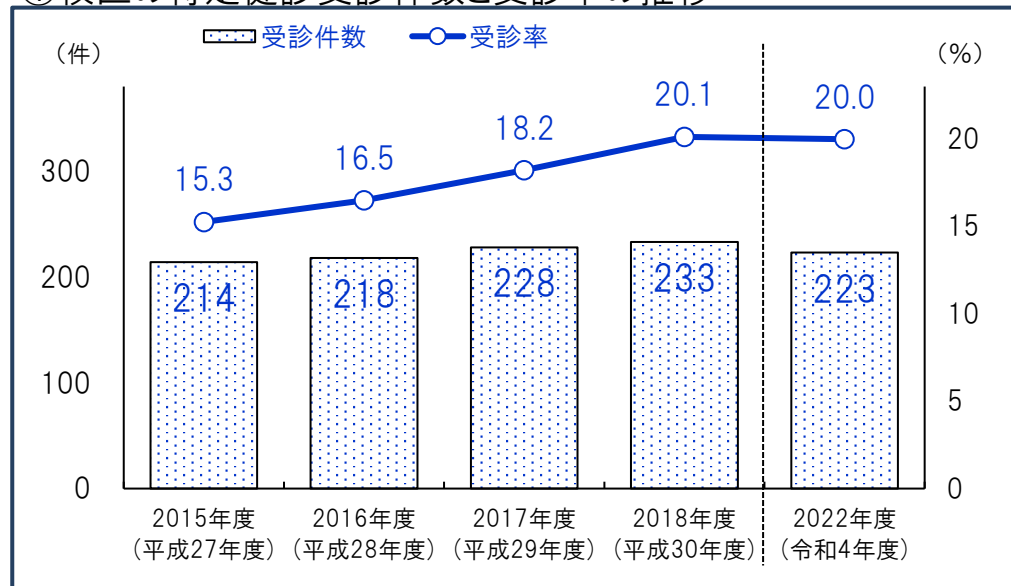
②福岡市・南区死亡数推移



④人口千人あたり死亡数の推移



①校区の特定健診受診件数と受診率の推移



受診件数は実績ベース

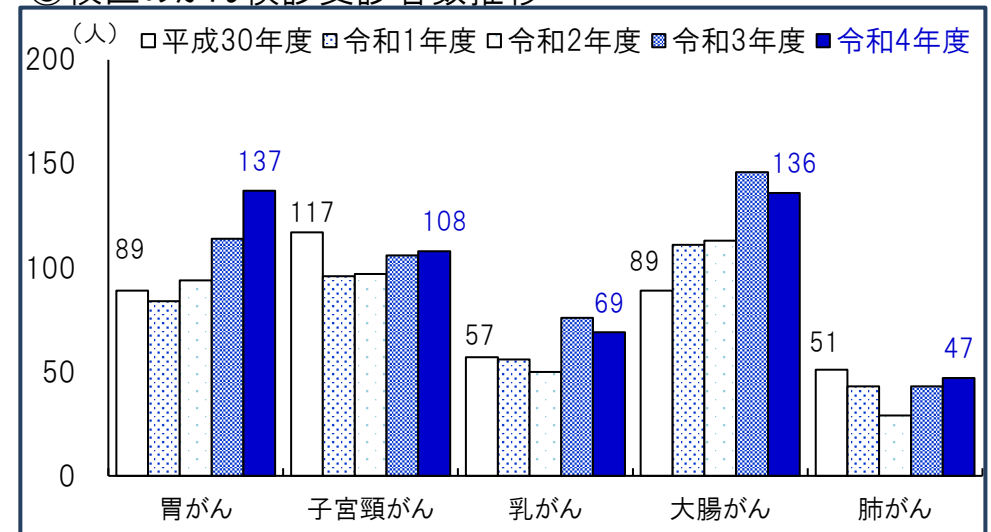
(人・件・%)

②特定健診受診状況

		2015年度 (平成27年度)	2016年度 (平成28年度)	2017年度 (平成29年度)	2018年度 (平成30年度)	2022年度 (令和4年度)
弥永校区	対象者数	1,403	1,322	1,252	1,158	1,116
	受診件数	214	218	228	233	223
	受診率	15.3	16.5	18.2	20.1	20.0
南区	対象者数	40,274	39,555	38,307	36,749	36,055
	受診件数	8,916	9,289	9,941	10,310	9,872
	受診率	22.1	23.5	26.0	28.1	27.4
福岡市	対象者数	229,392	226,046	220,181	211,508	208,704
	受診件数	47,700	49,830	54,276	56,553	55,804
	受診率	20.8	22.0	24.7	26.7	26.7

*特定健診…メタボリックシンドロームに着目した生活習慣病予防のための健康診査で、その該当者及び予備群を減少させることを目的としています。対象…福岡市国民健康保険に加入している40歳～74歳の方。

③校区のがん検診受診者数推移



④がん検診受診者数

(人)

		2018年度 (平成30年度)	2019年度 (令和1年度)	2020年度 (令和2年度)	2021年度 (令和3年度)	2022年度 (令和4年度)
胃がん	弥永校区	89	84	94	114	137
	南区	4,894	4,336	4,174	4,375	4,865
	福岡市	28,529	24,713	23,318	25,076	27,254
子宮頸がん	弥永校区	117	96	97	106	108
	南区	7,967	8,077	7,648	9,057	8,374
	福岡市	48,048	49,504	47,894	55,642	51,752
乳がん	弥永校区	57	56	50	76	69
	南区	3,182	3,308	2,767	3,629	3,620
	福岡市	18,980	19,396	16,358	21,291	21,219
大腸がん	弥永校区	89	111	113	146	136
	南区	6,110	6,168	5,583	6,746	6,624
	福岡市	34,094	34,120	30,609	36,379	38,137
肺がん	弥永校区	51	43	29	43	47
	南区	2,139	2,163	1,625	2,158	2,412
	福岡市	15,057	14,759	10,850	14,322	16,417

資料：福岡市保健福祉局

①校区の医療機関

No.	機関名	区分	診療科	所在地
1	医療法人上瀧内科医院	一般診療所	内科 循環器内科	柳瀬1-19-18
2	特別養護老人ホーム ムーンシャドウ 医務室	一般診療所	内科 耳鼻咽喉科	柳瀬1-15-1
3	医療法人 あそうクリニック	一般診療所	内科 循環器科 こう門科 胃腸科	弥永4-2-3

②校区の福祉施設等

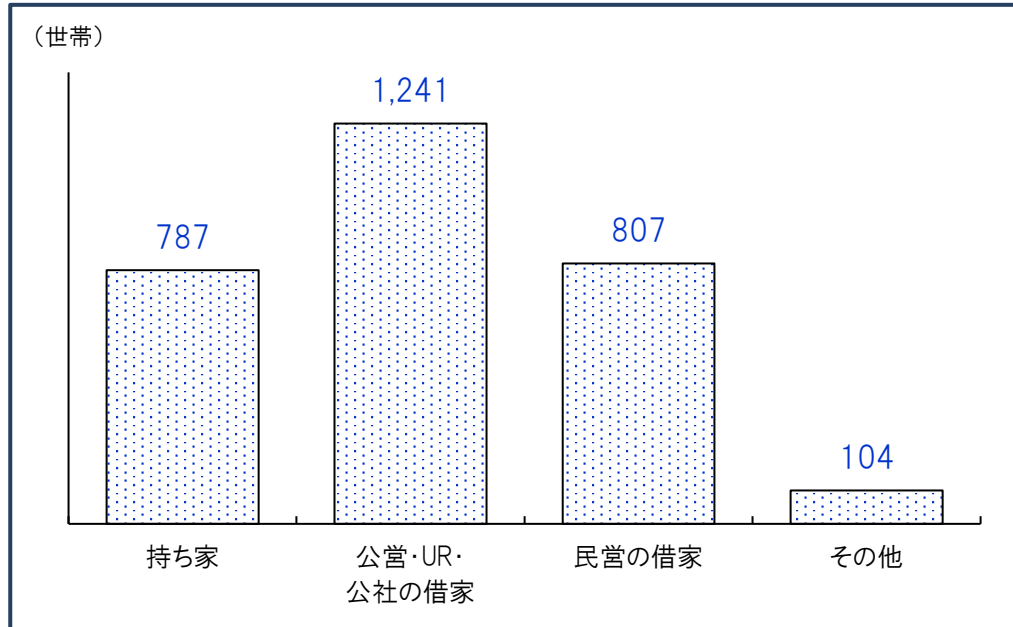
No.	施設名	種別	所在地
1	グループホーム柳瀬	認知症グループホーム	柳瀬1-8-24
2	グループホームおさ	認知症グループホーム	臼佐3-40-30
3	特別養護老人ホームムーンシャドウ	特別養護老人ホーム	柳瀬1-15-1
4	すまいるほーむ	住宅型有料老人ホーム	柳瀬2-4-2
5	ビパル悠愛	住宅型有料老人ホーム	柳瀬2-16-26
6	第九野の花学園	障がい福祉サービス事業所	柳瀬2-16-26
7	エイドケアホーム	障がい福祉サービス事業所	柳瀬2-11-5
8	グループホームえのきミモザ	障がい福祉サービス事業所	柳瀬2-8-28

③いきいきセンターふくおか(福岡市地域包括支援センター)

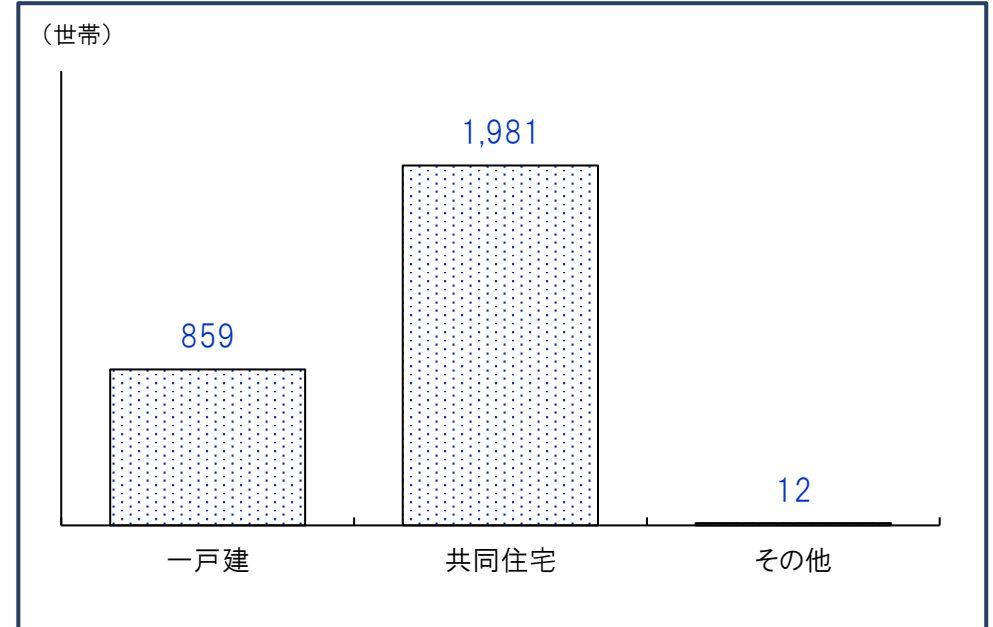
施設名	所在地(右図参照)	電話番号
いきいきセンターふくおか 南第5	警弥郷1-13-2 警弥郷ビル1階	588-0710




①校区の住宅所有状況別世帯数(令和2年)



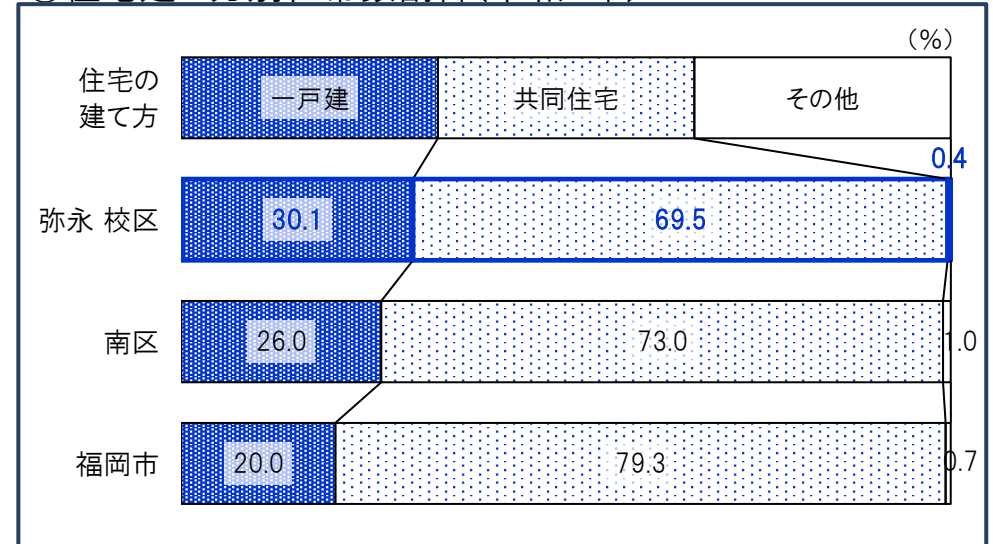
③校区の住宅建て方別世帯数(令和2年)



②住宅所有状況別世帯数割合(令和2年)



④住宅建て方別世帯数割合(令和2年)



①校区の産業大分類別従業者数・事業所数(令和3年)

産業分類	事業所数	従業者数(人)
農 林 漁 業	0	0
鉱業, 採石業砂利採取業	0	0
建 設 業	40	323
製 造 業	18	105
電 気 ・ ガ ス 熱 供 給 ・ 水 道 業	0	0
情 報 通 信 業	1	1
運 輸 便 業 郵 便 業	1	1
卸 売 業 小 売 業	62	457
金 融 業 保 険 業	1	3
不 動 産 業 物 品 賃 貸 業	5	15
学 術 研 究 , 専 門 業 技 術 サ ー ビ ス 業	8	33
宿 泊 業 , 飲 食 業 サ ー ビ ス 業	22	99
生 活 関 連 サ ー ビ ス 業 娛 楽 業	15	38
教 育 , 学 習 業 教 育 援 助 業	13	348
医 療 , 福 祉 業	20	319
複 合 サ ー ビ ス 業	1	6
サ ー ビ ス 業 (他)	8	26
公 務 業	0	0

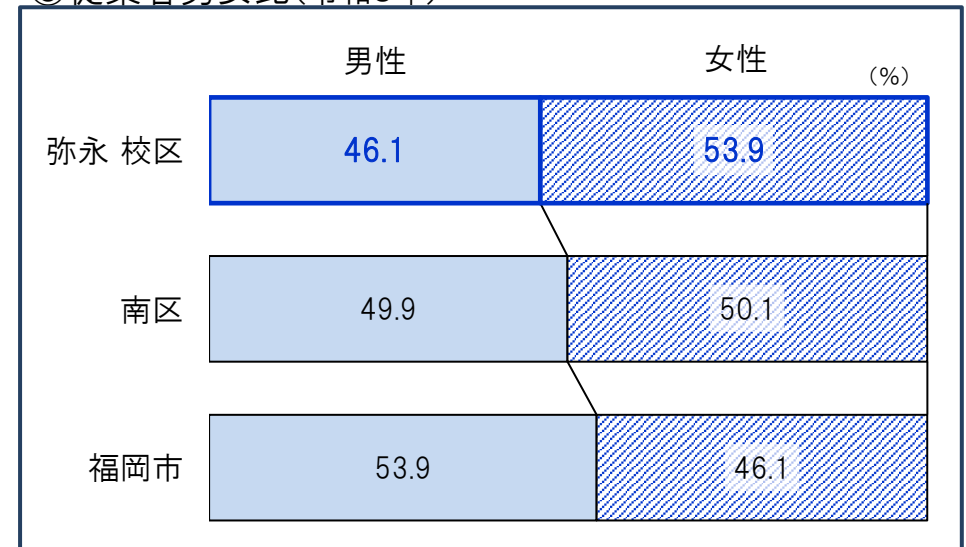
*「従業者」とは、校区在住・非在住に関わらず校区内の事業所で従業している人です。

②事業所・男女別従業者数(令和3年) (人)

	事業所 総数	従業者 総数	男性	女性
弥永 校区	215	1,774	818	956
南区	8,611	79,621	39,616	39,768
福岡市	75,779	967,803	518,394	442,569

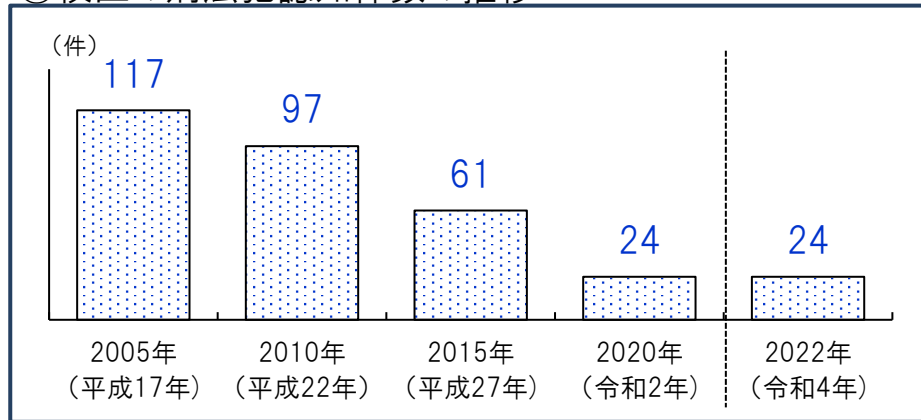
*従業者総数は性別不詳含む

③従業者男女比(令和3年)

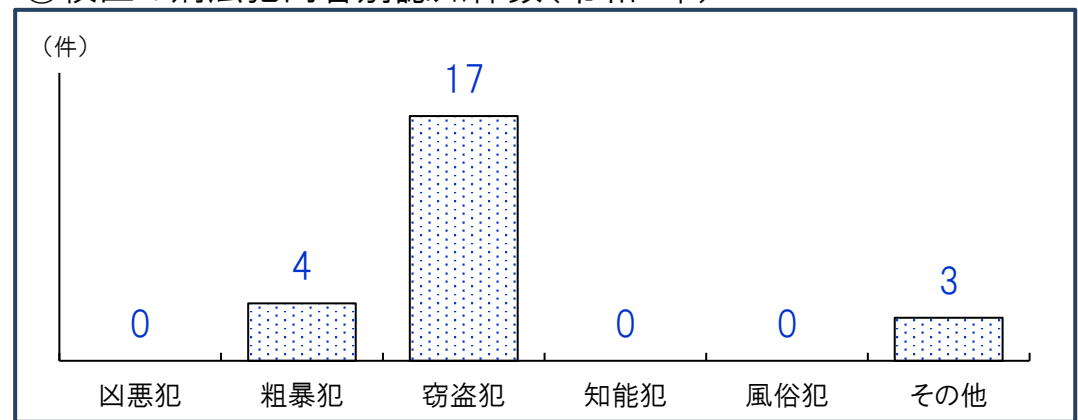


*不詳除く割合

①校区の刑法犯認知件数の推移



③校区の刑法犯内容別認知件数(令和4年)



②人口千人あたり刑法犯認知件数(計・推移)

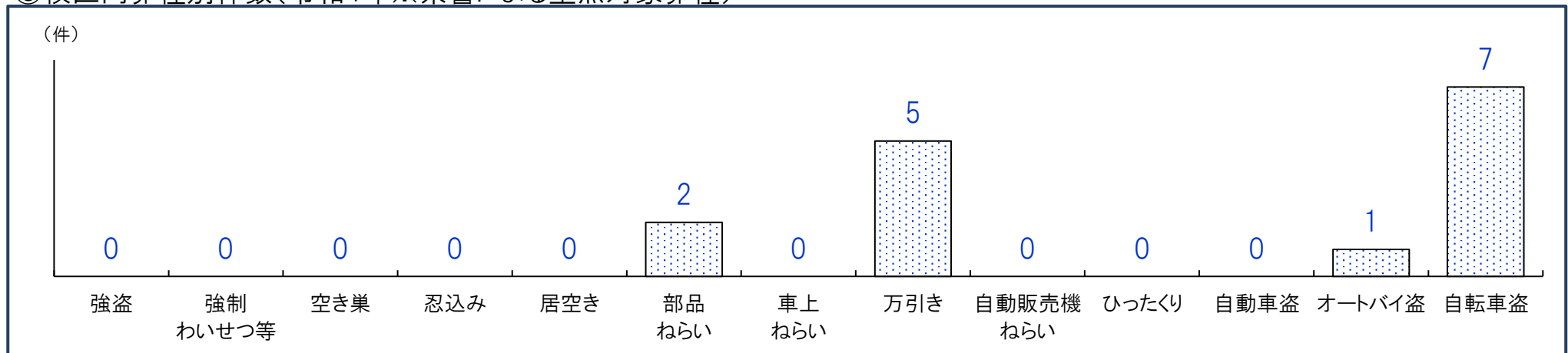
	2005年 (平成17年)	2010年 (平成22年)	2015年 (平成27年)	2020年 (令和2年)	2022年 (令和4年)
弥永 校区	16.2	14.4	9.6	4.0	4.0
南区	21.0	15.0	11.1	4.2	4.8
福岡市	27.6	19.6	13.4	6.9	7.3

④人口千人あたり刑法犯認知件数(内容別・令和4年)

	凶悪犯	粗暴犯	窃盗犯	知能犯	風俗犯	その他
弥永 校区	0.00	0.67	2.86	0.00	0.00	0.50
南区	0.02	0.43	3.49	0.10	0.03	0.73
福岡市	0.04	0.68	5.25	0.27	0.09	0.93

*凶悪犯…殺人・強盗・放火・強姦、粗暴犯…暴行・脅迫・恐喝等、窃盗犯…空き巣・自転車盗・車上ねらい等、知能犯…詐欺・横領・通貨偽造等、風俗犯…賭博・強制わいせつ・公然わいせつ等、その他…占有離脱物横領・器物損壊等

⑤校区内罪種別件数(令和4年※県警による重点対象罪種)



重点対象罪種…県下で特に発生件数が多く、市民の体感治安に大きく影響する街頭犯罪を中心とした罪種

資料:福岡県警、校区人口…住民基本台帳(各年9月末時点登録人口)

弥永 校区 自治協議会

事務局・弥永公民館内

弥永団地30-1

電話:092-582-4645

ブログ:<https://yanagajk.blogspot.com/>

構成団体

1 柳瀬1丁目1区町内会	15 健康推進委員会
2 柳瀬1丁目2区町内会	16 青少年育成連合会
3 柳瀬1丁目3区町内会	17 環境活動推進委員会
4 柳瀬2丁目町内会	18 男女共同参画協議会
5 弥永団地1区自治会	19 ボランティアセンターのぞみ弥永
6 弥永団地2区自治会	20 グループサークル連絡協議会
7 弥永団地3区の1自治会	21 老人クラブ連合会
8 弥永団地3区の2自治会	22 人権尊重推進協議会
9 弥永団地4区自治会	23 社会福祉協議会
10 日佐3丁目1区町内会	24 民生委員・児童委員協議会
11 日佐3丁目2区町内会	25 学校施設利用調整会議
12 体育振興会	26 保護司
13 防災・防犯会	27 弥永小学校PTA
14 交通安全推進委員会	28 日佐中学校PTA

その他の協力団体

弥永公民館

弥永小学校

日佐中学校



①自治協議会の主要行事

時期	行事	時期	行事
7月 12月 3月	子どもフェス	11月	文化祭
9月	やながまつり	1月	どんと焼き

③校区の交流サロン

名称	活動日時・場所	活動内容・特色等
ふれあいサロン たんぽぽ	第1・3金曜 10:00～12:00 弥永公民館	健康体操、健康チェック、脳トレ、講話、手芸、 レク、スポーツ、交流、音楽、鑑賞、茶話会
ふれあいサロン ほほえみ会	第2月曜 10:00～12:00 弥永公民館	健康体操、健康チェック、脳トレ、茶話会

②自治協議会の事業内容

事業項目	事業内容
安全・安心	①交通安全 交通安全キャンペーン(春・夏・秋・冬)、交通安全講演会 ②防災 防災講座、防災研修(小学生向け)、校区防災訓練 ③防犯 防犯パトロール、防犯講座
子ども	④子どもの健全育成・非行防止 子どものつどい(冬休み)、子どもフェス(夏、冬、春)、クイズラリー
環境	⑤環境美化 地域一斉清掃、緑のカーテン、ゴキブリ駆除講座、一人一花運動 ⑥ゴミ減量・リサイクル推進 講話、施設見学研修
健康	⑦健康づくり ウォーキング講座、ウォーキング、母子巡回健康相談、 心と身体健康づくり教室 ⑧集団献血 集団献血
スポーツ	⑨スポーツ・レクリエーション 春・秋季球技大会、スポーツ研修会、校区あるけあるけ大会
男女共同参画	⑩男女共同参画 講演会、研修会、委員バス研修、校区のつどい、広報紙発行
その他の 公益的事業	やながまつり、どんと焼き、広報紙の発行(随時) ボランティアセンターのぞみとの連携(ボランティア要請の対応)

④校区の子育て交流サロン・育児サークル等

名称	活動日時	場所
子育て交流サロン ぽんぽこサロン	第2・4水曜 (フリースペース第1・3水曜) 10:00～12:00	弥永公民館

公民館

弥永 公民館	所在地：弥永団地30-1	電話：092-582-4645	FAX:092-582-4655
	公民館情報： https://gakushu.city.fukuoka.lg.jp/center/detail/4f02af39-34d9-4d93-8be1-8d6e94a29a7d		ブログ： http://yanagako.blogspot.jp/

①校区の公共施設・学校等

No.	名称	所在地
1	弥永小学校	弥永4-2-1
2	日佐中学校	日佐3-7-1
3	福岡女学院幼稚園	日佐3-42-1
4	弥永保育園(保育所)	弥永団地31-1
5	柳瀬保育園(保育所)	柳瀬1-16-5
6	福岡弥永郵便局	柳瀬2-9-8

②校区の商店街組合

No.	名称	所在地・電話番号等
1	柳瀬町商店連合会	柳瀬1-33-10
2	協同組合 大協	柳瀬1-33-10

※所在地・電話番号は不動産情報サイト「ふれんず」内の「あ・きてん福岡」掲載情報です。

③校区の公園

No.	名称	種別・面積	所在地
1	柳瀬公園	街区・1,027㎡	柳瀬1-13-2
2	上日佐公園	街区・2,525㎡	日佐3-151-1
3	柳瀬東公園	街区・1,069㎡	柳瀬1-127-3
4	弥永中央(弥永東)公園	街区・3,268㎡	弥永団地149-9 外

校区内避難所等

				浸水	土砂	高潮	津波	地震
36	日佐中学校	地区		○	○	○	○	○
37	弥永小学校	収容地区		○	○	○	○	○
26	弥永公民館	一時		○	○	○	○	○
16	弥永中央公園	地区		○	○	○	○	○

凡例(災害種別毎の指定緊急避難場所・指定避難所の指定)

- :使用可
 ②:2階以上使用可(学校は、校舎2階以上)
 ③:3階以上使用可(学校は、校舎3階以上)
 ×:使用不可

凡例

- 区 境
- 校区境
- 公 園
- 広域避難場所
- アンダーパス
- 区役所
- 消防署(出張所)
- 警察署・交番
- 学 校
- 病 院
- サイレン
- 避難場所
- 一時避難所
- 収容避難所



資料:福岡市防災マップ(令和5年5月1日現在)*避難所等は校区外も利用できます。