公園概要

特色		多々良川河川敷に広がる、地域の憩いの公園		
基礎情報	名称	多々良川緑地	種別	運動公園
	所在地	福岡市東区松崎三丁目		
	面積	20,480㎡	区域区分	市街化区域
	アクセス性	西鉄バス「松島五丁目」 下車徒歩10分,「名島」 徒歩12分		
主な公園施設	遊戯施設	-	休養施設	ベンチ
	便益施設 駐車場	-	運動施設	-
	便益施設 トイレ	-	教養施設	-
	便益施設 その他	-	その他施設	-

公園位置図

公園現況図

公園平面図

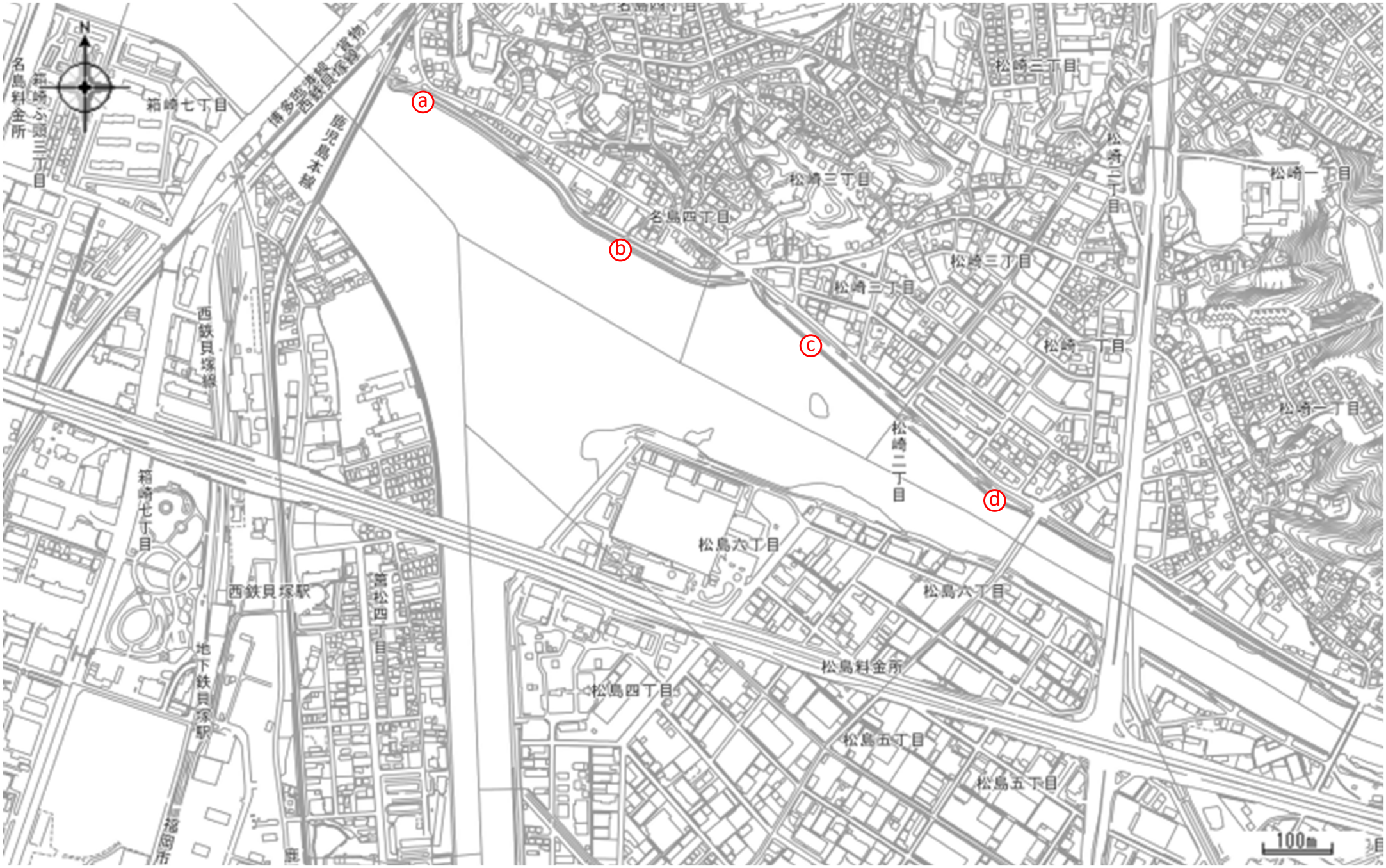
N
ⓐ
ⓑ
ⓒ
ⓓ
名島料金所
箱崎ふ頭三丁目
箱崎七丁目
博多臨港線
西鉄貝塚線（貨物）
鹿児島本線
名島四丁目
松崎三丁目
松崎二丁目
松崎一丁目
西鉄貝塚線
箱崎七丁目
西鉄貝塚駅
地下鉄貝塚駅
香椎松四丁目
松島六丁目
松島料金所
松島四丁目
松島五丁目
福岡市
100m

公園　現地写真

a

b

c

d

公園概要

特色		国道3号博多バイパスに面した多くの遊具を有する公園		
基礎情報	名称	箱崎公園	種別	地区公園
	所在地	福岡市東区原田四丁目127-1　外		
	面積	66,000㎡	区域区分	市街化区域
	アクセス性	西鉄バス 「原田東町」「松島1丁目」 下車徒歩10分		
主な公園施設	遊戯施設	滑り台、砂場　等	休養施設	ベンチ、パーゴラ
	便益施設 駐車場	一般:98台　野球場:48台	運動施設	野球場
	便益施設 トイレ	3棟	教養施設	-
	便益施設 その他	-	その他施設	-

公園位置図

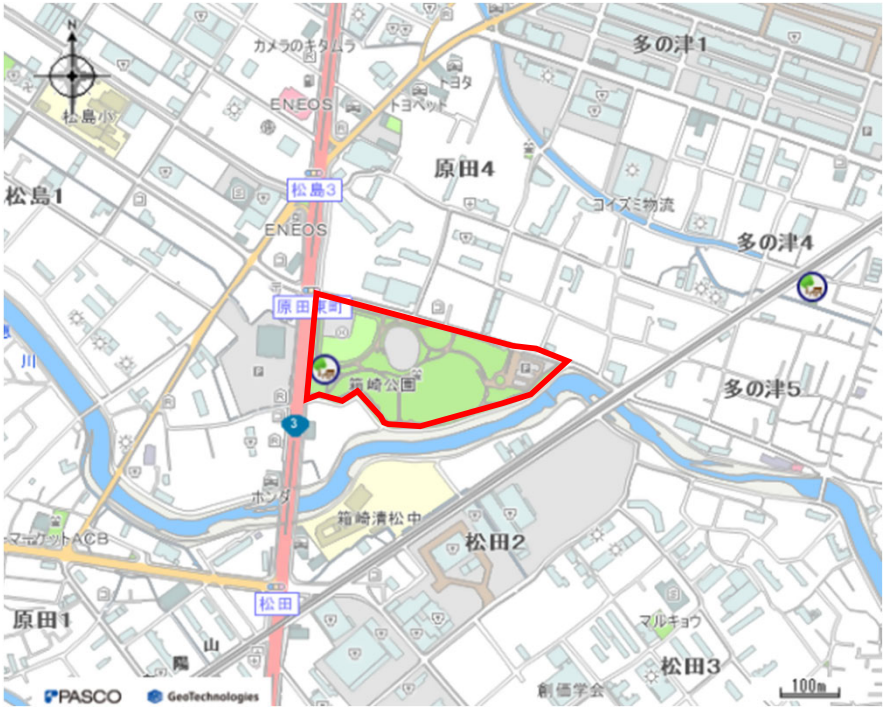

公園現況図

公園平面図

原田四丁目
野球場
多目的広場
ちびっ子広場
わんぱく広場
お花見広場
箱崎公園
芝生広場
大井手堰
須恵川
一般
駐車場
（98台）
野球場
駐車場
（48台）
トイレ
トイレ
トイレ
ⓐ
ⓑ
ⓒ
ⓓ
ⓔ
ⓕ
ⓖ
ⓗ
ⓘ
ⓙ
ⓚ
ⓛ
ⓜ
ⓝ
ⓞ

公園　現地写真

a

b

c

d

e

f

g

h

i

j

k



l

公園　現地写真

m	n	o

公園概要

特色		憩い・賑わい・交流の創出され、みどりの空間があり、誰もが安心・安全で快適に過ごすことができる新たな時代にふさわしい公園		
基礎情報	名称	貝塚公園	種別	近隣公園
	所在地	福岡市東区箱崎七丁目		
	面積	33,000㎡	区域区分	市街化区域
	アクセス性	西鉄貝塚線「貝塚駅」下車徒歩2分，西鉄バス「貝塚」 徒歩7分		
主な公園施設	遊戯施設	ゴーカート、Co複合遊具等	休養施設	休憩所等
	便益施設 駐車場	有（約40台）	運動施設	芝生広場等
	便益施設 トイレ	有（2基）	教養施設	日時計等
	便益施設 その他	客車、SL、飛行機等	その他施設	-

公園位置図

公園現況図

公園平面図

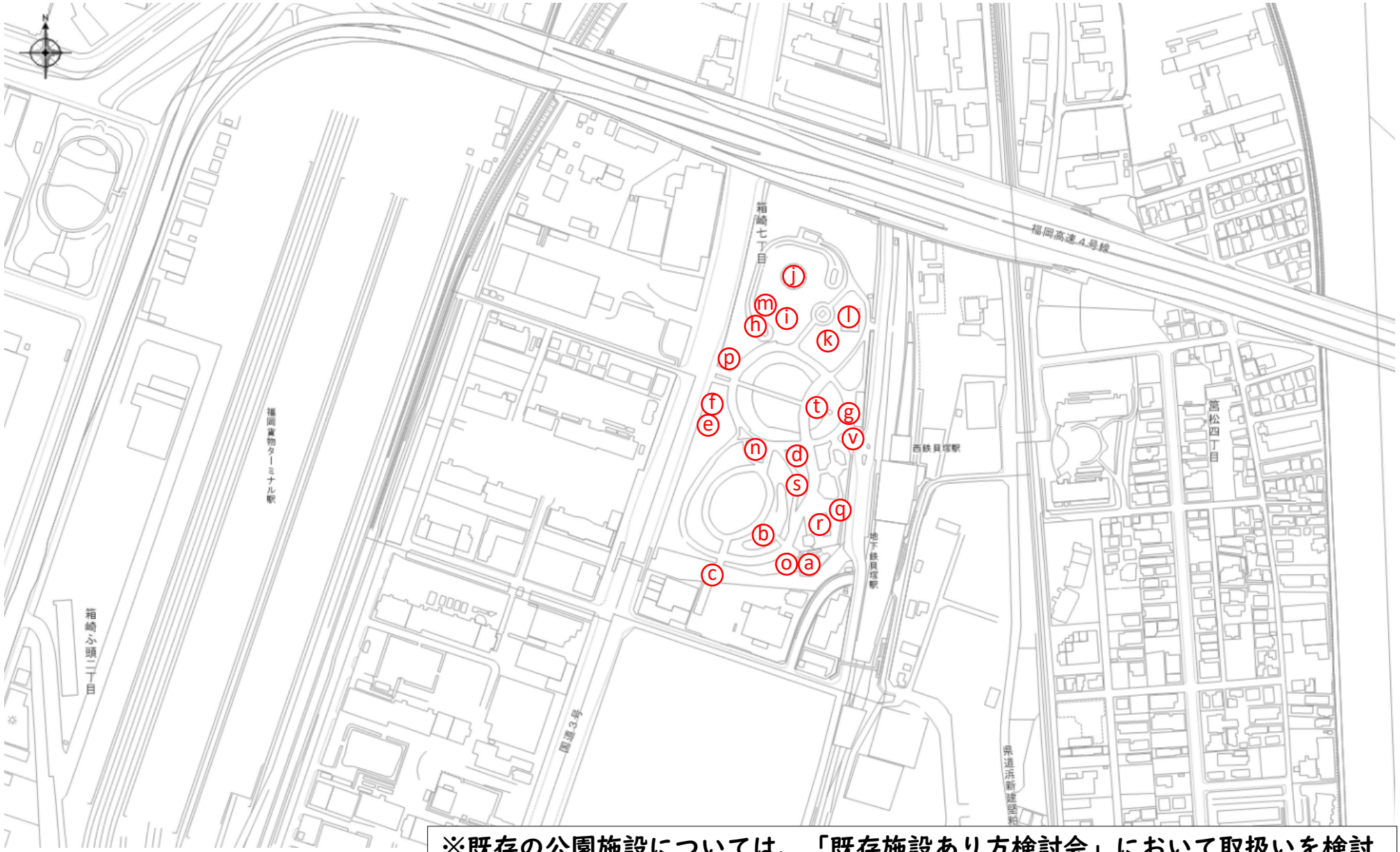

※既存の公園施設については、「既存施設あり方検討会」において取扱いを検討

将来的な公園区域図

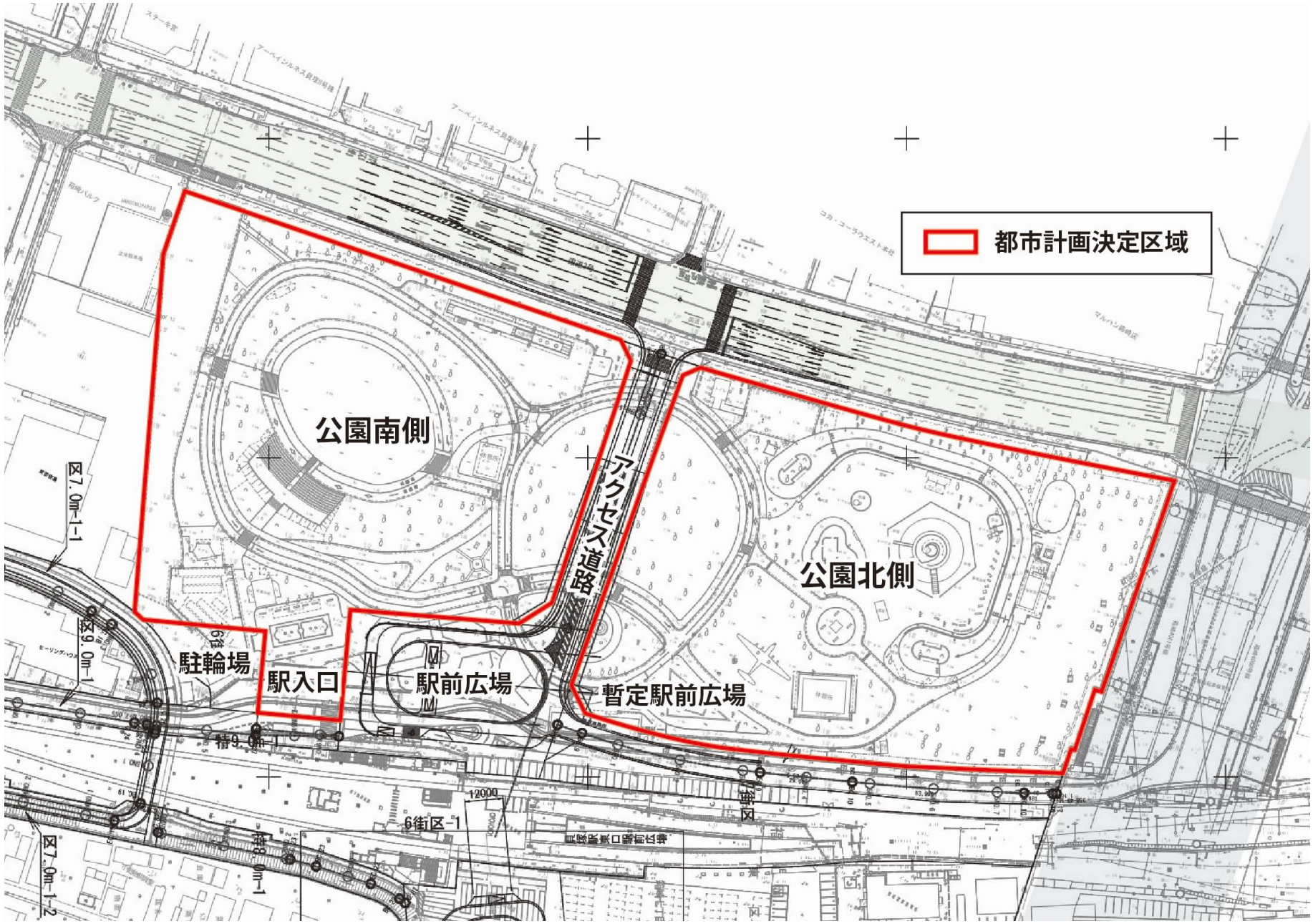
都市計画決定区域
公園南側
公園北側
アクセス道路
駐輪場
駅入口
駅前広場
暫定駅前広場
区7.0m-1-1
区9.0m-1
特9.0m-1
6街区-1
12000
区7.0m-1-2

公園　現地写真

a

b

c

d

e

f

g

h

i

j

k

l

公園　現地写真

m

n

o

p

q

r

s

t

u

公園概要

特色		本市を代表とする花見の名所であり、博多体育館や博多市民センターとともに博多区の文化・スポーツの拠点となる公園		
基礎情報	名称	山王公園	種別	地区公園
	所在地	福岡市博多区山王一丁目140，349		
	面積	59,928㎡	区域区分	市街化区域
	アクセス性	西鉄バス「山王公園前」 徒歩1分 福岡市営地下鉄　空港線 「東比恵駅」 徒歩11分		
主な公園施設	遊戯施設	滑り台、複合遊具　等	休養施設	ベンチ、パーゴラ
	便益施設 駐車場	野球場　28台	運動施設	野球場
	便益施設 トイレ	3棟	教養施設	-
	便益施設 その他	-	その他施設	-

公園位置図

公園現況図

公園平面図

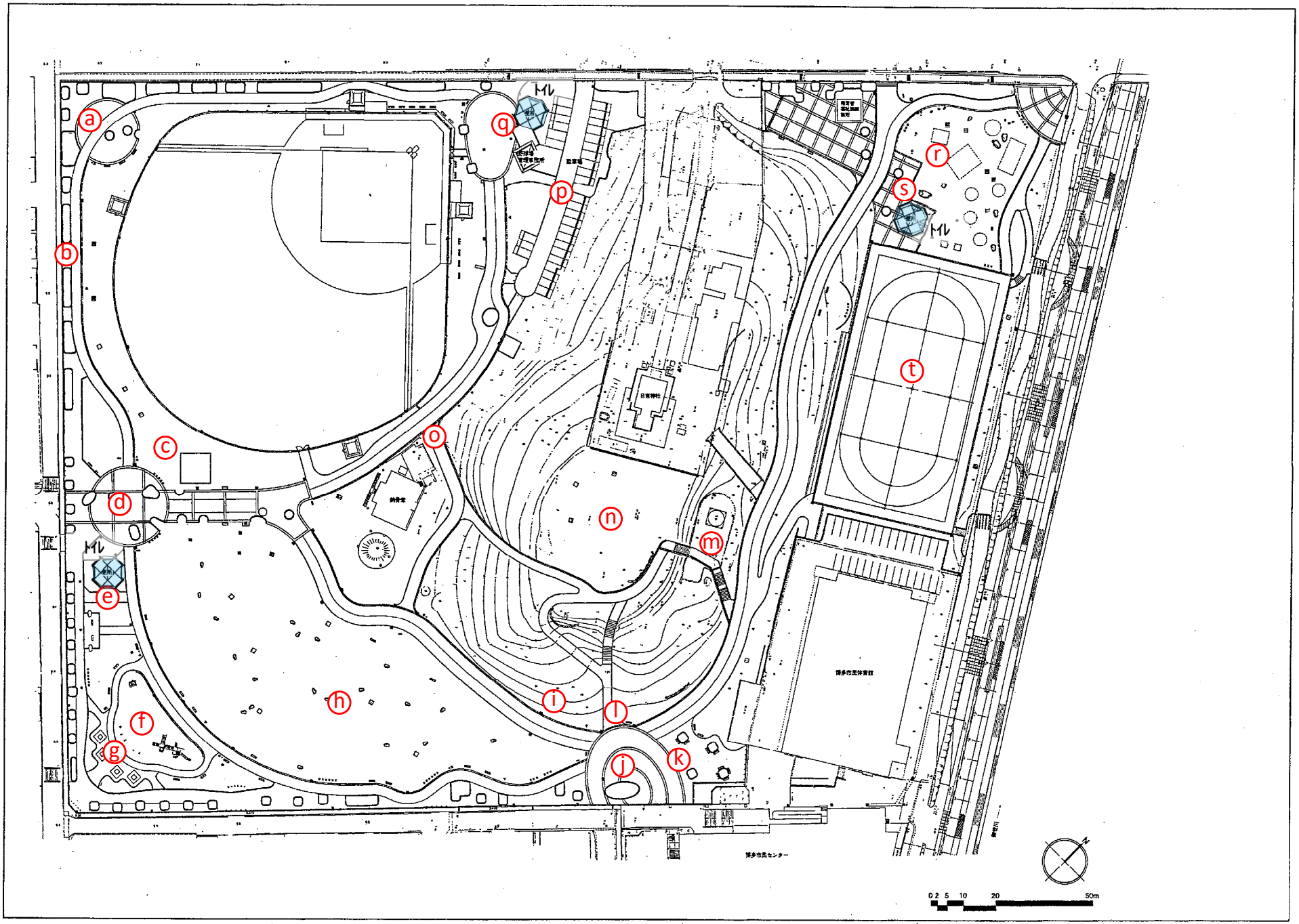

公園　現地写真

a

b



c

d

e

f

g

h

i

j

k

l

公園　現地写真

m

n

o

p

q

r

s

t

公園概要

特色		博多駅周辺の官公庁街に立地するオフィスワーカーの憩いの公園		
基礎情報	名称	中比恵公園	種別	近隣公園
	所在地	福岡市博多区博多駅東二丁目121		
	面積	12,911㎡	区域区分	市街化区域
	アクセス性	福岡市営地下鉄　空港線 「博多駅」 徒歩4分		
主な公園施報	遊戯施設	-	休養施設	ベンチ、パーゴラ
	便益施設 駐車場	-	運動施設	多目的グラウンド
	便益施設 トイレ	2棟	教養施設	有（保育園）
	便益施設 その他	-	その他施設	-

公園位置図

公園現況図

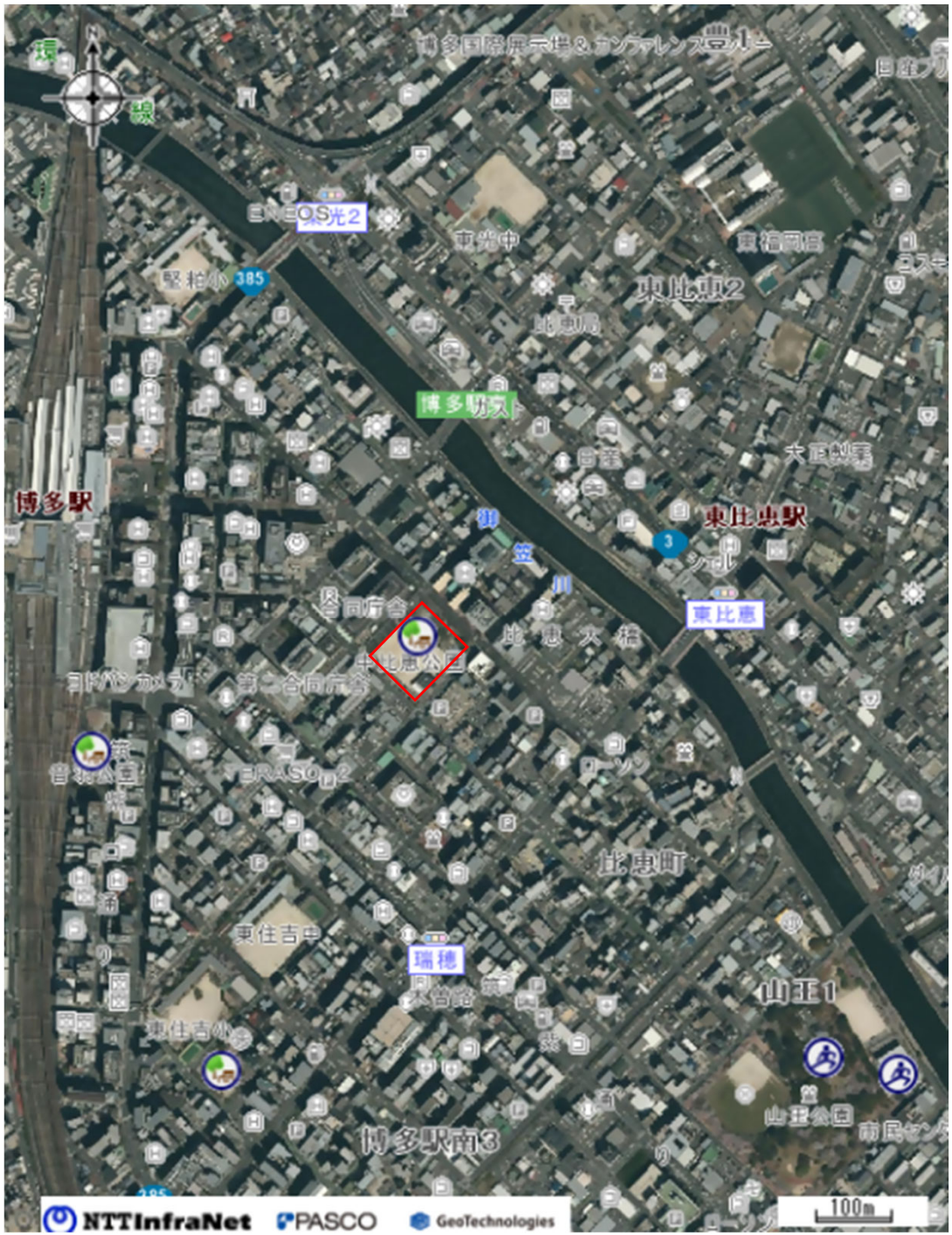

公園平面図

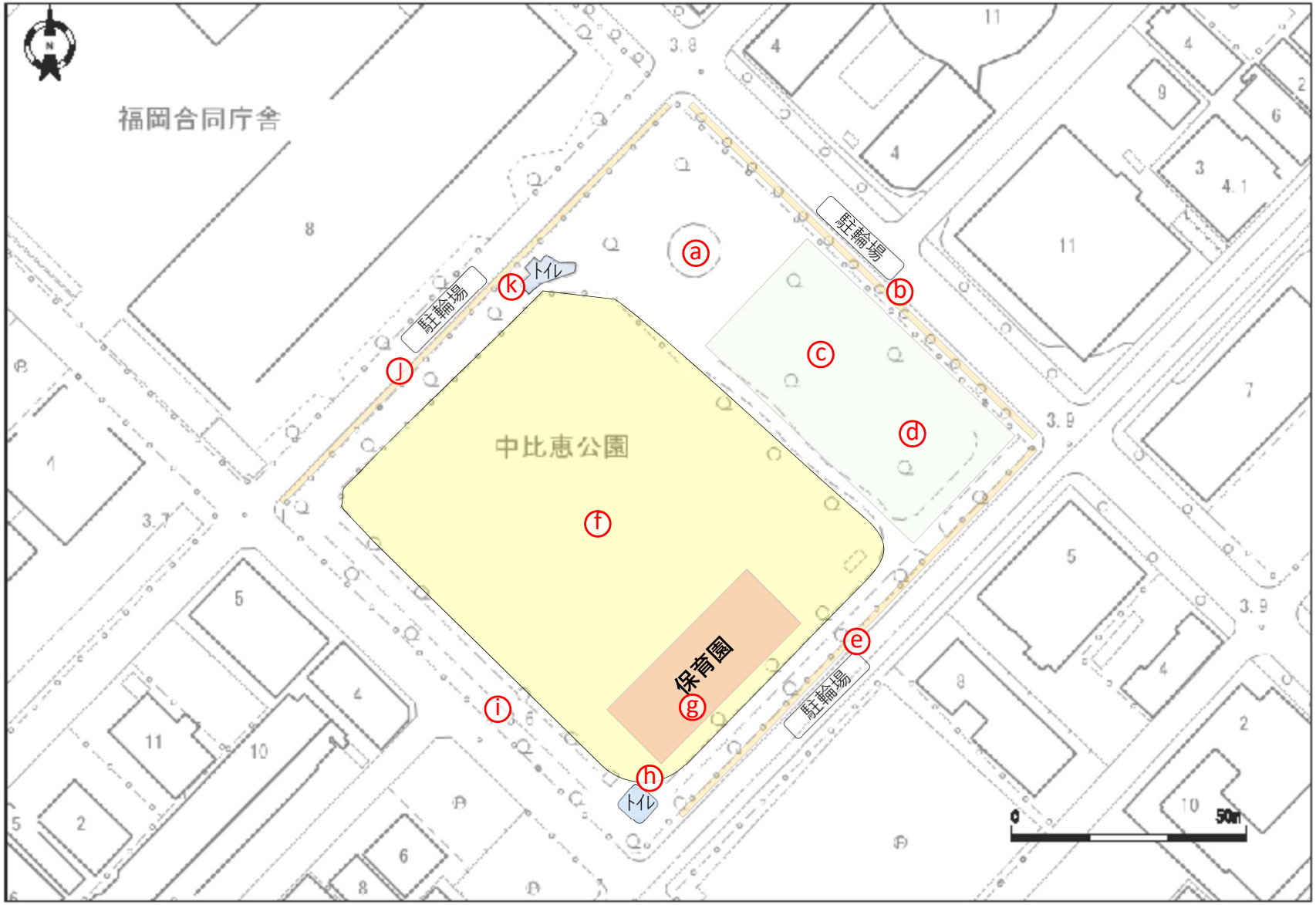

公園　現地写真

a

b

c



d

e

f

g

h

i

j

k

公園概要

特色		県庁や福岡市民体育館に隣接する、芝生広場を有する公園		
基礎情報	名称	千代東公園	種別	街区公園
	所在地	福岡市博多区東公園107-5の一部, 114		
	面積	6,916㎡	区域区分	市街化区域
	アクセス性	福岡市営地下鉄　箱崎線「千代県庁口前」 徒歩3分		
主な公園施報	遊戯施設	砂場、ブランコ　等	休養施設	ベンチ、パーゴラ
	便益施設 駐車場	-	運動施設	-
	便益施設 トイレ	1棟	教養施設	-
	便益施設 その他	-	その他施設	-

公園位置図

公園現況図

公園平面図

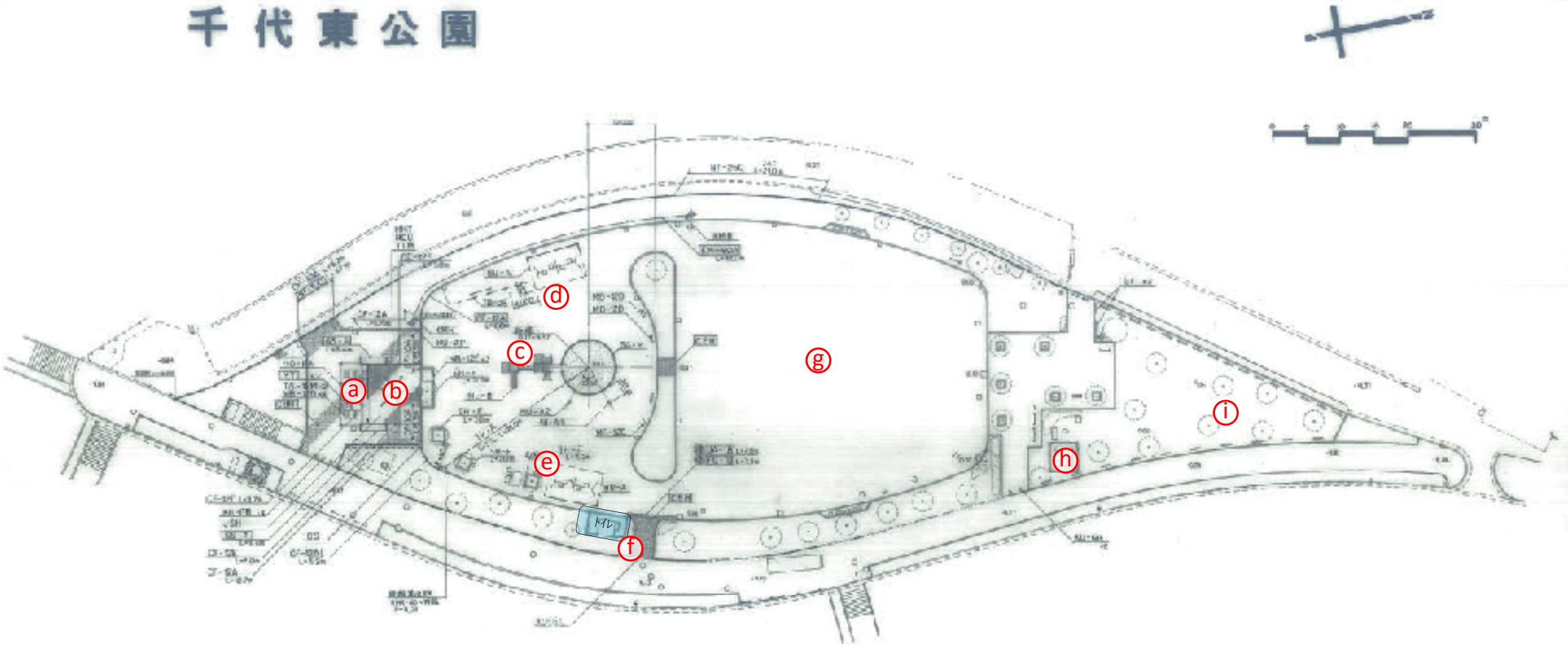

公園　現地写真

a

b

c

d

e

f

g

h

i



公園概要

特色		都心部・天神エリアに立地する大小の三角形の敷地が組み合わさった特徴的な形状の公園		
基礎情報	名称	今泉公園	種別	街区公園
	所在地	福岡市中央区今泉一丁目316-1, 318, 327, 444		
	面積	2,853㎡	区域区分	市街化区域
	アクセス性	西鉄「福岡天神駅前」 徒歩6分 福岡市営地下鉄　七隈線 「天神南駅」 徒歩7分		
主な公園施報	遊戯施設	滑り台　等	休養施設	ベンチ
	便益施設 駐車場	-	運動施設	-
	便益施設 トイレ	1棟	教養施設	-
	便益施設 その他	-	その他施設	-

公園位置図

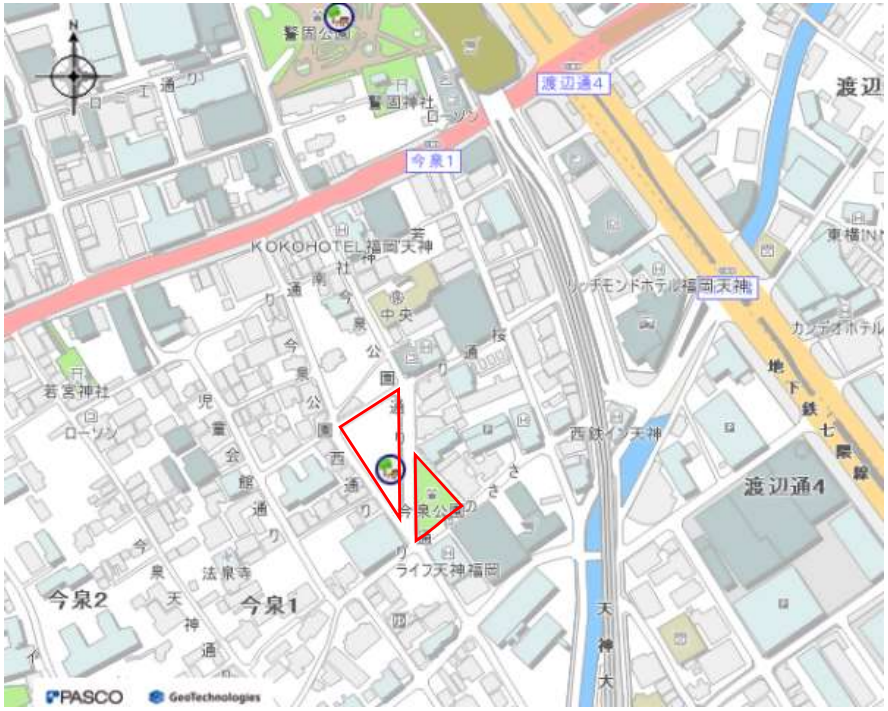

公園現況図

公園平面図

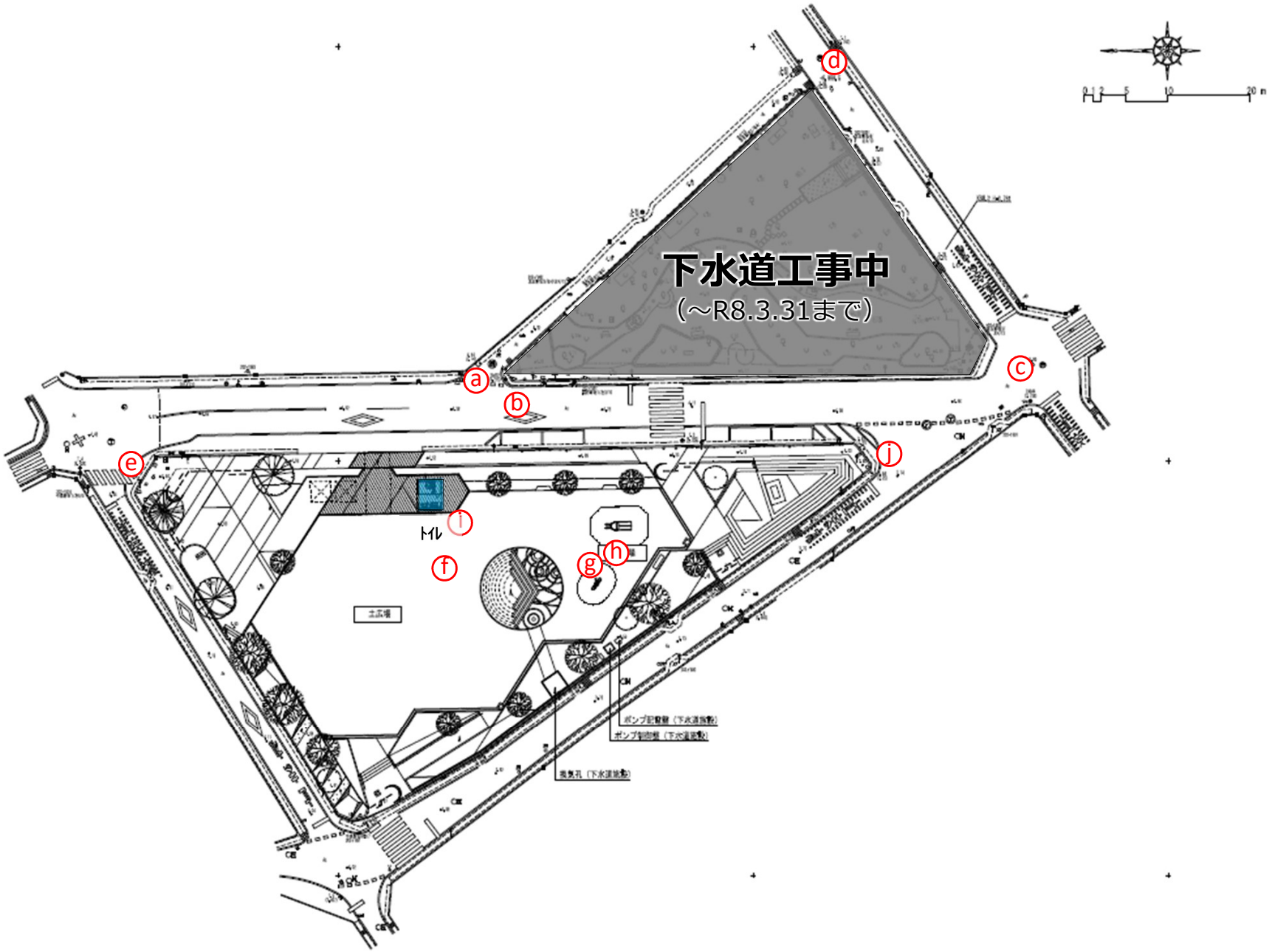

公園　現地写真

a

b

c

d

e

f

g

h

i

j

公園概要

特色		天神にほど近い住宅地に立地する公園		
基礎情報	名称	春吉公園	種別	街区公園
	所在地	福岡市中央区春吉一丁目17号1-2　外		
	面積	4,203㎡	区域区分	市街化区域
	アクセス性	福岡市営地下鉄　七隈線「渡辺通駅」 徒歩4分		
主な公園施報	遊戯施設	コンクリート遊具　築山　等	休養施設	ベンチ、パーゴラ
	便益施設 駐車場	-	運動施設	-
	便益施設 トイレ	-	教養施設	-
	便益施設 その他	-	その他施設	-

公園位置図

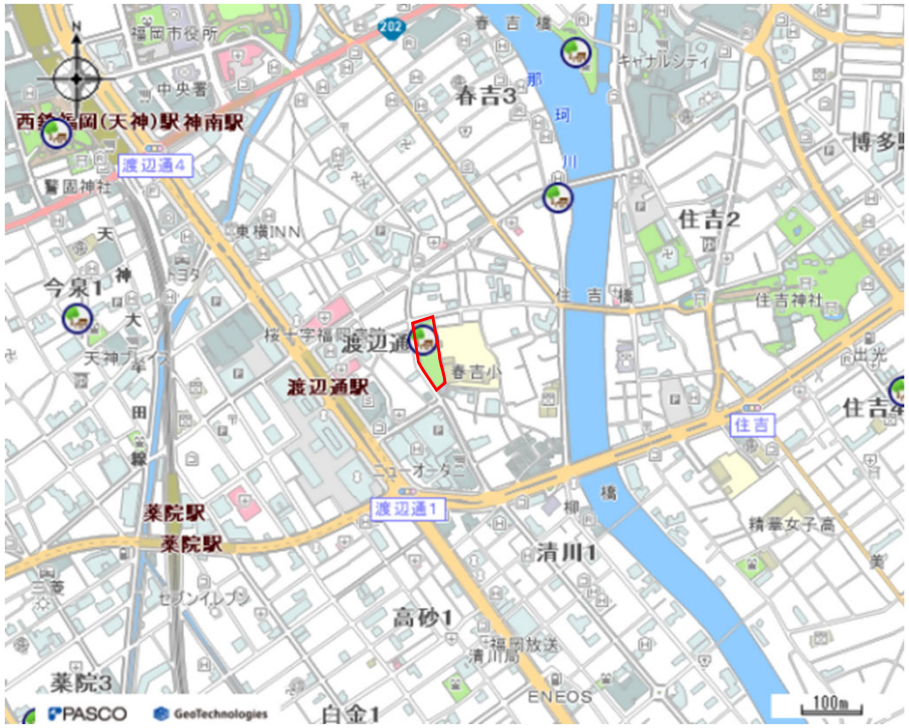

公園現況図

公園平面図

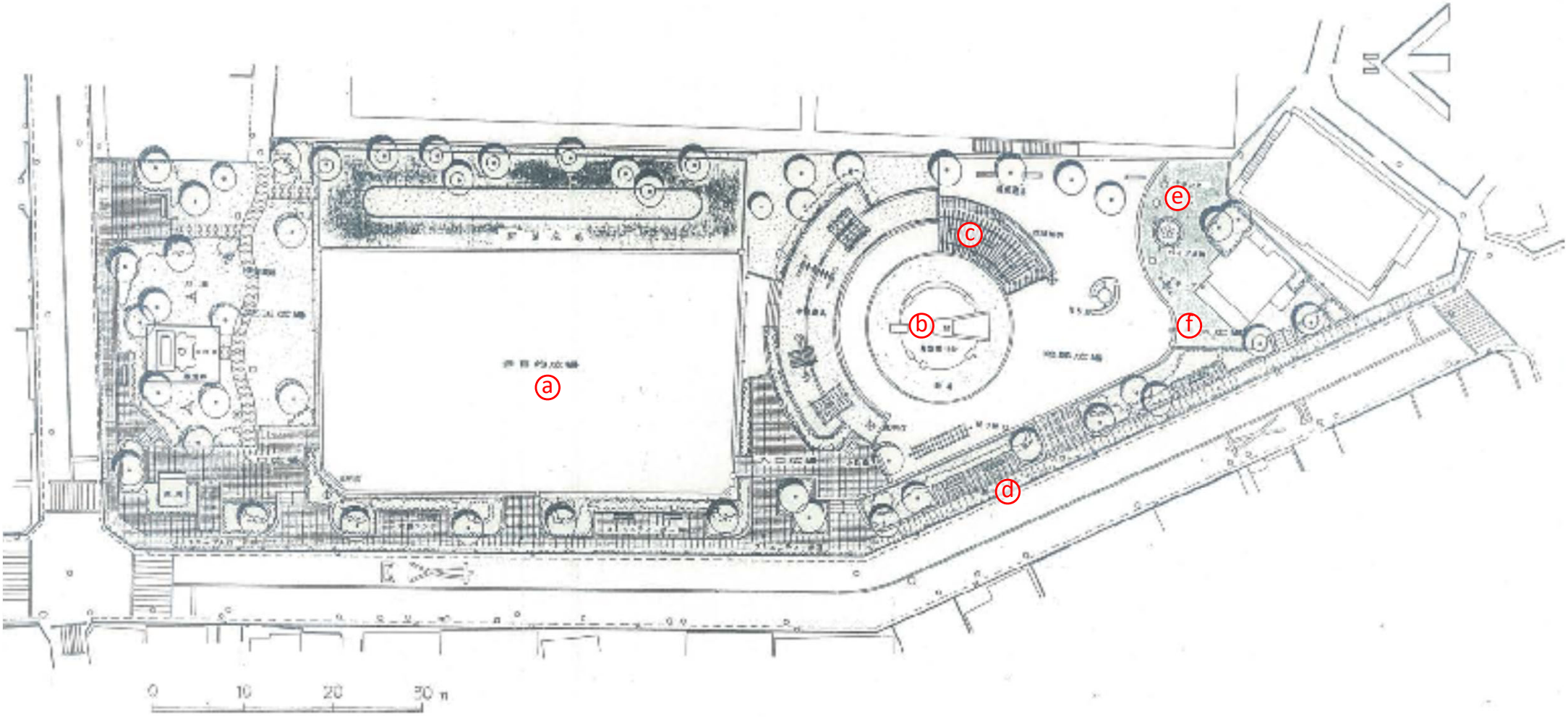

公園　現地写真

a

b

c

d

e

f

公園概要

特色		広大な芝生広場に加え、野球場や芝生球技場、テニスコートなど 複数のスポーツ施設を有する、福岡を代表とする大規模運動公園		
基礎情報	名称	今津運動公園	種別	運動公園
	所在地	今津2200外		
	面積	320,375㎡	区域区分	市街化調整区域
	アクセス性	昭和バス「今津運動公園前」 徒歩1分		
主な公園施設	遊戯施設	複合遊具、 アスレチック遊具　等	休養施設	ベンチ、パーゴラ
	便益施設 駐車場	884台 （うち大型バス専用16台）	運動施設	野球場、球技場、 テニスコート
	便益施設 トイレ	11棟	教養施設	-
	便益施設 その他	-	その他施設	管理事務所

公園位置図

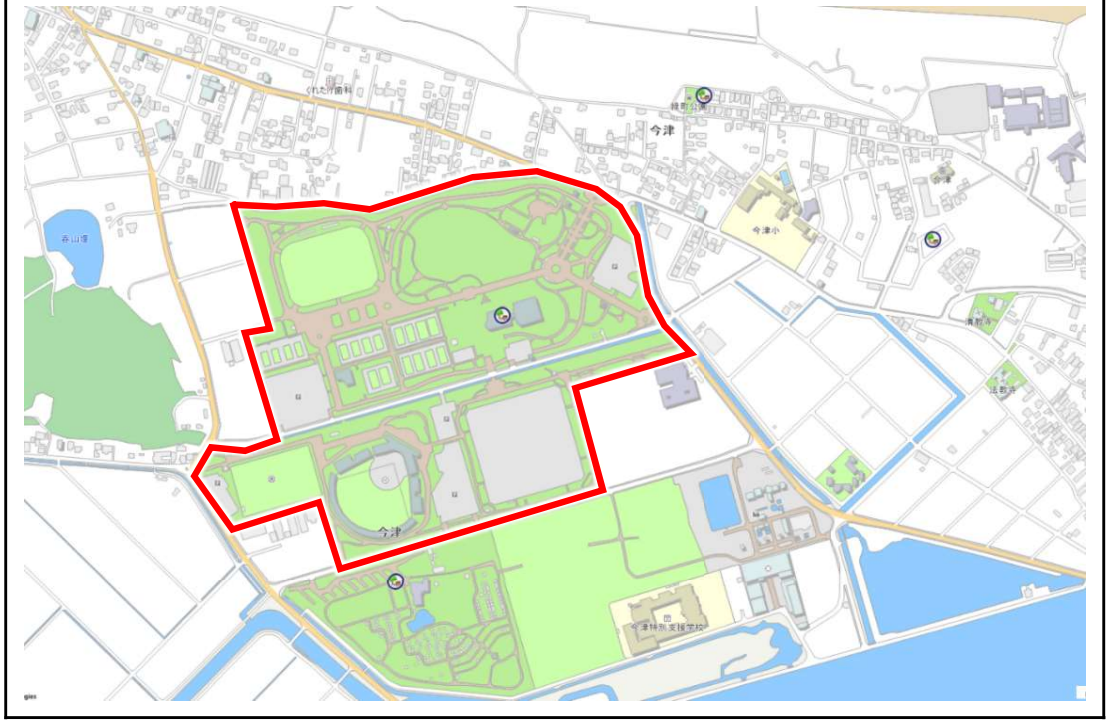

公園現況図

公園平面図

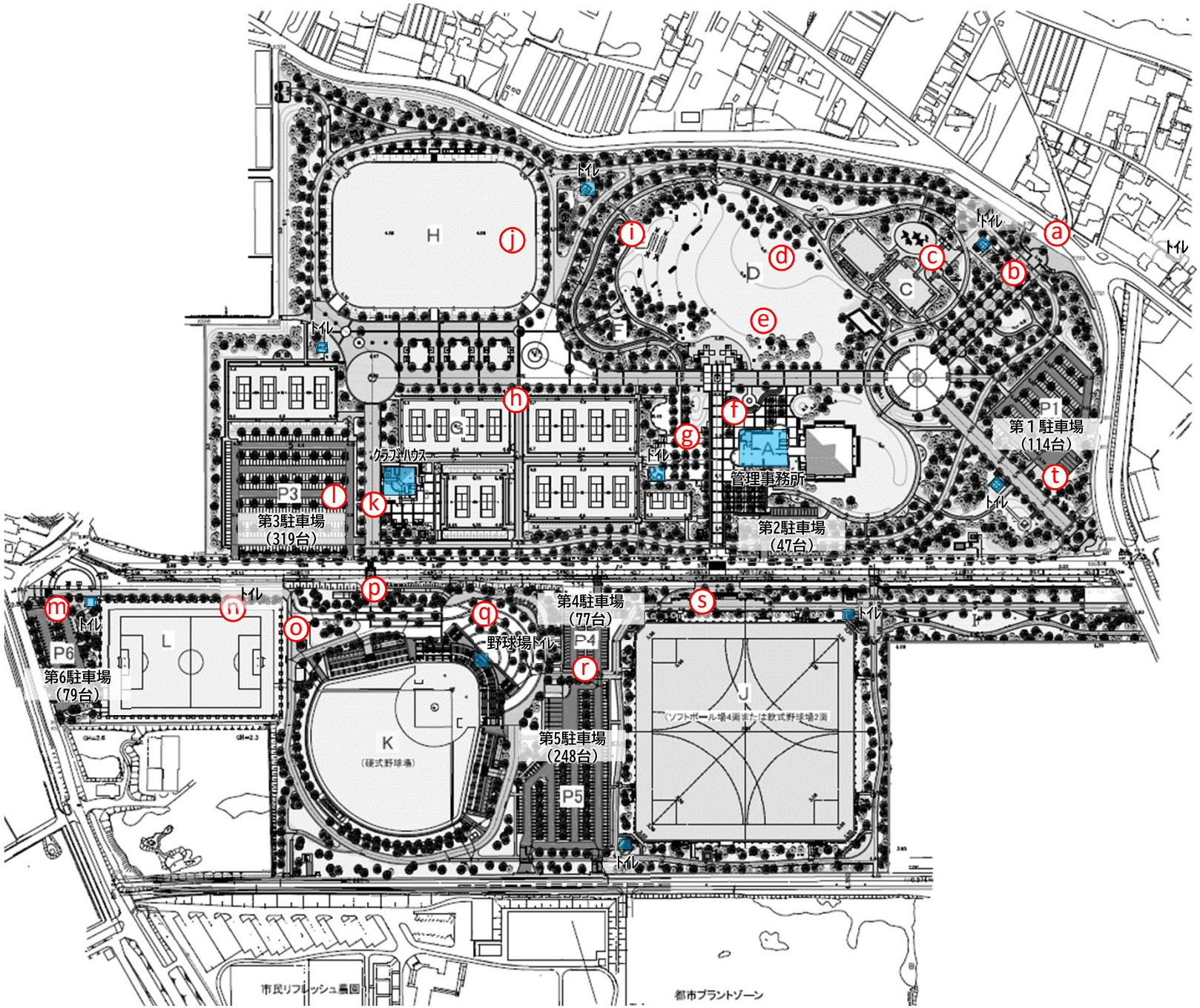

凡　例

記号	施 設 名 称	備　　考
	供用区域	
A	コミュニティ体育館	アリーナ・健康運動指導所・付帯施設
B	ちびっこ広場	
C	自由広場	ゲートボール：4面兼用
D	芝生広場	
E	トリム広場	トリム遊具・トリムコース：一周1km
F	緑の丘	
G	テニスコート	コート：16面・センター2面・練習2面
H	多目的広場	
P1	第1駐車場	乗用車：110台・大型バス8台
P2	第2駐車場	乗用車：49台
P3	第3駐車場	乗用車：321台
	拡張区域	
I	コミュニティ広場	
J	多目的グランド	軟式野球場：2面、ソフトボール場：2面
K	硬式野球場	両翼：100m・センター：122m
L	球技場	サッカー場（またはラグビー、アメフト）：1面
P4	第4駐車場	乗用車：80台
P5	第5駐車場	乗用車：240台・大型バス8台
P6	第6駐車場	乗用車：84台

公園　現地写真

a

b

c

d

e

f

g

h

i

j

k

l

公園　現地写真

m

n

o

p

q

r

s

t

公園概要

特色		豊かな樹林地のほか、周辺を海に囲まれ、北側には能古島を望む風光明媚な公園。小戸ヨットハーバーが隣接しており、市内の公園でも有数の特徴的な景観を有している。		
基礎情報	名称	小戸公園	種別	総合公園
	所在地	福岡市西区小戸二丁目1855-1外		
	面積	191,363㎡	区域区分	市街化区域
	アクセス性	福岡市営地下鉄　空港線「姪浜駅」 徒歩23分		
主な公園施設	遊戯施設	複合遊具、 ネット遊具　等	休養施設	ベンチ、休憩所、野外卓 等
	便益施設 駐車場	195台 （＋球技場専用66台）	運動施設	芝生広場、多目的球技場、 バスケットゴール　等
	便益施設 トイレ	6棟	教養施設	-
	便益施設 その他	-	その他施設	管理事務所

公園位置図

公園現況図

公園平面図

公園　現地写真

a

b

c

d

e

f

g

h

i

j

k

l

公園　現地写真

m

n

o

p

q

r

s

t

u

v

w

x

公園　現地写真

y	z