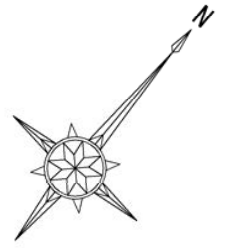


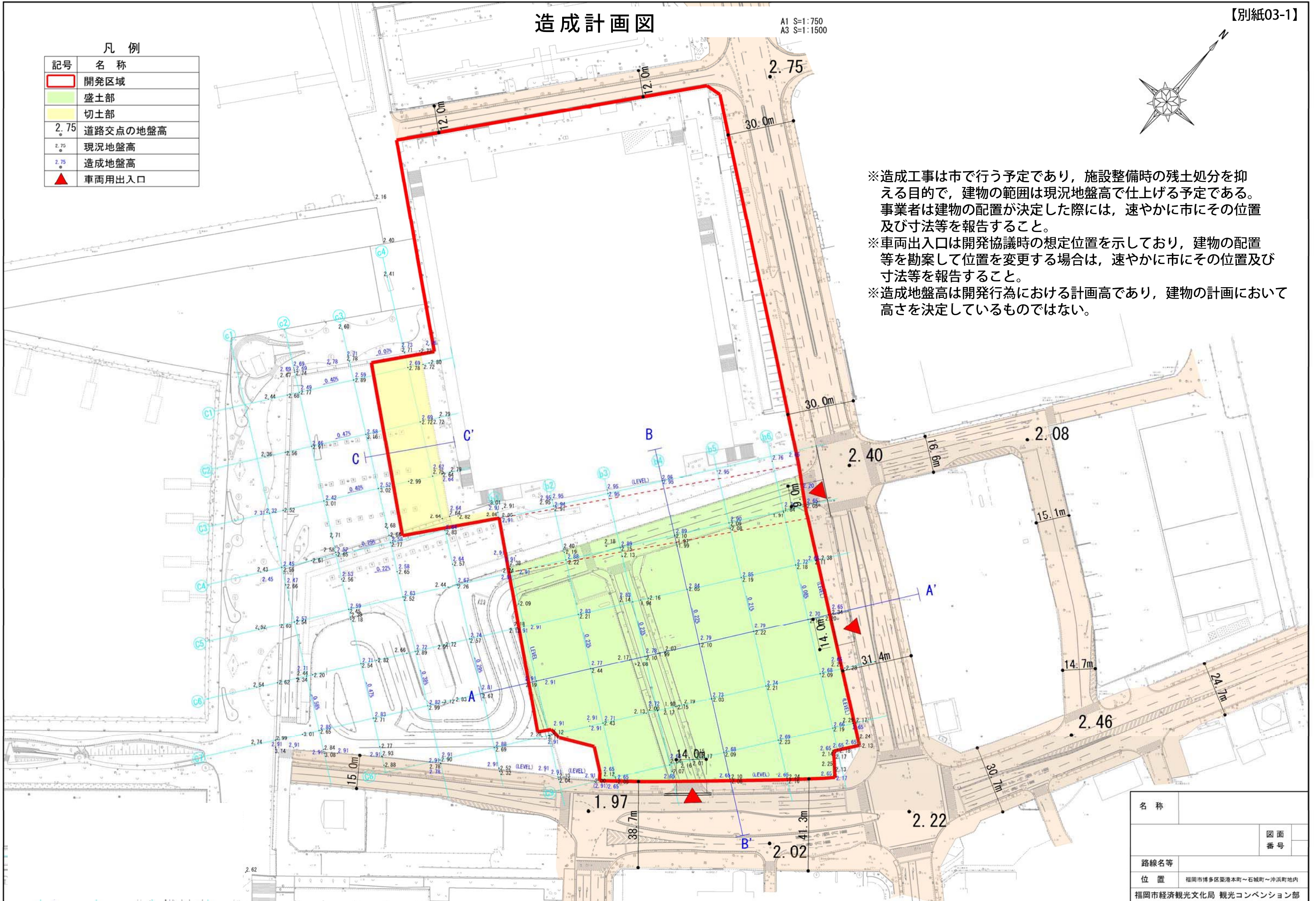
造成計画図

A1 S=1:750
A3 S=1:1500



| 凡例 | |
|------|----------|
| 記号 | 名称 |
| | 開発区域 |
| | 盛土部 |
| | 切土部 |
| 2.75 | 道路交点の地盤高 |
| | 現況地盤高 |
| | 造成地盤高 |
| | 車両用出入口 |

- ※造成工事は市で行う予定であり、施設整備時の残土処分を抑える目的で、建物の範囲は現況地盤高で仕上げる予定である。事業者は建物の配置が決定した際には、速やかに市にその位置及び寸法等を報告すること。
- ※車両出入口は開発協議時の想定位置を示しており、建物の配置等を勘案して位置を変更する場合は、速やかに市にその位置及び寸法等を報告すること。
- ※造成地盤高は開発行為における計画高であり、建物の計画において高さを決定しているものではない。



| 名称 | 図面番号 |
|-----------------------|----------------------|
| 路線名等 | |
| 位置 | 福岡市博多区築港本町～石城町～沖浜町地内 |
| 福岡市経済観光文化局 観光コンベンション部 | |

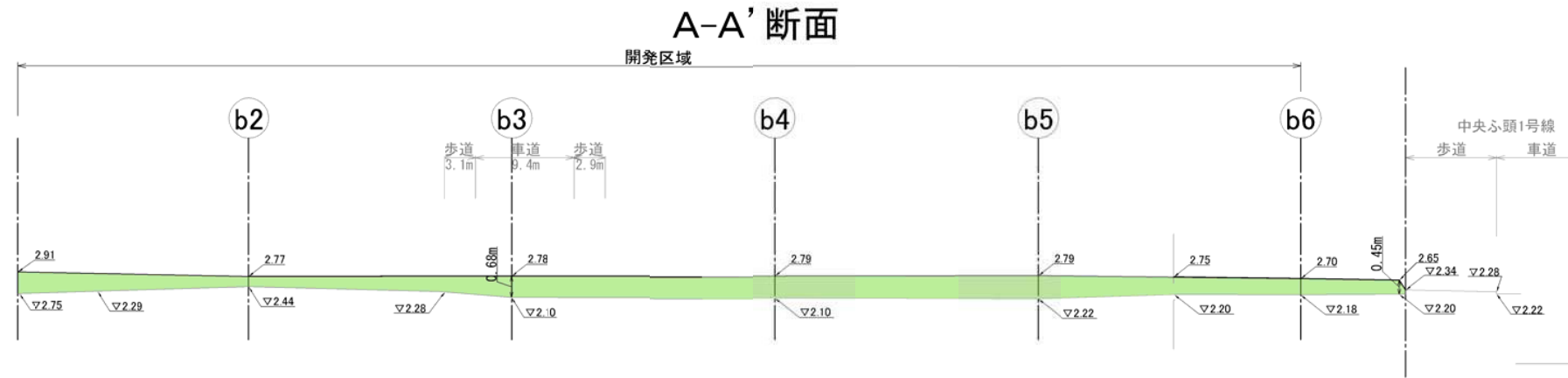
造成計画図

A1 H=1:300 V=1:100
A3 H=1:600 V=1:200

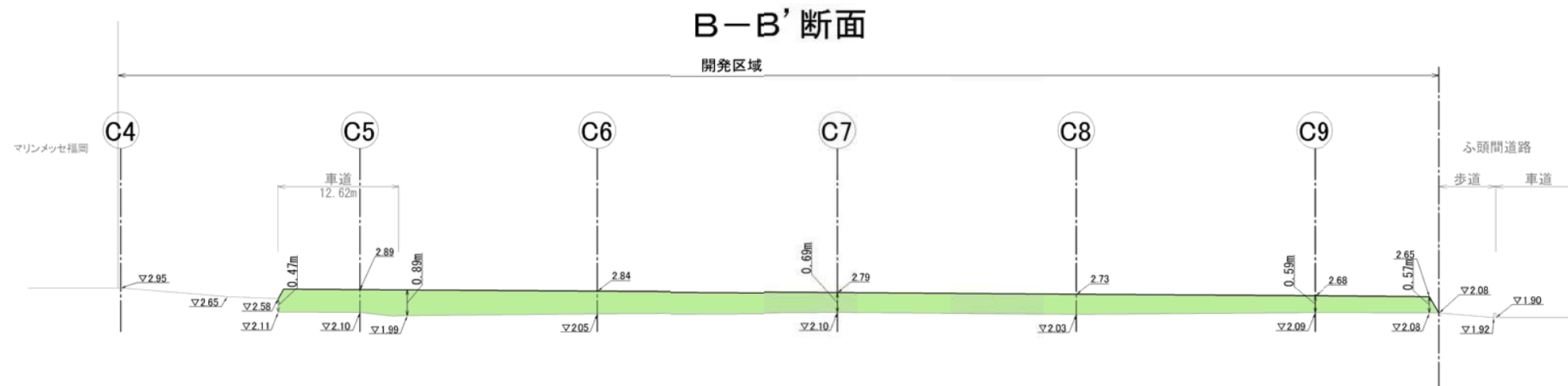
| 凡例 | | |
|----|------|-------|
| 記号 | 名称 | 摘要 |
| — | 計画高 | 0.00 |
| — | 現況地盤 | ▽0.00 |
| ■ | 盛土部 | |
| ■ | 切土部 | |



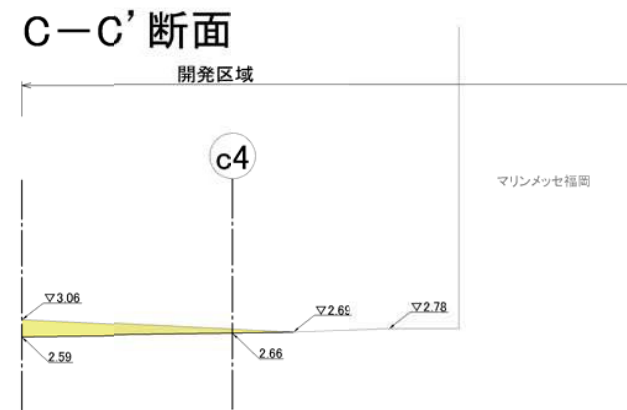
DL=0.00



DL=0.00



DL=0.00



| | |
|-----------------------|----------------------|
| 名称 | |
| 図面番号 | |
| 路線名等 | |
| 位置 | 福岡市博多区築港本町～石城町～沖浜町地内 |
| 福岡市経済観光文化局 観光コンベンション部 | |