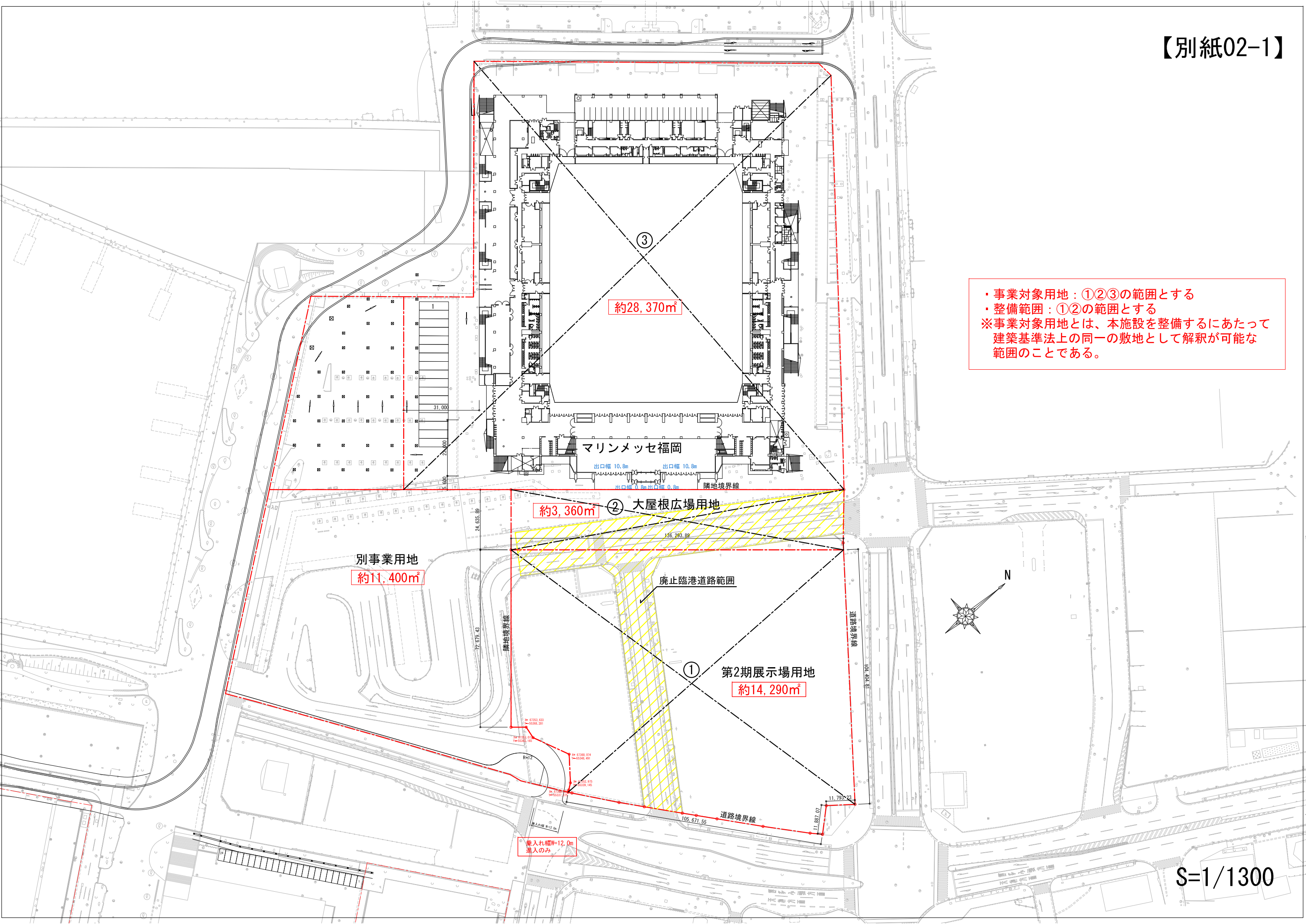


・事業対象用地：①②③の範囲とする  
・整備範囲：①②の範囲とする  
※事業対象用地とは、本施設を整備するにあたって建築基準法上の同一の敷地として解釈が可能な範囲のことである。



マリンメッセ福岡

出口幅 10.8m 出口幅 10.8m

出口幅 0.8m 出口幅 0.8m 隣地境界線

大屋根広場用地

約3,360㎡

別事業用地

約11,400㎡

第2期展示場用地

約14,290㎡

隣地境界線

道路境界線

R=12

X= 67353.633  
Y= 55368.281

X= 67353.073  
Y= 55363.165

X= 67360.074  
Y= 55348.491

X= 67352.975  
Y= 55339.145

X= 67350.148  
Y= 55337.875

乗入れ幅 W=12.0m

進入のみ

105.671.55

道路境界線

11.887.07

11.793.23

104.404.81

136.293.89

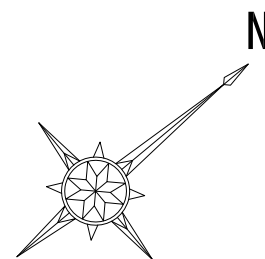
24.635.89

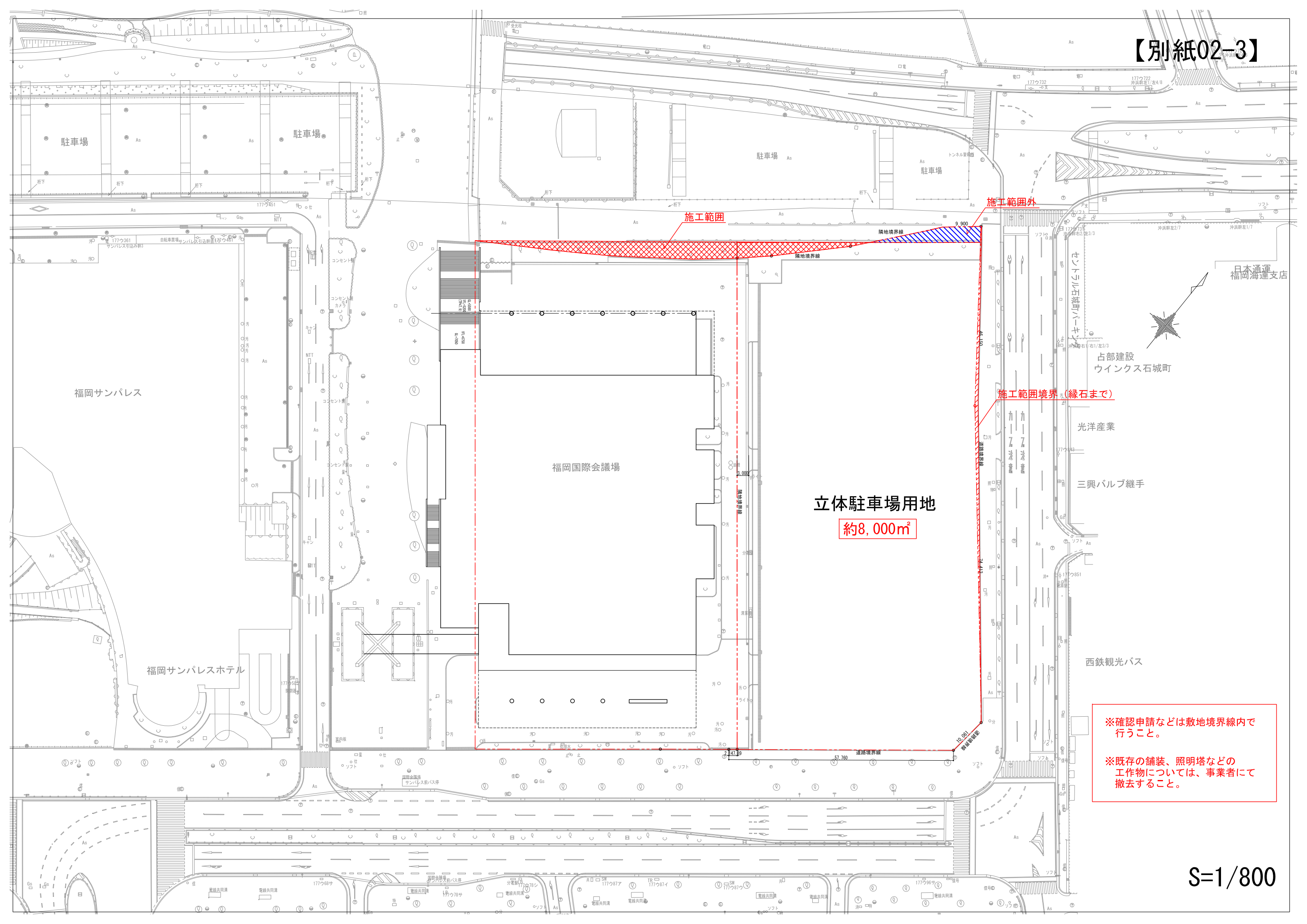
72.679.43

31.000

23.000

5.600





※確認申請などは敷地境界線内で行うこと。  
※既存の舗装、照明塔などの工作物については、事業者にて撤去すること。