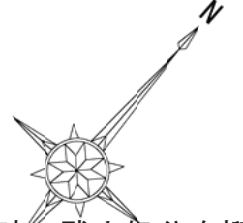


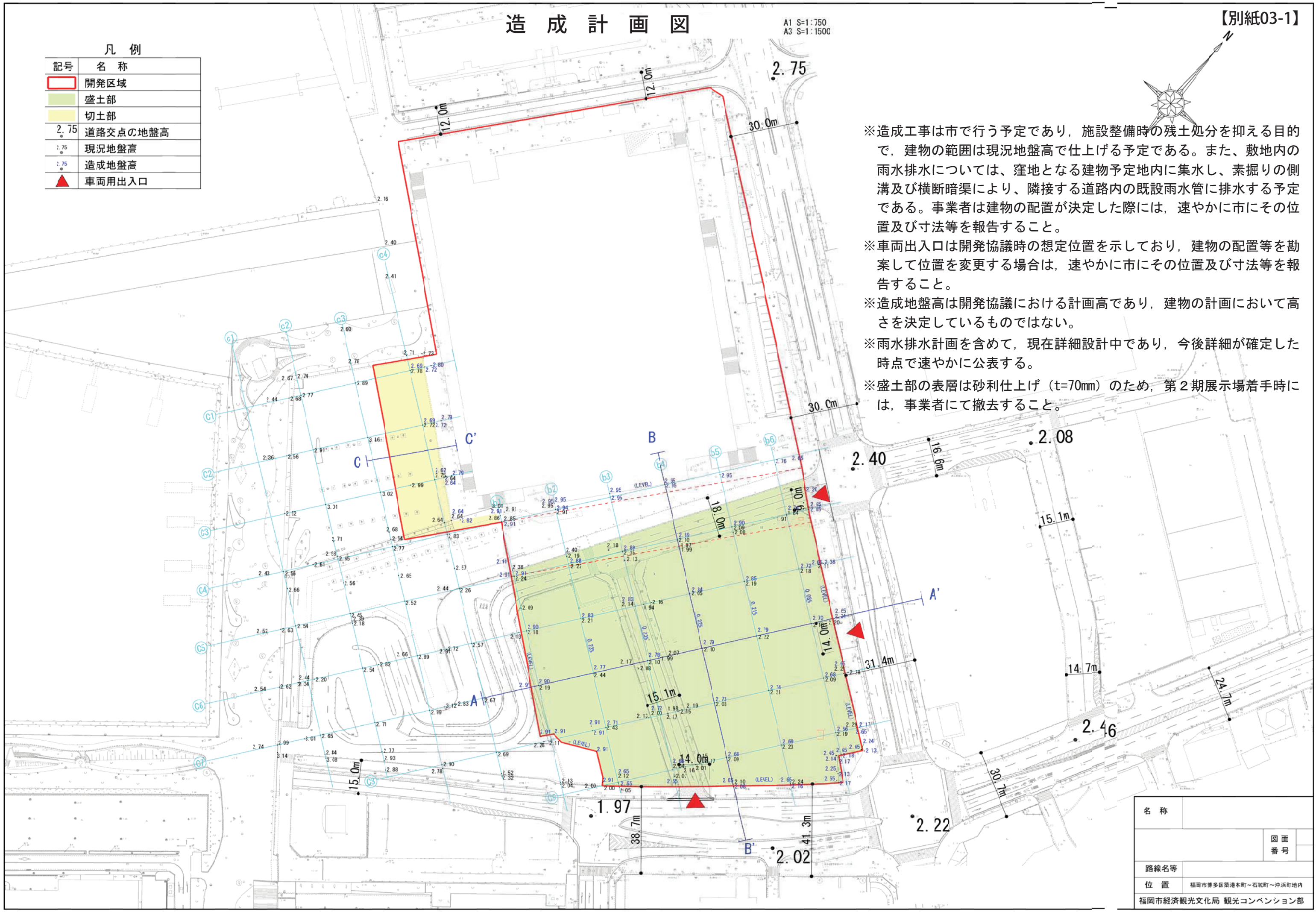
造成計画図

A1 S=1:750
A3 S=1:1500

【別紙03-1】



凡例	
記号	名称
	開発区域
	盛土部
	切土部
2.75	道路交点の地盤高
2.75	現況地盤高
2.75	造成地盤高
▲	車両用出入口



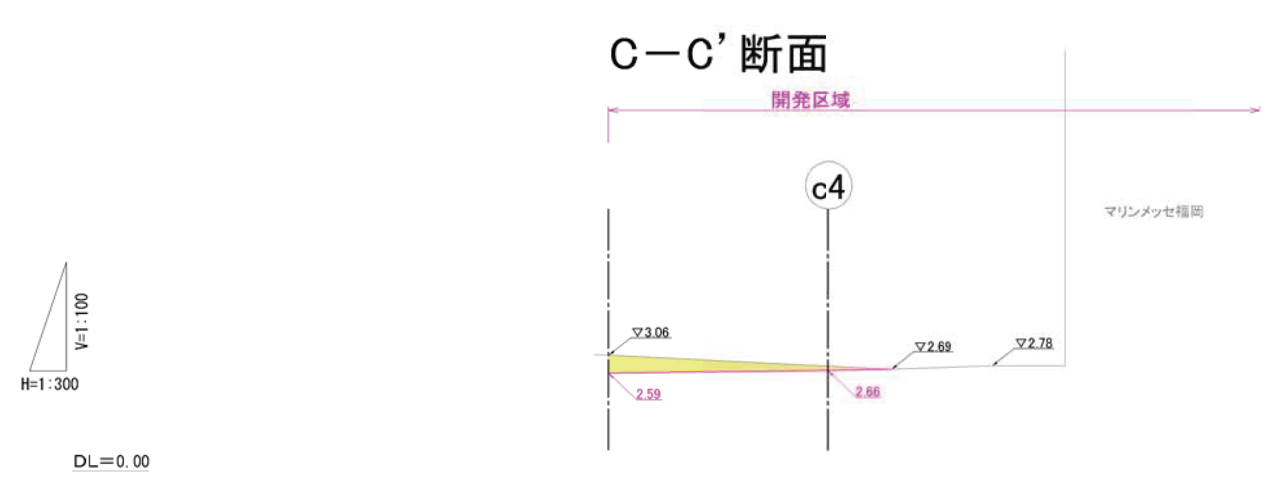
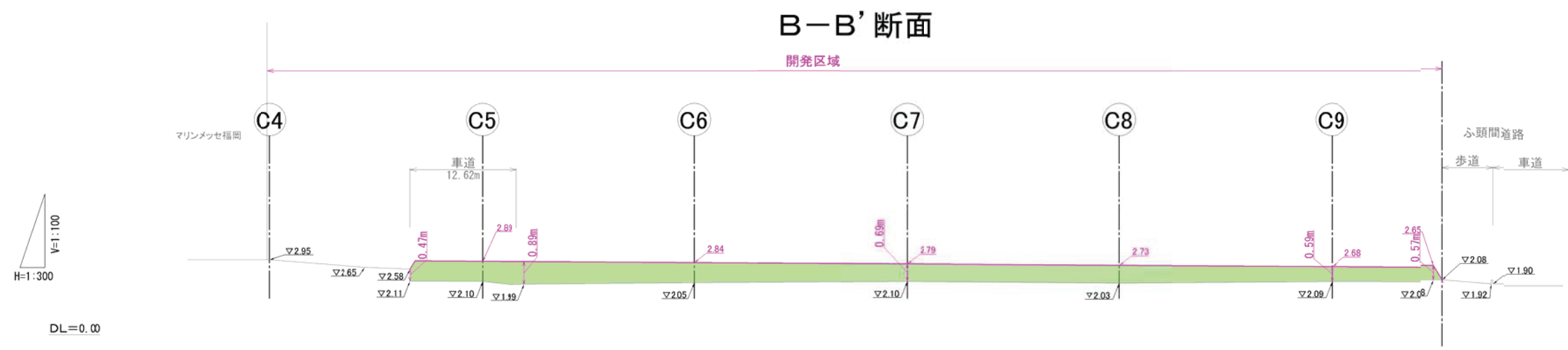
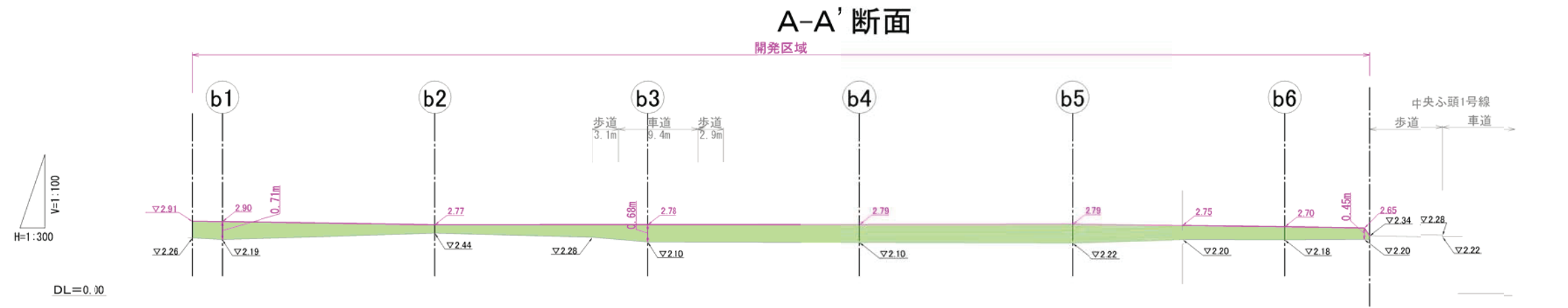
- ※造成工事は市で行う予定であり、施設整備時の残土処分を抑える目的で、建物の範囲は現況地盤高で仕上げる予定である。また、敷地内の雨水排水については、窪地となる建物予定地内に集水し、素掘りの側溝及び横断暗渠により、隣接する道路内の既設雨水管に排水する予定である。事業者は建物の配置が決定した際には、速やかに市にその位置及び寸法等を報告すること。
- ※車両出入口は開発協議時の想定位置を示しており、建物の配置等を勘案して位置を変更する場合は、速やかに市にその位置及び寸法等を報告すること。
- ※造成地盤高は開発協議における計画高であり、建物の計画において高さを決定しているものではない。
- ※雨水排水計画を含めて、現在詳細設計中であり、今後詳細が確定した時点で速やかに公表する。
- ※盛土部の表層は砂利仕上げ (t=70mm) のため、第2期展示場着手時には、事業者にて撤去すること。

名称	
路線名等	
位置	福岡市博多区菜港本町～石城町～沖浜町地内
福岡市経済観光文化局 観光コンベンション部	

造成計画図

A1 H=1:300 V=1:100
A3 H=1:600 V=1:200

凡例		
記号	名称	摘要
	計画高	0.00
	現況地盤	▽0.00
	盛土部	
	切土部	



名称	
路線名等	
位置	福岡市博多区菜基本町～石城町～沖浜町地内
福岡市経済観光文化局 観光コンベンション部	