

西陵 校区 データ集



目

校区の概要

1 校区の概要・位置	-----	(1)
------------	-------	-----

人口・世帯数

2 人口・世帯数	-----	(2)
3 人口の構成	-----	(3)
4 高齢者・6歳未満の子どものいる世帯	-----	(4)
5 小学校児童数の推移	-----	(5)
6 労働力人口	-----	(6)
7 転出・転入者の状況	-----	(7)

福祉と健康

8 出生数と出生率	-----	(8)
9 死亡数と死亡率	-----	(9)
10 健(検)診受診状況	-----	(10)
11 医療・福祉施設等	-----	(11)

次

その他のデータ

12 住宅の所有・種類	-----	(12)
13 事業所・従業者数	-----	(13)
14 犯罪発生件数	-----	(14)


地域の団体と活動

15 自治協議会の関連団体	-----	(15)
16 自治協議会活動・その他校区内活動	-----	(16)

施設等の位置・マップ

17 施設・公園・文化財等	-----	(17)
18 防災マップ	-----	(18)

西陵 校区の概要

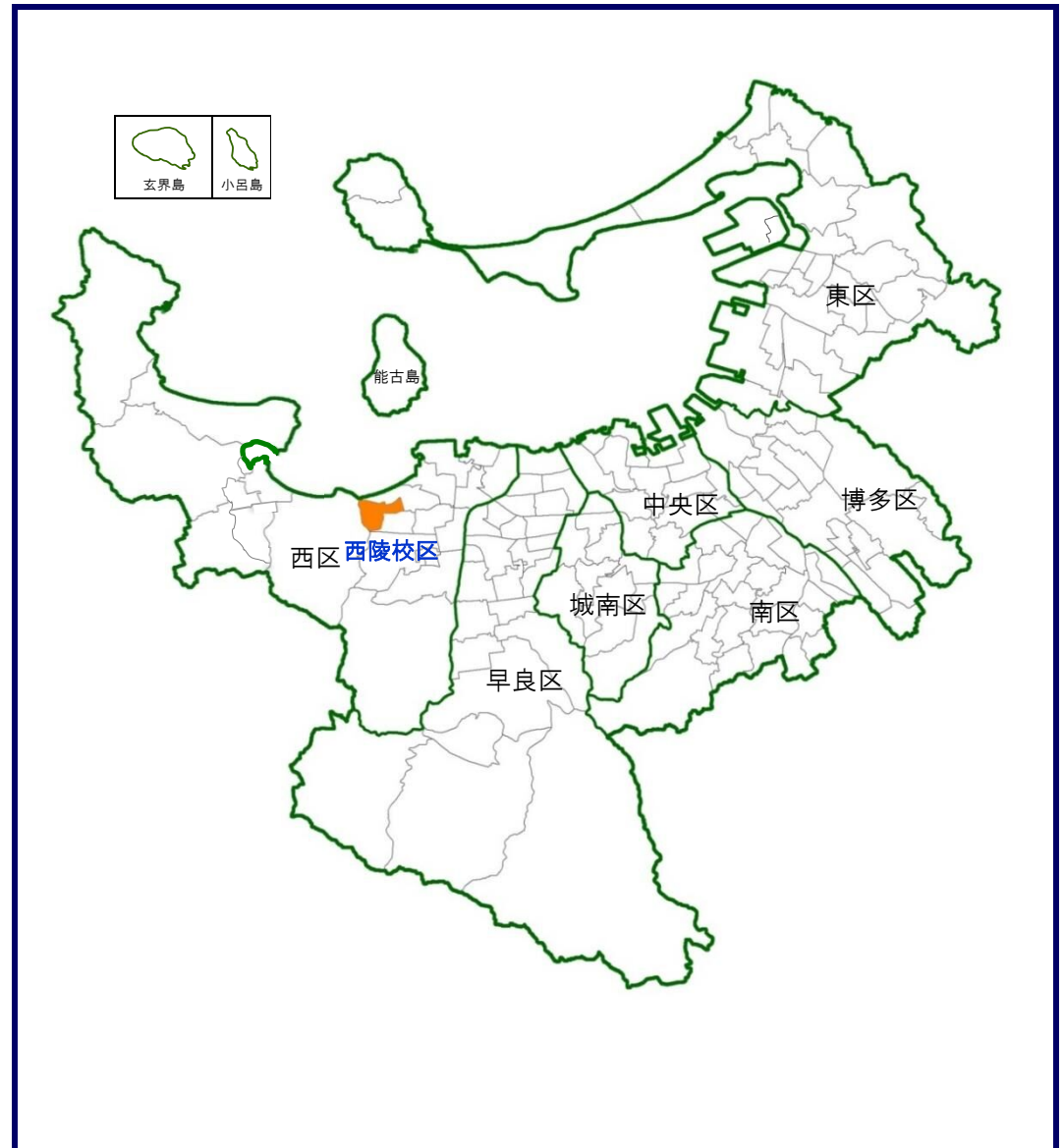


西陵校区は、昭和51年に下山門校区から分離し誕生しました。校区の北東部の下山門団地を除いては戸建て住宅が多く、その約半数は、なだらかな丘陵地帯にあります。また、緑と水辺を活かした公園として整備された斜ヶ浦池は、近隣住民の憩いの場となっており、「西区の宝」にも選ばれています。校区内に位置する市営下山門団地では住居棟を高層化、集約化する建て替え事業が進行中です。

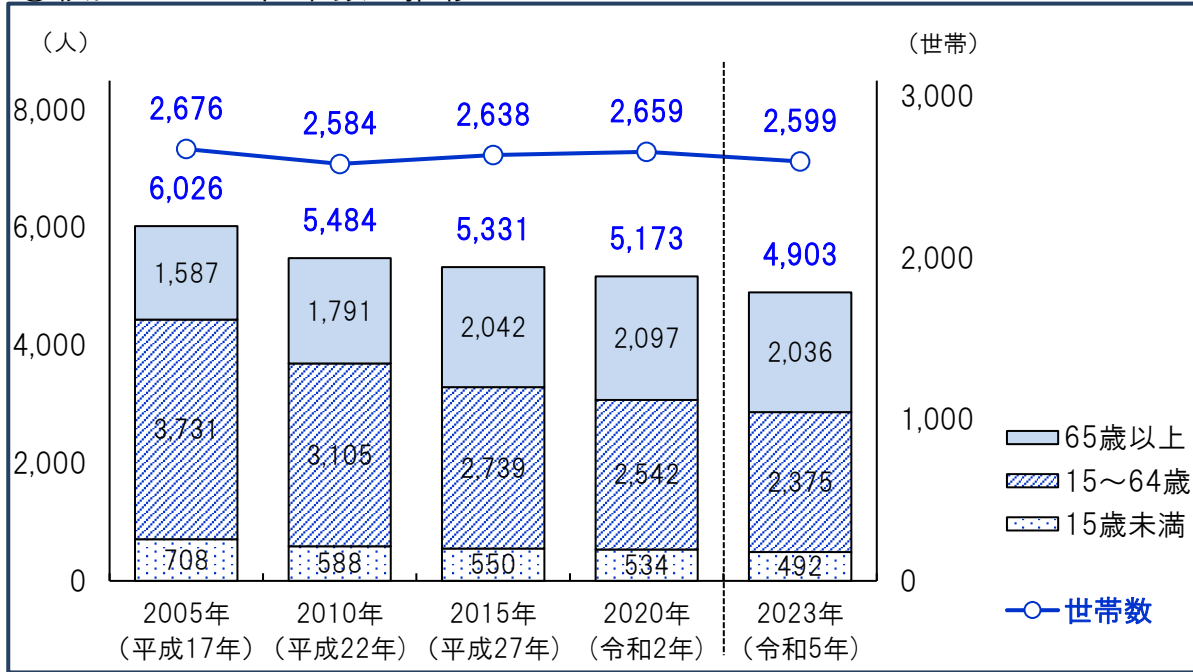
少子高齢化が顕著で、児童数は年々減少し、高齢化率は40%を超えています。校区社会福祉協議会が中心となり「元気な高齢者を増やそう」の掛け声のもと、各町毎の取り組みを進めています。また、校区内の老人クラブと小・中学校との交流活動やふれあいサロンにおいて世代間交流に積極的に取り組んでいます。

校区に近接した生の松原海岸森林公園は、朝夕散歩を楽しむ人も多く、毎年11月3日(文化の日)には校区で清掃を行い、地域の憩いの場所を大切に守っています。


西陵 校区の位置



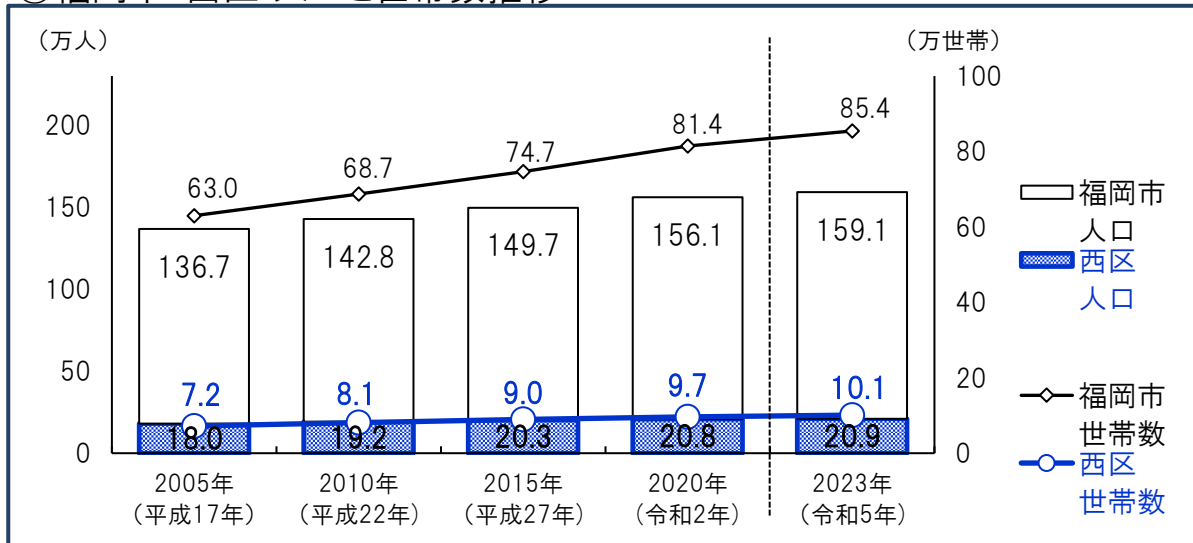
①校区の人口・世帯数の推移



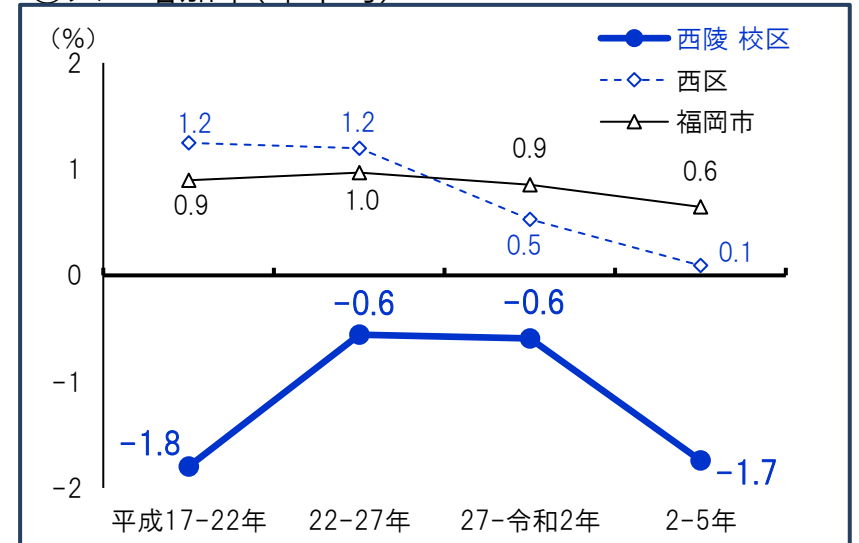
③年代別人口割合(令和5年)



②福岡市・西区 人口と世帯数推移




④人口増加率(年平均)




資料:福岡市住民基本台帳(各年9月末時点・校区は日本人のみ・平成27年以降の市・区は外国人含む)*住民票未登録者を含まないため国勢調査人口より少ない値となっています。


①校区の男女・年齢区分別人口(令和5年)



②西区の男女・年齢区分別人口



③福岡市の男女・年齢区分別人口

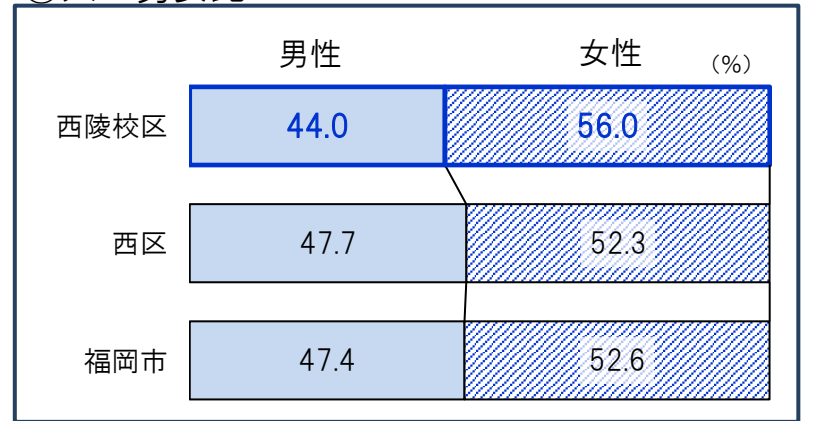


④高齢化の状況

65歳以上人口割合(%)	
西陵校区	41.5
西区	24.2
福岡市	22.3

75歳以上人口割合(%)	
西陵校区	25.4
西区	12.8
福岡市	11.5

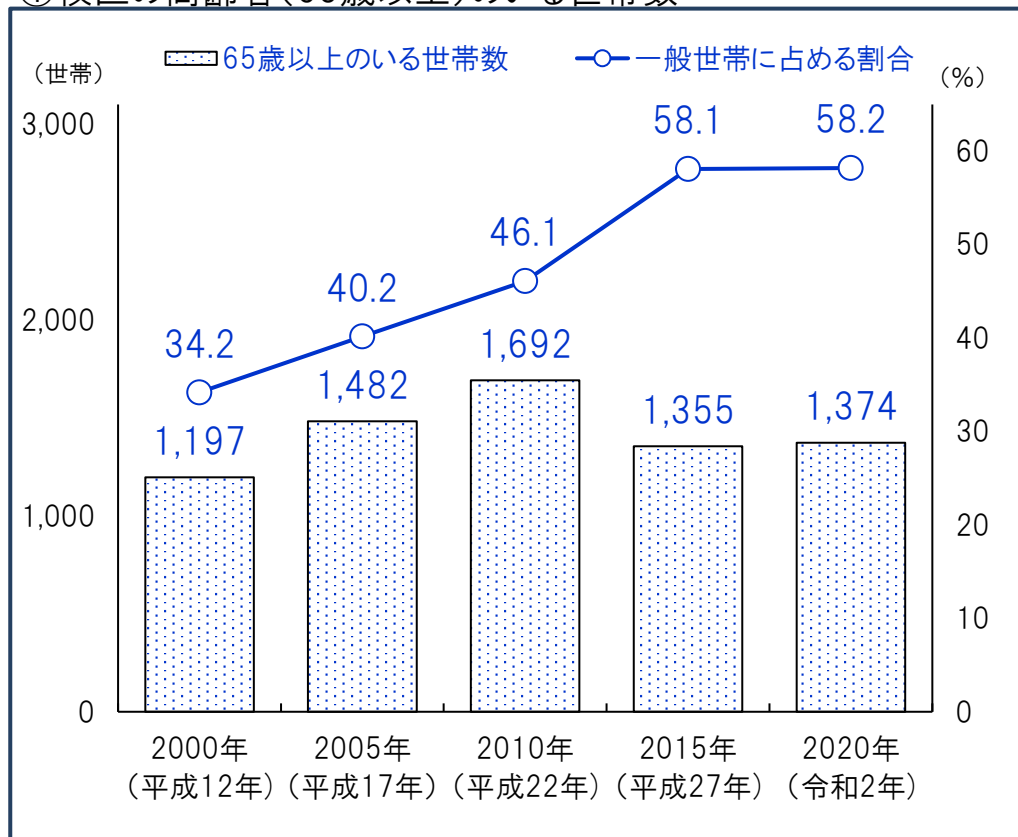
⑤人口男女比



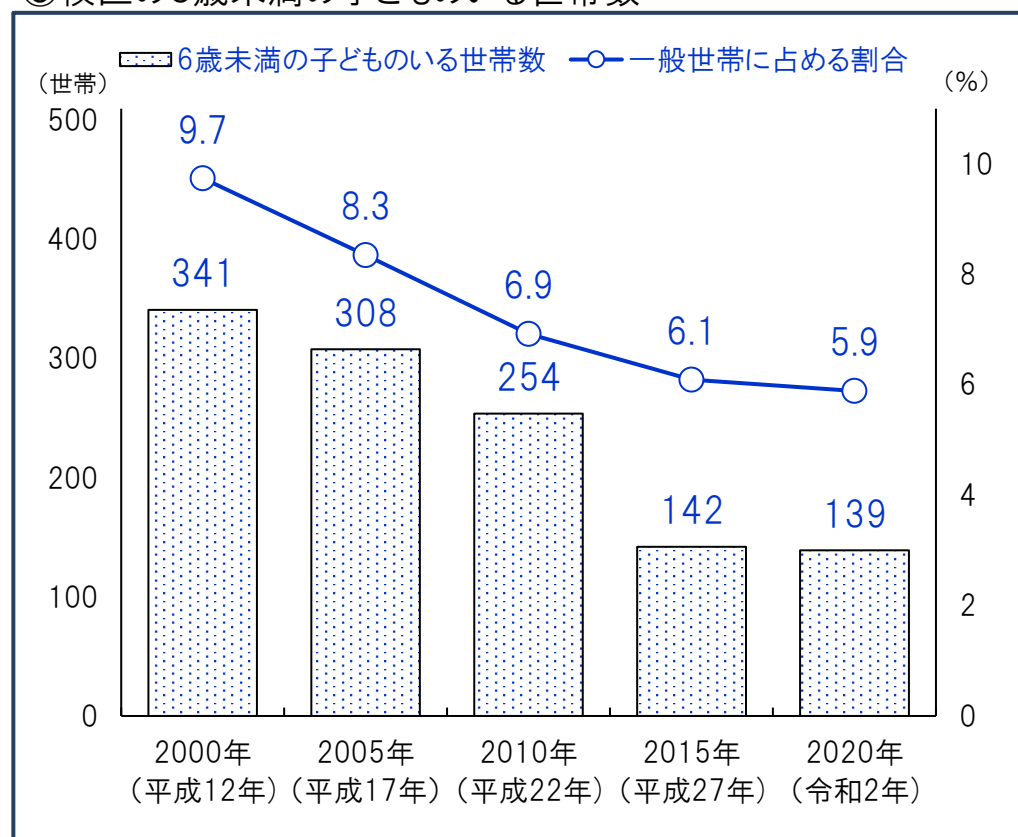
()内は割合

資料:福岡市住民基本台帳(9月末時点・校区は日本人のみ)

①校区の高齢者(65歳以上)のいる世帯数



③校区の6歳未満の子どものいる世帯数



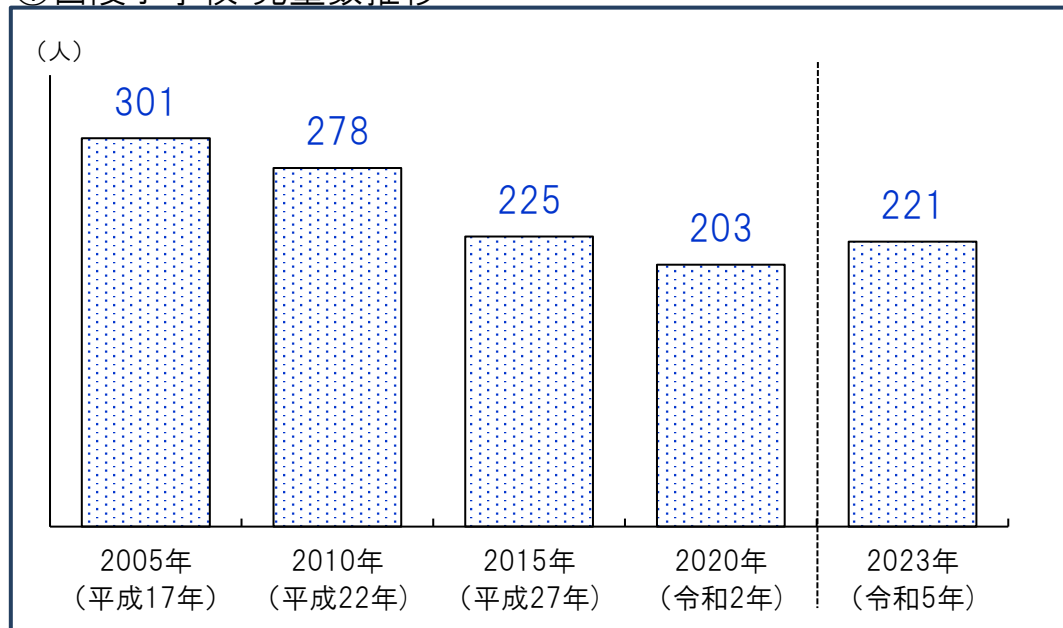
②高齢者(65歳以上)のいる世帯割合(2020年)

	65歳以上のいる世帯総数	65歳以上のみの世帯	ともに65歳以上夫婦のみ世帯	65歳以上1人暮らし世帯
西陵 校区	58.2%	38.5%	15.2%	22.4%
西区	31.6%	18.7%	8.6%	9.3%
福岡市	26.9%	17.2%	6.7%	9.8%

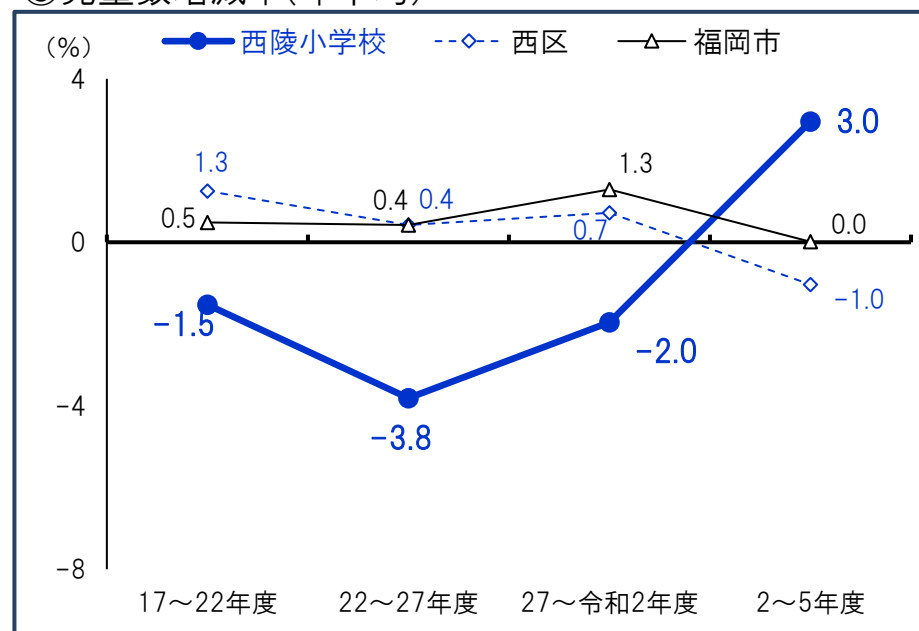
④6歳未満の子どものいる世帯割合推移

	2000年 (平成12年)	2005年 (平成17年)	2010年 (平成22年)	2015年 (平成27年)	2020年 (令和2年)
西陵 校区	9.7%	8.3%	6.9%	6.1%	5.9%
西区	13.4%	12.8%	11.8%	11.0%	9.2%
福岡市	9.7%	9.2%	8.5%	8.3%	7.5%

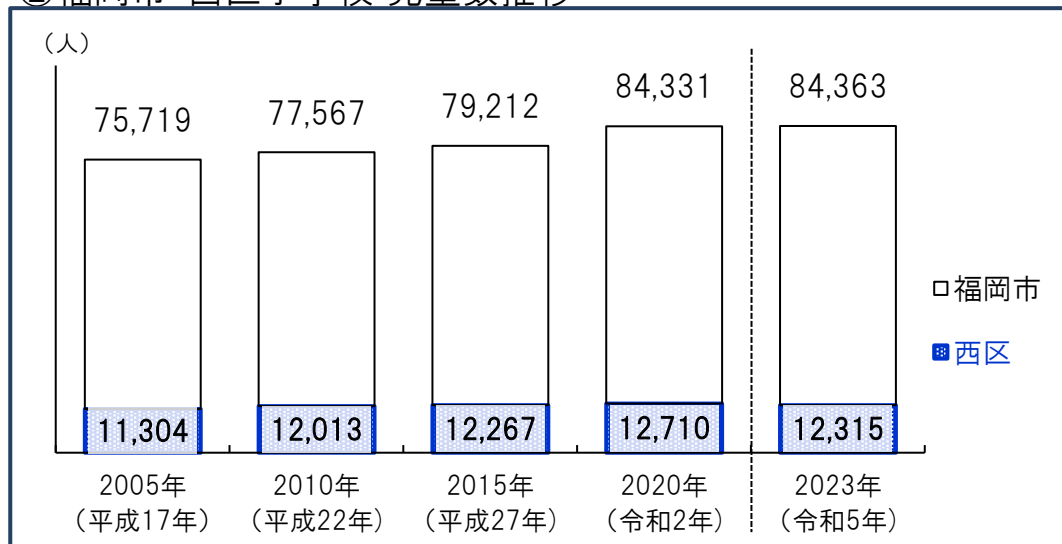
①西陵小学校 児童数推移



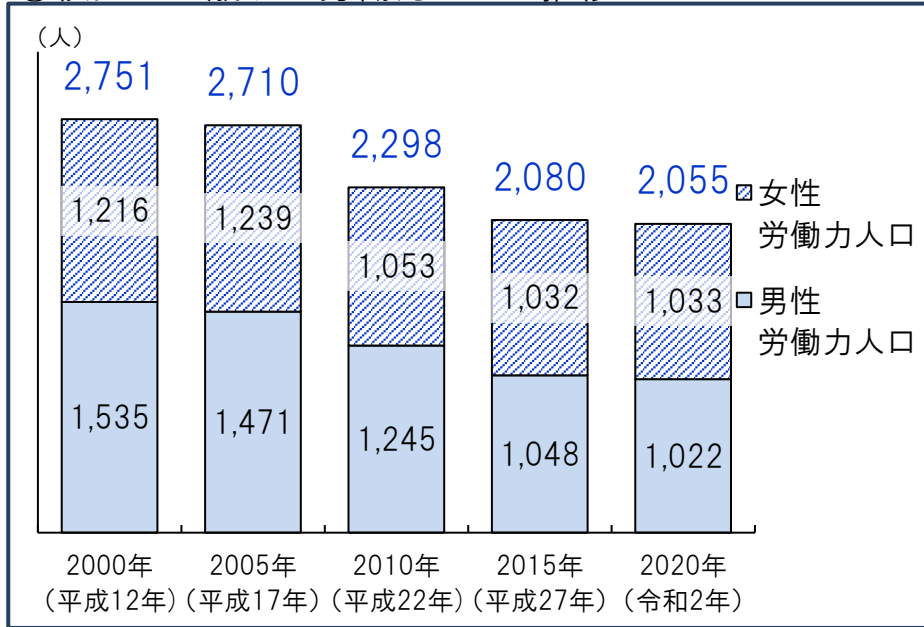
③児童数増減率(年平均)



②福岡市・西区小学校 児童数推移

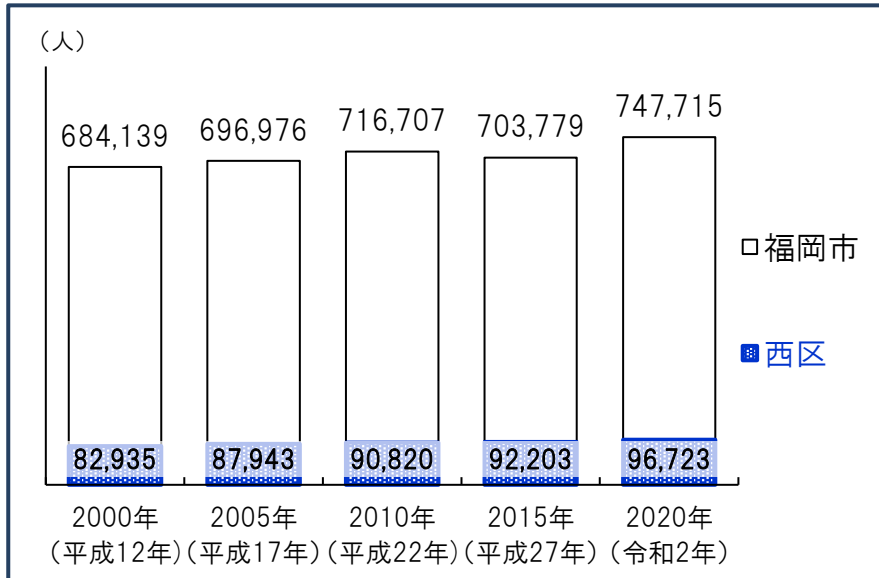


①校区の15歳以上労働力人口の推移



*労働力人口…15歳以上の人口のうち、就業者(休業者を含む)と求職中の失業者の合計

②福岡市・西区労働力人口の推移

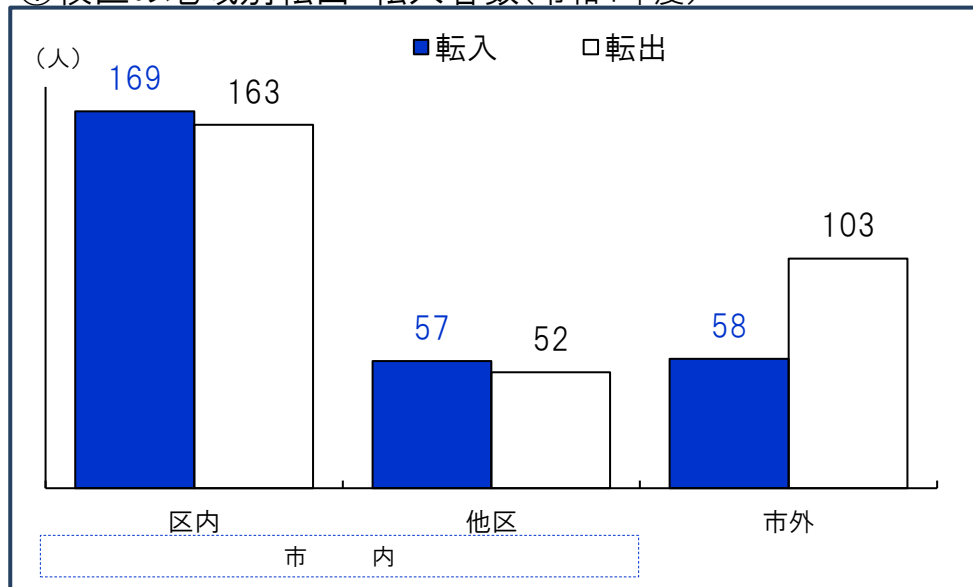


③15歳以上労働力人口と労働力率(令和2年)

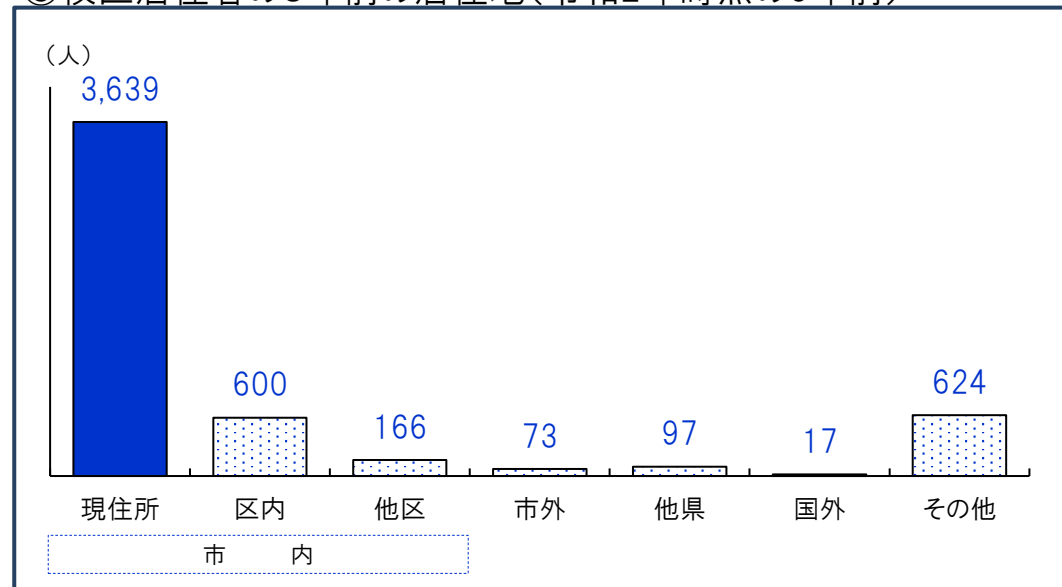
	15歳以上人口(人)	労働力人口(人)	労働力率(%)
西陵 校区	4,552	2,055	49.5
男性	1,960	1,022	57.8
女性	2,592	1,033	43.4
西区	173,103	96,723	61.1
男性	80,504	51,447	70.0
女性	92,599	45,276	53.4
福岡市	1,329,228	747,715	65.5
男性	616,015	386,824	74.4
女性	713,213	360,891	58.0

労働力率…15歳以上人口に占める「労働力人口」の割合
*労働力状態「不詳」を除いた割合

①校区の地域別転出・転入者数(令和4年度)



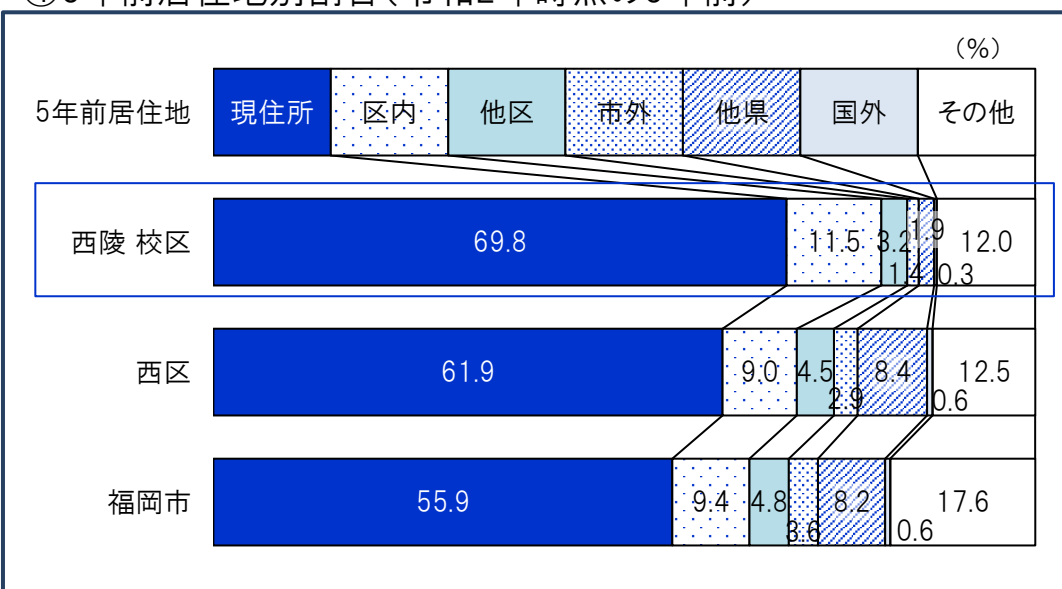
③校區居住者の5年前の居住地(令和2年時点の5年前)



②転入者数合計と割合(令和4年度)

	転入者計		転入者内訳(%)		
	(人)	人口比	区内	他区	市外
西陵 校区	284	5.7%	59.5	20.1	20.4
うち市外	58	1.2%			
西区	20,127	9.7%	33.6	19.0	47.4
うち市外	9,543	4.6%			
福岡市	188,909	12.0%	31.3	20.9	47.8
うち市外	90,283	5.7%			

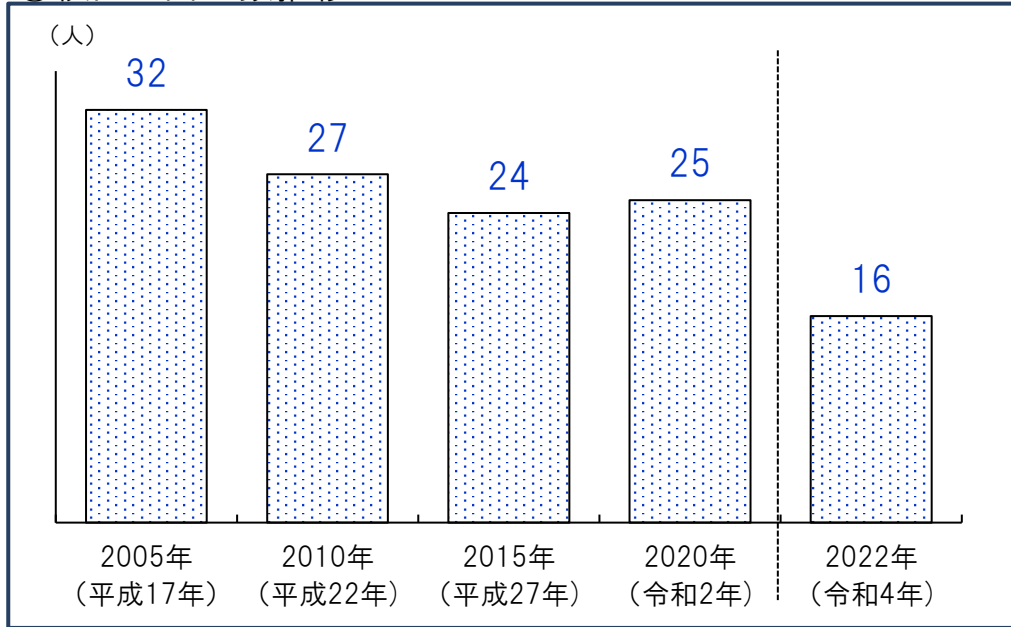
④5年前居住地別割合(令和2年時点の5年前)



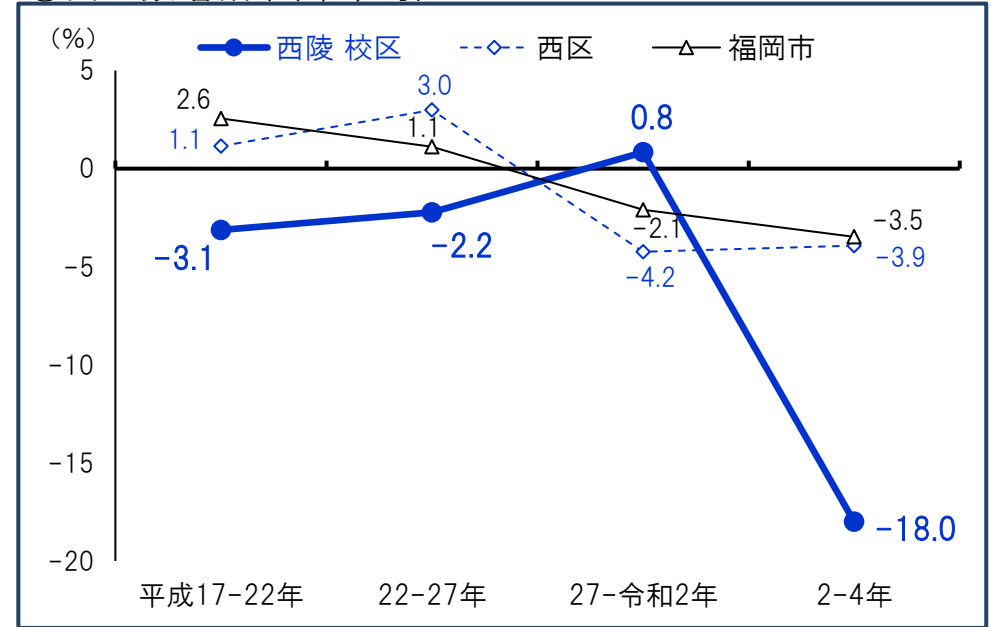
*5年前居住地「その他」は5年内出生者、不詳等

資料:①②福岡市住民基本台帳、③④国勢調査(総務省)

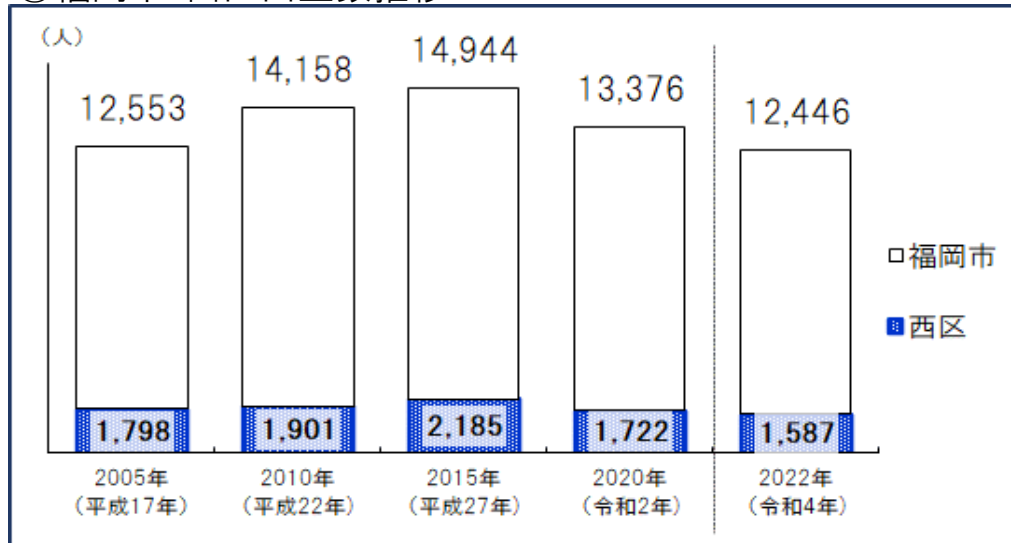
①校区の出生数推移



③出生数増減率(年平均)



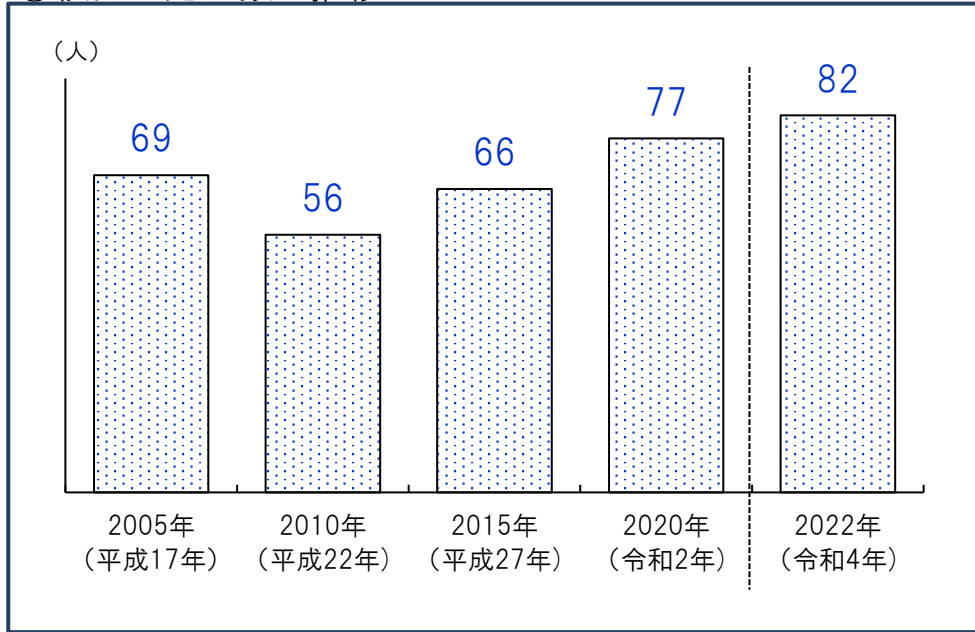
②福岡市・西区出生数推移



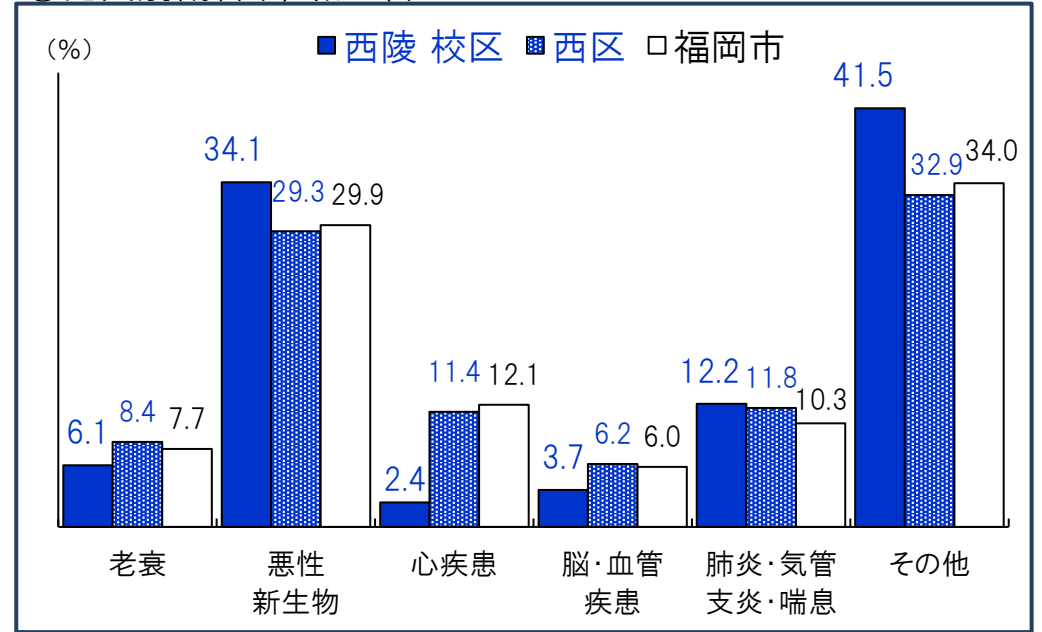
④人口千人あたり出生数の推移

	2005年 (平成17年)	2010年 (平成22年)	2015年 (平成27年)	2020年 (令和2年)	2022年 (令和4年)
西陵 校区人口 千人あたり出生数	5.3	4.9	4.5	4.8	3.2
西区人口 千人あたり出生数	10.0	9.9	10.9	8.3	7.6
福岡市人口 千人あたり出生数	9.3	9.9	10.1	8.6	7.9

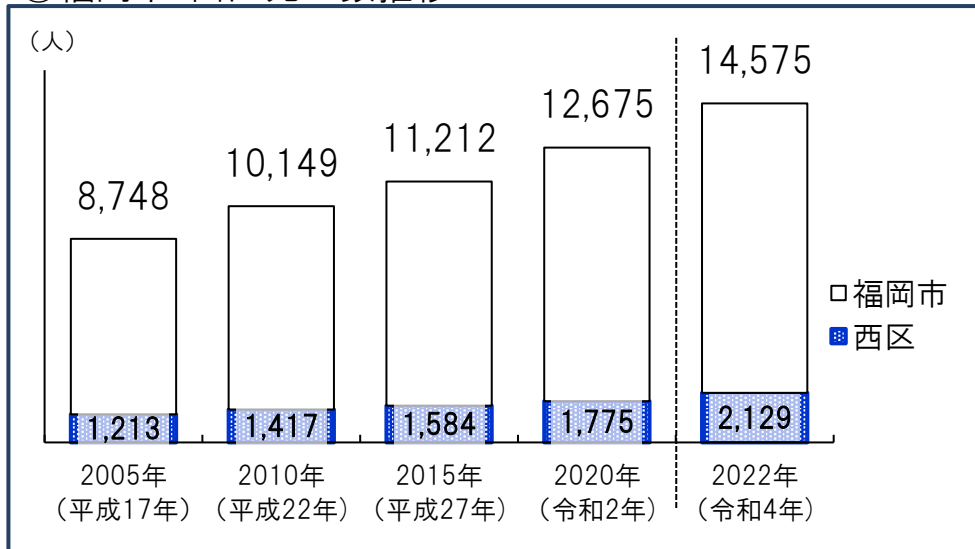
①校区の死亡数の推移



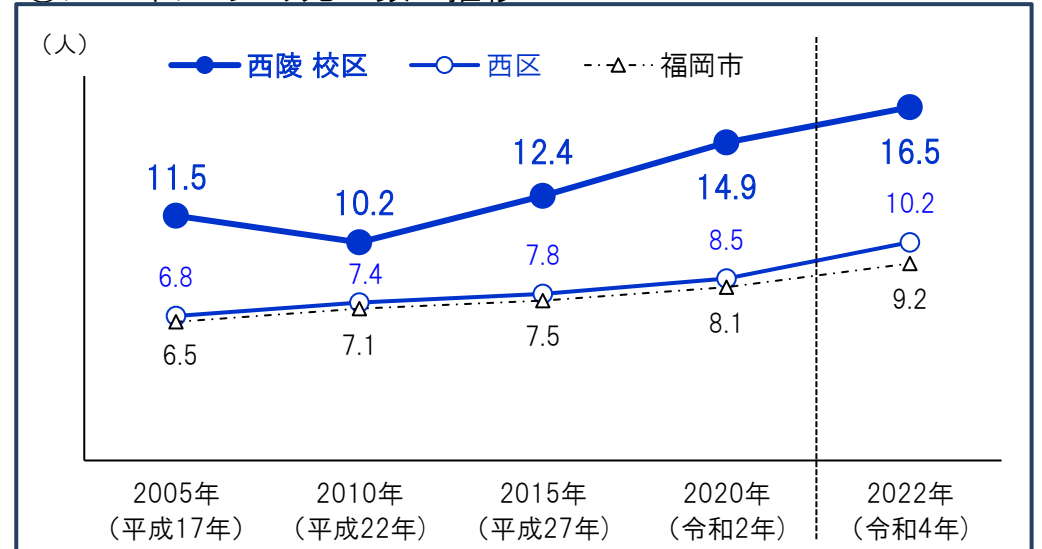
③死因別割合(令和3年)



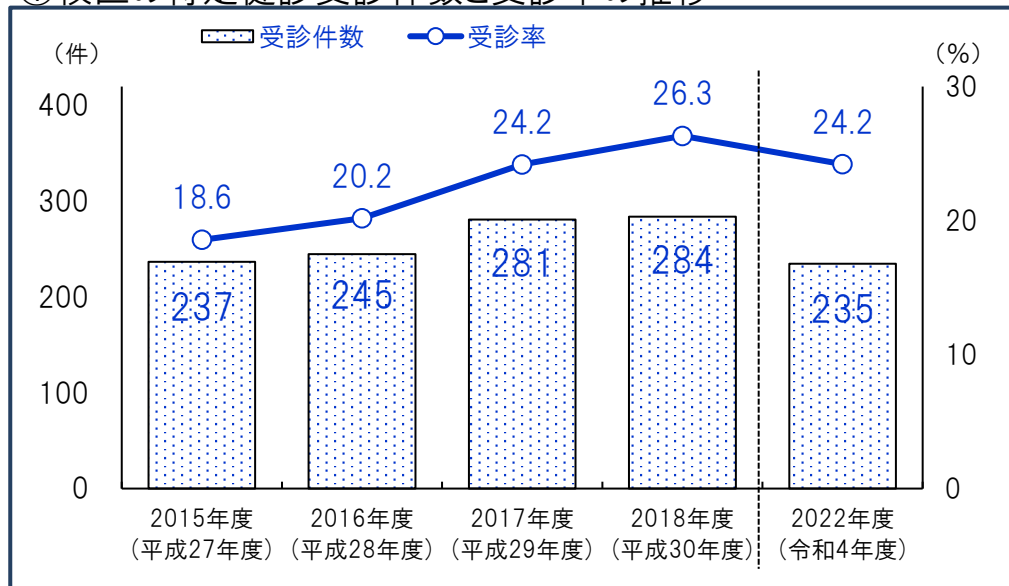
②福岡市・西区死亡数推移



④人口千人あたり死亡数の推移



①校区の特定健診受診件数と受診率の推移



受診件数は実績ベース

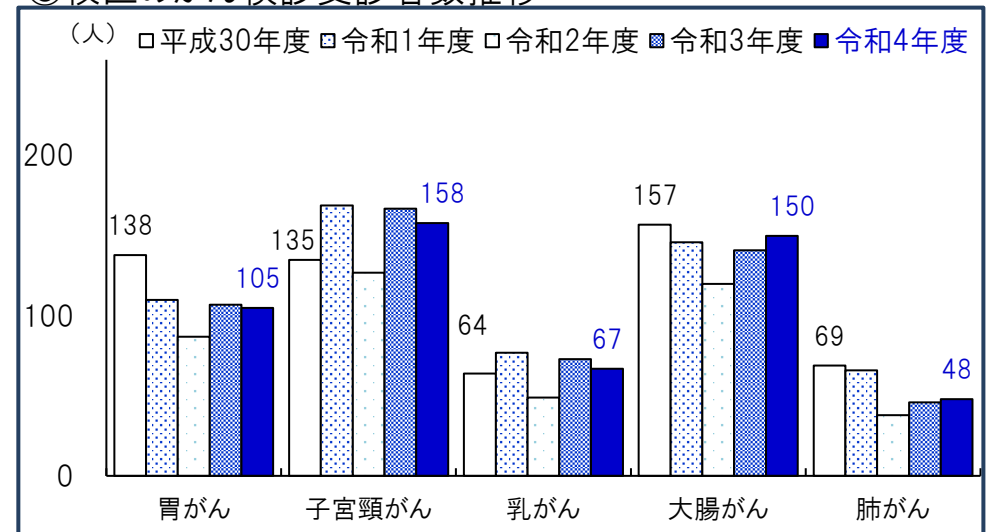
(人・件・%)

②特定健診受診状況

		2015年度 (平成27年度)	2016年度 (平成28年度)	2017年度 (平成29年度)	2018年度 (平成30年度)	2022年度 (令和4年度)
西陵校区	対象者数	1,277	1,215	1,162	1,079	971
	受診件数	237	245	281	284	235
	受診率	18.6	20.2	24.2	26.3	24.2
西区	対象者数	31,374	30,923	30,237	29,202	28,480
	受診件数	6,513	6,597	7,509	7,730	7,511
	受診率	20.8	21.3	24.8	26.5	26.4
福岡市	対象者数	229,392	226,046	220,181	211,508	208,704
	受診件数	47,700	49,830	54,276	56,553	55,804
	受診率	20.8	22.0	24.7	26.7	26.7

*特定健診…メタボリックシンドロームに着目した生活習慣病予防のための健康診査で、その該当者及び予備群を減少させることを目的としています。対象…福岡市国民健康保険に加入している40歳～74歳の方。

③校区のがん検診受診者数推移



④がん検診受診者数

(人)

		2018年度 (平成30年度)	2019年度 (令和1年度)	2020年度 (令和2年度)	2021年度 (令和3年度)	2022年度 (令和4年度)
胃がん	西陵校区	138	110	87	107	105
	西区	3,907	3,479	3,070	3,188	3,504
	福岡市	28,529	24,713	23,318	25,076	27,254
子宮頸がん	西陵校区	135	169	127	167	158
	西区	6,064	6,492	6,369	7,058	6,828
	福岡市	48,048	49,504	47,894	55,642	51,752
乳がん	西陵校区	64	77	49	73	67
	西区	2,324	2,553	2,077	2,582	2,586
	福岡市	18,980	19,396	16,358	21,291	21,219
大腸がん	西陵校区	157	146	120	141	150
	西区	4,679	4,741	4,006	4,629	5,089
	福岡市	34,094	34,120	30,609	36,379	38,137
肺がん	西陵校区	69	66	38	46	48
	西区	2,482	2,585	1,855	2,139	2,457
	福岡市	15,057	14,759	10,850	14,322	16,417

資料：福岡市保健福祉局

①校区の医療機関

No.	機関名	区分	診療科	所在地
1	医療法人西福岡病院	病院	内科 アレルギー科 リウマチ科 外科 整形外科 眼科 耳鼻咽喉科 リハビリテーション科 皮膚科 泌尿器科 婦人科 糖尿病内科 呼吸器内科 循環器内科 消化器内科 放射線診断科 肛門外科 性感染症内科 緩和ケア内科 人工透析内科 腫瘍内科 呼吸器外科 脳神経内科	生の松原3-18-8
2	医療法人輝松会松尾内科病院	病院	内科 リハビリテーション科	下山門団地40-5

②校区の福祉施設等

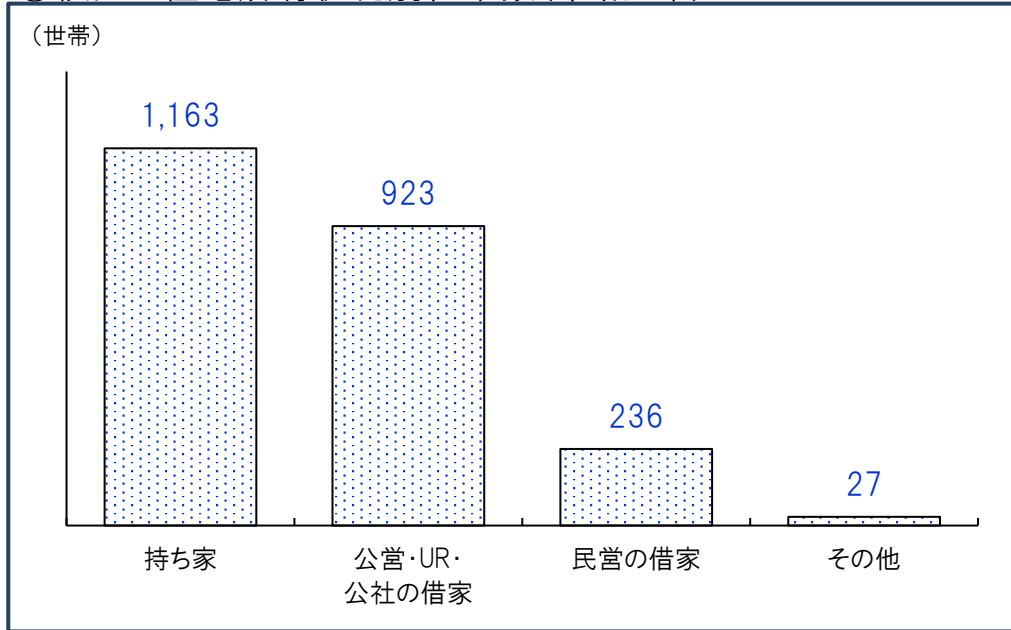
No.	施設名	種別	所在地
1	グループホーム安養	認知症グループホーム	生の松原3-13-15
2	介護老人保健施設西寿	介護老人保健施設	生の松原3-18-9
3	医療法人輝松会松尾内科病院介護医療院	介護医療院	下山門団地40-5
4	桜ガーデン生の松原	軽費老人ホーム	生の松原3-13-15
5	医療法人西福岡病院ショートステイ	障がい福祉サービス事業所	生の松原3-18-8

③いきいきセンターふくおか(福岡市地域包括支援センター)

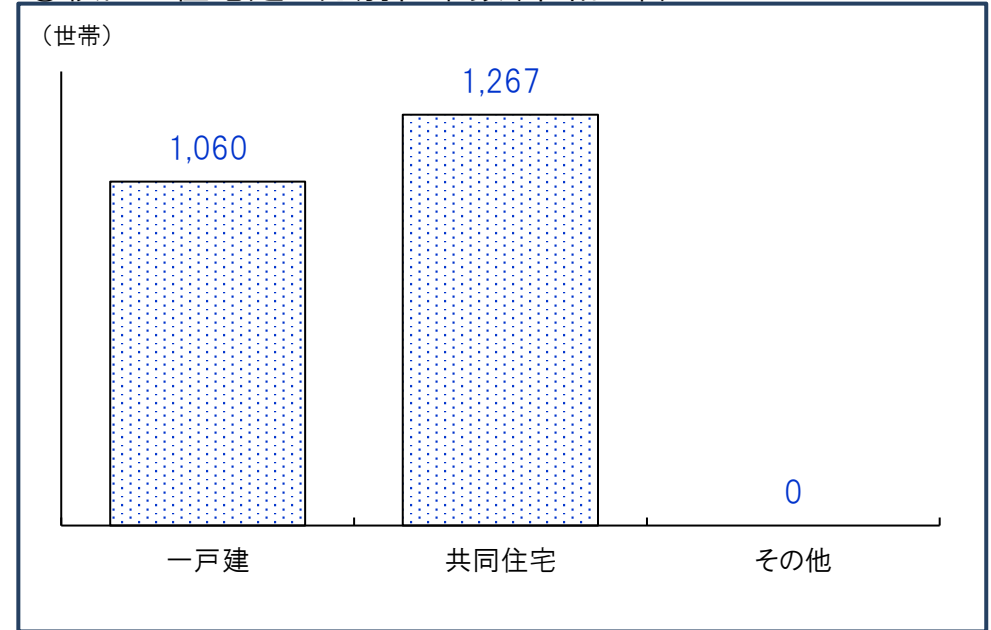
施設名	所在地(右図参照)	電話番号
いきいきセンターふくおか 西第3	拾六町5-16-12 ポートエル102	882-7080



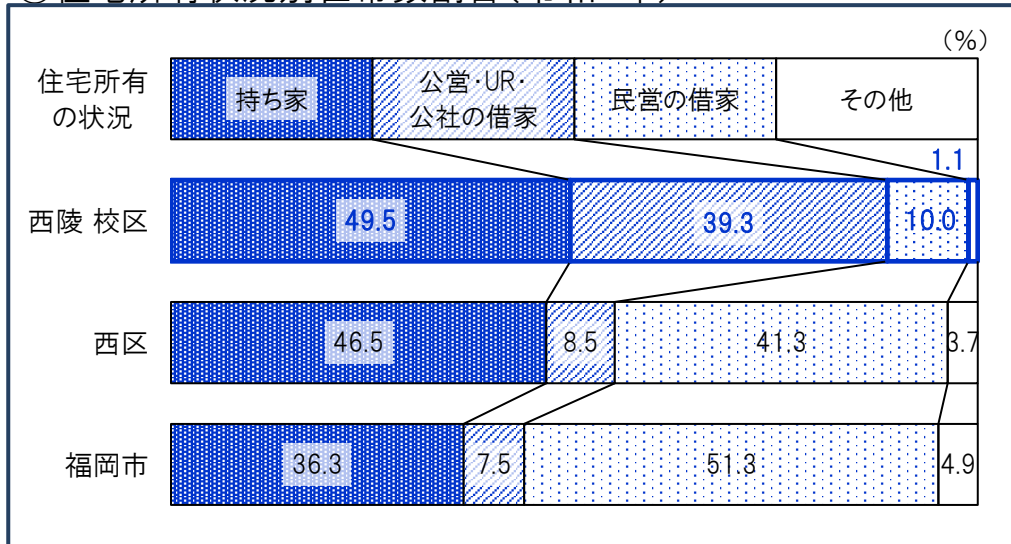
①校区の住宅所有状況別世帯数(令和2年)



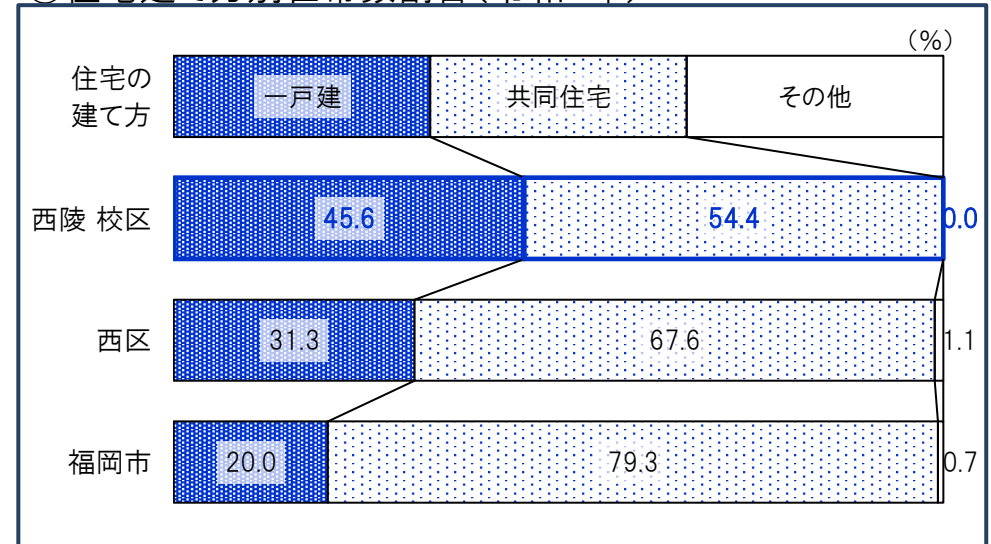
③校区の住宅建て方別世帯数(令和2年)



②住宅所有状況別世帯数割合(令和2年)



④住宅建て方別世帯数割合(令和2年)



①校区の産業大分類別従業者数・事業所数(令和3年)

産業分類	事業所数	従業者数(人)
農 林 漁 業	0	0
鉱業, 採石業砂利採取業	0	0
建 設 業	17	67
製 造 業	2	2
電 気 ・ ガ ス 熱 供 給 ・ 水 道 業	0	0
情 報 通 信 業	2	9
運 輸 便 業 郵 便 業	3	9
卸 売 業 小 金 融 業 保 険 業	20	138
不 動 産 業 物 品 賃 貸 業	3	13
学 術 研 究 , 専 門 技 術 サ ー ビ ス 業	2	5
宿 泊 業 , 飲 食 サ ー ビ ス 業	4	34
生 活 関 連 サ ー ビ ス 業 娯 楽 業	5	8
教 育 , 学 習 支 援 業	3	68
医 療 , 福 祉	15	657
複 合 サ ー ビ ス	2	8
サ ー ビ ス 業 (他)	4	20
公 務	0	0


*「従業者」とは、校区在住・非在住に関わらず校区内の事業所で従業している人です。

②事業所・男女別従業者数(令和3年) (人)

	事業所 総数	従業者 総数	性別	
			男性	女性
西陵 校区	82	1,038	353	685
西区	5,826	66,561	31,712	34,439
福岡市	75,779	967,803	518,394	442,569

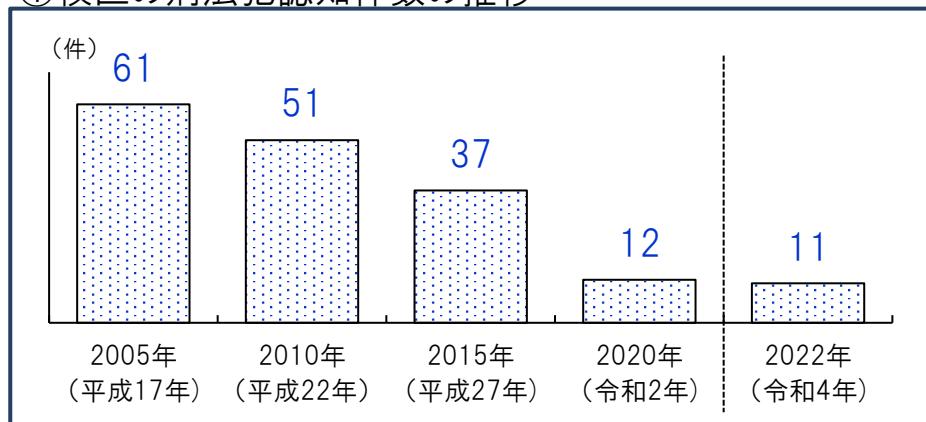
*従業者総数は性別不詳含む

③従業者男女比(令和3年)

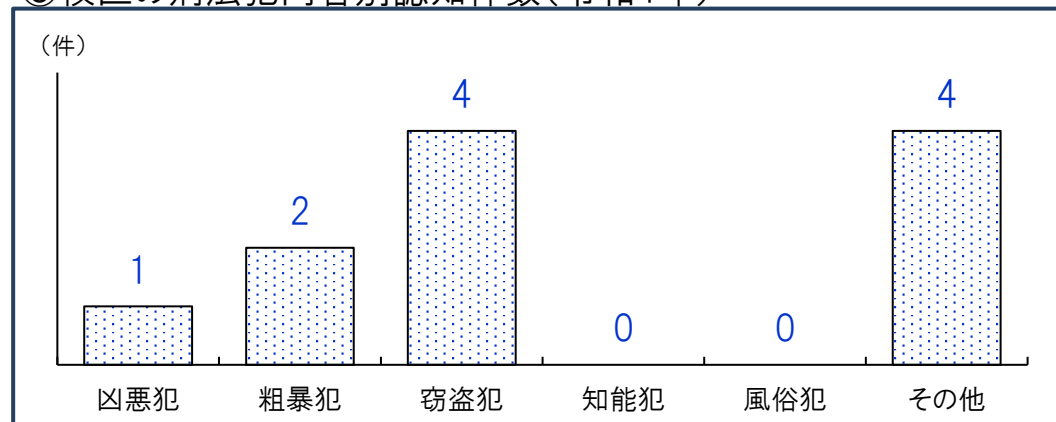


*不詳除く割合

①校区の刑法犯認知件数の推移



③校区の刑法犯内容別認知件数(令和4年)



②人口千人あたり刑法犯認知件数(計・推移)

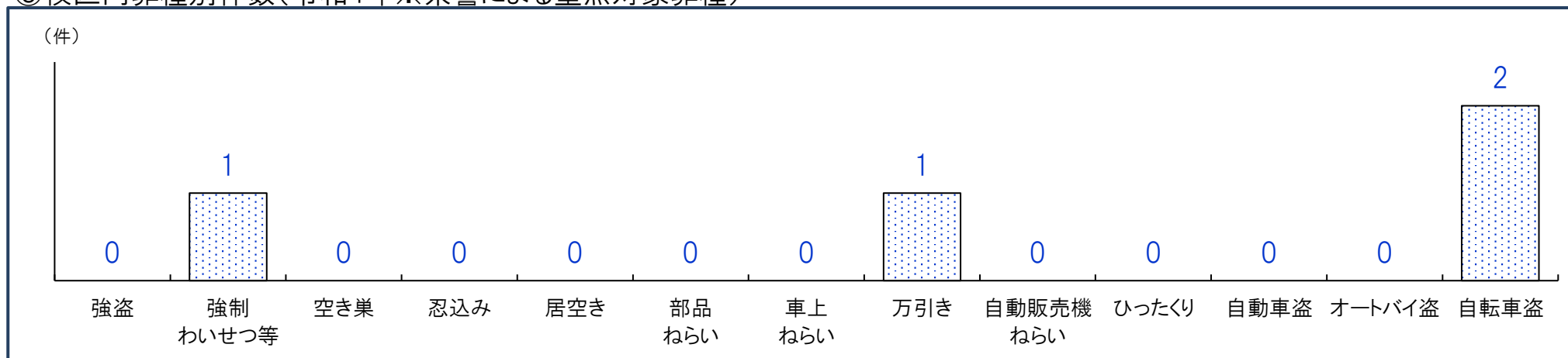
	2005年 (平成17年)	2010年 (平成22年)	2015年 (平成27年)	2020年 (令和2年)	2022年 (令和4年)
西陵 校区	10.1	9.3	6.9	2.3	2.2
西区	19.2	16.3	8.4	5.5	5.0
福岡市	27.6	19.6	13.4	6.9	7.3

④人口千人あたり刑法犯認知件数(内容別・令和4年)

	凶悪犯	粗暴犯	窃盗犯	知能犯	風俗犯	その他
西陵 校区	0.20	0.40	0.81	0.00	0.00	0.81
西区	0.01	0.37	3.73	0.23	0.03	0.58
福岡市	0.04	0.68	5.25	0.27	0.09	0.93

*凶悪犯…殺人・強盗・放火・強姦、粗暴犯…暴行・脅迫・恐喝等、窃盗犯…空き巣・自転車盗・車上ねらい等、知能犯…詐欺・横領・通貨偽造等、風俗犯…賭博・強制わいせつ・公然わいせつ等、その他…占有離脱物横領・器物損壊等

⑤校区内罪種別件数(令和4年※県警による重点対象罪種)



重点対象罪種…県下で特に発生件数が多く、市民の体感治安に大きく影響する街頭犯罪を中心とした罪種

資料:福岡県警、校区人口…住民基本台帳(各年9月末時点登録人口)

西陵 校区 自治協議会

事務局・西陵公民館内

上山門3-5-1

電話:092-891-6342

ブログ:<https://seiryoujk.blogspot.com/>

構成団体

1	生の松原団地自治会
2	生の松原第2団地自治会
3	西陵町自治会
4	睦ヶ丘町内会
5	中松原自治会
6	小松原町自治会
7	下山門団地1区自治会
8	下山門団地4区自治会
9	下山門団地5区自治会
10	下山門団地6区自治会
11	交通安全推進委員会
12	安全防災会
13	青少年育成会
14	男女共同参画をすすめる会
15	体育振興会
16	環境美化推進会議
17	保健衛生連合会
18	人権尊重協議会
19	社会福祉協議会
20	民生児童委員協議会
21	西陵小学校おとなの会
22	西陵中学校父母教師会



①自治協議会の主要行事

時期	行事
7月	七夕コンサート
9月	西陵フェスタ(秋祭り)
11月	生の松原海岸森林公園清掃

②自治協議会の事業内容

事業項目	事業内容
安全・安心	交通安全運動(春・夏・秋・冬)、街頭指導 防災訓練 校区パトロール、年末夜間パトロール
子ども	天体観測会 参加型イベント
環境	ラブアースクリーンアップ、施設見学 ゴミ減量・リサイクル推進啓発、環境講座
健康	健康ウォーキング、健康料理教室、バスハイク 集団献血(西福岡病院と共催)
スポーツ	カローリング大会、壮年ソフトボール大会、グラウンドゴルフ大会 ポッチャ大会、4校区球技大会
男女共同参画	男女共同参画講演会、地域研修(講習会)
その他の 公益的事業	西陵フェスタ(校区秋祭り) 七夕コンサート 生の松原海岸森林公園清掃 広報紙の発行(月1回) 他

③校区の交流サロン

名称	活動日時・場所	活動内容・特色等
下山門団地1区 ふれあいサロン	第2・3日曜 13:00~15:00 下山門団地1区集会所	健康体操・健康チェック・レクリエーション
生の松原団地 「ふれ愛サロン」	第2・4火曜 13:30~15:30 生の松原団地集会所	健康体操、講話、歌唱、

④校区の子育て交流サロン・育児サークル等

名称	活動日時	場所
子育て交流サロン(西区全体) マミィの会	第3水曜 10:30~12:00	西市民センター和室
子育て交流サロン まつぼっくり	毎週木曜 10:00~12:00	西陵公民館
育児サークル(西区全体) きらきら(アラフォーママ限定)	月1回 10:00~12:00	西市民センター
育児サークル(西区全体) にこにこ(アラフォーママ限定)	第2金曜 10:00~12:00	姪浜駅南集会所

公民館

西陵 公民館	所在地：上山門3-5-1	電話：092-891-6342	FAX:092-891-2990
	公民館情報： https://gakushu.city.fukuoka.lg.jp/center/detail/987c7f29-861d-4d4b-b8a4-ea5f9e8a3a6d		ブログ： https://seiryokouminkan.blogspot.com

①校区の公共施設・学校等

No.	名称	所在地
1	西陵小学校	生の松原3-9-2
2	西陵中学校	生の松原3-9-1
3	第2ひまわり保育園(保育所)	生の松原2-12-6
4	小松原簡易郵便局	生の松原4-13-10
5	福岡下山門団地郵便局	下山門団地40-3

②校区の公園

No.	名称	種別・面積	所在地
1	生ノ松原公園	街区・6,232㎡	生の松原4-1652-33
2	下山門西公園	街区・1,719㎡	生の松原4-1701-17 外
3	小松原公園	街区・991㎡	生の松原2-1339-1
4	生田公園	幼児・171㎡	生の松原3-1273-15
5	小松原西公園	幼児・783㎡	生の松原3-1283-3
6	生ノ松原公園	都市緑地・1,096㎡	生の松原4-1655-95 外

③校区の史跡・文化財

No.	名称	区分	所在地	概要
1	元寇防塁(生の松原地区)	国指定史跡	生の松原	鎌倉時代に元軍の襲来に備えて築かれた石垣です。長垂海岸から小戸海岸の約2.5kmの間で築かれ、肥後国が分担したという記録があります。有名な『蒙古襲来絵詞』の肥後御家人竹崎季長が馬上で進む場面は、この生の松原の情景です。防塁の一部は復元され、見学することができます。
2	草場古墳群	市指定史跡	生の松原3丁目51番地	叶岳から長垂山にのびる標高20～28mの丘陵尾根上に位置する草場古墳群は、古墳時代後期に造られた方墳2基、円墳10基からなる古墳群です。昭和47年、48年、平成元年に発掘調査が実施された。1号墳は、一辺が17mの方墳で、横穴式石室をもっている。円墳で最も残りのよい3号墳は径約14mで、内部主体は長さ4.5mの横穴式石室である。石室内から須恵器の他に武器の鉄刀、鉄鏃、装身具の切子玉、金環などが発見された。現在、1～4号墳が市指定史跡として保存されている。
3	斜ヶ浦瓦窯跡	埋蔵文化財	生の松原4丁目	斜ヶ浦池の北湖畔にある平安時代の瓦窯跡群です。大正7年に池の西側で瓦が採集されて以来、中山平次郎、玉泉大梁、高野弧鹿らにより3基の瓦窯跡が発見されました。昭和47年にそのうちの1基が調査され、平成9年度の調査で7基を確認、あわせて8基の瓦窯が確認されています。窯は地下式の登窯ですが、焼成室の大半は削平されていました。これまで「警」「警固」「伊貴作瓦」銘がある瓦や、4号窯から出土した14弁単弁軒丸瓦と類似性のある瓦が、鴻臚館跡や大宰府関連遺跡で出土しているなど、当瓦窯で生産された瓦の供給先や瓦生産のあり方を検討する上で重要な遺跡です。

校区内避難所等

				浸水	土砂	高潮	地震	津波
17	西陵中学校	生の松原3丁目9-1	881-1733	○	×	○	○	○
18	西陵小学校	生の松原3丁目9-2	881-1702	○	○	○	○	○
④	西福岡病院	生の松原3丁目18-8	881-1331					

凡例(災害種別毎の指定緊急避難場所・指定避難所の指定)

- : 使用可
- ②: 2階以上使用可(学校は、校舎2階以上)
- ③: 3階以上使用可(学校は、校舎3階以上)
- ×: 使用不可

凡例

- 区境
- 校区境
- 公園
- 広域避難場所
- アンダーパス
- 区役所
- 消防署(出張所)
- 警察署・交番
- 学校
- 病院
- サイレン
- 避難場所
- 一時避難所
- 収容避難所

