

福岡市

西区

# 壱岐南 校区 データ集

私たちが住むまちを、もっと知るための



令和6年3月

## 目

### 校区の概要

1 校区の概要・位置	-----	(1)
------------	-------	-----

### 人口・世帯数

2 人口・世帯数	-----	(2)
3 人口の構成	-----	(3)
4 高齢者・6歳未満の子どものいる世帯	-----	(4)
5 小学校児童数の推移	-----	(5)
6 労働力人口	-----	(6)
7 転出・転入者の状況	-----	(7)

### 福祉と健康

8 出生数と出生率	-----	(8)
9 死亡数と死亡率	-----	(9)
10 健(検)診受診状況	-----	(10)
11 医療・福祉施設等	-----	(11)

## 次

### その他のデータ

12 住宅の所有・種類	-----	(13)
13 事業所・従業者数	-----	(14)
14 犯罪発生件数	-----	(15)

### 地域の団体と活動

15 自治協議会の関連団体	-----	(16)
16 自治協議会活動・その他校区内活動	-----	(17)

### 施設等の位置・マップ

17 施設・公園・文化財等	-----	(19)
18 防災マップ	-----	(21)

## 壱岐南 校区の概要



橋本駅から叶岳・飯盛山を望む

壱岐南校区は、昭和50年に壱岐校区から分離した、東側は室見川から西側は叶岳～飯盛山を結ぶ麓の丘陵地にかけての、東西に広がる校区です。校区東側の壱岐団地、戸切三丁目や室見川沿いの橋本一丁目、三丁目は古くからの集落で、戸建ての住宅地以外は田園風景が広がります。校区西側の丘陵地には、造成された戸建て住宅が多く立地しています。

福岡市の西南部のベッタウンとして発展してきましたが、近年、特に地下鉄七隈線の博多駅までの延伸(令和 5年 3月)や、区画整理事業の具体化も進んできており、また新たな変貌を迎え、多くの商業施設、病院や介護施設が既に立地している点からも、生活の利便性がより高くなり、まさしく西区における南部の拠点地区となっています。

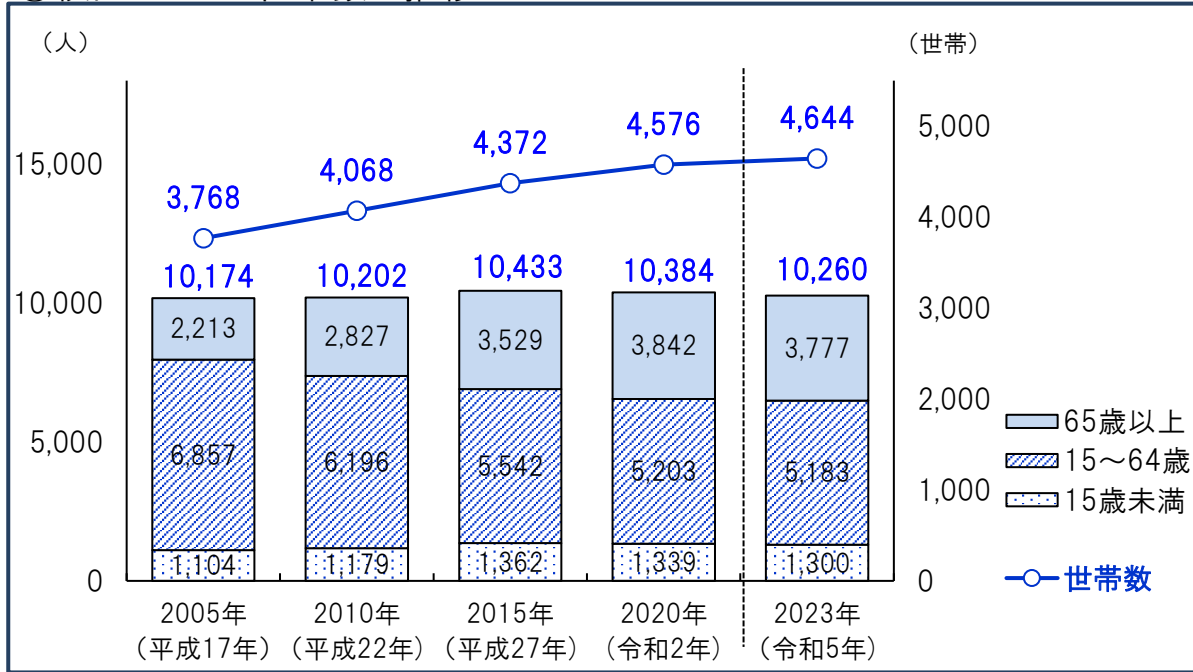
校区内には、国指定史跡の野方遺跡があり、特別緑地保全地区指定の橋本八幡宮とともに西区の宝に認定されています。戸切の「ほうけんぎょう」などの伝統行事も受けつがれています。

地域住民と商業施設、病院・介護施設等の連携によるまちづくり活動が活発に行われていることも特徴です。コロナ禍で再開した「いきみないと祭り」は、新たな企画検討により、地域をあげたお祭りとして実施しています。

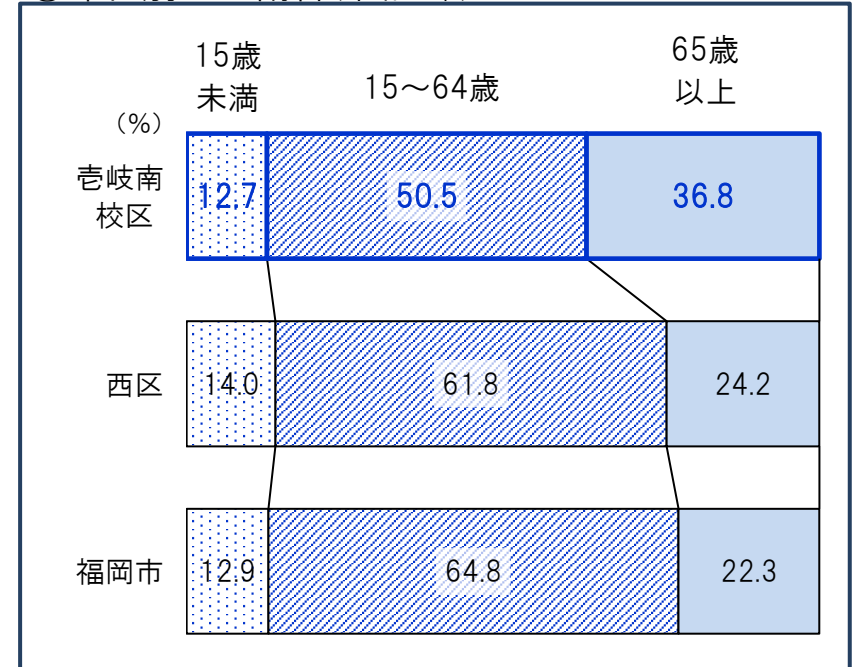
## 壱岐南 校区の位置



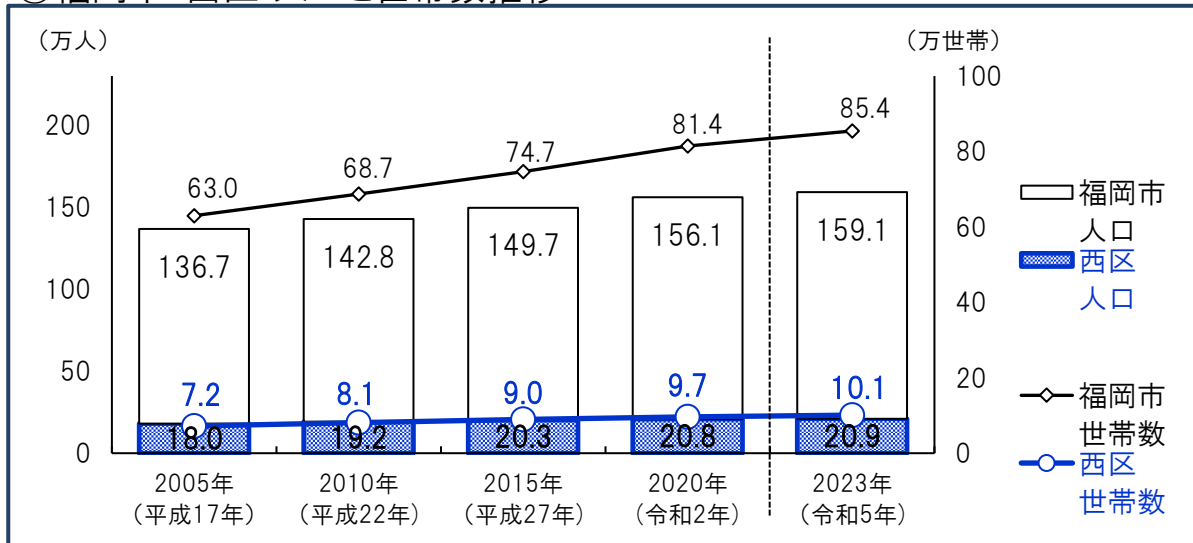
①校区の人口・世帯数の推移



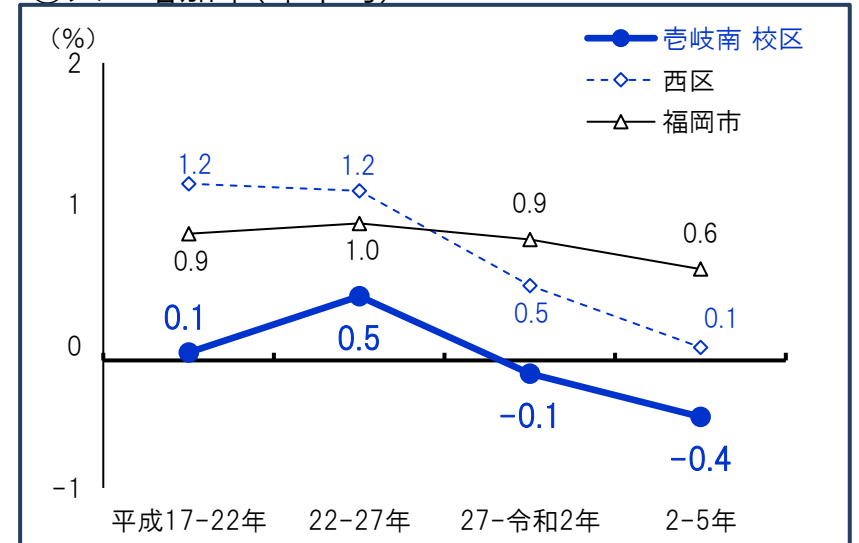
③年代別人口割合(令和5年)



②福岡市・西区 人口と世帯数推移




④人口増加率(年平均)




資料：福岡市住民基本台帳(各年9月末時点・校区は日本人のみ・平成27年以降の市・区は外国人含む)\*住民票未登録者を含まないため国勢調査人口より少ない値となっています。

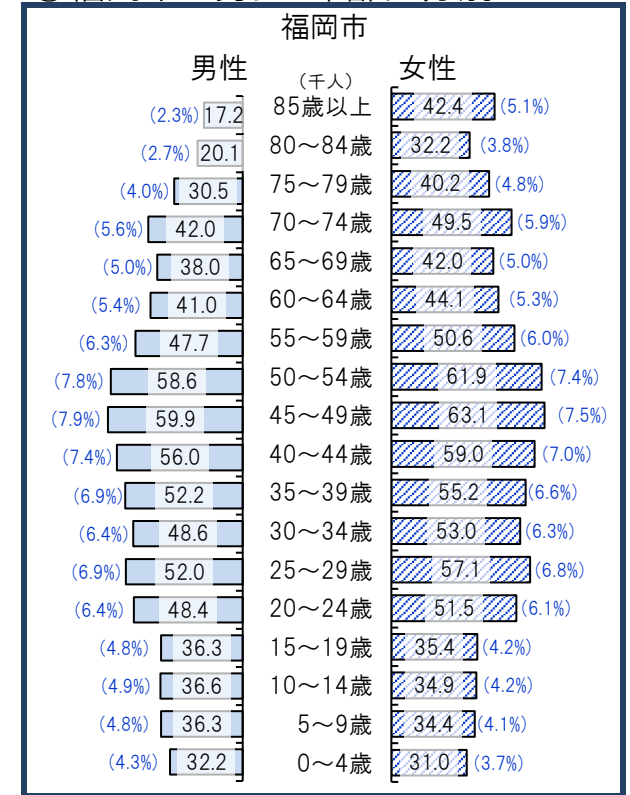
①校区の男女・年齢区分別人口(令和5年)



②西区の男女・年齢区分別人口



③福岡市の男女・年齢区分別人口



④高齢化の状況

65歳以上人口割合(%)	
壱岐南校区	36.8
西 区	24.2
福 岡 市	22.3
75歳以上人口割合(%)	
壱岐南校区	22.1
西 区	12.8
福 岡 市	11.5

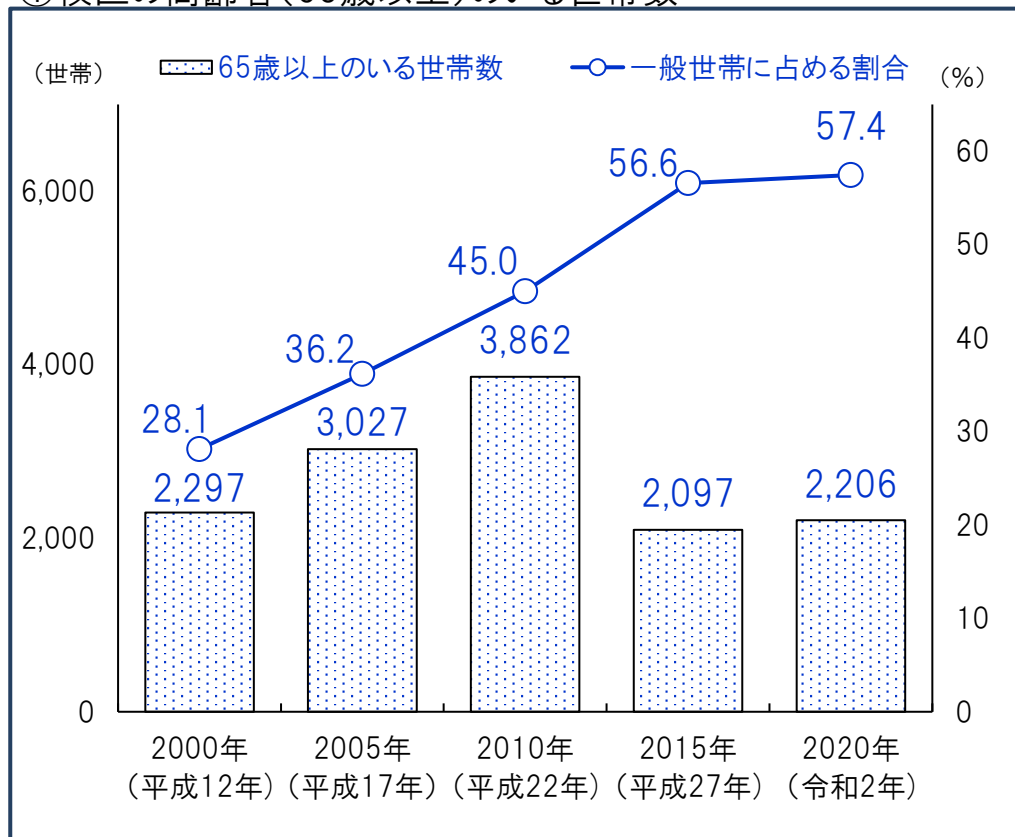
⑤人口男女比

	男性 (%)	女性 (%)
壱岐南校区	46.8	53.2
西 区	47.7	52.3
福岡市	47.4	52.6

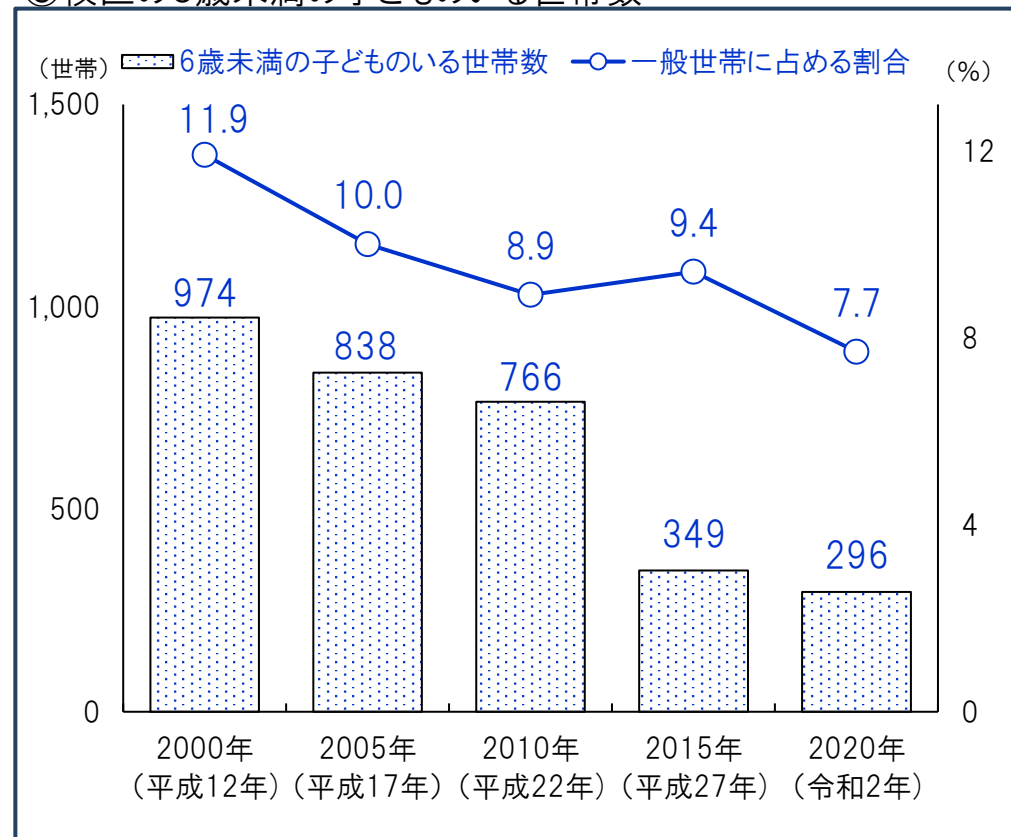
( )内は割合

資料:福岡市住民基本台帳(9月末時点・校区は日本人のみ)

### ①校区的高齢者(65歳以上)のいる世帯数



### ③校区的6歳未満の子どものいる世帯数



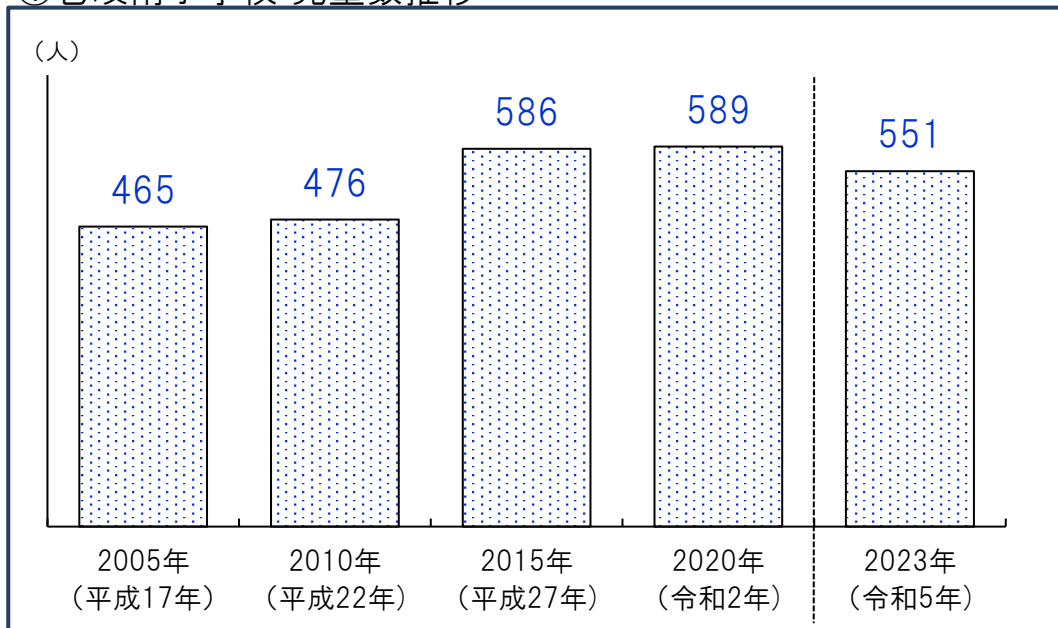
### ②高齢者(65歳以上)のいる世帯割合(2020年)

	65歳以上の いる世帯総数	65歳以上 のみの世帯	ともに65歳以上 夫婦のみ世帯	65歳以上 1人暮らし世帯
壱岐南 校区	57.4%	33.7%	20.0%	12.3%
西区	31.6%	18.7%	8.6%	9.3%
福岡市	26.9%	17.2%	6.7%	9.8%

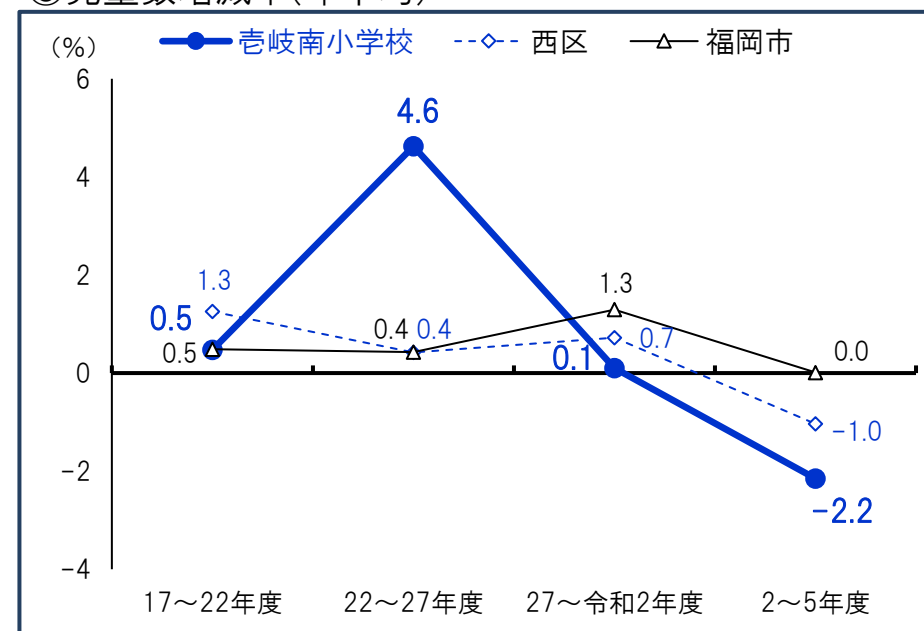
### ④6歳未満の子どものいる世帯割合推移

	2000年 (平成12年)	2005年 (平成17年)	2010年 (平成22年)	2015年 (平成27年)	2020年 (令和2年)
壱岐南 校区	11.9%	10.0%	8.9%	9.4%	7.7%
西区	13.4%	12.8%	11.8%	11.0%	9.2%
福岡市	9.7%	9.2%	8.5%	8.3%	7.5%

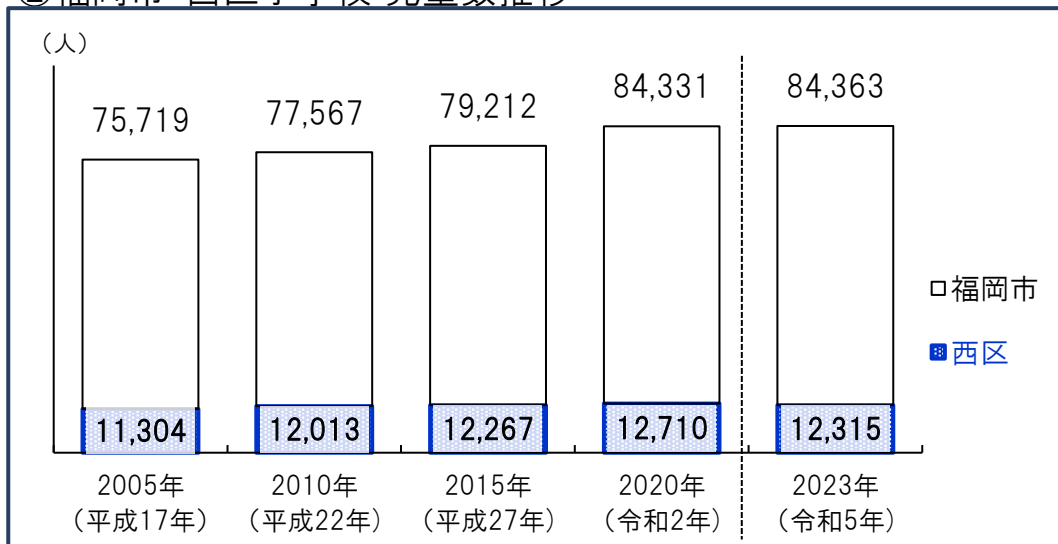
### ①壱岐南小学校 児童数推移



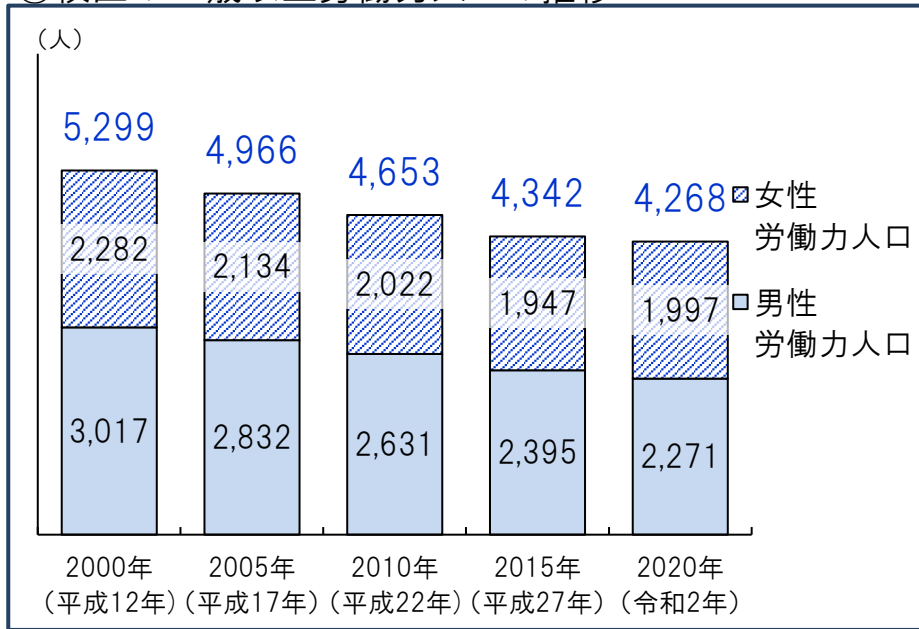
### ③児童数増減率(年平均)



### ②福岡市・西区小学校 児童数推移

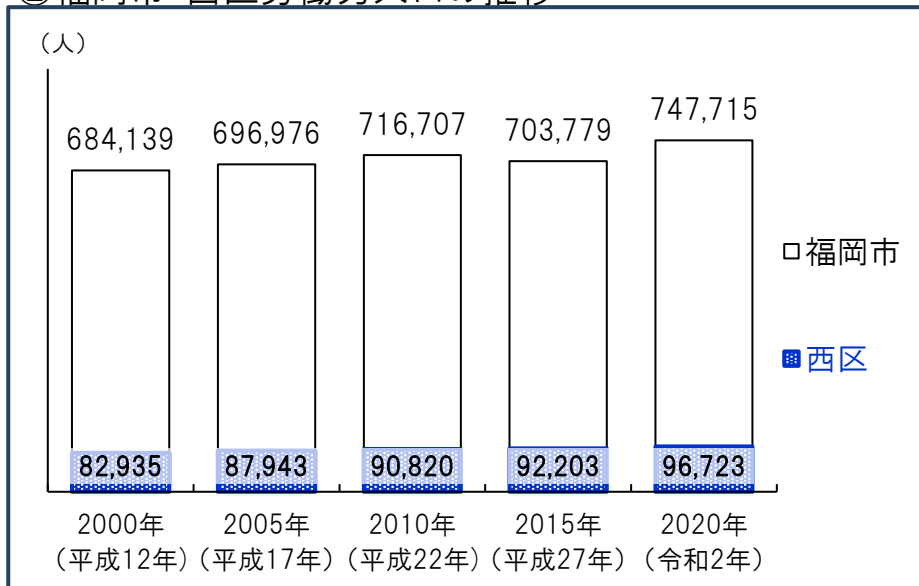


①校区の15歳以上労働力人口の推移



\*労働力人口…15歳以上の人口のうち、就業者(休業者を含む)と求職中の失業者の合計

②福岡市・西区労働力人口の推移



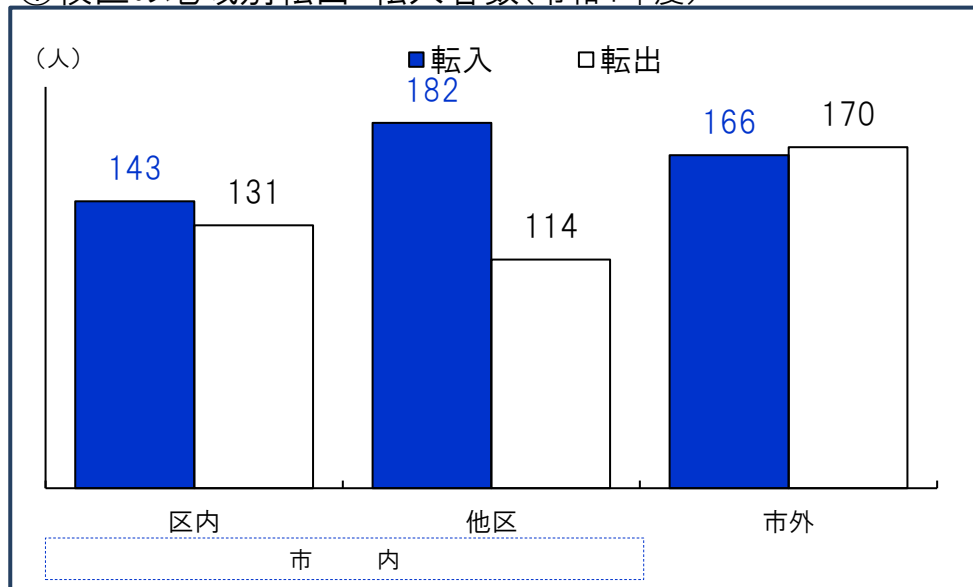
③15歳以上労働力人口と労働力率(令和2年)

	15歳以上人口(人)	労働力人口(人)	労働力率(%)
壱岐南 校区	8,677	4,268	52.8
男性	3,940	2,271	62.1
女性	4,737	1,997	45.2
西区	173,103	96,723	61.1
男性	80,504	51,447	70.0
女性	92,599	45,276	53.4
福岡市	1,329,228	747,715	65.5
男性	616,015	386,824	74.4
女性	713,213	360,891	58.0


労働力率…15歳以上人口に占める「労働力人口」の割合  
\*労働力状態「不詳」を除いた割合



①校区の地域別転出・転入者数(令和4年度)



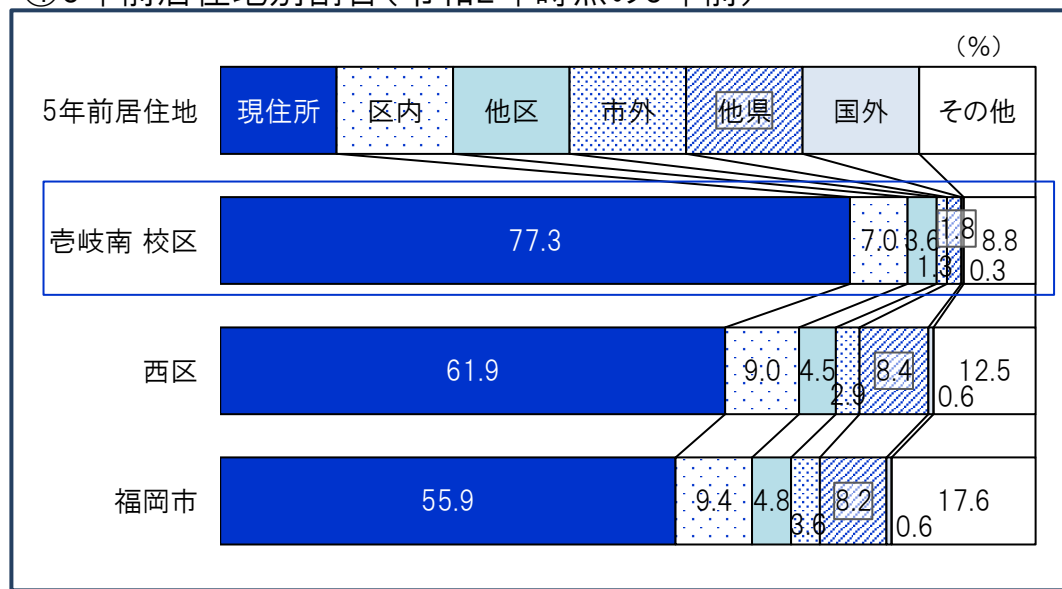
③校区居住者の5年前の居住地(令和2年時点の5年前)



②転入者数合計と割合(令和4年度)

	転入者計		転入者内訳(%)		
	(人)	人口比	区内	他区	市外
壱岐南 校区	491	4.8%	29.1	37.1	33.8
うち市外	166	1.6%			
西区	20,127	9.7%	33.6	19.0	47.4
うち市外	9,543	4.6%			
福岡市	188,909	12.0%	31.3	20.9	47.8
うち市外	90,283	5.7%			

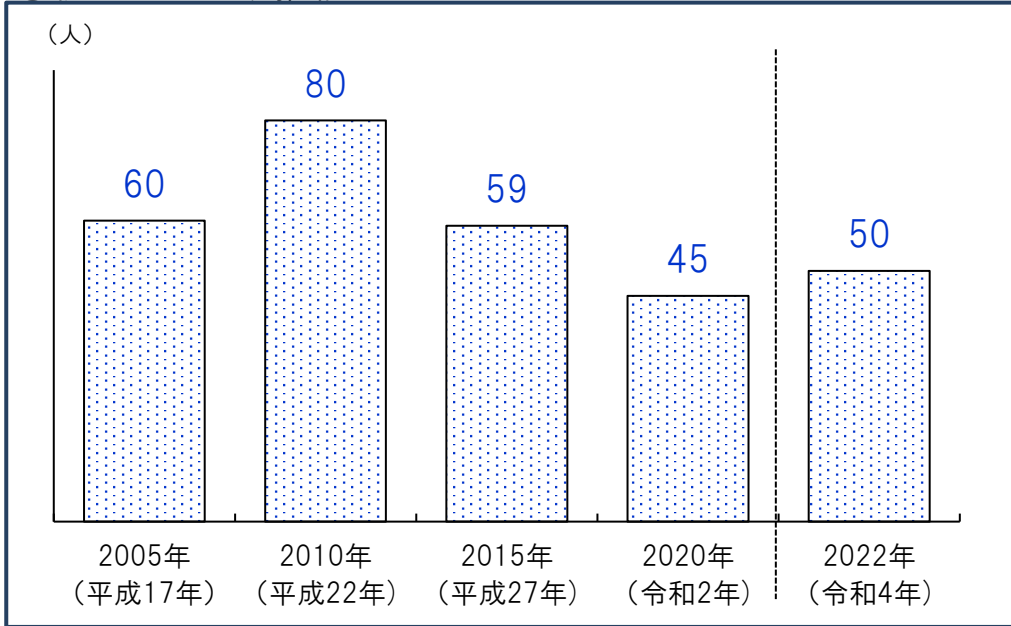
④5年前居住地別割合(令和2年時点の5年前)



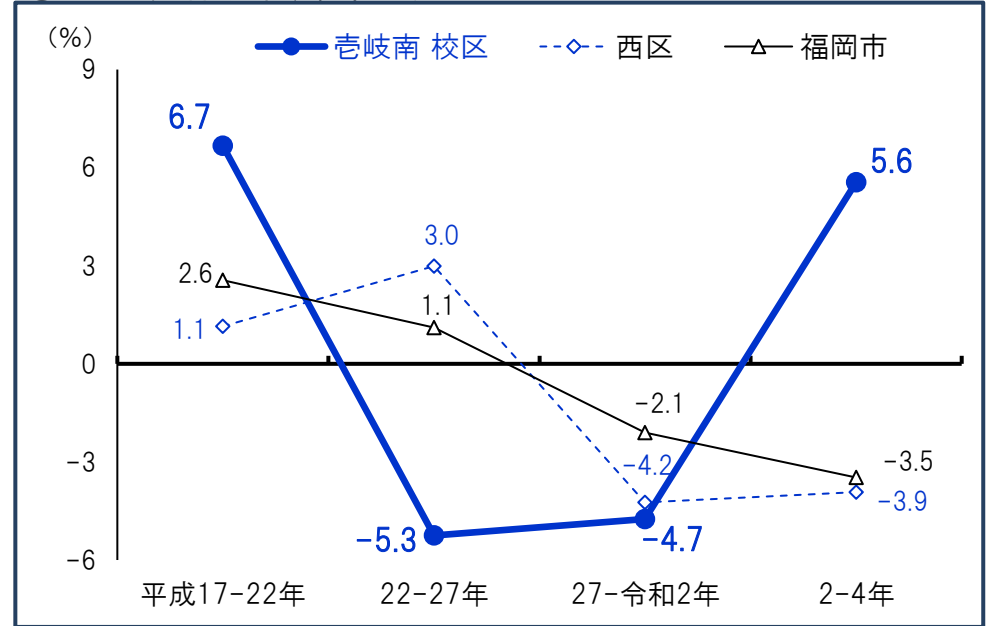
\*5年前居住地「その他」は5年内出生者、不詳等

資料:①②福岡市住民基本台帳、③④国勢調査(総務省)

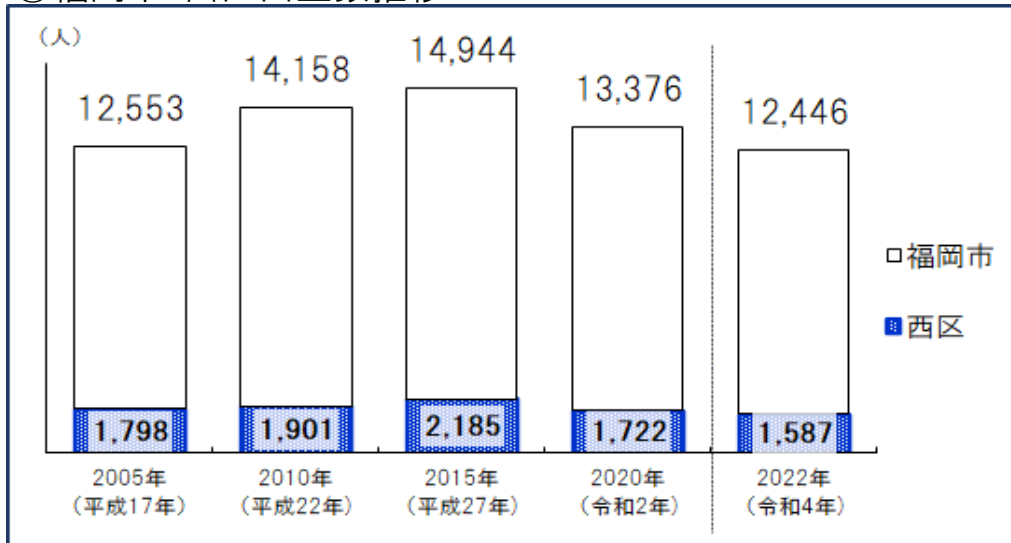
①校区の出生数推移



③出生数増減率(年平均)



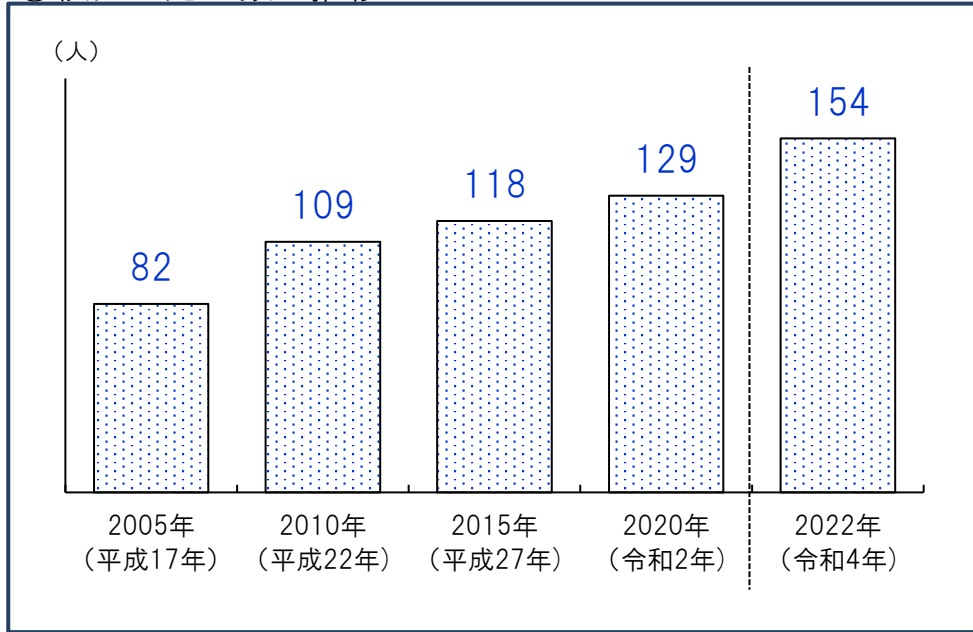
②福岡市・西区出生数推移



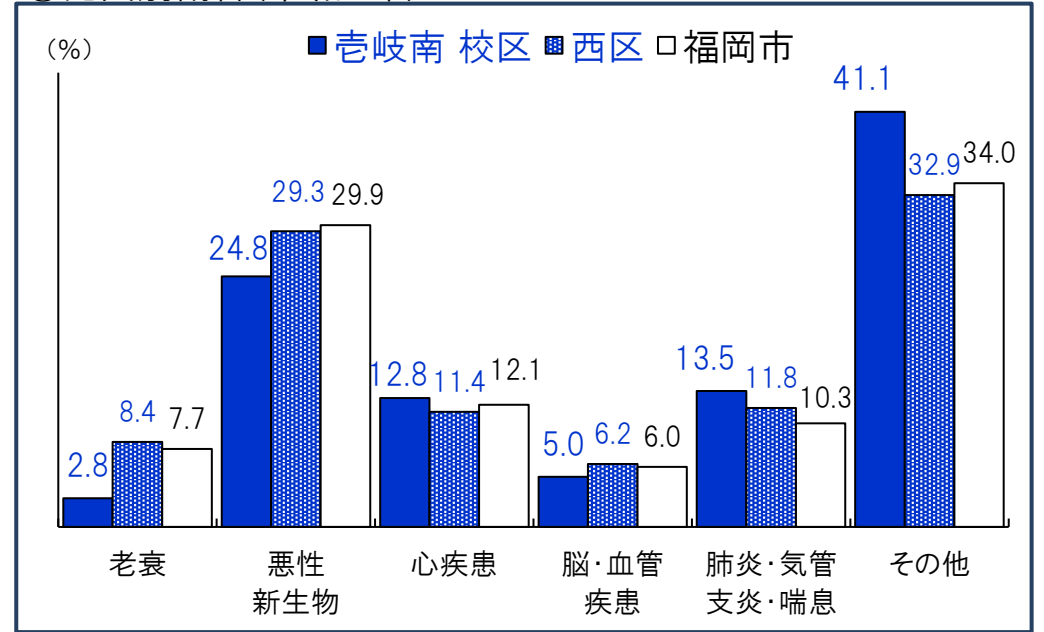
④人口千人あたり出生数の推移

	2005年 (平成17年)	2010年 (平成22年)	2015年 (平成27年)	2020年 (令和2年)	2022年 (令和4年)
壱岐南 校区人口千人あたり出生数	5.9	7.8	5.7	4.3	4.9
西区人口千人あたり出生数	10.0	9.9	10.9	8.3	7.6
福岡市人口千人あたり出生数	9.3	9.9	10.1	8.6	7.9

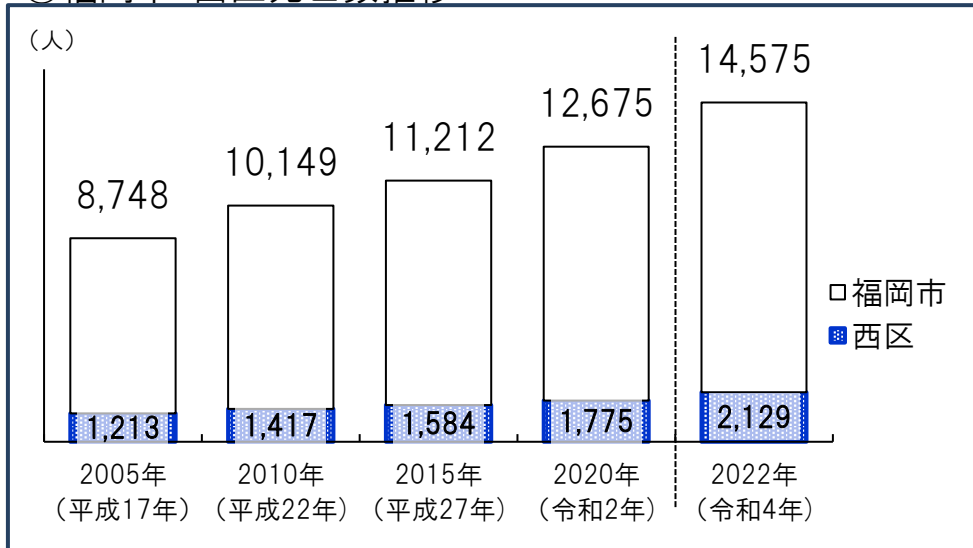
①校区の死亡数の推移



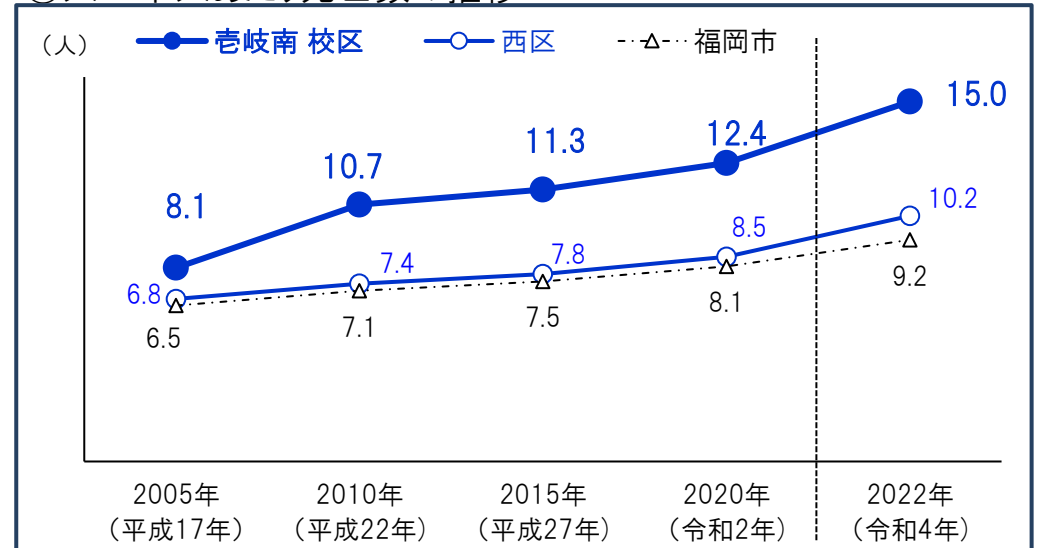
③死因別割合(令和3年)



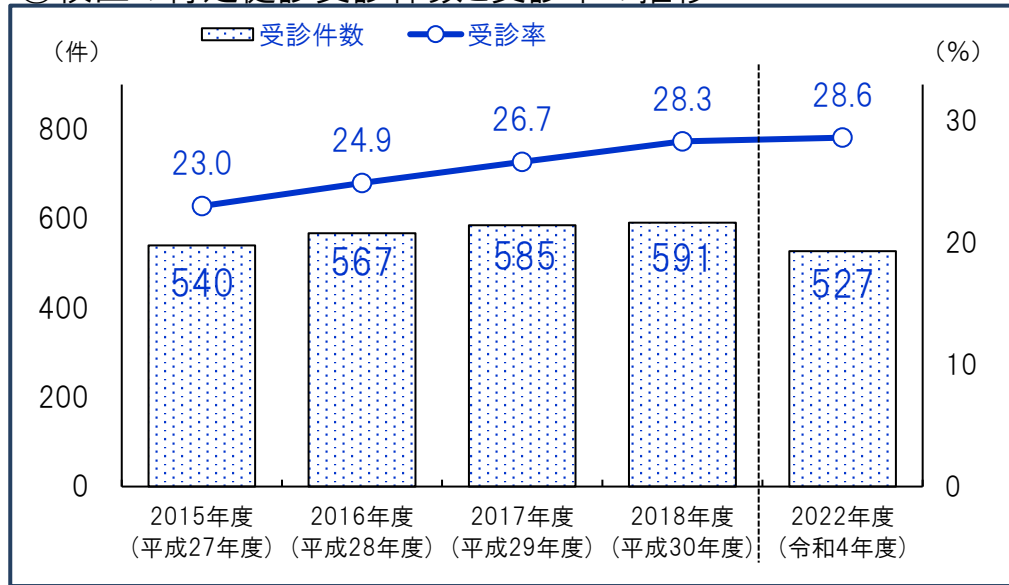
②福岡市・西区死亡数推移



④人口千人あたり死亡数の推移



①校区の特定健診受診件数と受診率の推移



受診件数は実績ベース

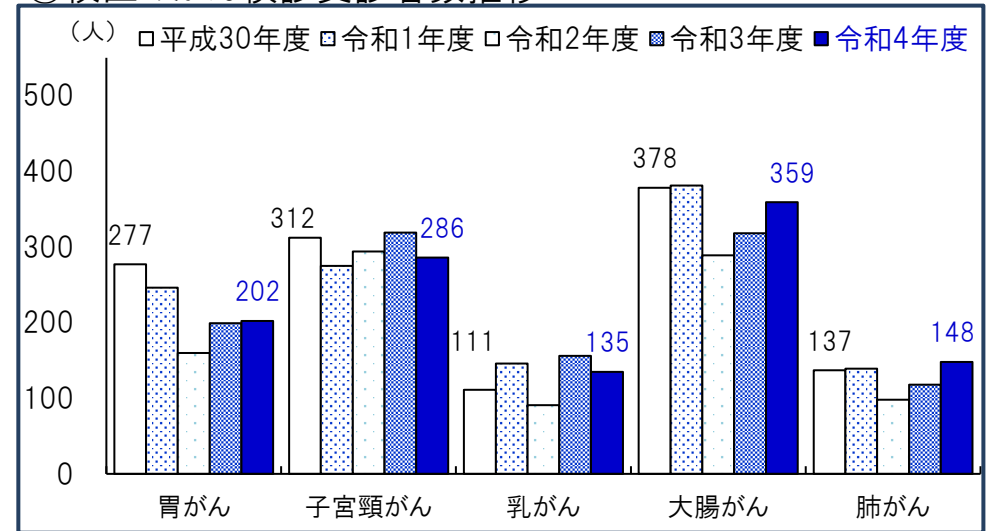
(人・件・%)

②特定健診受診状況

		2015年度 (平成27年度)	2016年度 (平成28年度)	2017年度 (平成29年度)	2018年度 (平成30年度)	2022年度 (令和4年度)
壱岐南校区	対象者数	2,345	2,275	2,195	2,085	1,840
	受診件数	540	567	585	591	527
	受診率	23.0	24.9	26.7	28.3	28.6
西区	対象者数	31,374	30,923	30,237	29,202	28,480
	受診件数	6,513	6,597	7,509	7,730	7,511
	受診率	20.8	21.3	24.8	26.5	26.4
福岡市	対象者数	229,392	226,046	220,181	211,508	208,704
	受診件数	47,700	49,830	54,276	56,553	55,804
	受診率	20.8	22.0	24.7	26.7	26.7

\*特定健診…メタボリックシンドロームに着目した生活習慣病予防のための健康診査で、その該当者及び予備群を減少させることを目的としています。対象…福岡市国民健康保険に加入している40歳～74歳の方。

③校区のがん検診受診者数推移



④がん検診受診者数

		2018年度 (平成30年度)	2019年度 (令和1年度)	2020年度 (令和2年度)	2021年度 (令和3年度)	2022年度 (令和4年度)
胃がん	壱岐南校区	277	246	160	199	202
	西区	3,907	3,479	3,070	3,188	3,504
	福岡市	28,529	24,713	23,318	25,076	27,254
子宮頸がん	壱岐南校区	312	275	294	319	286
	西区	6,064	6,492	6,369	7,058	6,828
	福岡市	48,048	49,504	47,894	55,642	51,752
乳がん	壱岐南校区	111	146	91	156	135
	西区	2,324	2,553	2,077	2,582	2,586
	福岡市	18,980	19,396	16,358	21,291	21,219
大腸がん	壱岐南校区	378	381	289	318	359
	西区	4,679	4,741	4,006	4,629	5,089
	福岡市	34,094	34,120	30,609	36,379	38,137
肺がん	壱岐南校区	137	139	98	118	148
	西区	2,482	2,585	1,855	2,139	2,457
	福岡市	15,057	14,759	10,850	14,322	16,417

## ①校区の医療機関

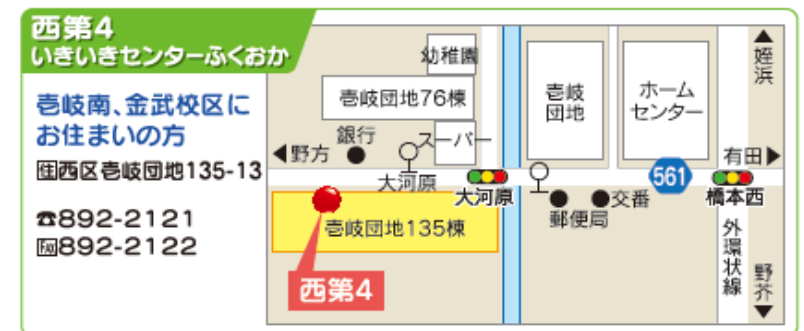
No.	機関名	区分	診療科	所在地
1	村上華林堂病院	病院	内科 外科 整形外科 眼科 リハビリテーション科 消化器・肝臓内科 血液・腫瘍内科 循環器内科 呼吸器内科 糖尿病・内分泌内科 腎臓内科 緩和ケア内科 老年内科 人工透析内科 脳神経内科	戸切2-14-45
2	石野麻酔科クリニック	一般診療所	麻酔科	野方2-13-1
3	井上さとし内科	一般診療所	内科 外科 消化器内科 内視鏡内科	戸切2-18-2
4	特別養護老人ホーム マナハウス	一般診療所	内科	戸切3-20-8
5	医療法人Dr.リン Dr.リン皮ふ科・形成外科	一般診療所	アレルギー科 形成外科 皮膚科	橋本2-33-34
6	たの眼科木の葉モール橋本医院	一般診療所	眼科	橋本2-27-2
7	医療法人緒方内科医院	一般診療所	内科 胃腸内科・糖尿病内科	橋本2-17-31
8	ホームドクターさかいクリニック	一般診療所	内科 消化器内科 内視鏡内科 肛門外科	橋本2-12-33
9	医療法人高森整形外科・内科	一般診療所	内科 整形外科 歯科 リハビリテーション科 消化器内科 胃腸内科	橋本1-10-35
10	医療法人猿田皮膚科医院	一般診療所	皮膚科	壱岐団地136-9

②校区の福祉施設等

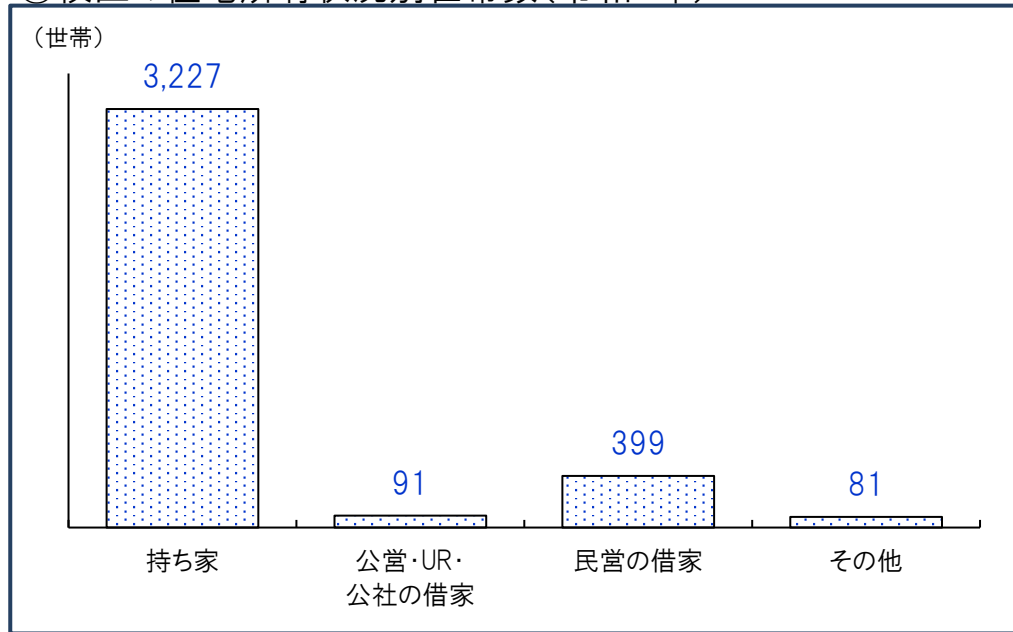
No.	施設名	種別	所在地
1	グループホームアダーズ野方	認知症グループホーム	野方2-8-20
2	介護付き有料老人ホーム マナハウス2番館	地域密着型特定施設 入居者生活介護事業所	戸切3-20-12
3	特別養護老人ホームマナハウス	特別養護老人ホーム	戸切3-20-8
4	高齢者在宅複合施設サザン3	住宅型有料老人ホーム	橋本1-34-40
5	杜の樹	住宅型有料老人ホーム	戸切3-23-1
6	さわやか野方館	住宅型有料老人ホーム	野方4-34-1
7	サービス付き高齢者向け住宅 かりん	サービス付き高齢者向け住宅	戸切2-13-27
8	有限会社しらゆり訪問介護事業所	障がい福祉サービス事業所	野方5-7-11
9	ふれあい訪問介護	障がい福祉サービス事業所	野方4-6-18
10	さわやかヘルパーステーション野方	障がい福祉サービス事業所	野方4-34-1
11	ヘルパーステーション杜の樹	障がい福祉サービス事業所	戸切3-12-3
12	ポタジェの仕事場	障がい福祉サービス事業所	野方5-57-3
13	SMAPRESHORT	障がい福祉サービス事業所	野方5-64-5
14	お泊まりショートステイすこやかドリーム野方	障がい福祉サービス事業所	野方3-23-11
15	ショートユリカモメ	障がい福祉サービス事業所	野方2-3-47
16	ゆるり	障がい福祉サービス事業所	橋本2-33-1
17	SMAPREWINGS	障がい福祉サービス事業所	野方5-64-5
18	ユリカモメ	障がい福祉サービス事業所	野方2-3-47
19	GINGAELEVEN	障がい福祉サービス事業所	壱岐団地139-2
20	アトリエみんなの色	障がい福祉サービス事業所	橋本2-4-15
21	はっぴいすまいる	障がい福祉サービス事業所	戸切3-14-1
22	相談支援事業所note	障がい福祉サービス事業所	野方3-51-14

③いきいきセンターふくおか(福岡市地域包括支援センター)

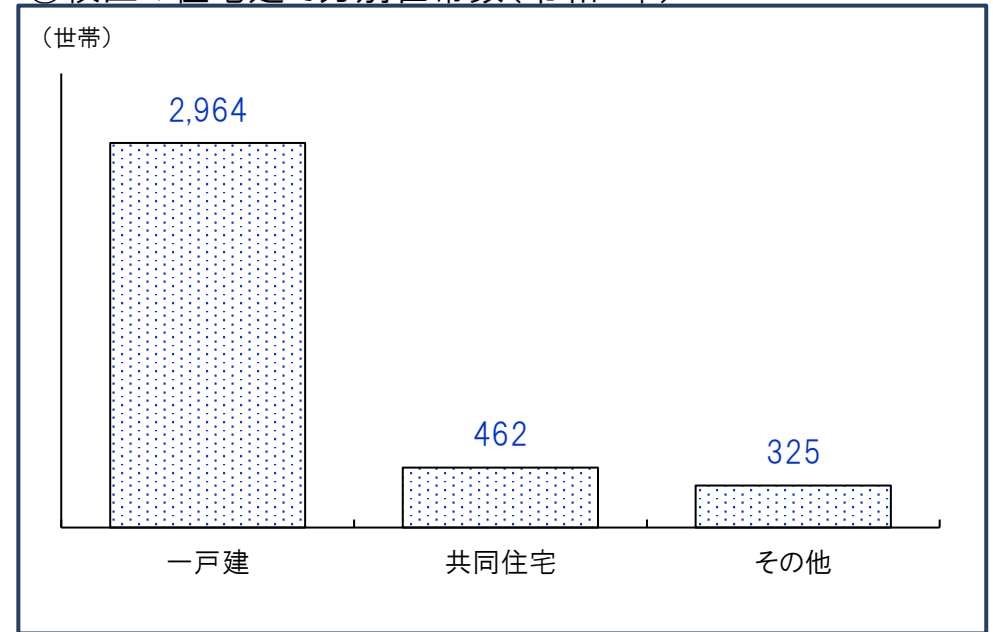
施設名	所在地(右図参照)	電話番号
いきいきセンターふくおか 西第4	壱岐団地135-13	892-2121




①校区の住宅所有状況別世帯数(令和2年)



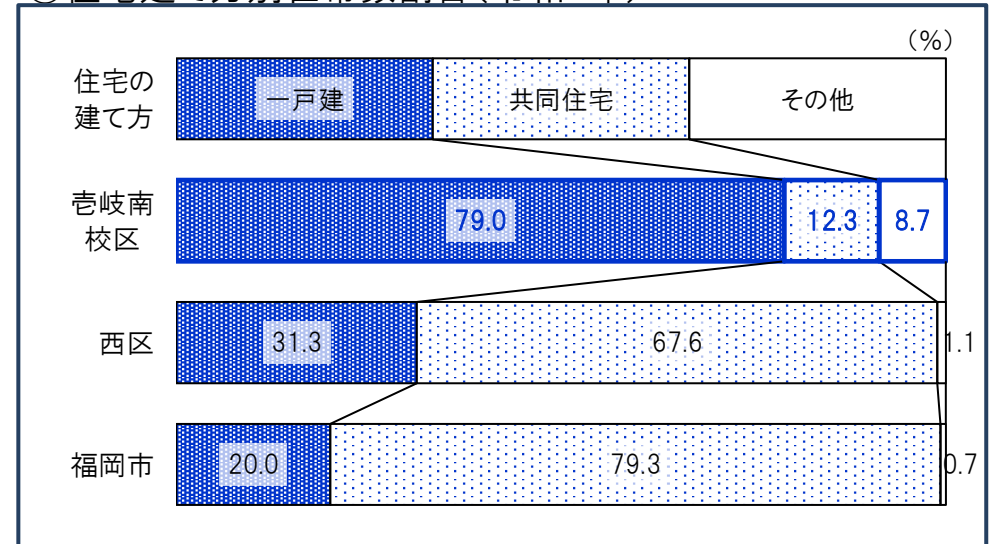
③校区の住宅建て方別世帯数(令和2年)



②住宅所有状況別世帯数割合(令和2年)



④住宅建て方別世帯数割合(令和2年)



①校区の産業大分類別従業者数・事業所数(令和3年)

産業分類	事業所数	従業者数(人)
農 林 漁 業	0	0
鉱業, 採石業砂利採取業	0	0
建 設 業	116	1,050
製 造 業	13	104
電 気 ・ ガ ス 業 熱 供 給 ・ 水 道 業	1	8
情 報 通 信 業	4	8
運 輸 業 郵 便 業	6	249
卸 売 業 小 金 融 業	177	1,553
保 険 業	4	47
不 動 産 業 物 品 賃 貸 業	22	127
学 術 研 究 , 専 門 業 技 術 サ ー ビ ス 業	15	54
宿 泊 業 , 飲 食 業 サ ー ビ ス 業	53	641
生 活 関 連 サ ー ビ ス 業 娛 楽 業	44	200
教 育 , 学 習 業 支 援 業	18	209
医 療 , 福 祉	63	1,257
複 合 サ ー ビ ス	2	11
サ ー ビ ス 業 ( 他 )	32	878
公 務	0	0

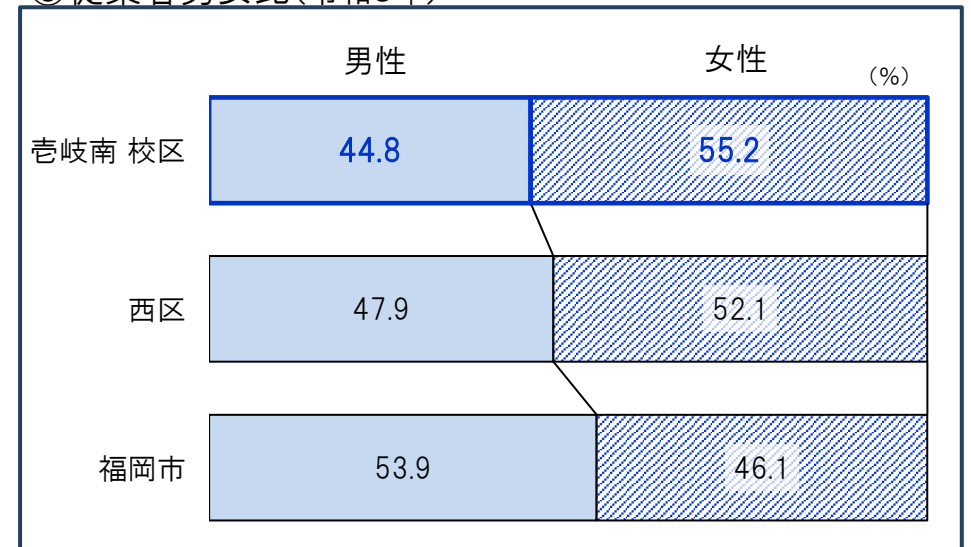
\*「従業者」とは、校区在住・非在住に関わらず校区内の事業所で従業している人です。

②事業所・男女別従業者数(令和3年) (人)

	事業所 総数	従業者 総数	性別	
			男性	女性
壱岐南 校区	570	6,396	2,816	3,474
西区	5,826	66,561	31,712	34,439
福岡市	75,779	967,803	518,394	442,569

\*従業者総数は性別不詳含む

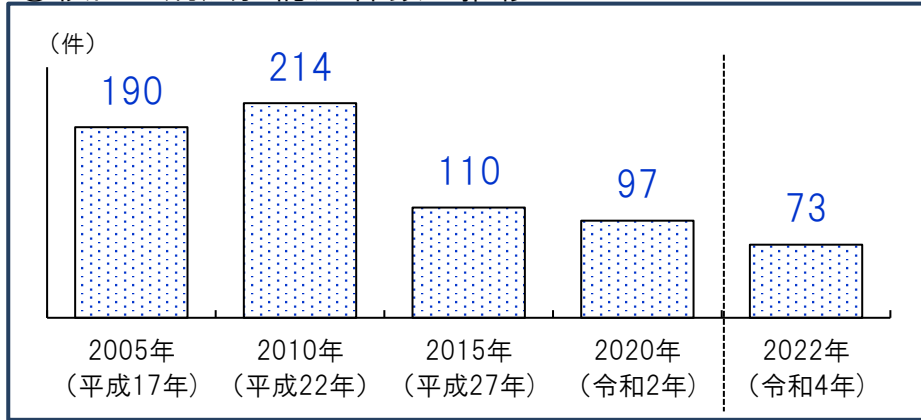
③従業者男女比(令和3年)



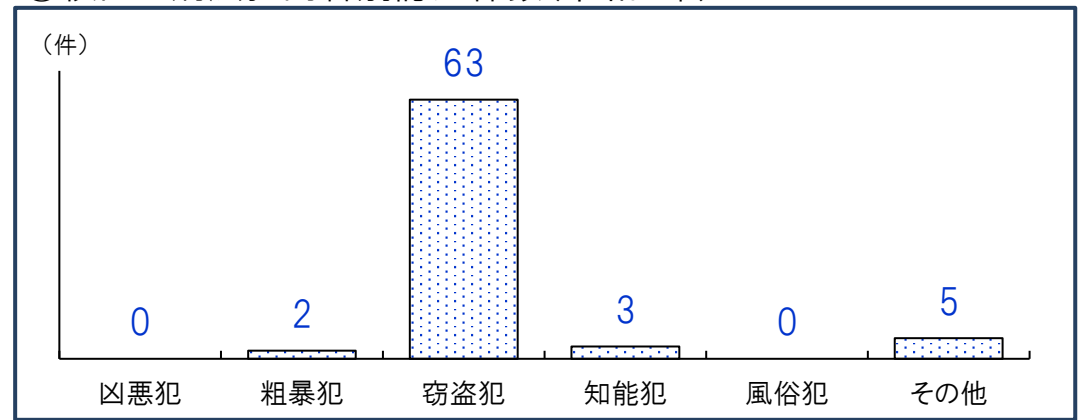
\*不詳除く割合



①校区の刑法犯認知件数の推移



③校区の刑法犯内容別認知件数(令和4年)



②人口千人あたり刑法犯認知件数(計・推移) (件)

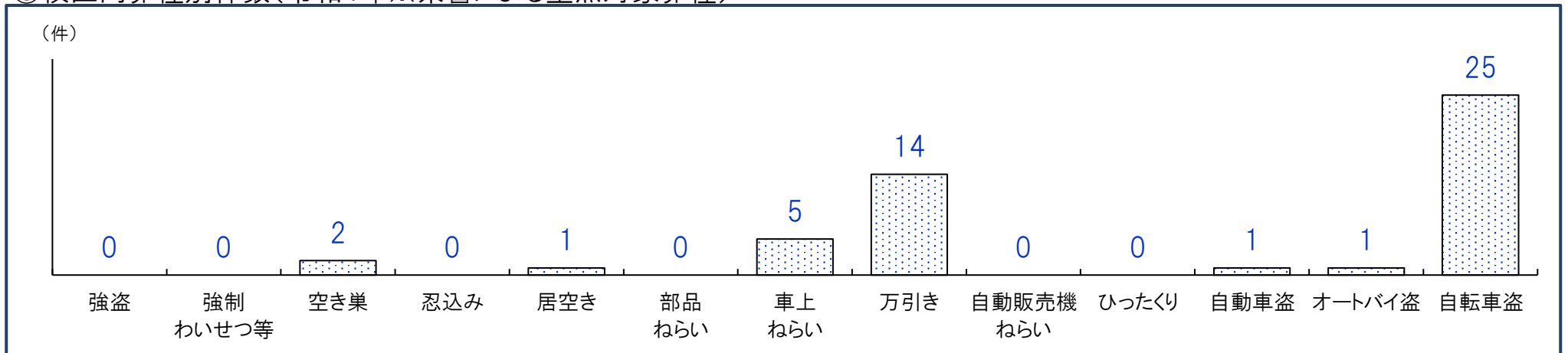
	2005年 (平成17年)	2010年 (平成22年)	2015年 (平成27年)	2020年 (令和2年)	2022年 (令和4年)
壱岐南 校区	18.7	21.0	10.5	9.3	7.1
西区	19.2	16.3	8.4	5.5	5.0
福岡市	27.6	19.6	13.4	6.9	7.3

④人口千人あたり刑法犯認知件数(内容別・令和4年) (件)

	凶悪犯	粗暴犯	窃盗犯	知能犯	風俗犯	その他
壱岐南 校区	0.00	0.19	6.13	0.29	0.00	0.49
西区	0.01	0.37	3.73	0.23	0.03	0.58
福岡市	0.04	0.68	5.25	0.27	0.09	0.93

\*凶悪犯…殺人・強盗・放火・強姦、粗暴犯…暴行・脅迫・恐喝等、窃盗犯…空き巣・自転車盗・車上ねらい等、知能犯…詐欺・横領・通貨偽造等、風俗犯…賭博・強制わいせつ・公然わいせつ等、その他…占有離脱物横領・器物損壊等

⑤校区内罪種別件数(令和4年※県警による重点対象罪種)



重点対象罪種…県下で特に発生件数が多く、市民の体感治安に大きく影響する街頭犯罪を中心とした罪種

## 壱岐南 校区 自治協議会

事務局・壱岐南公民館内

戸切2-18-20

電話:092-811-0336

ブログ:<http://ikiminamijk.blogspot.com/>

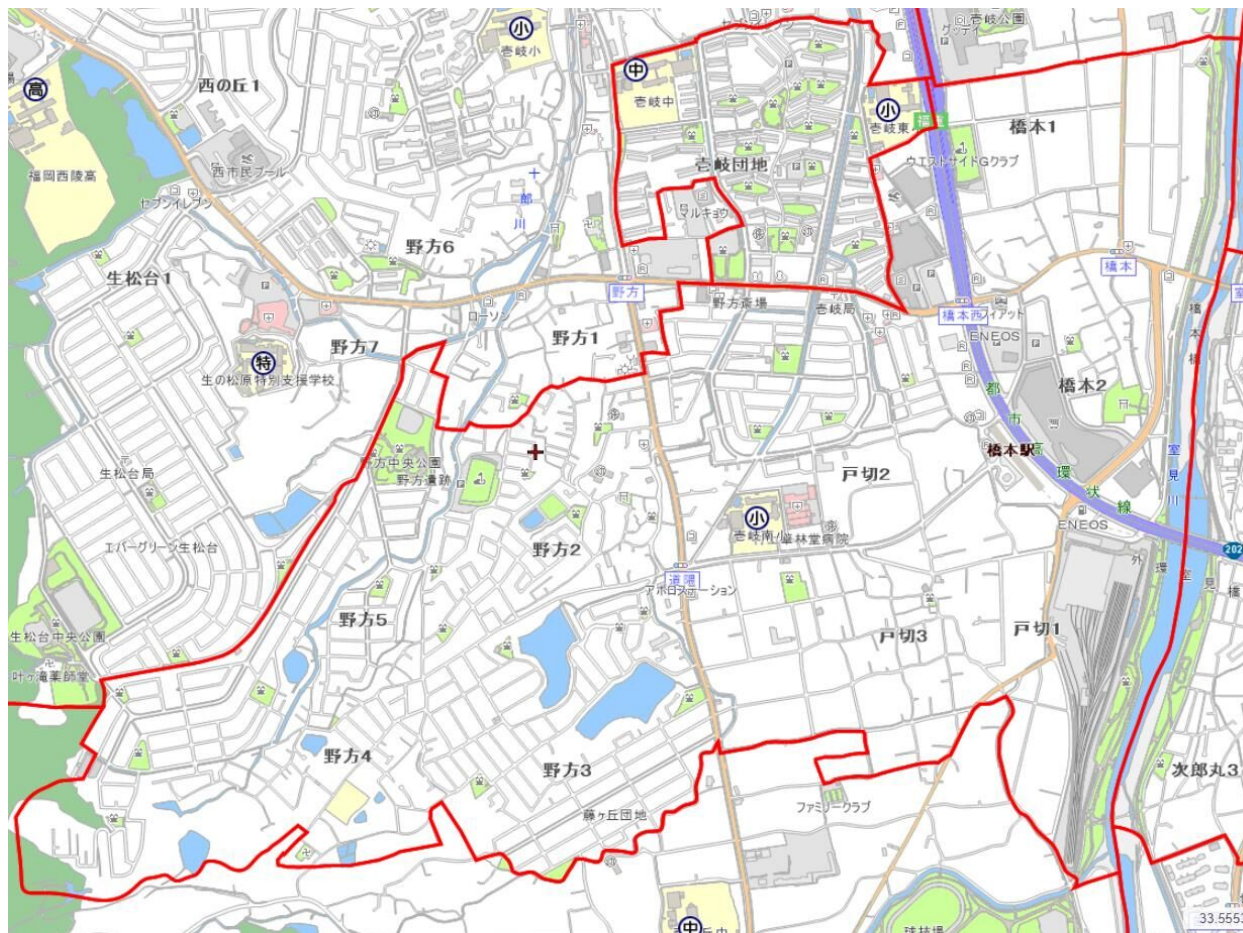


### 自治会・町内会等

1 野方南台自治会	18 生活環境委員会
2 野方台団地自治会	19 衛生連合会
3 野方団地自治会	20 献血推進協議会
4 野方南1区自治会	21 自主防災推進会
5 野方南2区自治会	22 消防後援会
6 野方南3区自治会	23 防犯推進会
7 野方南4区自治会	24 防犯組合
8 藤ヶ丘自治会	25 人権尊重推進協議会
9 萩ヶ丘自治会	26 社会福祉協議会
10 壱岐団地南自治会	27 シニアクラブ
11 戸切自治会	28 保護司会
12 橋本ニュータウン自治会	29 民生委員児童委員協議会
13 橋本町自治会	30 小学校PTA
14 交通安全推進委員会	31 中学校PTA
15 体育振興会	32 公民館
16 男女共同参画推進会議	33 広報委員会
17 青少年育成会	34 文化振興会

### その他の協力団体(連絡会オブザーバー)

戸切人権のまちづくり館	西警察署少年補導委員
公民館主事	西地域交通安全活動推進委員
民生委員主任児童委員	壱岐・野方商店連合会
スポーツ推進委員	地域包括ケア壱岐南準備室



①自治協議会の主要行事

時期	行事
10月	いきみなみ体育祭
11月	いきみないと祭り
11月	いきみなみ文化ウィーク

②自治協議会の事業内容

事業項目	事業内容
安全・安心	交通安全キャンペーン(西区一夏、秋、年末、校区内一春、夏、秋、年末) 救急救命講習、校区自主防災組織研修会 青パト校区内巡回、青パト運行資格講習、壱岐交番連絡協議会 西区パトロールサミット会議 他
子ども	花いっぱい運動、校区球技大会、夜間パトロール 中学生親子ソフトバレーボール大会、西区子どもリーダー1泊研修 子どもリーダーデイキャンプ、子どもリーダー会議 中学生・高校生ジュニアリーダー会議
環境	小学校花ボラ支援活動、中学校フラワーサークル支援活動、3R啓発活動 生ゴミたい肥づくり講座、環境施設見学会、ラブアースグリーンアップ、園芸 講座 地域ぐるみ清掃、盆供物収集活動、室見川水系一斉清掃
健康	校区献血運動、ウォーク、遠征ウォーク、バスウォーク 母子巡回健康相談、健康づくり講座
スポーツ	校区親善壮年ソフトボール大会、校区親善ママさんバレーボール大会 校区親善ソフトバレーボール大会、西区スポーツフェスタ 校区親善インディアカ大会、校区親善ニュースポーツ大会
男女共同参画	「はじめの一步」講座、THE△座、男女共同参画フェスティバル 定例役員会、学習会、定例委員会、視察研修
その他の 公益的事業	いきみなみ体育祭、いきみなみ文化ウィーク、いきみないと祭り 自治協議会だより「みなみかぜ」発行、シニアGG大会、高齢者GG大会 老ク連ウォーク、西区演芸大会、西区シルバー芸能自慢大会 校区シルバー囲碁大会 他

③校区の交流サロン

名称	活動日時・場所	活動内容・特色等
サロン花草会	第2・4月曜 10:30~12:30 野方南3区集会所	健康体操・健康チェック、学びや講話
サロンきらり	第1・2・3火曜 13:30~15:30 壱岐団地南集会所	健康体操、手芸、レクリエーション
ふれあいサロン 萩ヶ丘	第4木曜 13:30~15:30 萩ヶ丘集会所	健康チェック、茶話会
藤ヶ丘げんきサロン	第2土曜 10:00~12:00 藤ヶ丘集会所	健康体操、健康チェック、脳トレーニング
ふれあいサロン たけのこ	第1・3土曜 13:00~15:00 野方南4区集会所	レクリエーション、茶話会、学びや講話
サロンくすくす	第3水曜 13:30~15:30 橋本公民館	健康体操、歌唱、茶話会
ふれあいサロン・ニュー タウン	第1木曜 13:30~15:30 サ高住「かりん」	健康体操、健康チェック、脳トレーニング、歌 唱、茶話会
ふれあいサロンさわやか	第1・3木曜 10:00~12:00 勸進原集会所	健康体操、手芸、歌唱、茶話会

## ④校区の子育て交流サロン・育児サークル等

名称	活動日時	場所
子育て交流サロン(西区全体) ママの会	第3水曜 10:30~12:00	西市民センター和室
子育て交流サロン スマスマさろん	金曜 月2回 10:30~12:30	壱岐南公民館
育児サークル(西区全体) きらきら(アラフォー-ママ限定)	月1回 10:00~12:00	西市民センター
育児サークル(西区全体) にこにこ(アラフォー-ママ限定)	第2金曜 10:00~12:00	姪浜駅南集会所

## ⑥区の子どもプラザ

名称	所在地・電話番号	休館日
西区橋本子どもプラザ	橋本2-27-2 (木の葉モール橋本2階) 407-2862	毎週水曜 毎月最終金曜

## 公民館

壱岐南 公民館	所在地：戸切2-18-20	電話：092-812-0686	FAX:092-812-6755
	公民館情報： <a href="https://gakushu.city.fukuoka.lg.jp/center/detail/b4dab4af-b20a-4b37-a034-4af0eeb38fe0">https://gakushu.city.fukuoka.lg.jp/center/detail/b4dab4af-b20a-4b37-a034-4af0eeb38fe0</a>		ブログ： <a href="http://ikiminamiko.blogspot.jp/">http://ikiminamiko.blogspot.jp/</a>

## ①校区の公共施設・学校等

No.	名称	所在地
1	壱岐南小学校	戸切2-17-1
2	壱岐丘中学校	大字羽根戸303-1
3	中村学園大学附属壱岐幼稚園	野方2-14-43
4	ゆめの森こども園(認定こども園)	橋本2-25-19
5	壱岐保育園(保育所)	戸切2-13-9
6	野方保育園(保育所)	野方2-15-27
7	福岡壱岐郵便局	壱岐団地105-3
8	いきいきセンター-ふくおか西第4(地域包括支援センター)	壱岐団地135-13
9	西区橋本子どもプラザ	橋本2-27-2(木の葉モール橋本2階)
10	戸切人権のまちづくり館	戸切3-17-33

## ②校区の商店街組合

No.	名称	所在地・電話番号等
1	壱岐・野方商店連合会	壱岐団地135-202

※所在地・電話番号は不動産情報サイト「ふれんず」内の「あ・きてん福岡」掲載情報です。

③校区の公園

No.	名称	種別・面積	所在地	No.	名称	種別・面積	所在地
1	野方中央<史跡(国指定)>	近隣・20,357㎡	野方5-529-1 外	17	大谷公園	幼児・311㎡	野方3-265-43
2	戸切公園	街区・3,484㎡	戸切3-108-3 外	18	大音公園	幼児・625㎡	野方5-890-102
3	野方藤ヶ丘北公園	街区・2,322㎡	野方3-216-93	19	野方1号公園	幼児・170㎡	野方2-18-11
4	野方東公園	街区・1,347㎡	野方5-1030-23	20	中原公園	幼児・251㎡	野方3-245-2
5	野方藤ヶ丘南公園	街区・1,335㎡	野方3-610-82	21	勸進原公園	幼児・833㎡	野方2-383-18
6	野方台公園	街区・1,954㎡	野方5-898-48	22	野方塚原公園	幼児・274㎡	野方4-1052-18
7	野方南公園	街区・1,967㎡	野方5-952-19	23	橋本1号公園	幼児・690㎡	橋本2-1208-59
8	壱岐団地公園	街区・3,845㎡	壱岐団地1345-117	24	野方2号公園	幼児・266㎡	野方5-1098-134
9	壱岐団地南公園	街区・1,299㎡	壱岐団地1345-74	25	道隈2号公園	幼児・124㎡	野方2-377-62
10	野方萩ヶ丘南公園	街区・1,434㎡	野方3-244-57	26	道隈1号公園	幼児・879㎡	野方2-296-2
11	壱岐団地東公園	街区・1,219㎡	壱岐団地1269-74	27	野方3号公園	幼児・925㎡	野方4-1098-238
12	橋本公園	街区・1,240㎡	橋本2-734-5 外	28	野方4号公園	幼児・575㎡	野方2-384-34
13	道隈西公園	街区・8,724㎡	野方2-377-41	29	野方5号公園	幼児・474㎡	野方2-416-25
14	野方萩ヶ丘北公園	街区・1,865㎡	野方3-247-58	30	野方6号公園	幼児・93㎡	野方2-387-8
15	橋本南公園	街区・1,946㎡	橋本2-310	31	野方1号公園	都市緑地・197㎡	野方5-1098-318
16	道隈公園	幼児・436㎡	野方2-369	32	室見川河畔公園	緑道・30,647㎡	戸切1 外

④校区の史跡・文化財

No.	名称	区分	所在地	概要
1	野方遺跡	国指定史跡	野方5-931-5外	弥生時代後期から古墳時代前期の大規模な集落跡で、周囲には環濠と呼ばれる大小2つの溝がめぐります。溝に囲まれた内部には、竪穴住居や高床式倉庫が建てられ、穀物等を貯蔵していたと考えられます。古墳時代前期には100件以上の竪穴住居が作られ、大集落が営まれました。周囲の墓からは、副葬された中国製の鏡、鉄刀、装身具が見つかりました。現在、遺跡は保存され、住居跡展示館で当時の生活を学ぶことができます。
2	橋本八幡宮のイヌマキ群落	市指定天然記念物	橋本2-29-4	イヌマキはマキ科マキ属の常緑高木で関東～四国・九州・沖縄、台湾の比較的暖かい地域に分布します。高さ20mほどに成長し、庭木や防風林として植栽されることが多い樹種です。橋本八幡宮境内には、御神木の夫婦マキをはじめとして232本が群生しており、市内では、このような群落がみられる場所は少なく、八幡宮社叢として、豊かで貴重な緑地景観を提供しています。

校区内避難所等

			浸水	土砂	高潮	地震	津波
23	壱岐南小学校 戸切2丁目17-1 811-0955	収容 地区	○	○	○	○	○
18	壱岐南公民館 戸切2丁目18-20 812-0686	一時	○	○	○	○	○
9	野方中央公園 野方5丁目	地区	×	×	○	○	○
5	壱岐交番 壱岐団地105-1 805-6110	交番					
5	村上華林堂病院 戸切2丁目14-45 811-3331	病院					

凡例(災害種別毎の指定緊急避難場所・指定避難所の指定)

- :使用可
- ②:2階以上使用可(学校は、校舎2階以上)
- ③:3階以上使用可(学校は、校舎3階以上)
- ×:使用不可

凡例

- 区境
- 校区境
- 公園
- 広域避難場所
- アンダーパス
- 区役所
- 消防署(出張所)
- 警察署・交番
- 学校
- 病院
- サイレン
- 避難場所
- 一時避難所
- 収容避難所



資料:福岡市防災マップ(令和5年5月1日現在)\*避難所等は校区外も利用できます。