

福岡市

西区

私たちが住むまちを、もっと知るための

内浜校区データ集



令和6年3月

目

校区の概要

1 校区の概要・位置	-----	(1)
------------	-------	-----

人口・世帯数

2 人口・世帯数	-----	(2)
3 人口の構成	-----	(3)
4 高齢者・6歳未満の子どものいる世帯	-----	(4)
5 小学校児童数の推移	-----	(5)
6 労働力人口	-----	(6)
7 転出・転入者の状況	-----	(7)

福祉と健康

8 出生数と出生率	-----	(8)
9 死亡数と死亡率	-----	(9)
10 健(検)診受診状況	-----	(10)
11 医療・福祉施設等	-----	(11)

次

その他のデータ

12 住宅の所有・種類	-----	(13)
13 事業所・従業者数	-----	(14)
14 犯罪発生件数	-----	(15)

地域の団体と活動

15 自治協議会の関連団体	-----	(16)
16 自治協議会活動・その他校区内活動	-----	(17)

施設等の位置・マップ

17 施設・公園・文化財等	-----	(18)
18 防災マップ	-----	(19)

内浜 校区の概要

小戸ヨットハーバー



内浜校区は、自然豊かな生の松原や小戸公園に隣接し、市唯一のヨットを中心とするレクリエーション施設である小戸ヨットハーバーや唐津街道、歴史的な史跡・名刹が点在する一方、西区役所・西市民センター・西保健福祉センター等行政施設が集積しています。また、校区の東側には、西区の玄関口である地下鉄姪浜駅が隣接しており、西区の行政サービスの拠点並びに各種交通機関の拠点として発展を続けているため、大規模商業施設や住宅建設進出により人口は西区では上位、世帯数は1番であり、出生率も高く若い世代が多い元気のある校区です。

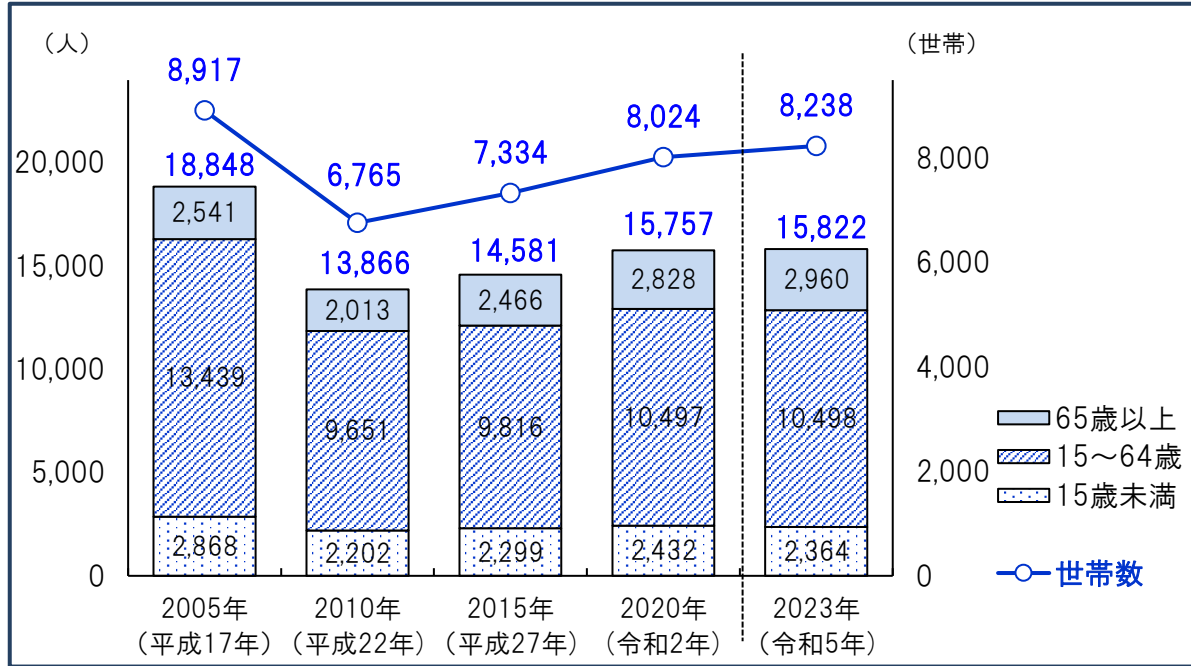
昭和54年に姪浜校区から分離し、平成22年度に一部(10町)が姪北校区に分離されたため、新しい校区づくり「内浜に住んでよかったと実感できるまち」を目指して積極的な活動を行っています。

ユニバーシアード福岡大会の国際交流事業をきっかけに、九州大学のマレーシアからの留学生を対象にした歓迎会、成人式等の開催や校区の運動会・文化祭への参加等を継続して行い、交流を深めています。

内浜 校区の位置

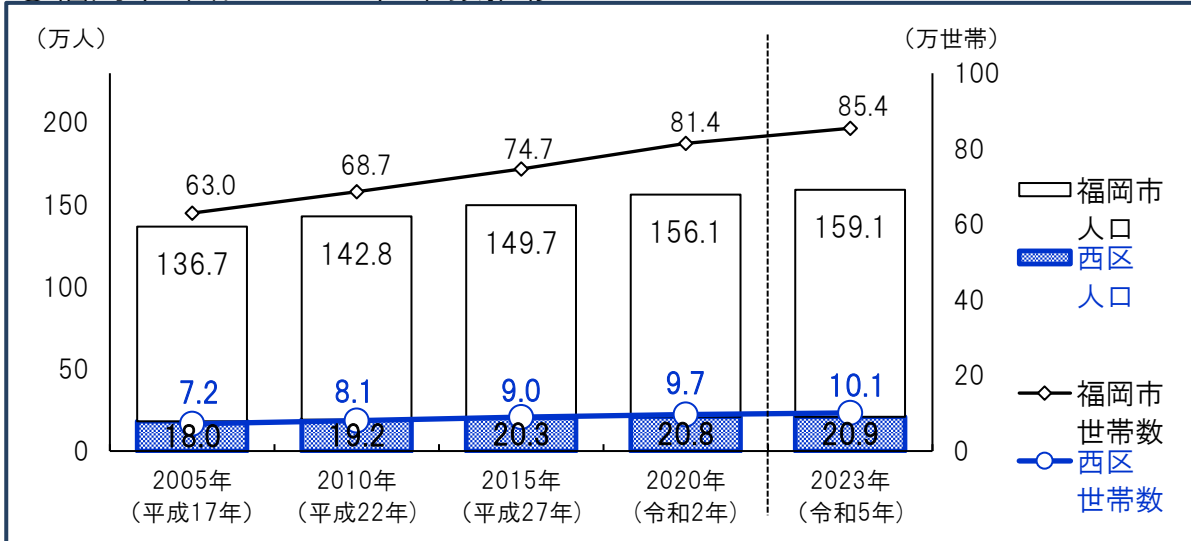


①校区の人口・世帯数の推移



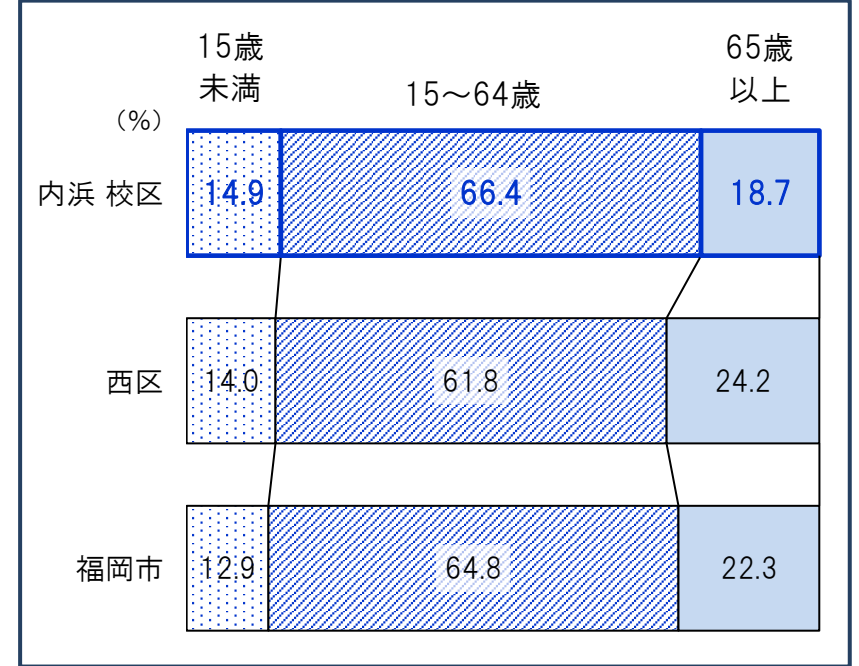
*平成19年に姪北小学校開校による校区変更のため、以降人口が減少しています

②福岡市・西区 人口と世帯数推移

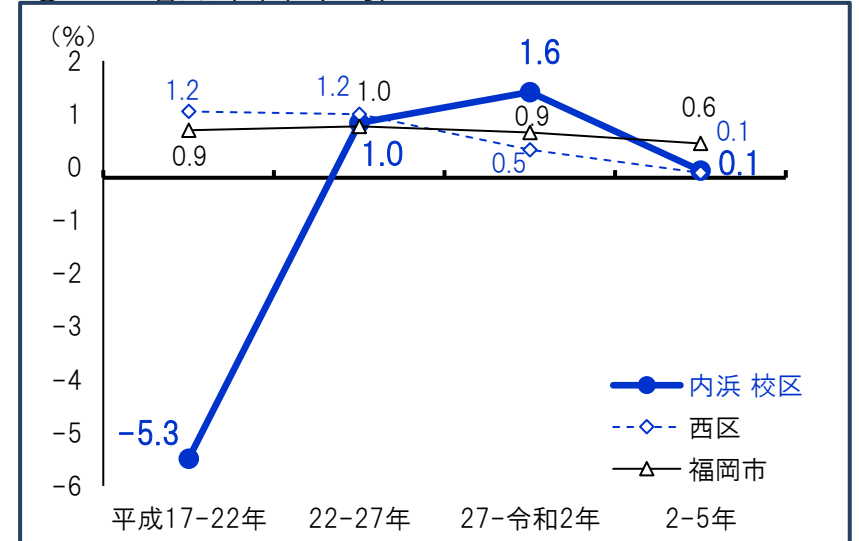


資料：福岡市住民基本台帳（各年9月末時点・校区は日本人のみ・平成27年以降の市・区は外国人含む）*住民票未登録者を含まないため国勢調査人口より少ない値となっています。

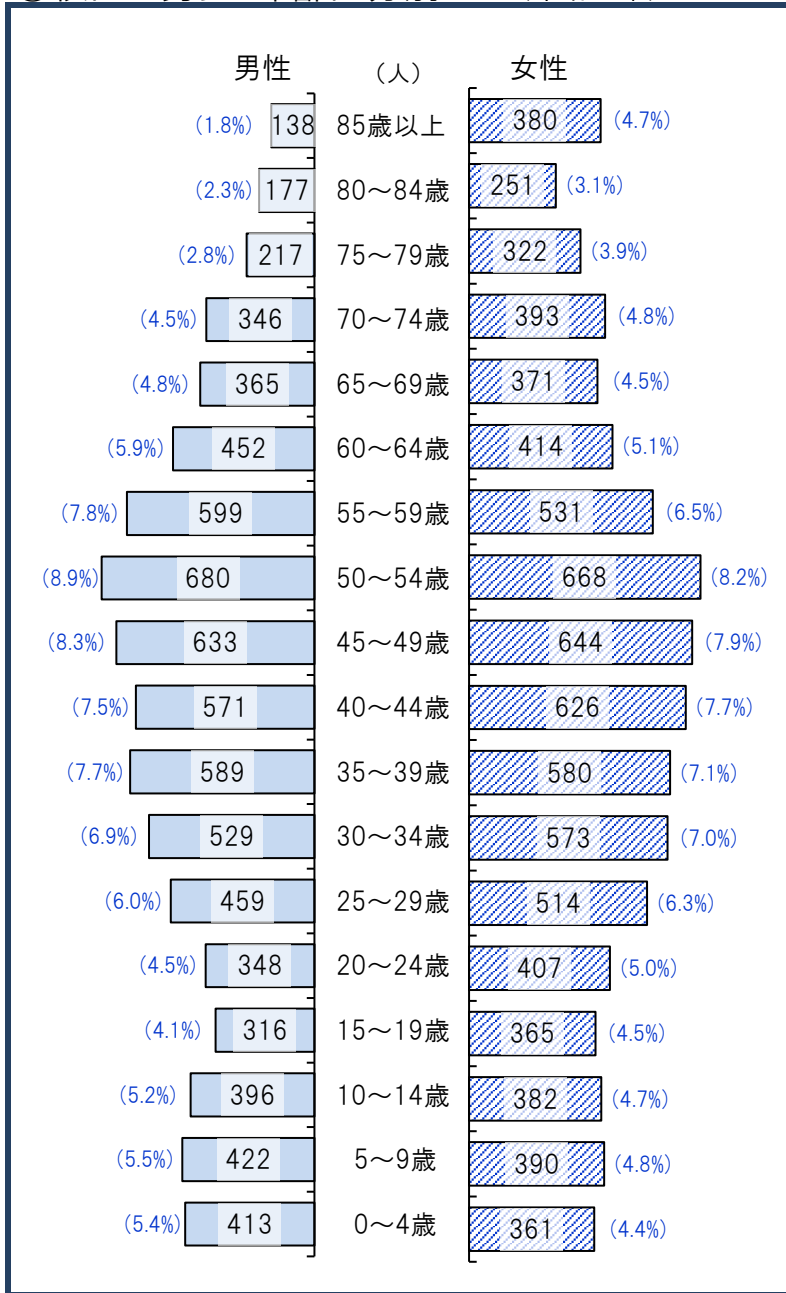
③年代別人口割合(令和5年)



④人口増加率(年平均)

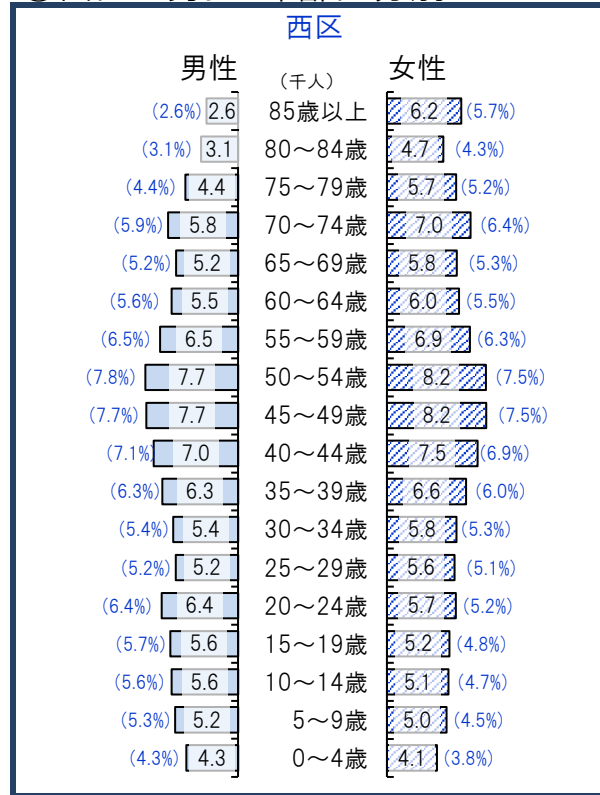


①校区の男女・年齢区分別人口(令和5年)



()内は割合

②西区の男女・年齢区分別人口



④高齢化の状況

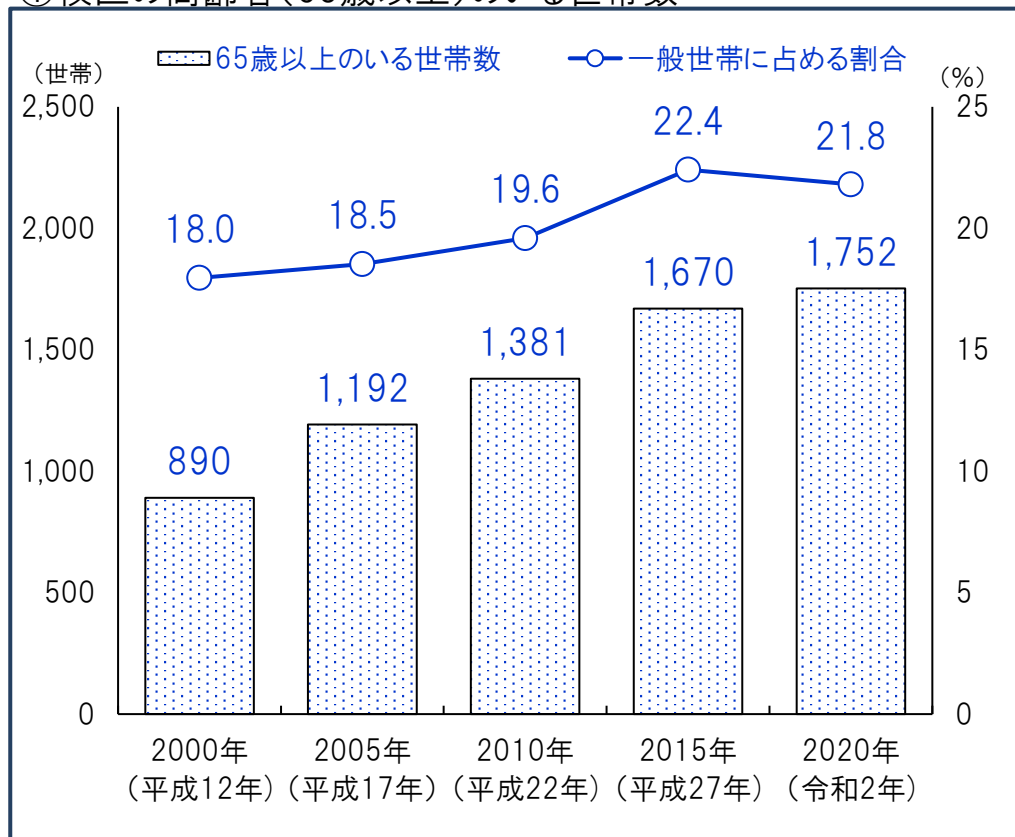
65歳以上人口割合(%)	
内浜校区	18.7
西区	24.2
福岡市	22.3
75歳以上人口割合(%)	
内浜校区	9.4
西区	12.8
福岡市	11.5

⑤人口男女比

	男性 (%)	女性 (%)
内浜校区	48.4	51.6
西区	47.7	52.3
福岡市	47.4	52.6

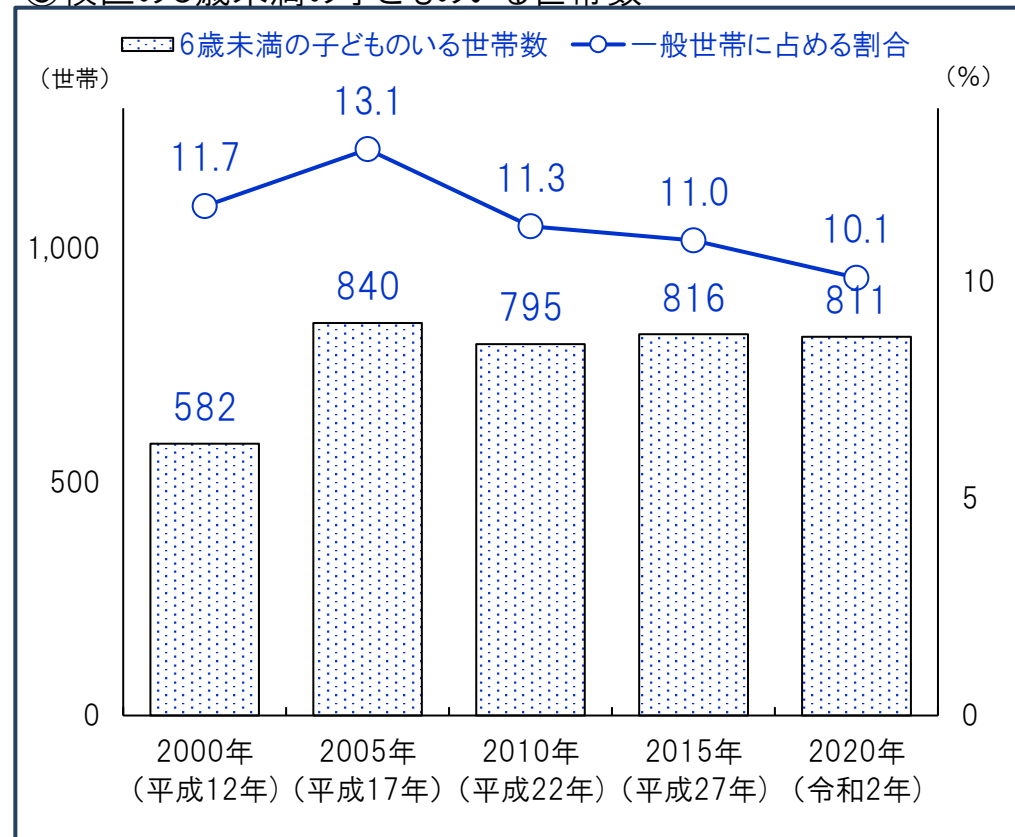
資料:福岡市住民基本台帳(9月末時点・校区は日本人のみ)

①校区の高齢者(65歳以上)のいる世帯数



*現校区範囲での推移(右図も同じ)

③校区の6歳未満の子どものいる世帯数



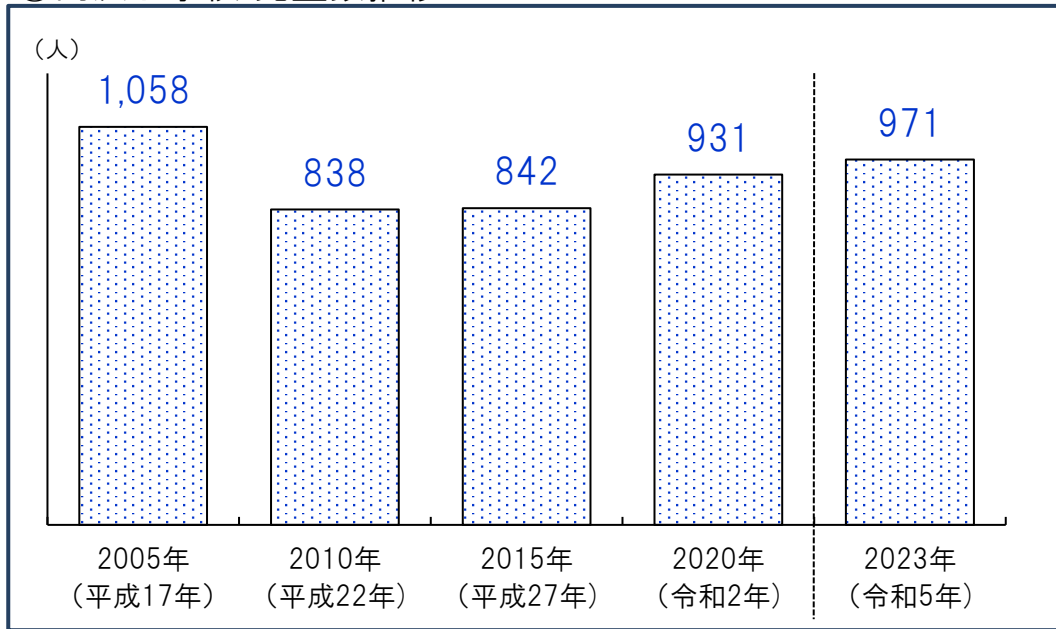
②高齢者(65歳以上)のいる世帯割合(2020年)

	65歳以上のいる世帯総数	65歳以上のみの世帯	ともに65歳以上夫婦のみ世帯	65歳以上1人暮らし世帯
内浜 校区	21.8%	13.5%	4.7%	8.2%
西区	31.6%	18.7%	8.6%	9.3%
福岡市	26.9%	17.2%	6.7%	9.8%

④6歳未満の子どものいる世帯割合推移

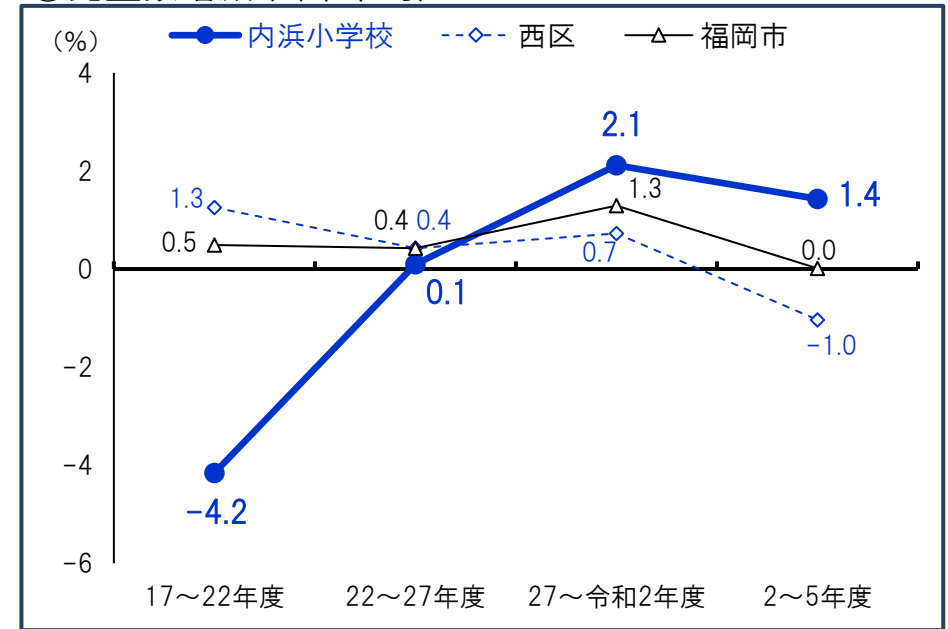
	2000年 (平成12年)	2005年 (平成17年)	2010年 (平成22年)	2015年 (平成27年)	2020年 (令和2年)
内浜 校区	11.7%	13.1%	11.3%	11.0%	10.1%
西区	13.4%	12.8%	11.8%	11.0%	9.2%
福岡市	9.7%	9.2%	8.5%	8.3%	7.5%

①内浜小学校 児童数推移

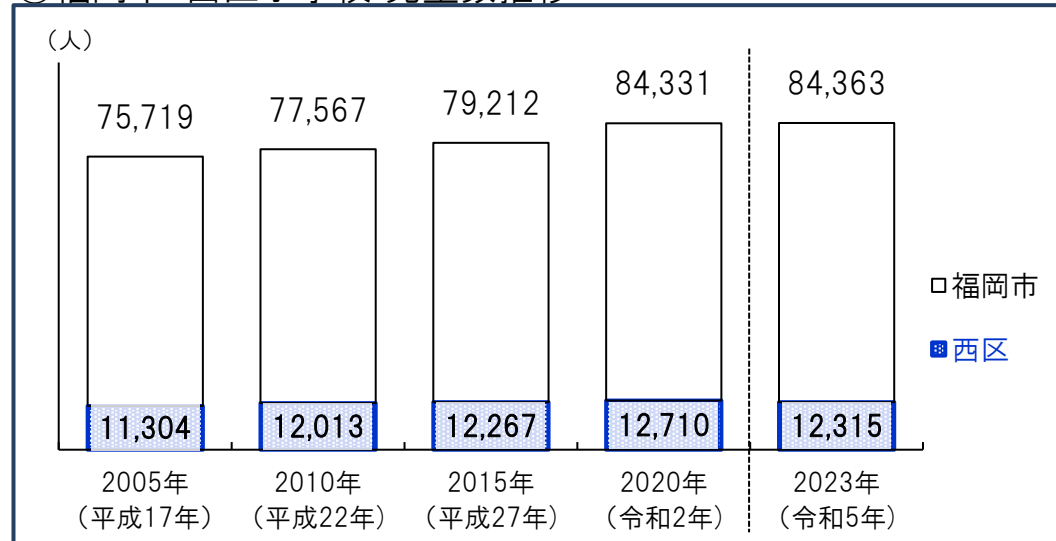


*平成19年に姪北小学校開校により校区変更あり

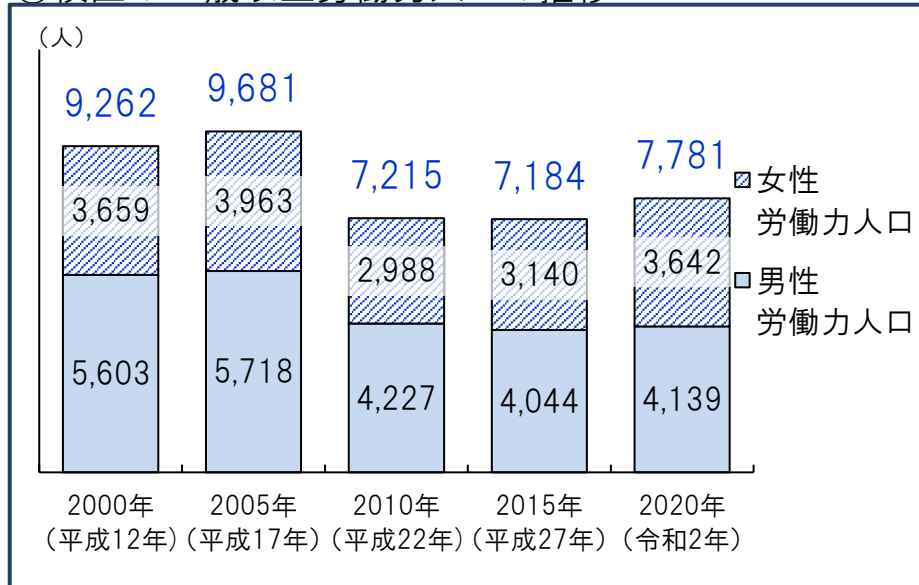
③児童数増減率(年平均)



②福岡市・西区小学校 児童数推移



①校区の15歳以上労働力人口の推移



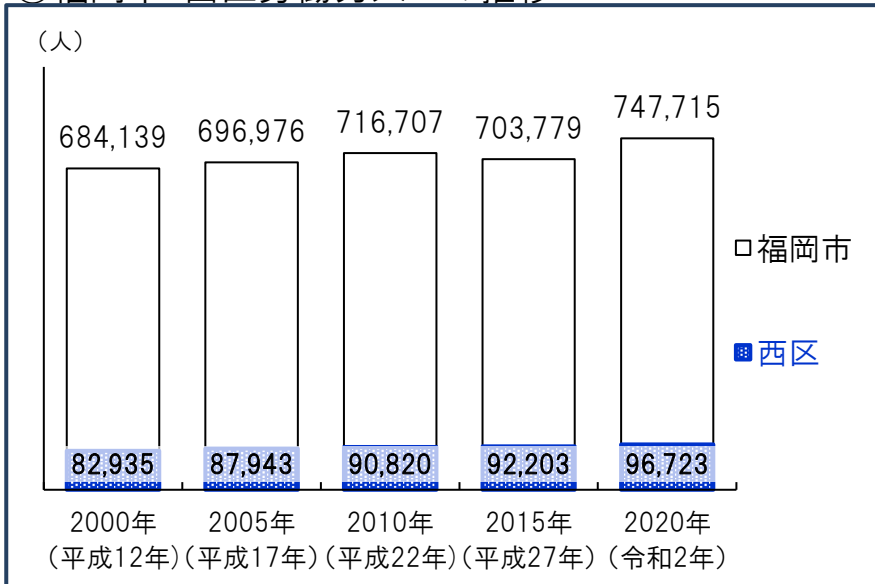
*労働力人口…15歳以上の人口のうち、就業者(休業者を含む)と求職中の失業者の合計
*平成19年姪北小学校開校・校区変更により減少している

③15歳以上労働力人口と労働力率(令和2年)

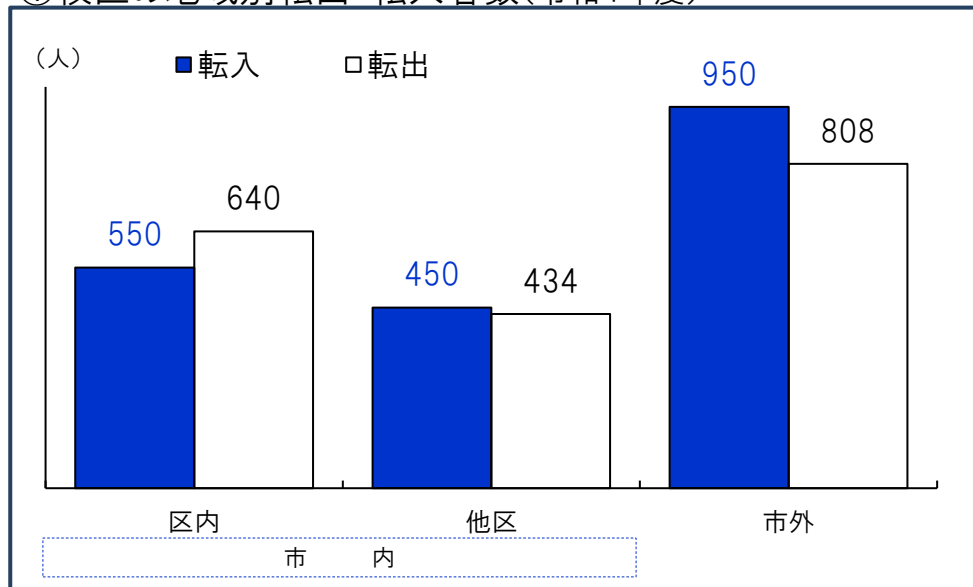
	15歳以上人口(人)	労働力人口(人)	労働力率(%)
内浜 校区	12,662	7,781	66.8
男性	5,847	4,139	76.8
女性	6,815	3,642	58.2
西区	173,103	96,723	61.1
男性	80,504	51,447	70.0
女性	92,599	45,276	53.4
福岡市	1,329,228	747,715	65.5
男性	616,015	386,824	74.4
女性	713,213	360,891	58.0

労働力率…15歳以上人口に占める「労働力人口」の割合
*労働力状態「不詳」を除いた割合

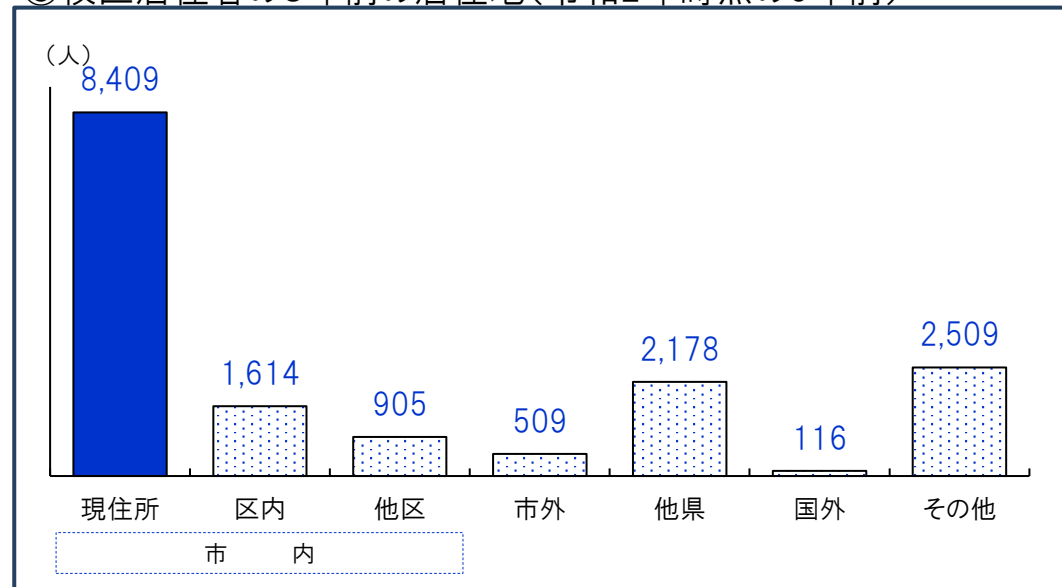
②福岡市・西区労働力人口の推移



①校区の地域別転出・転入者数(令和4年度)



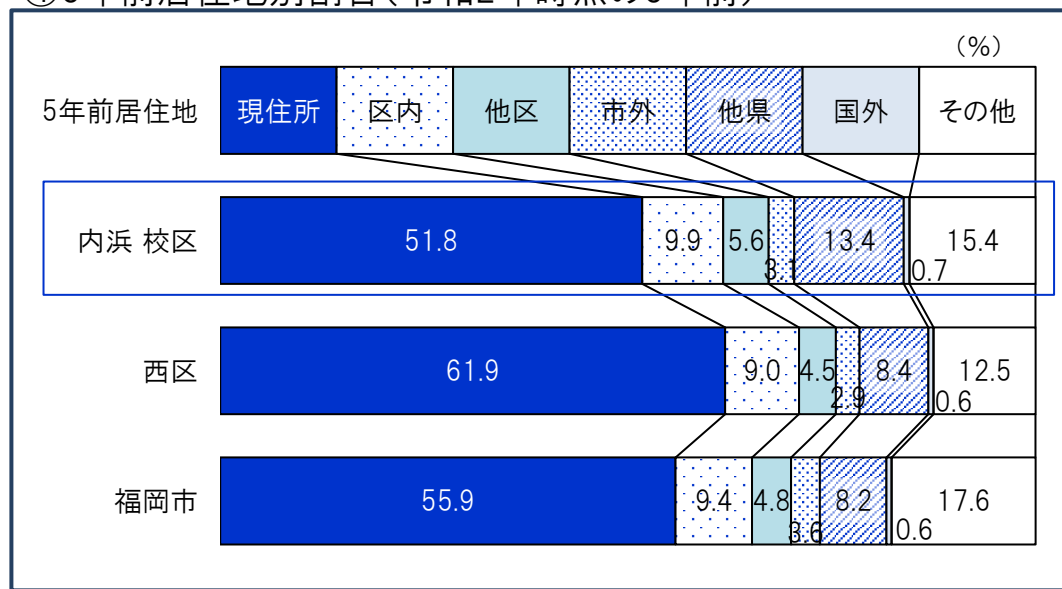
③校區居住者の5年前の居住地(令和2年時点の5年前)



②転入者数合計と割合(令和4年度)

	転入者計		転入者内訳(%)		
	(人)	人口比	区内	他区	市外
内浜 校区	1,950	12.5%	28.2	23.1	48.7
うち市外	950	6.1%			
西区	20,127	9.7%	33.6	19.0	47.4
うち市外	9,543	4.6%			
福岡市	188,909	12.0%	31.3	20.9	47.8
うち市外	90,283	5.7%			

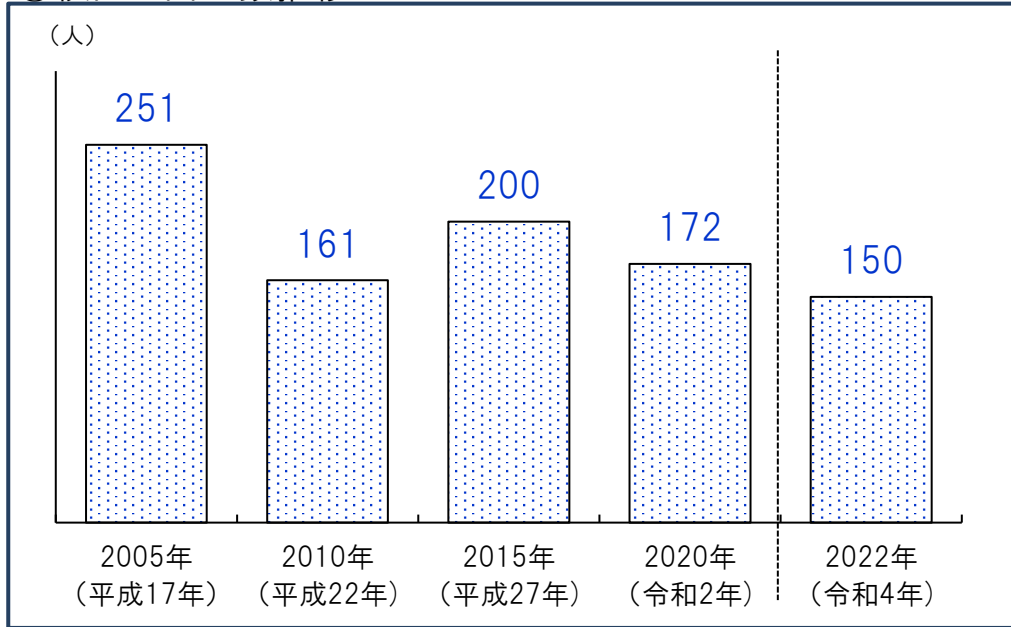
④5年前居住地別割合(令和2年時点の5年前)



*5年前居住地「その他」は5年内出生者、不詳等

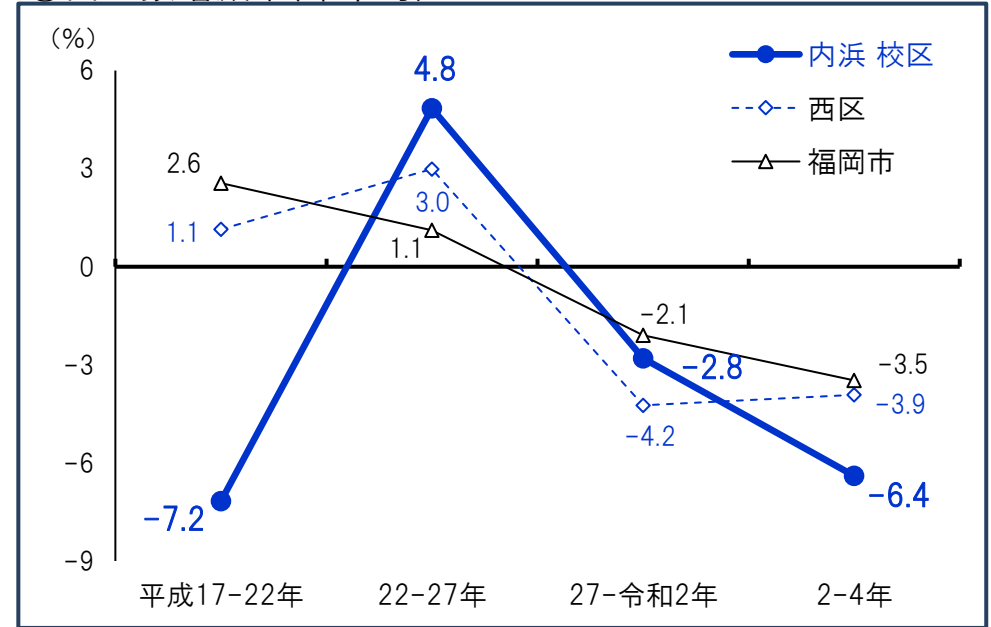
資料:①②福岡市住民基本台帳、③④国勢調査(総務省)

①校区の出生数推移

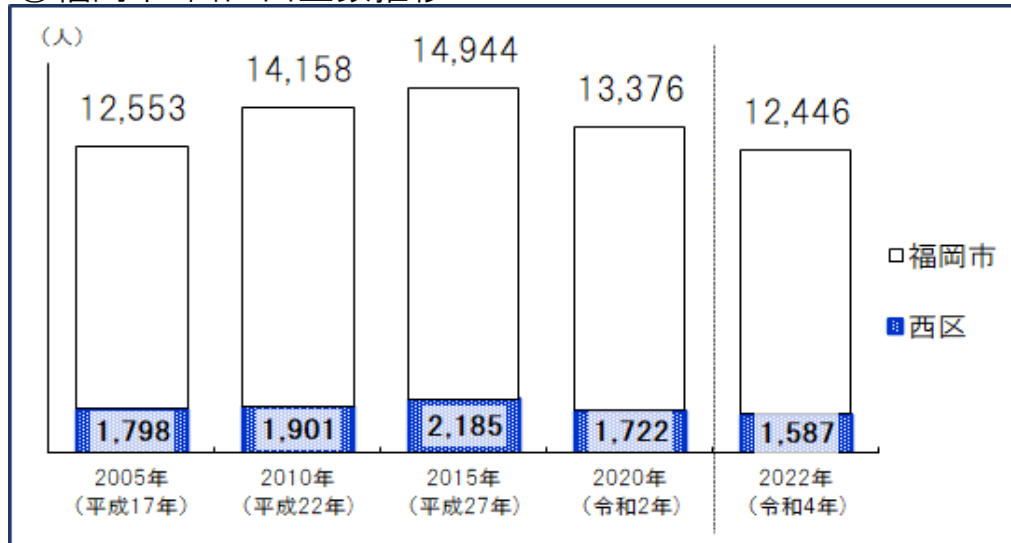


*平成19年姪北小学校開校・校区変更により減少している

③出生数増減率(年平均)



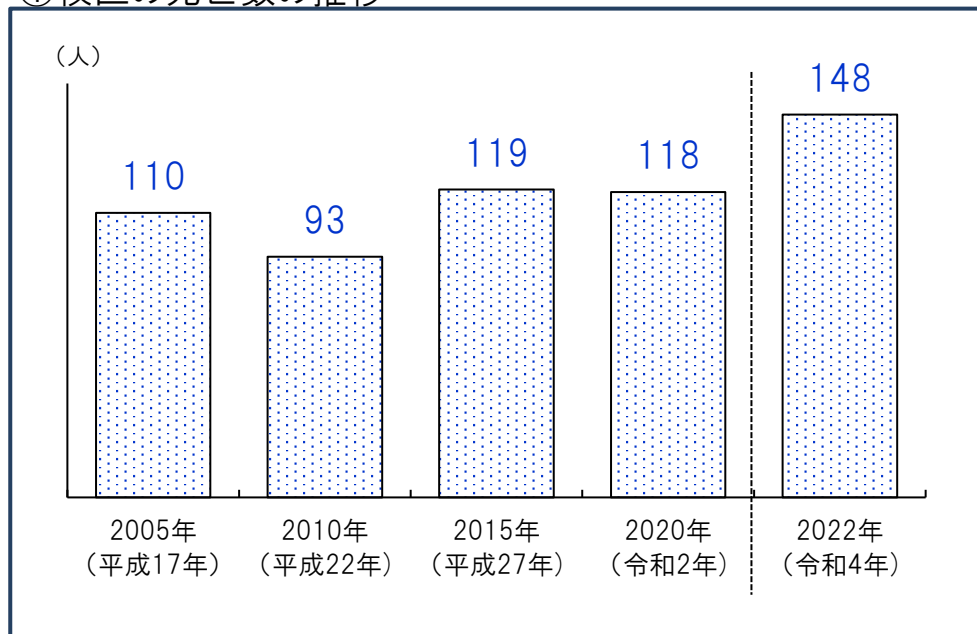
②福岡市・西区出生数推移



④人口千人あたり出生数の推移

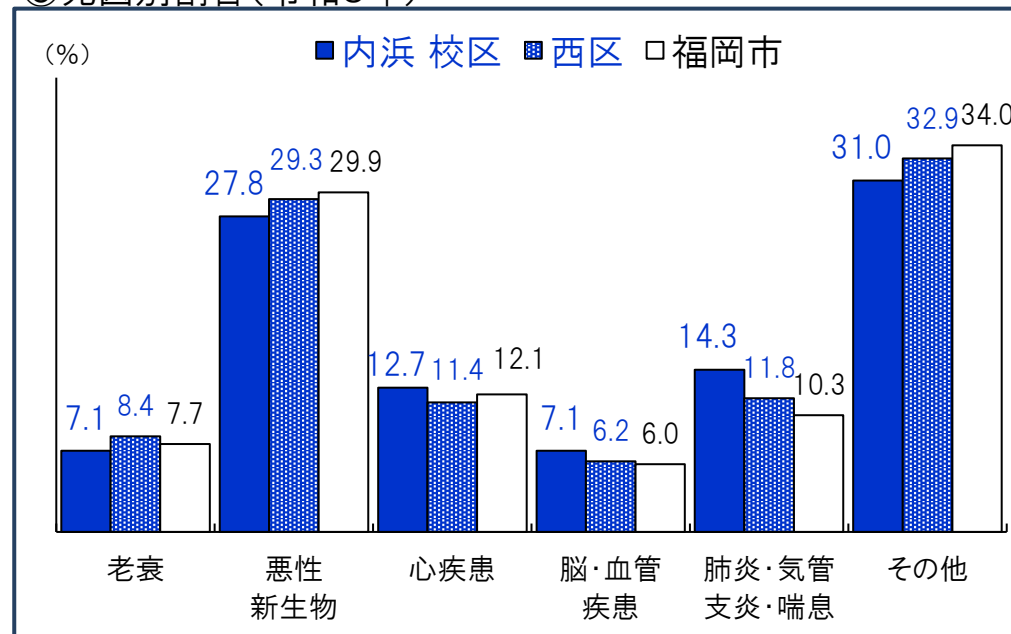
	2005年 (平成17年)	2010年 (平成22年)	2015年 (平成27年)	2020年 (令和2年)	2022年 (令和4年)
内浜 校区人口 千人あたり出生数	13.3	11.6	13.7	10.9	9.6
西区人口 千人あたり出生数	10.0	9.9	10.9	8.3	7.6
福岡市人口 千人あたり出生数	9.3	9.9	10.1	8.6	7.9

①校区の死亡数の推移

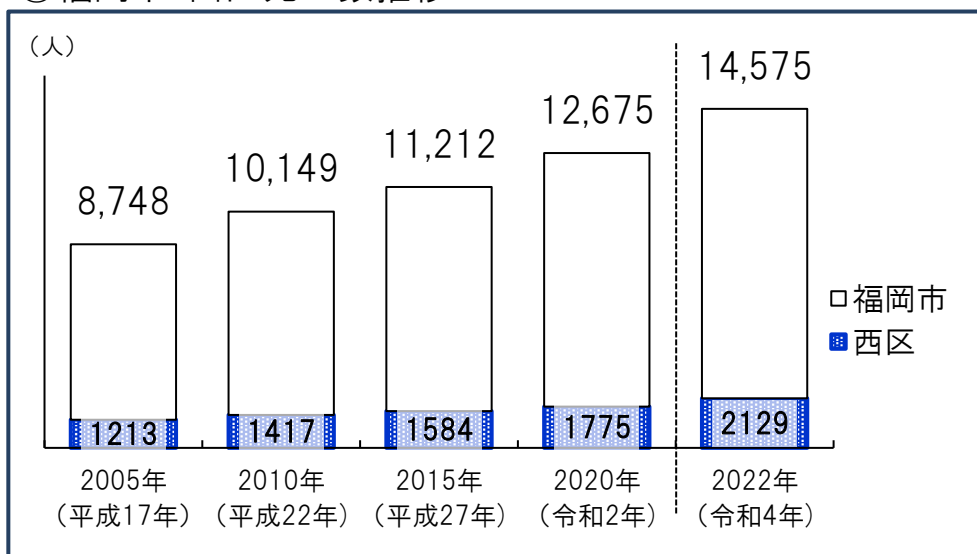


*平成19年姪北小学校開校・校区変更により減少している

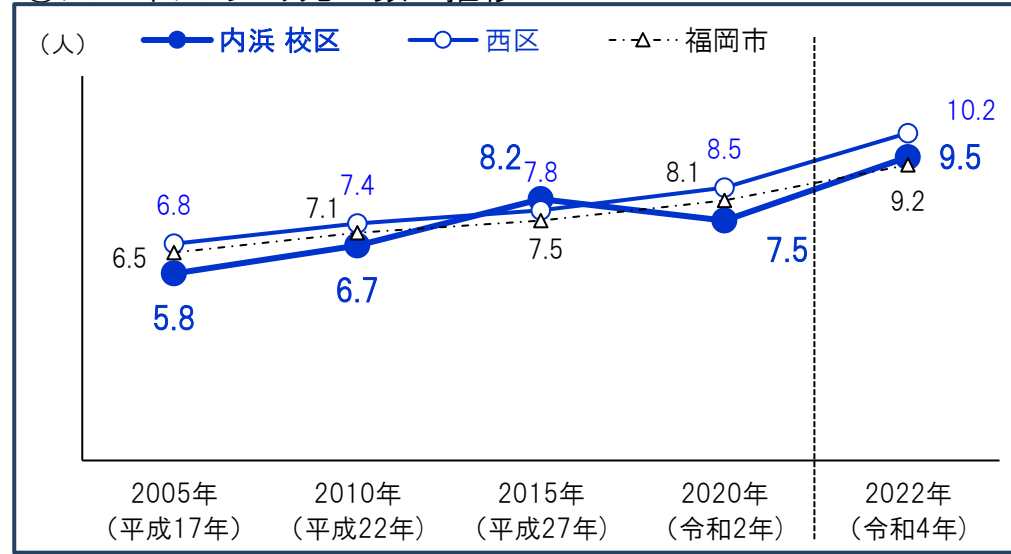
③死因別割合(令和3年)



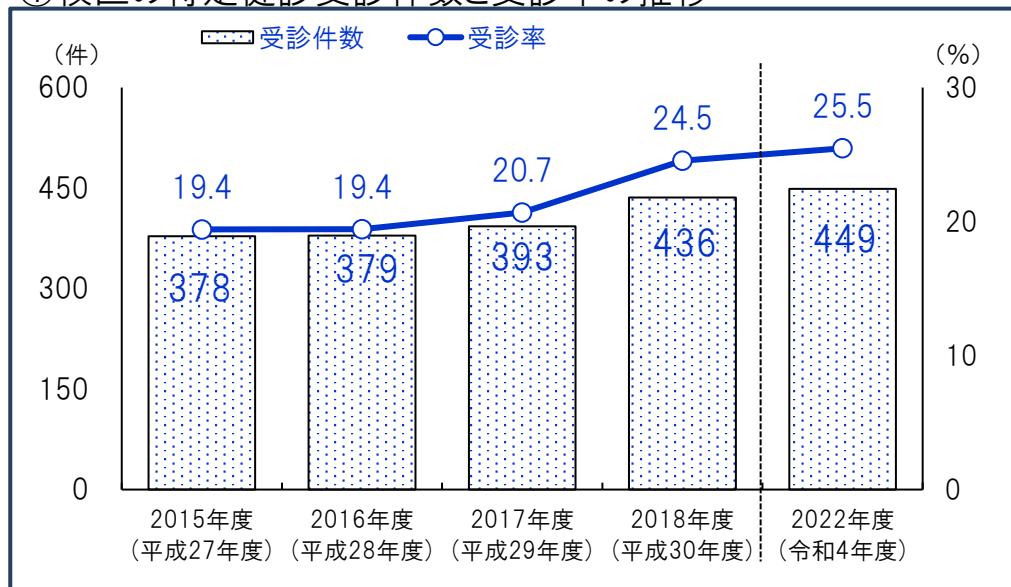
②福岡市・西区死亡数推移



④人口千人あたり死亡数の推移



①校区の特定健診受診件数と受診率の推移



受診件数は実績ベース

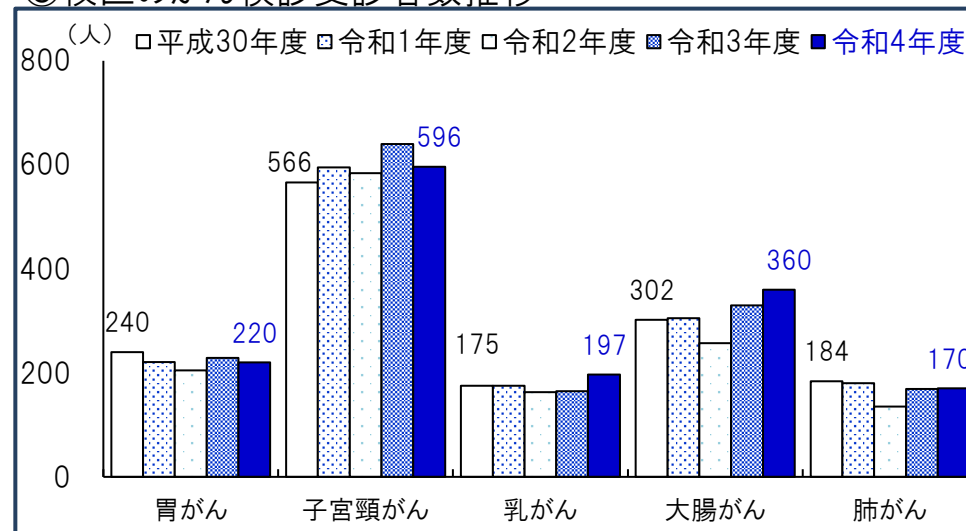
(人・件・%)

②特定健診受診状況

		2015年度 (平成27年度)	2016年度 (平成28年度)	2017年度 (平成29年度)	2018年度 (平成30年度)	2022年度 (令和4年度)
内浜校区	対象者数	1,947	1,950	1,901	1,777	1,763
	受診件数	378	379	393	436	449
	受診率	19.4	19.4	20.7	24.5	25.5
西区	対象者数	31,374	30,923	30,237	29,202	28,480
	受診件数	6,513	6,597	7,509	7,730	7,511
	受診率	20.8	21.3	24.8	26.5	26.4
福岡市	対象者数	229,392	226,046	220,181	211,508	208,704
	受診件数	47,700	49,830	54,276	56,553	55,804
	受診率	20.8	22.0	24.7	26.7	26.7

*特定健診…メタボリックシンドロームに着目した生活習慣病予防のための健康診査で、その該当者及び予備群を減少させることを目的としています。対象…福岡市国民健康保険に加入している40歳～74歳の方。

③校区のがん検診受診者数推移



④がん検診受診者数

(人)

		2018年度 (平成30年度)	2019年度 (令和1年度)	2020年度 (令和2年度)	2021年度 (令和3年度)	2022年度 (令和4年度)
胃がん	内浜校区	240	221	205	229	220
	西区	3,907	3,479	3,070	3,188	3,504
	福岡市	28,529	24,713	23,318	25,076	27,254
子宮頸がん	内浜校区	566	595	584	640	596
	西区	6,064	6,492	6,369	7,058	6,828
	福岡市	48,048	49,504	47,894	55,642	51,752
乳がん	内浜校区	175	175	163	165	197
	西区	2,324	2,553	2,077	2,582	2,586
	福岡市	18,980	19,396	16,358	21,291	21,219
大腸がん	内浜校区	302	305	257	330	360
	西区	4,679	4,741	4,006	4,629	5,089
	福岡市	34,094	34,120	30,609	36,379	38,137
肺がん	内浜校区	184	180	135	169	170
	西区	2,482	2,585	1,855	2,139	2,457
	福岡市	15,057	14,759	10,850	14,322	16,417

資料：福岡市保健福祉局

①校区の医療機関

No.	機関名	区分	診療科	所在地
1	聖峰会マリン病院	病院	内科 外科 整形外科 リハビリテーション科 麻酔科 救急科 消化器外科 循環器内科 消化器内科 肛門外科 大腸外科 呼吸器内科 アレルギー科	小戸3-55-12
2	船員保険福岡健康管理センター西部健診センター	一般診療所	内科 放射線科 婦人科	姪の浜5-1425-1
3	特別養護老人ホームディグニティ内浜医務室	一般診療所	内科	内浜2-9-23
4	医療法人政裕会ときつ医院	一般診療所	内科 神経科 小児科	内浜2-6-7
5	福岡市立西部療育センター	一般診療所	精神科 小児科 リハビリテーション科	内浜1-5-54
6	福岡市西保健所	一般診療所	内科 小児科 放射線科	内浜1-4-7
7	福岡市立西急患診療所	一般診療所	内科	内浜1-4-7
8	しぶた乳腺クリニック	一般診療所	乳腺外科	内浜1-1-5
9	ひとやすみこころのクリニック	一般診療所	心療内科 精神科	内浜1-1-5

②校区の福祉施設等

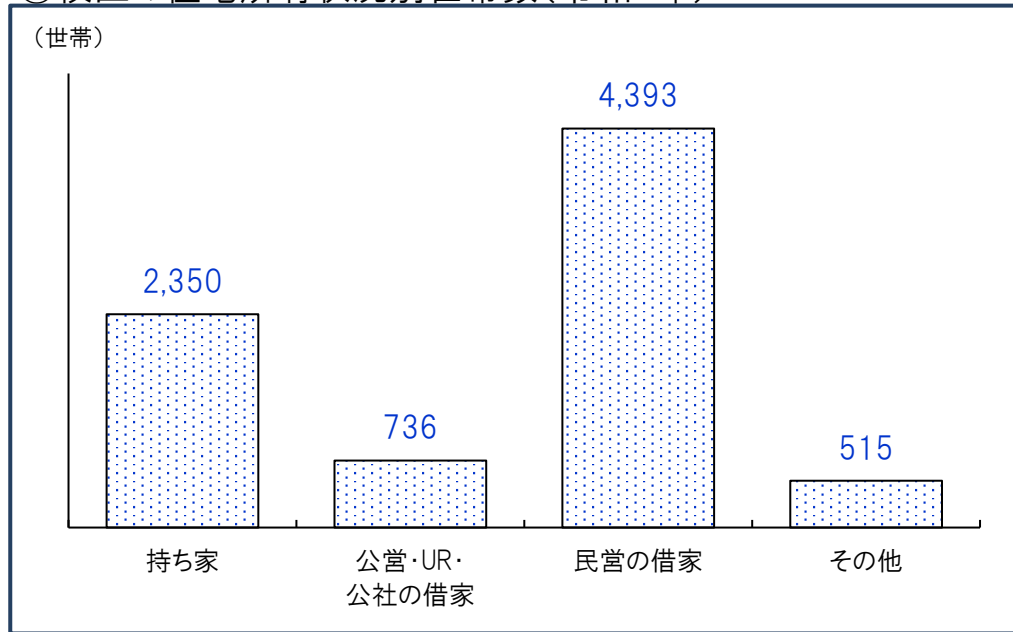
No.	施設名	種別	所在地
1	有料老人ホームハーヴェスト姪浜・いこい館	介護付有料老人ホーム	小戸4-11-35
2	グループホーム多久庵	認知症グループホーム	内浜2-4-9
3	グループホーム楽居	認知症グループホーム	内浜2-6-7
4	特別養護老人ホームディグニティ内浜	特別養護老人ホーム	内浜2-9-23
5	コーティアス姪浜ゆとり館	住宅型有料老人ホーム	小戸4-28-4
6	株式会社アイネックあした葉ホームヘルプセンター	障がい福祉サービス事業所	小戸3-10-21
7	アスパルケアセンター福岡西	障がい福祉サービス事業所	姪の浜5-10-27 プレインズ姪浜1F
8	ヘルパーステーションさわらび	障がい福祉サービス事業所	姪の浜5-3-27
9	ジュエルめいのはまヘルパーステーション	障がい福祉サービス事業所	内浜2-1-17 PLEAST姪浜Ⅱ 101
10	RealMe	障がい福祉サービス事業所	内浜2-7-15 日宝サンセーヌ姪浜801
11	ツクイ福岡小戸	障がい福祉サービス事業所	小戸4-28-7
12	福岡市立西障がい者フレンドホーム	障がい福祉サービス事業所	内浜1-5-54
13	こころ	障がい福祉サービス事業所	内浜1-7-1 北山興産ビル102
14	オハナ	障がい福祉サービス事業所	小戸4-23-15 コスモ小戸1階
15	福岡市立西部療育センター	障がい福祉サービス事業所	内浜1-5-54
16	相談支援くま	障がい福祉サービス事業所	小戸4-14-17 Sハウス小戸204

③いきいきセンターふくおか(福岡市地域包括支援センター)

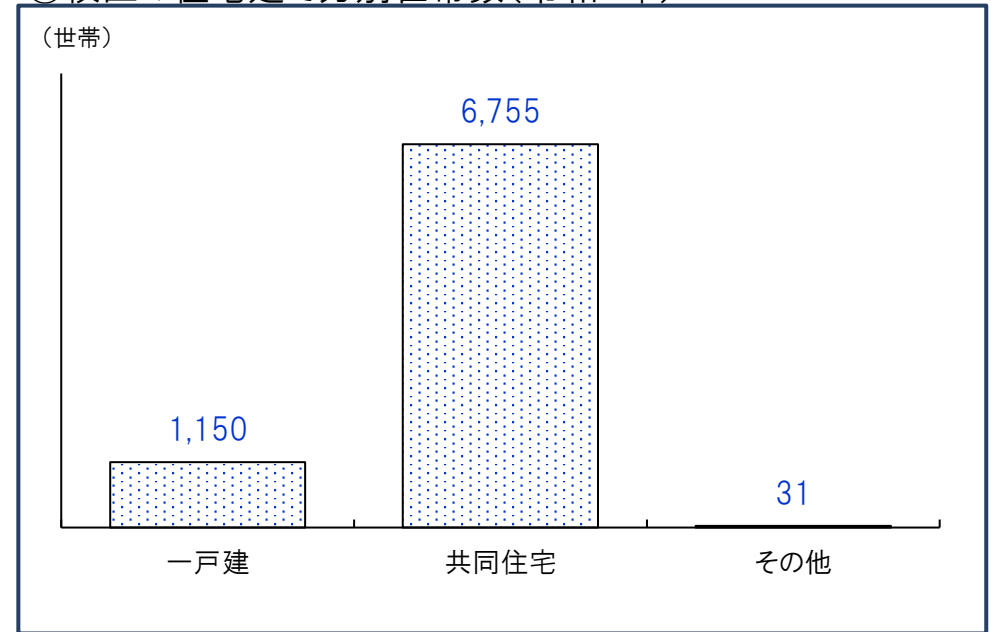
施設名	所在地(右図参照)	電話番号
いきいきセンターふくおか 西第2	内浜1-3-31 1階	885-8911




①校区の住宅所有状況別世帯数(令和2年)



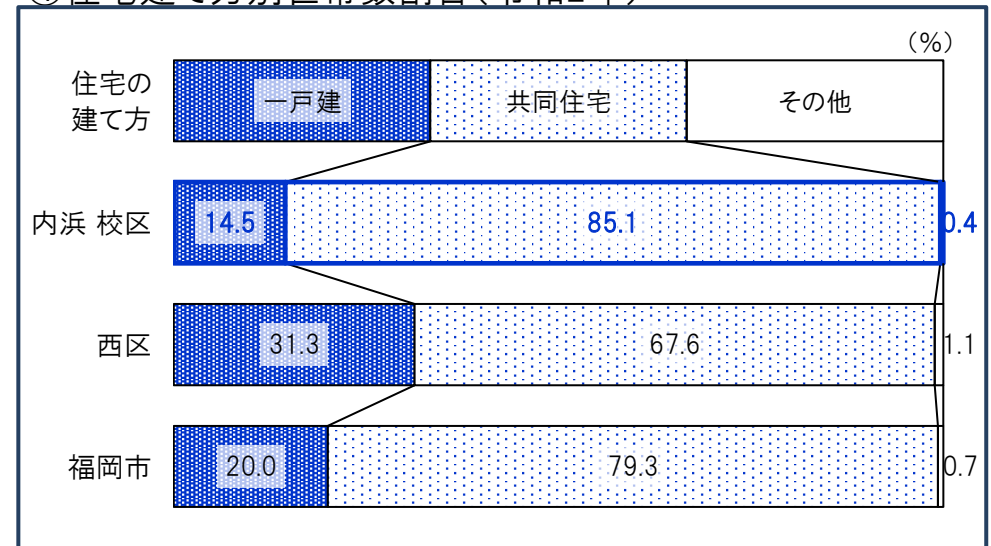
③校区の住宅建て方別世帯数(令和2年)



②住宅所有状況別世帯数割合(令和2年)



④住宅建て方別世帯数割合(令和2年)



①校区の産業大分類別従業者数・事業所数(令和3年)

産業分類	事業所数	従業者数(人)
農 林 漁 業	0	0
鉱業, 採石業砂利採取業	0	0
建 設 業	26	232
製 造 業	7	86
電 気 ・ ガ 入 熱 供 給 ・ 水 道 業	0	0
情 報 通 信 業	4	54
運 輸 便 業 郵 便 業	6	494
卸 売 業 小 売 業	90	1,037
金 融 業 保 険 業	5	32
不 動 産 業 物 品 賃 貸 業	27	99
学 術 研 究 , 専 門 技 術 サ ー ビ ス 業	25	106
宿 泊 業 , 飲 食 業 サ ー ビ ス 業	41	713
生 活 関 連 サ ー ビ ス 業 娯 楽 業	42	248
教 育 , 学 習 業 支 援 業	19	199
医 療 , 福 祉	42	1,278
複 合 サ ー ビ ス	1	4
サ ー ビ ス 業 (他)	22	82
公 務	2	206

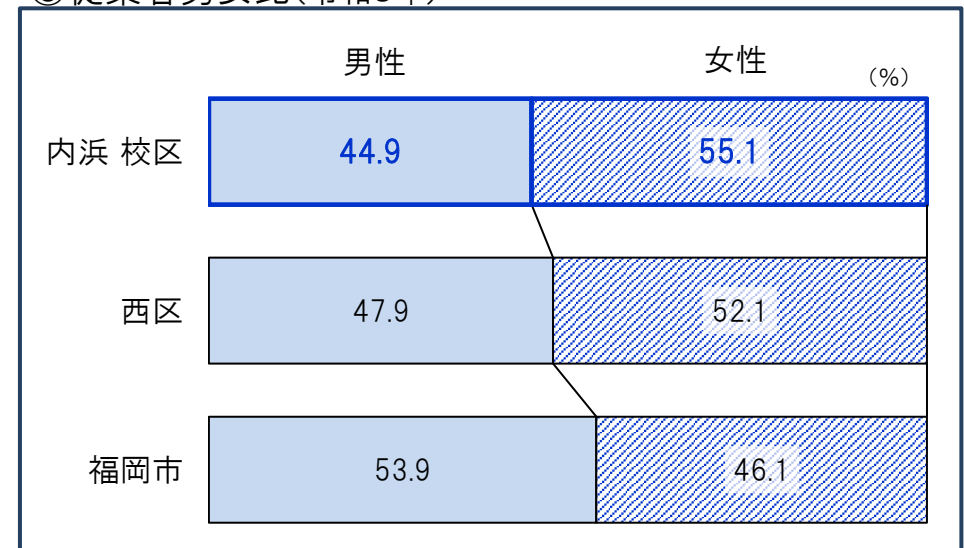
*「従業者」とは、校区在住・非在住に関わらず校区内の事業所で従業している人です。

②事業所・男女別従業者数(令和3年) (人)

	事業所 総数	従業者 総数	性別	
			男性	女性
内浜 校区	359	4,870	2,177	2,667
西区	5,826	66,561	31,712	34,439
福岡市	75,779	967,803	518,394	442,569

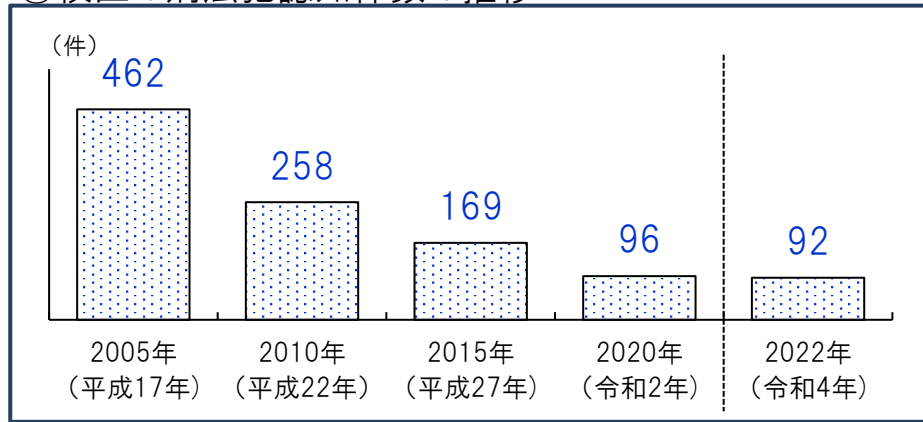
*従業者総数は性別不詳含む

③従業者男女比(令和3年)

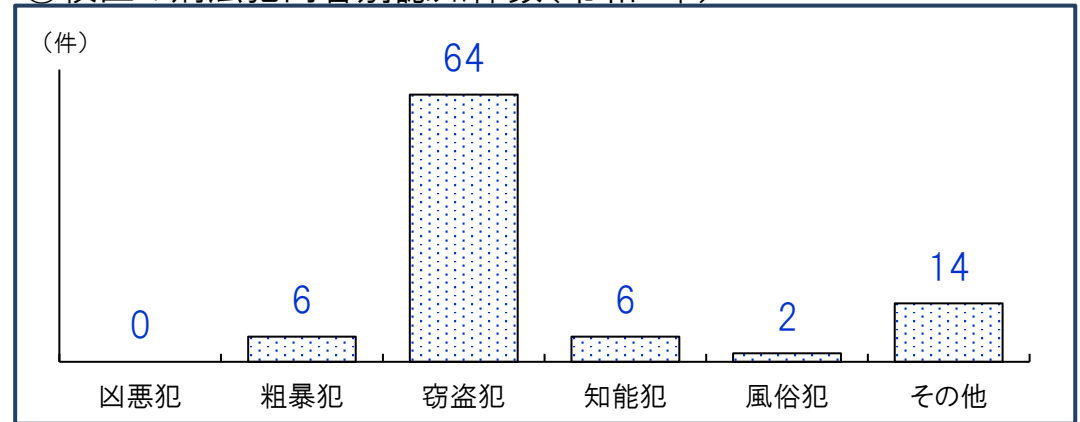


*不詳除く割合

①校区の刑法犯認知件数の推移



③校区の刑法犯内容別認知件数(令和4年)



②人口千人あたり刑法犯認知件数(計・推移) (件)

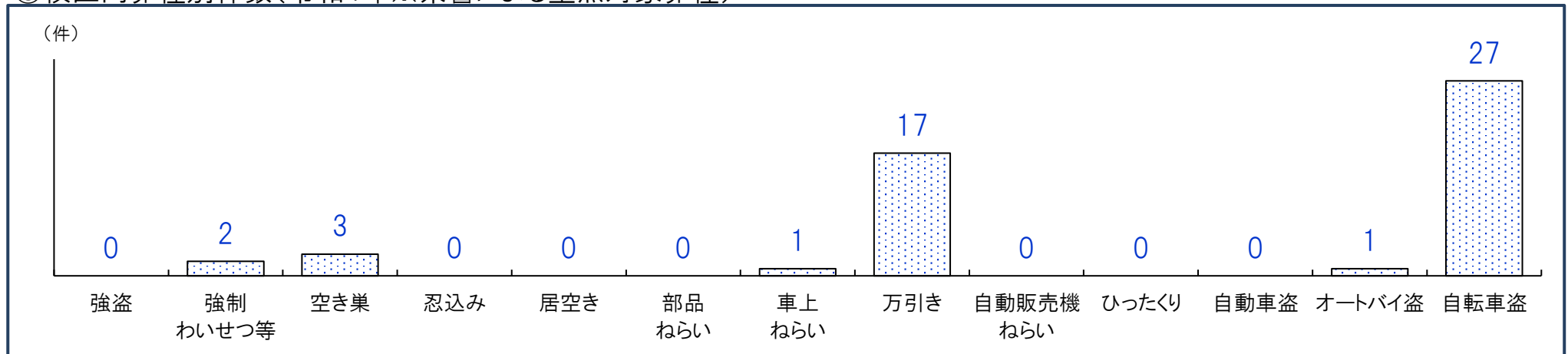
	2005年 (平成17年)	2010年 (平成22年)	2015年 (平成27年)	2020年 (令和2年)	2022年 (令和4年)
内浜 校区	24.5	18.6	11.6	6.1	5.9
西区	19.2	16.3	8.4	5.5	5.0
福岡市	27.6	19.6	13.4	6.9	7.3

④人口千人あたり刑法犯認知件数(内容別・令和4年) (件)

	凶悪犯	粗暴犯	窃盗犯	知能犯	風俗犯	その他
内浜 校区	0.00	0.38	4.10	0.38	0.13	0.90
西区	0.01	0.37	3.73	0.23	0.03	0.58
福岡市	0.04	0.68	5.25	0.27	0.09	0.93

*凶悪犯…殺人・強盗・放火・強姦、粗暴犯…暴行・脅迫・恐喝等、窃盗犯…空き巣・自転車盗・車上ねらい等、知能犯…詐欺・横領・通貨偽造等、風俗犯…賭博・強制わいせつ・公然わいせつ等、その他…占有離脱物横領・器物損壊等

⑤校区内罪種別件数(令和4年※県警による重点対象罪種)



重点対象罪種…県下で特に発生件数が多く、市民の体感治安に大きく影響する街頭犯罪を中心とした罪種



内浜 校区 自治協議会

事務局・内浜公民館内

小戸4-11-32

電話:092-882-1371

ブログ:<https://uchihamajk.blogspot.com/>

構成団体

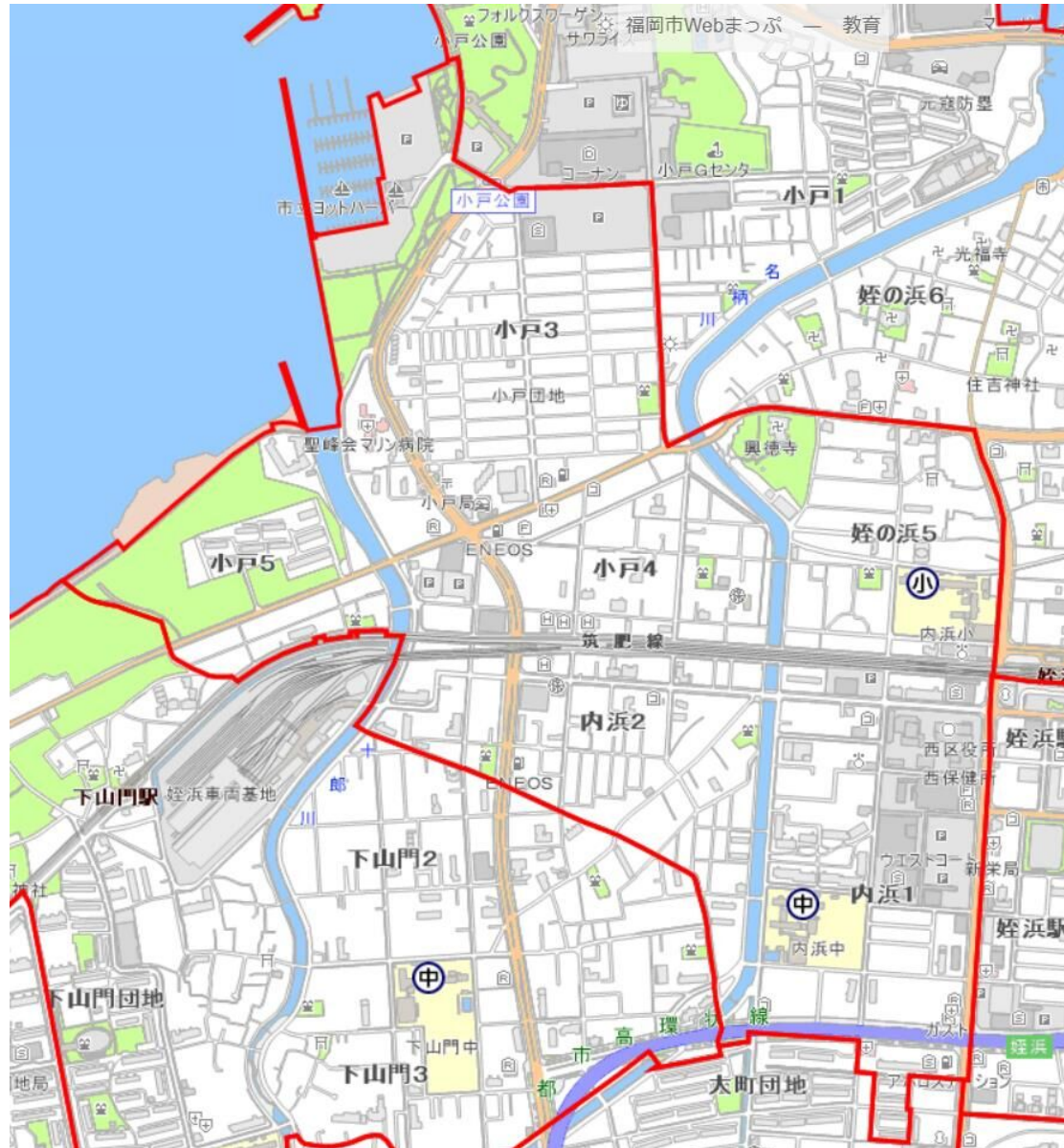
1	自治会長会(17)
2	スポーツ振興会
3	青少年育成協議会
4	子ども会育成連合会
5	交通安全推進委員会
6	環境活動委員会
7	男女共同参画推進会
8	衛生連合会
9	防犯委員会
10	民生委員児童委員協議会
11	社会福祉協議会
12	人権尊重推進委員会
13	内浜・イポー市交流の会
14	自主防災推進委員会
15	パトロール委員会
16	スポーツ推進委員

事業協力団体

内浜小学校PTA
内浜中学校PTA

機関

内浜小学校
内浜中学校
内浜公民館



①自治協議会の主要行事

時期	行事	時期	行事
9月	グラウンドゴルフ大会	11月	灯明まつり
10月	うちはままつり2023	1月	新春のつどい
11月	文化祭(芸能・作品)	2月	健康づくり2024

②自治協議会の事業内容

事業項目	事業内容
安全・安心	交通安全キャンペーン(4月・7月・9月・12月) 街頭指導、高齢者交通安全教室 防災訓練 青ノハ校区巡回、歳末警備(12月)
子ども	球技大会(6月)、子どもリーダーキャンプ(7月)、文化祭(11月) 他
環境	地域一斉清掃、ラブアースクリーンアップ、緑のカーテン事業(5月～9月) フリーマーケット(11月)
健康	ラジオ体操(夏休み)、ガン検診、母子巡回相談 集団献血(6月)
スポーツ	バレーボール大会、インディアカ大会、ソフトバレーボール大会 他
男女共同参画	研修会・講演会
その他の 公益的事業	うちはままつり、文化祭、灯明まつり、新春のつどい 健康づくり2024 広報紙の発行(うちはま自治協だより月1回)、〈まちづくり広報紙 年2回〉 他

③校区の交流サロン

名称	活動日時・場所	活動内容・特色等
小戸 ふれあいサロン	毎週木曜 13:30～15:30 小戸3丁目集会所	体操、手芸、歌唱・民謡、茶話会
ふれあいサロン よござつ所	第4木曜 10:00～13:00 内浜公民館	体操、脳トレ、世代間交流、歌唱、茶話会
功寿会	第2・4月曜 10:00～12:00 神功町会館	健康体操、健康チェック、脳トレ、歌唱、茶話会
菜の花	月1～2回火曜 10:30～14:00 神功町会館	体操、歌唱、昼食、茶話会
元気クラブ	第3水曜 10:00～12:00 内浜2丁目集会所	体操、脳トレ、ウォーキング
フォーシーズン	第1・4火曜 10:00～12:00 URアーベイン四季集会所	体操、レクリエーション、茶話会

④校区の子育て交流サロン・育児サークル等

名称	活動日時	場所
子育て交流サロン(西区全体) マミィの会	第3水曜 10:30～12:00	西市民センター和室
子育て交流サロン マンマ	第1・3水曜 10:30～11:30	内浜公民館
育児サークル(西区全体) きらきら(アラフォーママ限定)	月1回 10:00～12:00	西市民センター
育児サークル(西区全体) にこにこ(アラフォーママ限定)	第2金曜 10:00～12:00	姪浜駅南集会所
育児サークル アイアイ	第1・3金曜 10:30～12:00	内浜公民館

公民館

内浜 公民館	所在地：小戸4-11-32	電話：092-882-1371	FAX:092-882-6576
	公民館情報： https://gakushu.city.fukuoka.lg.jp/center/detail/e58d5b04-29bf-4839-b19d-1bcec421f02e		ブログ： http://uchihamako.blogspot.jp/

①校区の公共施設・学校等

No.	名称	所在地
1	内浜小学校	姪の浜5-8-8
2	内浜中学校	内浜1-12-1
3	姪浜保育所(保育所)	内浜1-5-8
4	すみわたる保育園(保育所)	内浜2-9-26
5	内浜保育園(保育所)	小戸4-13-10
6	福岡小戸郵便局	小戸3-50-31
7	西区役所	内浜1-4-1
8	西市民センター・西図書館	内浜1-4-39
9	西区保健福祉センター(西保健所)	内浜1-4-7
10	いきいきセンター-ふくおか西第2(地域包括支援センター)	内浜1-3-31

③校区の公園

No.	名称	種別・面積	所在地
1	小戸<史跡(国指定)>	総合・191,363㎡	小戸2-1855-1 外
2	小戸南公園	街区・1,827㎡	小戸3-2571-215
3	都町公園	街区・1,190㎡	内浜2-1303-1
4	小戸天神免公園	街区・1,454㎡	小戸4-1448-1
5	神功町公園	街区・1,332㎡	小戸4-1538-1
6	神功町西公園	街区・1,059㎡	小戸5-1658-3
7	内浜南公園	街区・2,151㎡	内浜1-71
8	上野間公園	幼児・705㎡	姪の浜4-779-2
9	小戸1号公園	幼児・287㎡	小戸3-1828-67

②校区の商店街組合

No.	名称	所在地・電話番号
1	ウエストコート姪浜テナント会	内浜1-7-16 ー

※所在地・電話番号は不動産情報サイト「ふれんず」内の「あ・きてん福岡」掲載情報です。

④校区の史跡・文化財

No.	名称	区分	所在地	概要
1	元寇防塁(向浜地区)	国指定史跡	小戸3-57	鎌倉時代に元軍の襲来に備えて築かれた石垣です。向浜地区は大正10年(1921)に石塁が確認されたとされますが、詳細はよく分かっていません。現在は小戸公園の一角に説明板があります。
2	興徳寺	寺院	姪の浜5-23-1	興徳寺は、文応元年(1260)に鎮西探題北条時定によって開創され、宋より帰国した南浦紹明(なんぼじょうみん、大応国師)が、文永7年(1270)招かれて開山したと伝えられています。臨済宗大徳寺派に属する禅寺です。大応国師は大宰府横岳崇福寺、京都万寿寺、鎌倉の建長寺の住持となり、多くの僧を育て、その法脈を大応派と称するようになりました。寺蔵の絹本着色大応国師像は師資相承の証しとして弟子に与えられたもので、徳治2年(1307)の自賛があり、国の重要文化財に指定されています。

校区内避難所等

				浸水	土砂	高潮	津波	地震
10	内 浜 小 学 校 姪の浜5丁目8-8 881-0273	收容 地区	②	×	○	③	○	○
11	内 浜 中 学 校 内浜1丁目12-1 882-3855	收容 地区	②	×	○	②	○	○
8	内 浜 公 民 館 小戸4丁目11-32 882-1371	一時	②	○	×	○	○	○
9	西 市 民 セ ン タ ー 内浜1丁目4-39 891-7021	一時	②	○	③	○	○	○
1	西 区 役 所 内浜1丁目4-1 895-7037	行政						
2	西 区 保 健 福 祉 セ ン タ ー 内浜1丁目4-7 882-3231	行政						
②	聖 峰 会 マ リ ン 病 院 小戸3丁目55-12 883-2525	病院						

凡例(災害種別毎の指定緊急避難場所・指定避難所の指定)

- : 使用可
- ②: 2階以上使用可(学校は、校舎2階以上)
- ③: 3階以上使用可(学校は、校舎3階以上)
- ×: 使用不可

凡例

- 区 境
- 校区境
- 公 園
- 広域避難場所
- アンダーパス
- 区役所
- 消防署(出張所)
- 警察署・交番
- 学 校
- 病 院
- サイレン
- 避難場所
- 一時避難所
- 收容避難所

