

壱岐校区データ集

私たちが住むまちを、もっと知るための



令和6年3月

目

校区の概要

- 1 校区の概要・位置 ----- (1)

人口・世帯数

- 2 人口・世帯数 ----- (2)
- 3 人口の構成 ----- (3)
- 4 高齢者・6歳未満の子どものいる世帯 ----- (4)
- 5 小学校児童数の推移 ----- (5)
- 6 労働力人口 ----- (6)
- 7 転出・転入者の状況 ----- (7)

福祉と健康

- 8 出生数と出生率 ----- (8)
- 9 死亡数と死亡率 ----- (9)
- 10 健(検)診受診状況 ----- (10)
- 11 医療・福祉施設等 ----- (11)

次

その他のデータ

- 12 住宅の所有・種類 ----- (13)
- 13 事業所・従業者数 ----- (14)
- 14 犯罪発生件数 ----- (15)

地域の団体と活動

- 15 自治協議会の関連団体 ----- (16)
- 16 自治協議会活動・その他校区内活動 ----- (17)

施設等の位置・マップ

- 17 施設・公園・文化財等 ----- (19)
- 18 防災マップ ----- (20)

壱岐 校区の概要

壱岐公民館と自治協議会旗



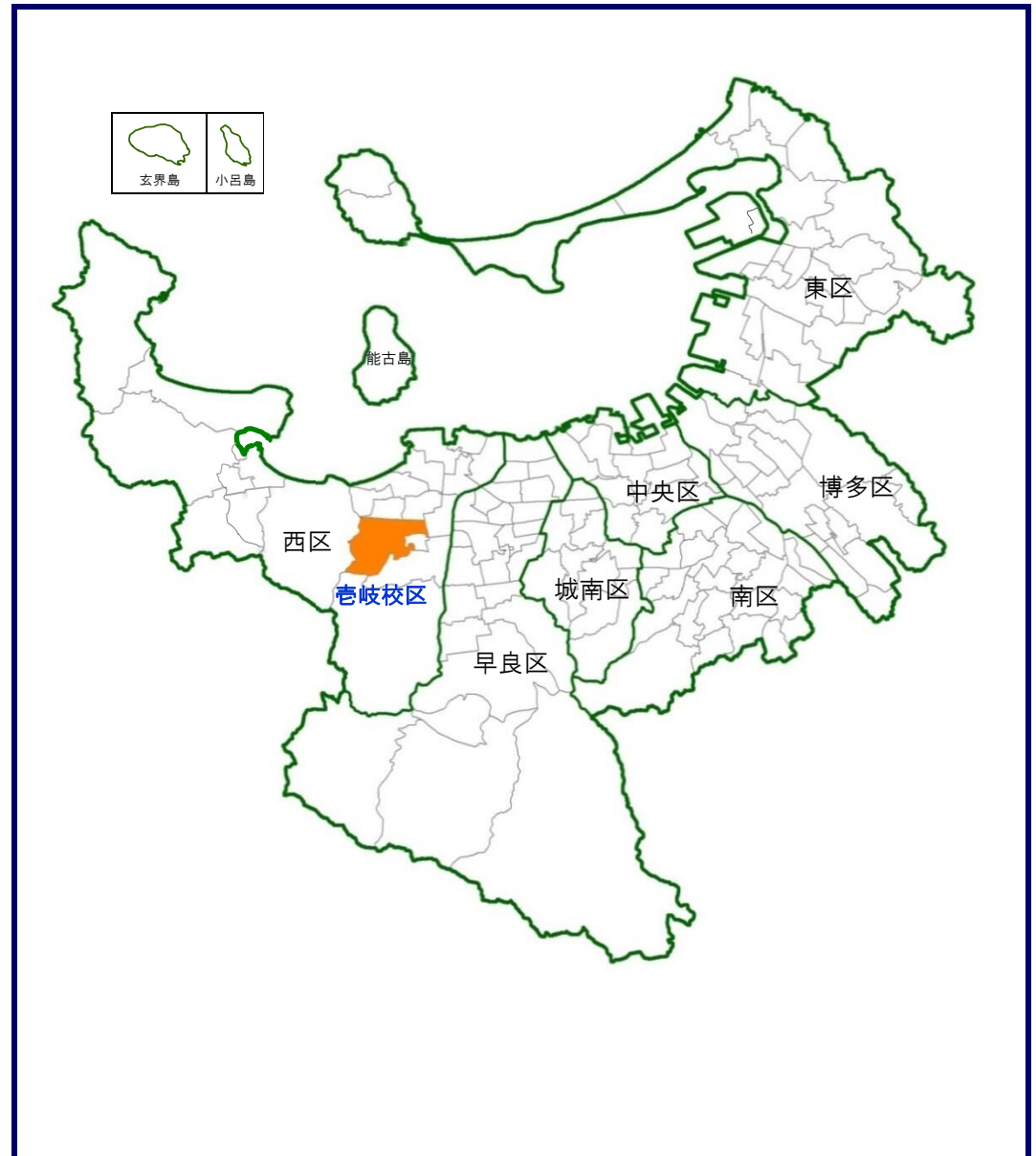
壱岐校区は、十郎川、名柄川が校区を縦断して流れ、叶岳を中心とした緑に囲まれており、豊かな自然環境に恵まれています。また、生松台団地や西の丘(ウエストヒルズ及びネアシティガーデン)など大型の宅地開発による戸建て住宅が多く占めており、それぞれに美しい街路樹や手入れの行き届いた公園等、住みやすい環境が整備されています。

主に壱岐校区では、環境保全活動に力をいれており、十郎川、名柄川の景観保全及び増水時の流水確保のための清掃は年に2回、叶岳の裾野に位置する西区ふれあいの森は自然観察できる場所となっており、通路の整備保全のための清掃や除草活動を年に1回行っています。

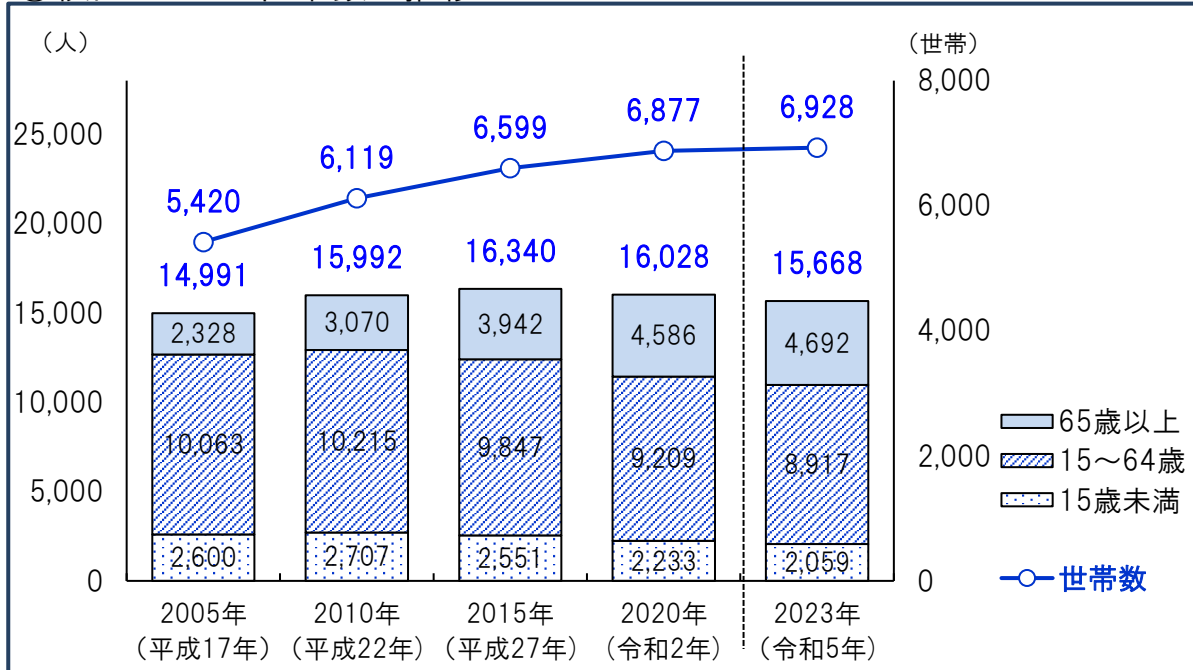
また、壱岐小学校は約850人と多くの児童が通学するため、校区としても登下校の見守り活動や青パトでのパトロールなど防犯・防災を強化して取り組んでいます。

今後も未来を担う子どもたちの見守りや、新たに転入された方々とのコミュニティを大切に、思いやりのある、安全で安心なまちづくりのため、日々活動しています。


壱岐 校区の位置



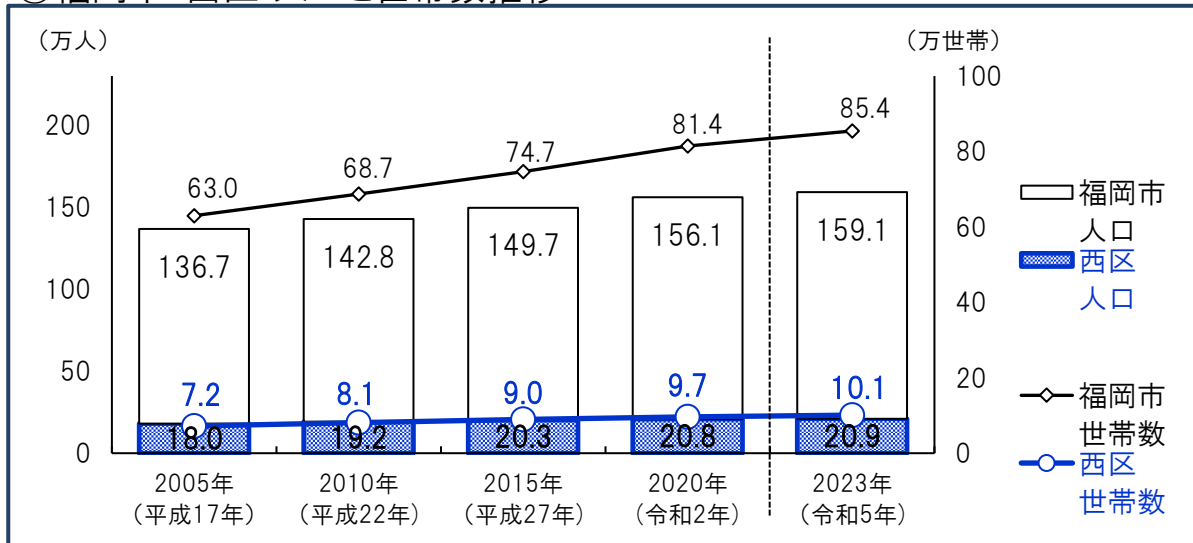
①校区の人口・世帯数の推移



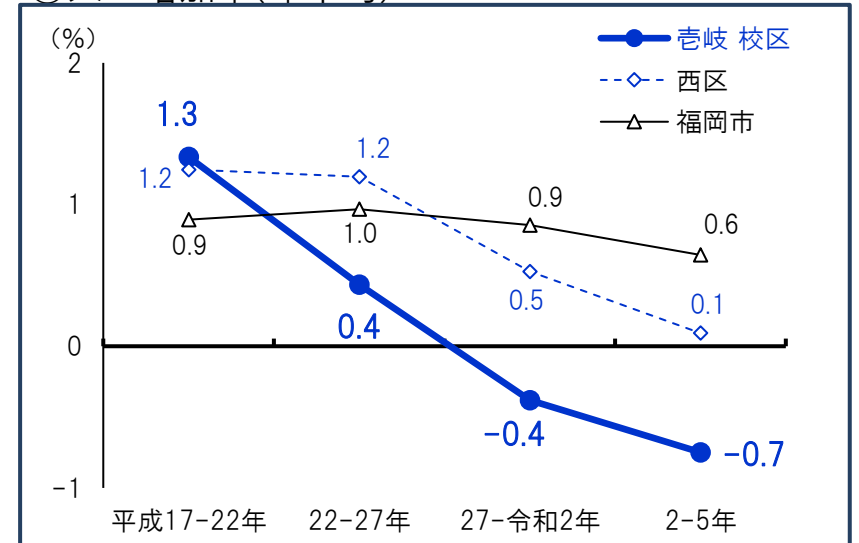
③年代別人口割合(令和5年)



②福岡市・西区 人口と世帯数推移

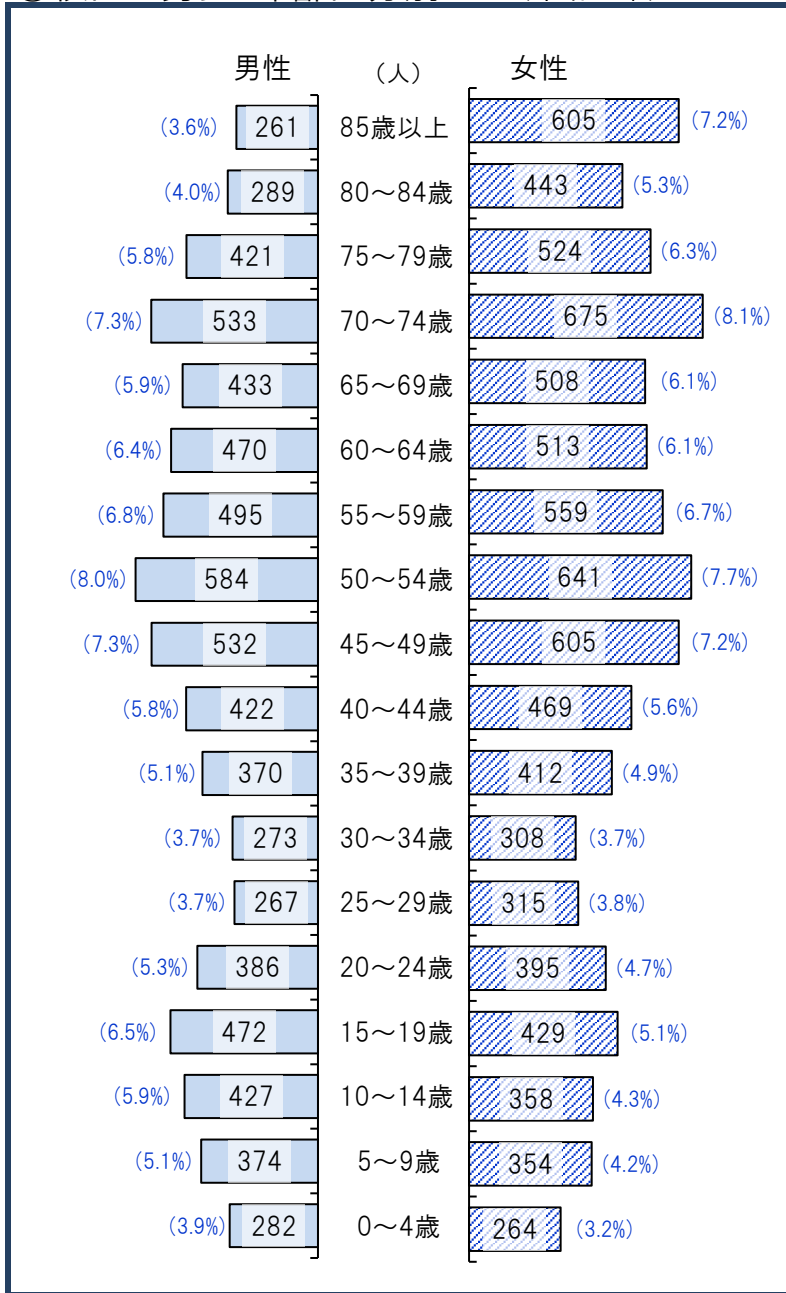


④人口増加率(年平均)

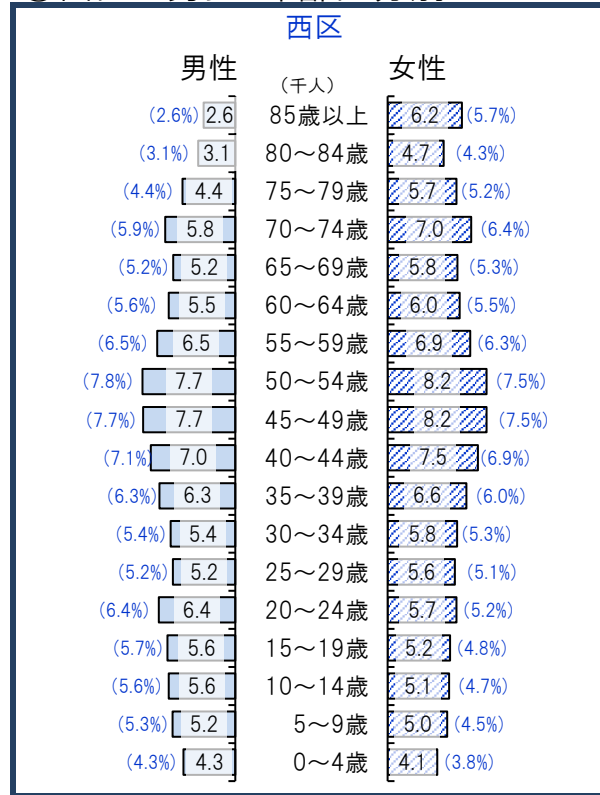


資料:福岡市住民基本台帳(各年9月末時点・校区は日本人のみ・平成27年以降の市・区は外国人含む)*住民票未登録者を含まないため国勢調査人口より少ない値となっています。


①校区の男女・年齢区分別人口(令和5年)



②西区の男女・年齢区分別人口



③福岡市の男女・年齢区分別人口



④高齢化の状況

65歳以上人口割合(%)	
彦岐校区	29.9
西区	24.2
福岡市	22.3

75歳以上人口割合(%)	
彦岐校区	16.2
西区	12.8
福岡市	11.5

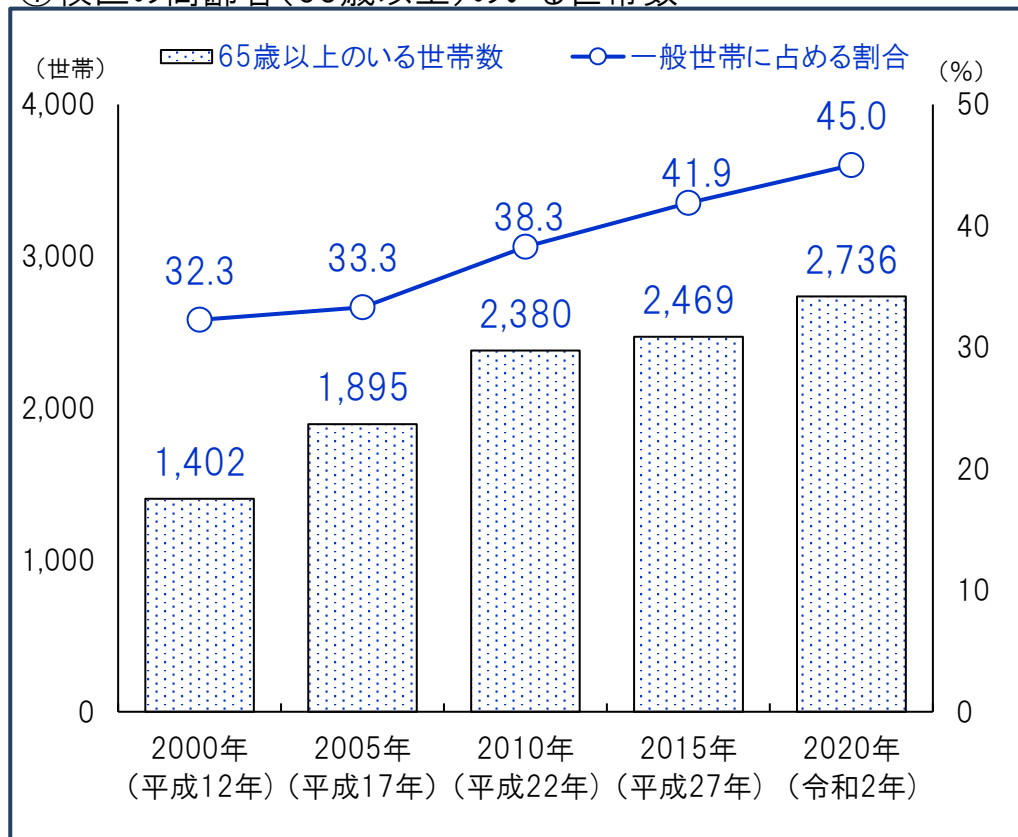
⑤人口男女比

	男性 (%)	女性 (%)
彦岐校区	46.5	53.5
西区	47.7	52.3
福岡市	47.4	52.6

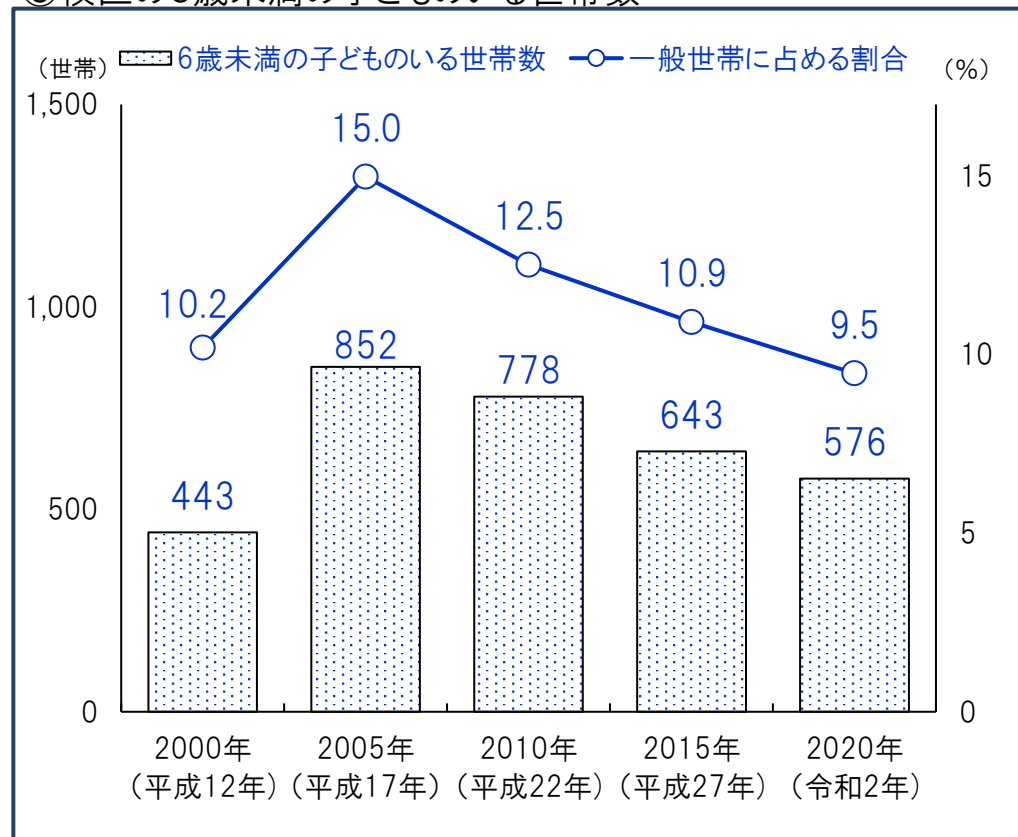
()内は割合

資料:福岡市住民基本台帳(9月末時点・校区は日本人のみ)

①校区的高齢者(65歳以上)のいる世帯数



③校区的6歳未満の子どものいる世帯数



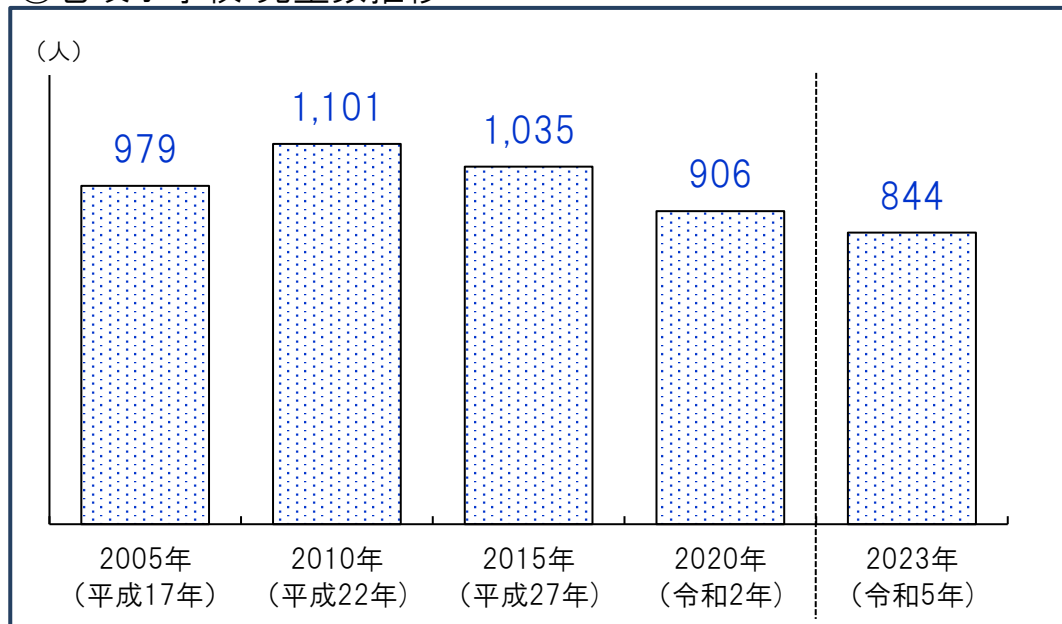
②高齢者(65歳以上)のいる世帯割合(2020年)

	65歳以上のいる世帯総数	65歳以上のみの世帯	ともに65歳以上夫婦のみ世帯	65歳以上1人暮らし世帯
壱岐 校区	45.0%	26.5%	13.5%	12.0%
西区	31.6%	18.7%	8.6%	9.3%
福岡市	26.9%	17.2%	6.7%	9.8%

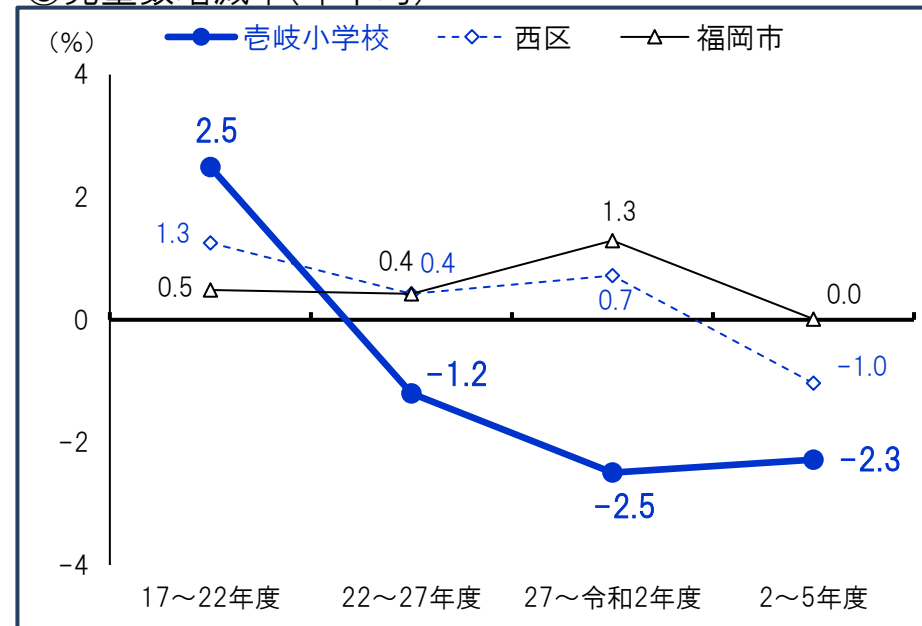
④6歳未満の子どものいる世帯割合推移

	2000年 (平成12年)	2005年 (平成17年)	2010年 (平成22年)	2015年 (平成27年)	2020年 (令和2年)
壱岐 校区	10.2%	15.0%	12.5%	10.9%	9.5%
西区	13.4%	12.8%	11.8%	11.0%	9.2%
福岡市	9.7%	9.2%	8.5%	8.3%	7.5%

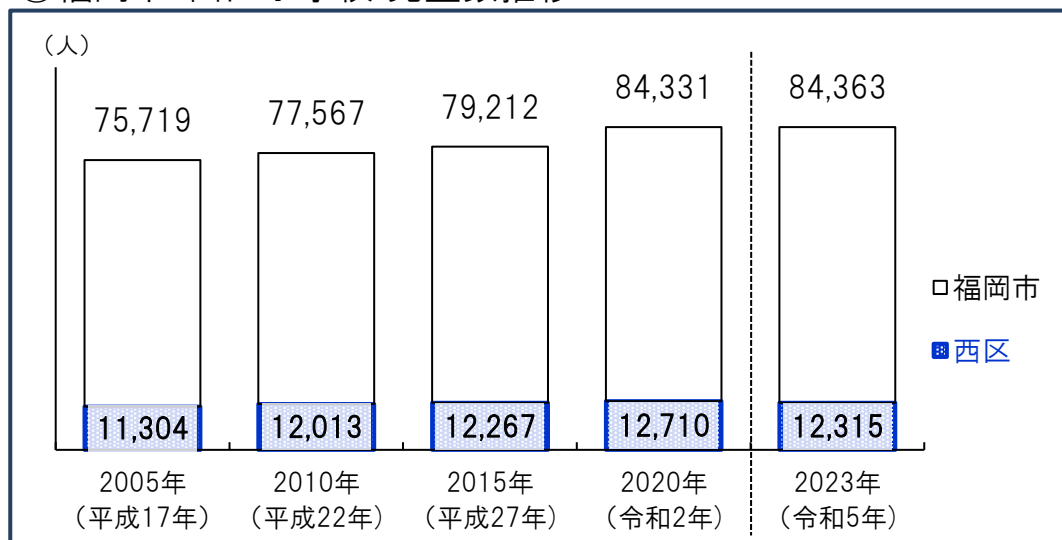
①壱岐小学校 児童数推移



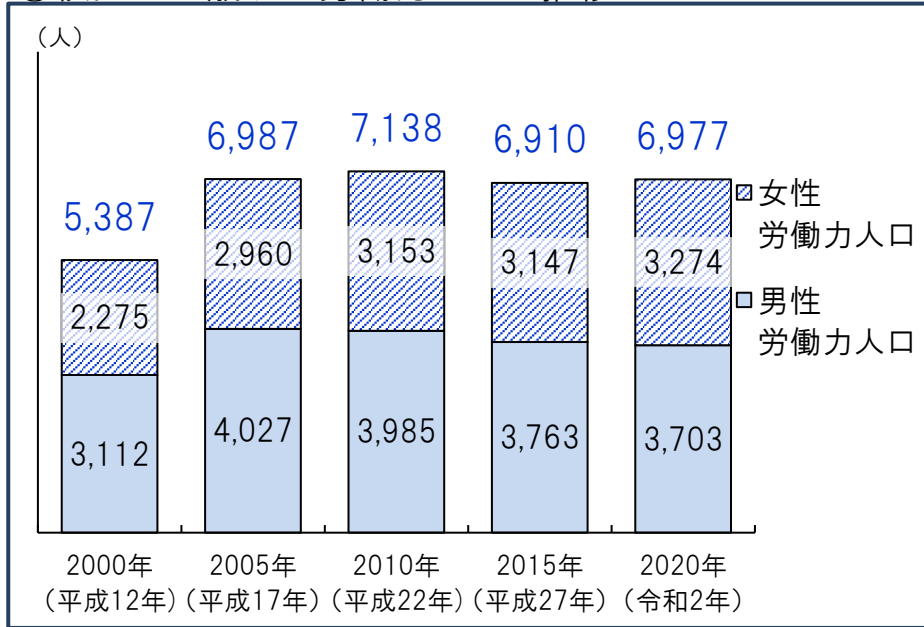
③児童数増減率(年平均)



②福岡市・西区小学校 児童数推移

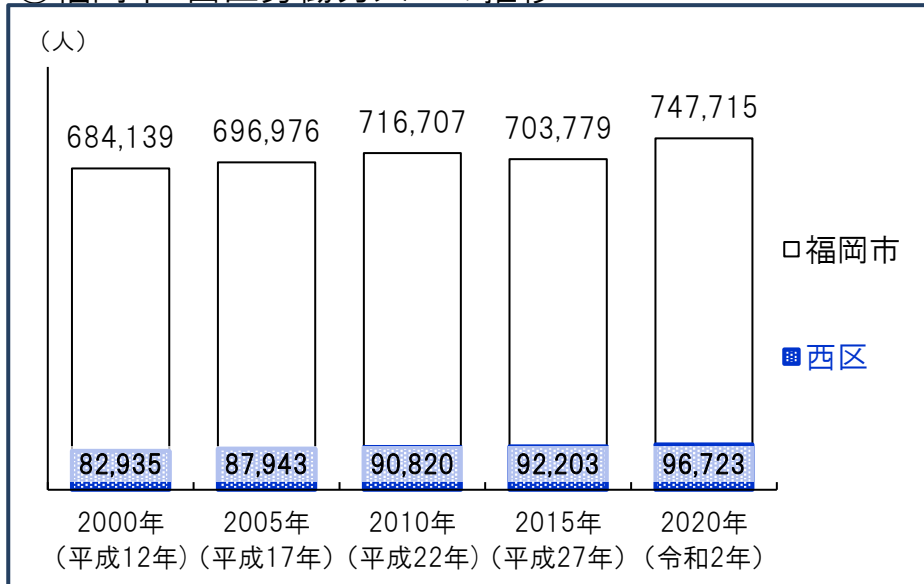


①校区の15歳以上労働力人口の推移



*労働力人口…15歳以上の人口のうち、就業者(休業者を含む)と求職中の失業者の合計

②福岡市・西区労働力人口の推移

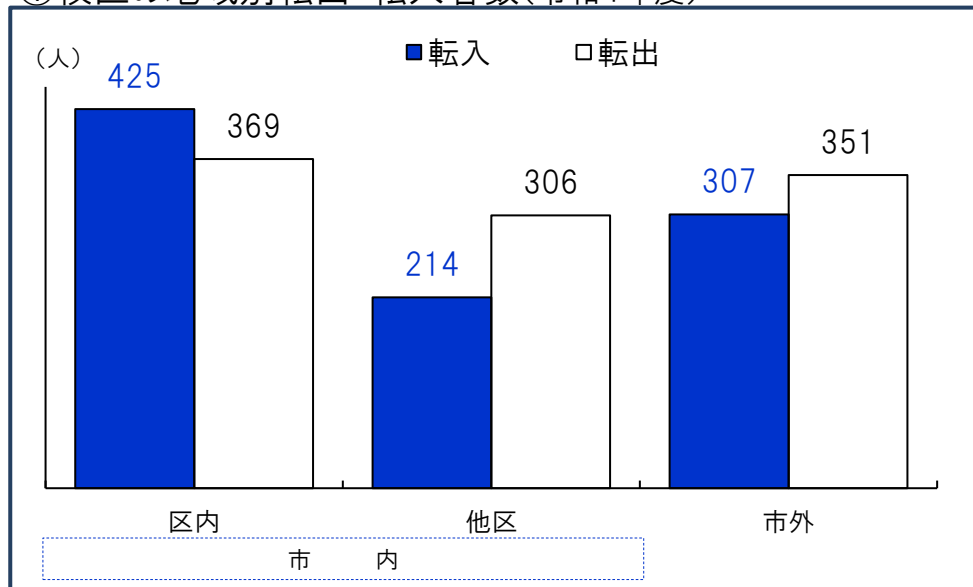


③15歳以上労働力人口と労働力率(令和2年)


	15歳以上人口(人)	労働力人口(人)	労働力率(%)
壱岐 校区	13,485	6,977	56.7
男性	5,995	3,703	67.9
女性	7,490	3,274	47.7
西区	173,103	96,723	61.1
男性	80,504	51,447	70.0
女性	92,599	45,276	53.4
福岡市	1,329,228	747,715	65.5
男性	616,015	386,824	74.4
女性	713,213	360,891	58.0

労働力率…15歳以上人口に占める「労働力人口」の割合
*労働力状態「不詳」を除いた割合

①校区の地域別転出・転入者数(令和4年度)



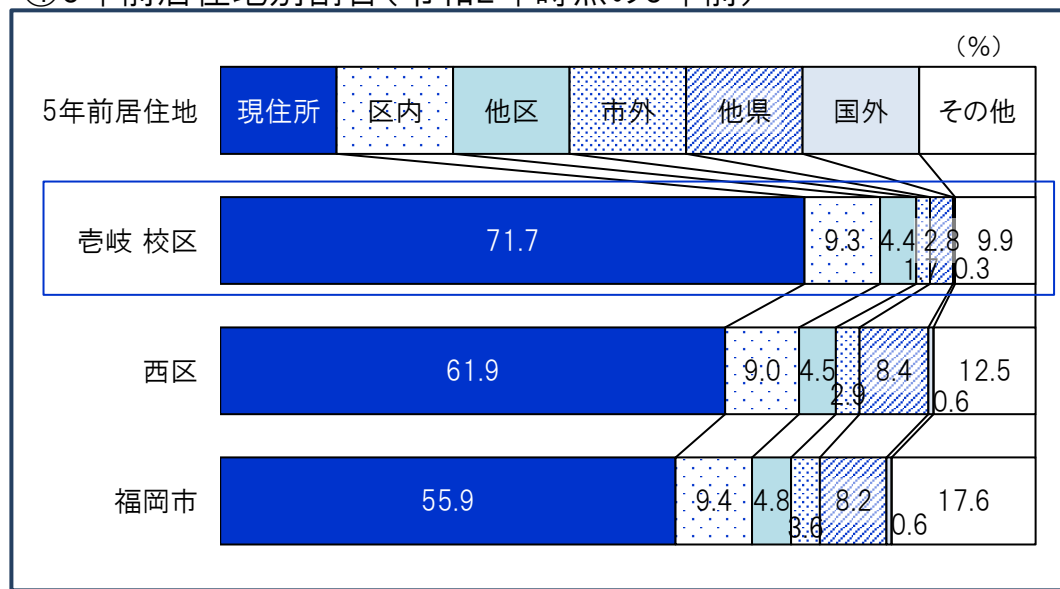
③校区居住者の5年前の居住地(令和2年時点の5年前)



②転入者数合計と割合(令和4年度)

	転入者計		転入者内訳(%)		
	(人)	人口比	区内	他区	市外
壱岐 校区	946	6.0%	44.9	22.6	32.5
うち市外	307	1.9%			
西区	20,127	9.7%	33.6	19.0	47.4
うち市外	9,543	4.6%			
福岡市	188,909	12.0%	31.3	20.9	47.8
うち市外	90,283	5.7%			

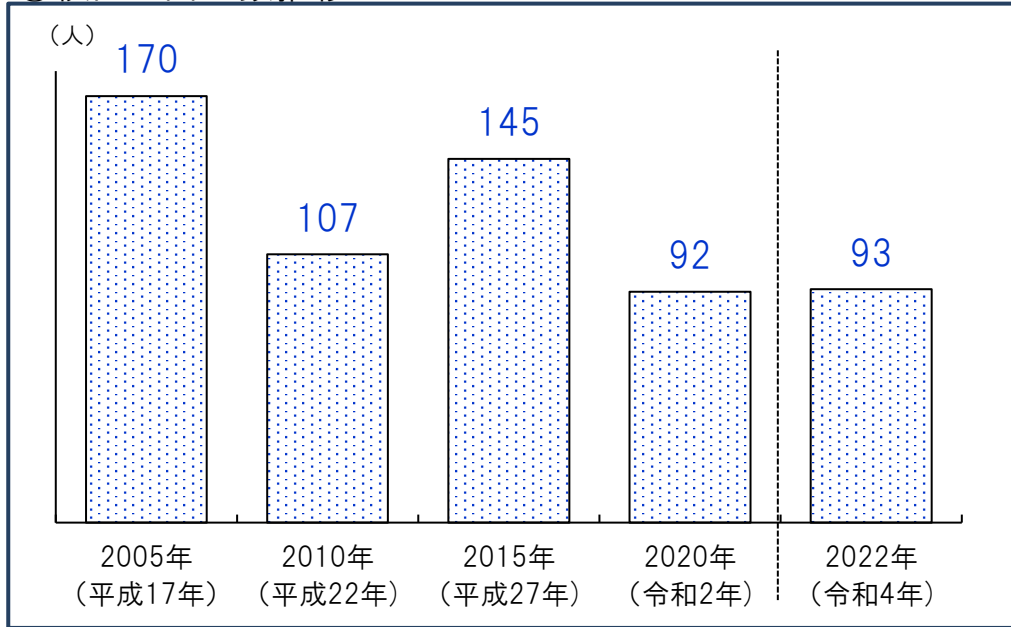
④5年前居住地別割合(令和2年時点の5年前)



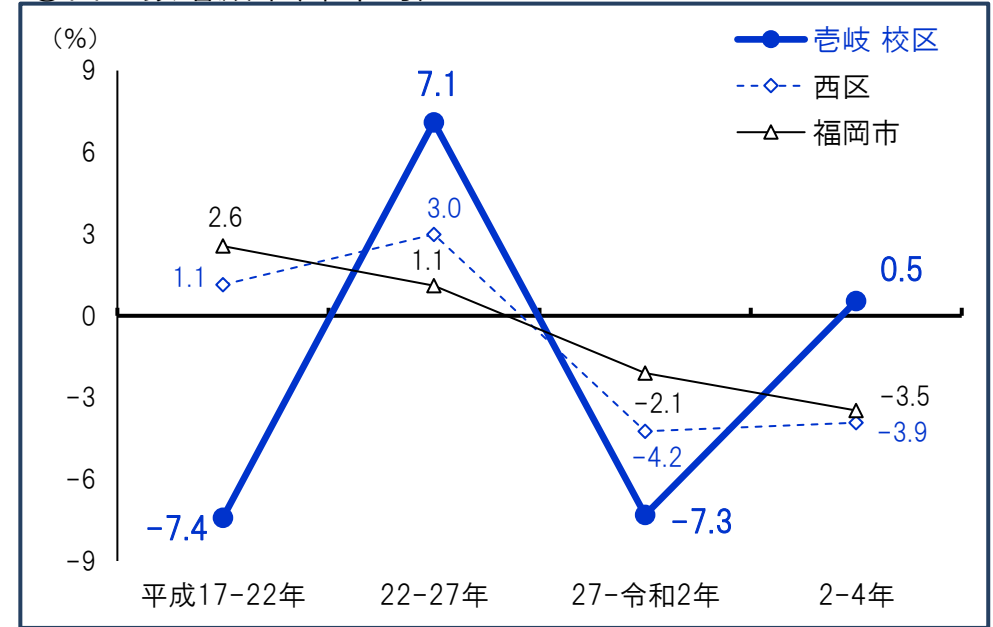
*5年前居住地「その他」は5年内出生者、不詳等

資料:①②福岡市住民基本台帳、③④国勢調査(総務省)

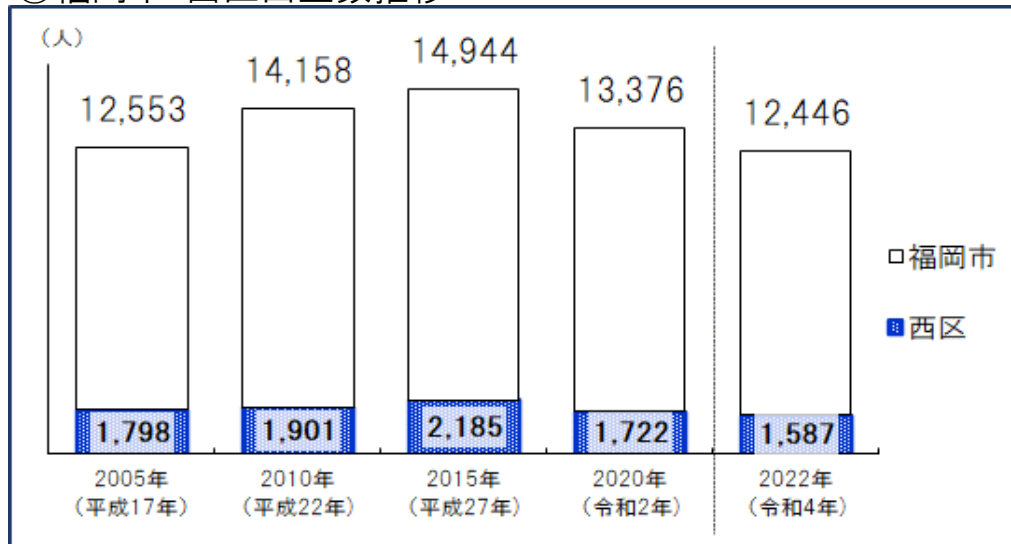
①校区の出生数推移



③出生数増減率(年平均)



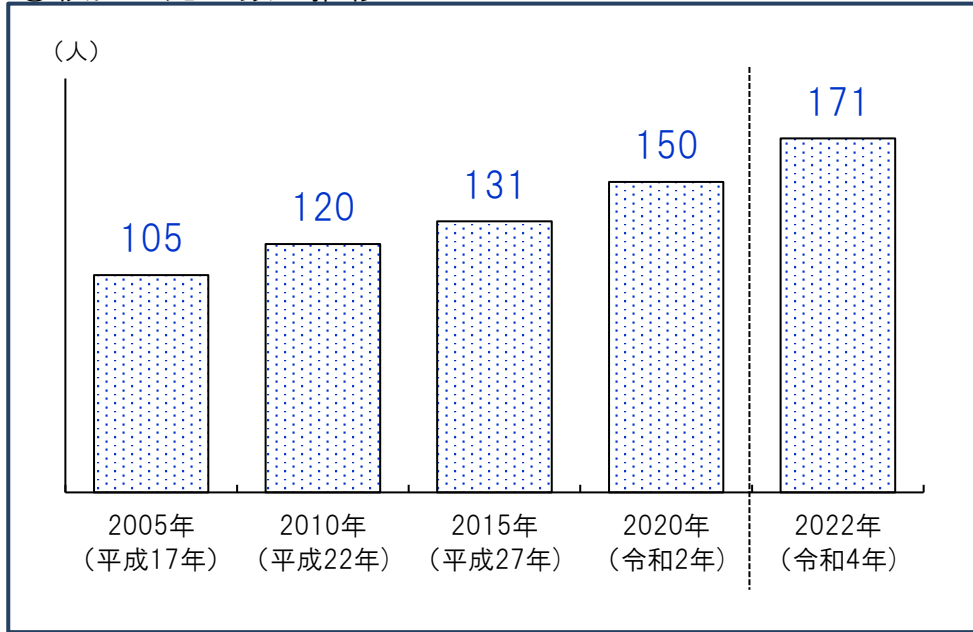
②福岡市・西区出生数推移



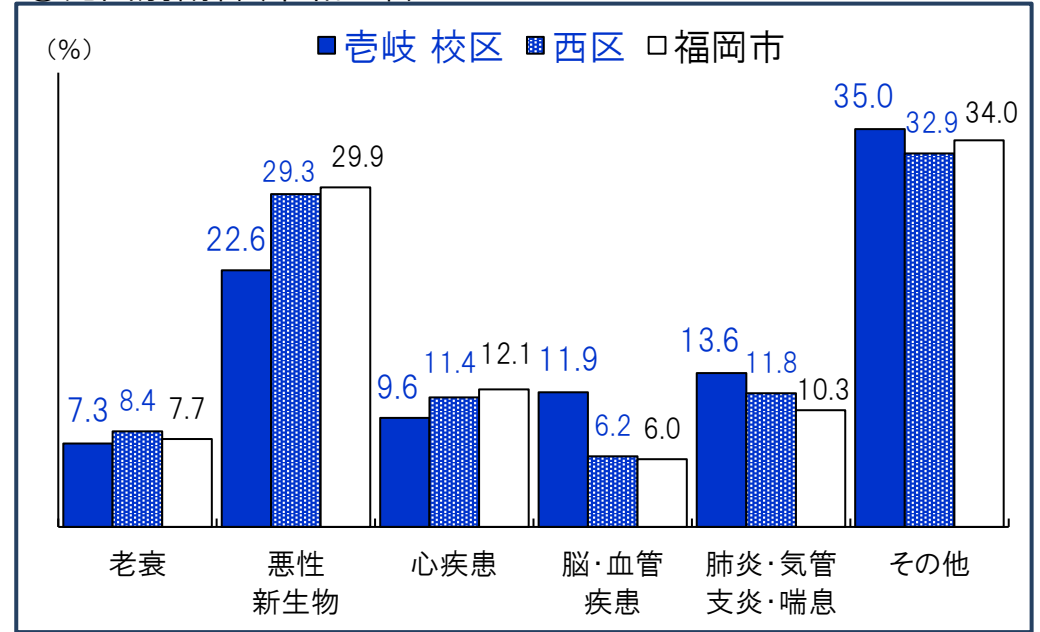
④人口千人あたり出生数の推移

	2005年 (平成17年)	2010年 (平成22年)	2015年 (平成27年)	2020年 (令和2年)	2022年 (令和4年)
壱岐 校区人口千人あたり出生数	11.3	6.7	8.9	5.7	5.9
西区人口千人あたり出生数	10.0	9.9	10.9	8.3	7.6
福岡市人口千人あたり出生数	9.3	9.9	10.1	8.6	7.9

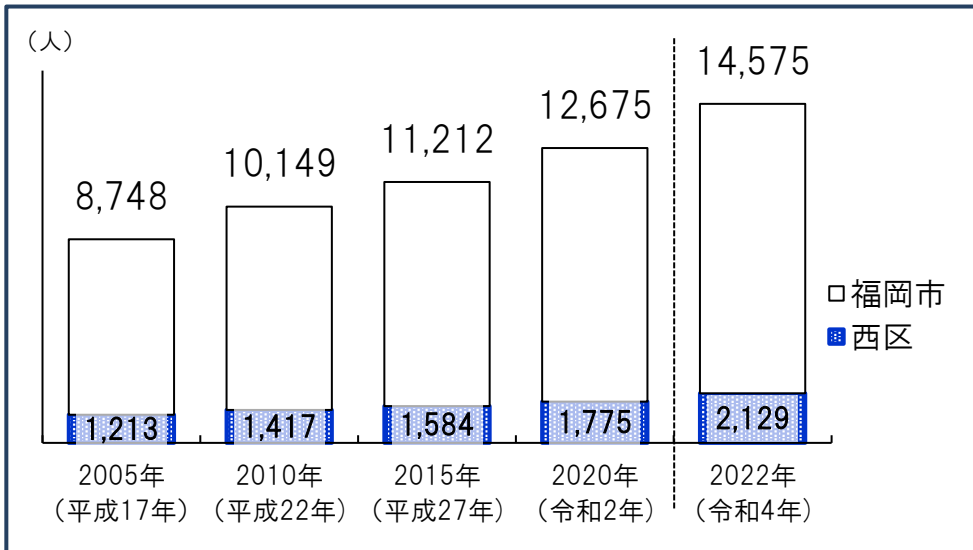
①校区の死亡数の推移



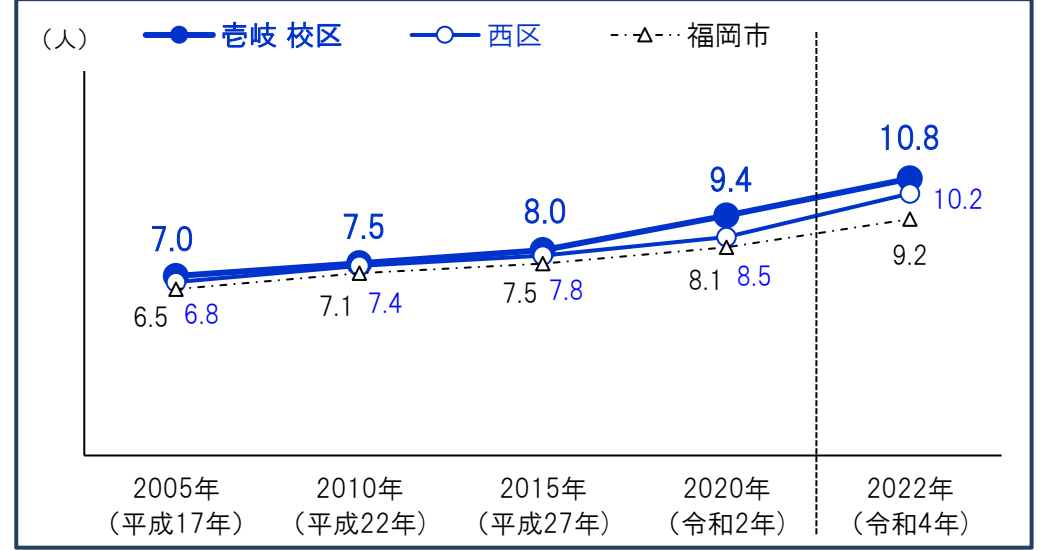
③死因別割合(令和3年)



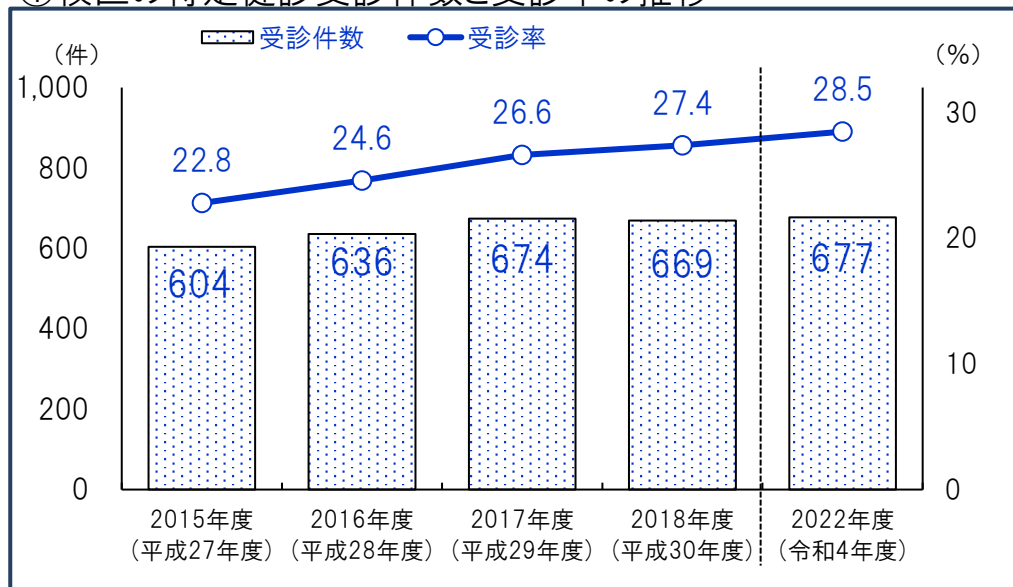
②福岡市・西区死亡数推移



④人口千人あたり死亡数の推移



①校区の特定健診受診件数と受診率の推移



受診件数は実績ベース

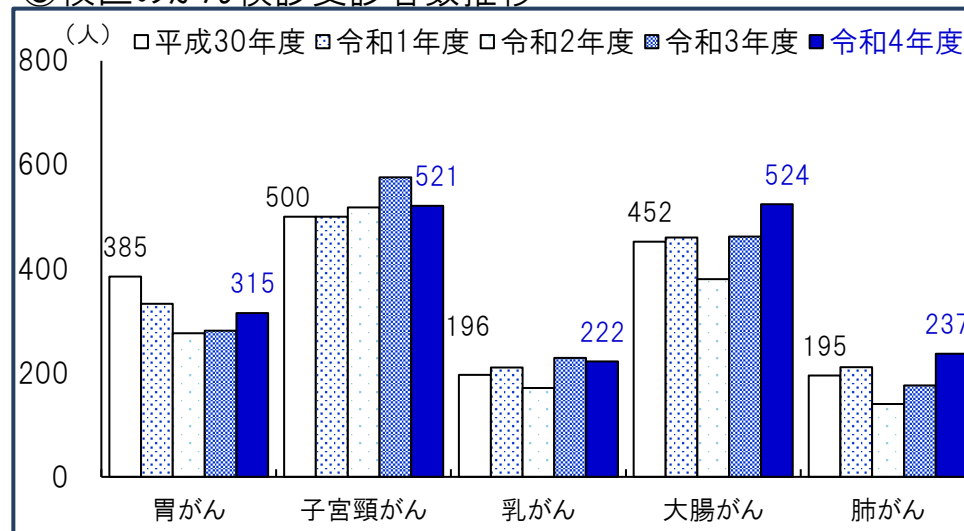
(人・件・%)

②特定健診受診状況

		2015年度 (平成27年度)	2016年度 (平成28年度)	2017年度 (平成29年度)	2018年度 (平成30年度)	2022年度 (令和4年度)
壱岐校区	対象者数	2,648	2,585	2,531	2,441	2,376
	受診件数	604	636	674	669	677
	受診率	22.8	24.6	26.6	27.4	28.5
西区	対象者数	31,374	30,923	30,237	29,202	28,480
	受診件数	6,513	6,597	7,509	7,730	7,511
	受診率	20.8	21.3	24.8	26.5	26.4
福岡市	対象者数	229,392	226,046	220,181	211,508	208,704
	受診件数	47,700	49,830	54,276	56,553	55,804
	受診率	20.8	22.0	24.7	26.7	26.7

*特定健診…メタボリックシンドロームに着目した生活習慣病予防のための健康診査で、その該当者及び予備群を減少させることを目的としています。対象…福岡市国民健康保険に加入している40歳～74歳の方。

③校区のがん検診受診者数推移



④がん検診受診者数

(人)

		2018年度 (平成30年度)	2019年度 (令和1年度)	2020年度 (令和2年度)	2021年度 (令和3年度)	2022年度 (令和4年度)
胃がん	壱岐校区	385	333	276	281	315
	西区	3,907	3,479	3,070	3,188	3,504
	福岡市	28,529	24,713	23,318	25,076	27,254
子宮頸がん	壱岐校区	500	500	518	576	521
	西区	6,064	6,492	6,369	7,058	6,828
	福岡市	48,048	49,504	47,894	55,642	51,752
乳がん	壱岐校区	196	210	171	229	222
	西区	2,324	2,553	2,077	2,582	2,586
	福岡市	18,980	19,396	16,358	21,291	21,219
大腸がん	壱岐校区	452	460	380	462	524
	西区	4,679	4,741	4,006	4,629	5,089
	福岡市	34,094	34,120	30,609	36,379	38,137
肺がん	壱岐校区	195	211	140	176	237
	西区	2,482	2,585	1,855	2,139	2,457
	福岡市	15,057	14,759	10,850	14,322	16,417

資料：福岡市保健福祉局

①校区の医療機関

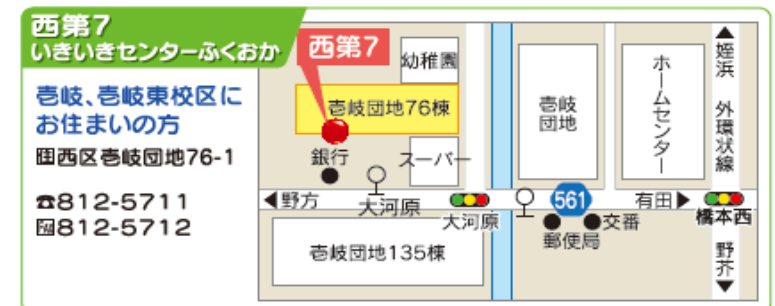
No.	機関名	区分	診療科	所在地
1	福岡リハビリテーション病院	病院	内科 リウマチ科 整形外科 脳神経外科 歯科 リハビリテーション科 麻酔科 消化器内科 循環器内科 糖尿病内科 脳神経内科	野方7-770
2	医療法人三裕会拾六町病院	病院	内科	拾六町2-23-10
3	りゅう・たけだクリニック	一般診療所	内科 アレルギー科	野方6-26-6
4	介護老人福祉施設 リハモール福岡 診療所	一般診療所	内科	野方7-780-1
5	福岡リハ整形外科クリニック	一般診療所	リウマチ科 整形外科 リハビリテーション科	野方7-752-1
6	おかべ耳鼻咽喉科	一般診療所	耳鼻咽喉科	野方1-4-7-1
7	池田功産婦人科医院	一般診療所	産科 婦人科	野方1-2-25
8	医療法人尚生会松口胃腸科外科医院	一般診療所	内科 外科 胃腸内科 腎臓内科 人工透析内科	野方1-26-12
9	石神小児科医院	一般診療所	小児科	野方1-22-25
10	ゆう内科クリニック	一般診療所	内科	野方1-20-10
11	医療法人 日の出会 タケシマ整形外科医院	一般診療所	内科 リウマチ科 整形外科 リハビリテーション科	野方1-16-32
12	医療法人啓明会西の丘平尾クリニック	一般診療所	内科	西の丘2-1-1
13	特別養護老人ホームウエストヒル創生園医務室	一般診療所	内科	西の丘2-1-1
14	特別養護老人ホームなの国 医務室	一般診療所	内科 呼吸器科 アレルギー科	拾六町団地2-18
15	せんぱクリニック	一般診療所	内科 外科	拾六町団地1-25
16	てらにしこどもクリニック	一般診療所	アレルギー科 小児外科	拾六町団地1-18
17	いなみつこどもクリニック	一般診療所	小児科 耳鼻咽喉科	拾六町3-8-13 レイナ拾六町1F
18	おにき内科クリニック	一般診療所	内科 循環器内科	拾六町1-3-16
19	おながわ小児科アレルギー科クリニック	一般診療所	アレルギー科 小児科	拾六町1-2-7
20	皆良田眼科医院	一般診療所	眼科	拾六町1-21-18

②校区の福祉施設等

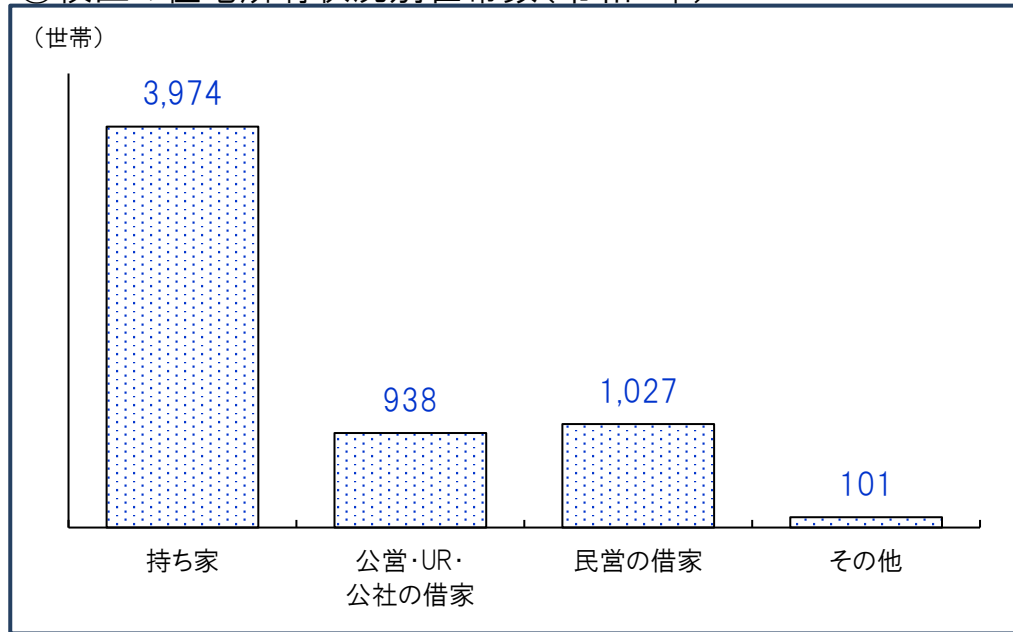
No.	施設名	種別	所在地
1	介護付有料老人ホームフラワーガーデン	介護付有料老人ホーム	拾六町1-21-11
2	高齢者在宅複合施設サザンⅡ	介護付有料老人ホーム	拾六町1-26-22
3	介護付有料老人ホーム西の丘	介護付有料老人ホーム	西の丘1-6-1
4	グループホームフラワーガーデン	認知症グループホーム	拾六町1-21-11
5	日の出会認知症高齢者グループホームひだまり	認知症グループホーム	野方1-16-26
6	特別養護老人ホームなの国	特別養護老人ホーム	拾六町団地2-18
7	特別養護老人ホームウエストヒル創生園	特別養護老人ホーム	西の丘2-1-1
8	介護老人福祉施設リハモール福岡	特別養護老人ホーム	野方7-780-1
9	日の出会介護老人保健施設サンライズ吉崎	介護老人保健施設	野方1-16-32
10	グッドタイムホーム西の丘	住宅型有料老人ホーム	西の丘2-1-1
11	ケアライフ野方	住宅型有料老人ホーム	野方1-13-1
12	有料老人ホーム報恩の郷西の丘	住宅型有料老人ホーム	野方6-18-3
13	まぼろばの里 なの国	サービス付き高齢者向け住宅	拾六町団地629-66
14	日の出会 サービス付き高齢者向け住宅こもれび	サービス付き高齢者向け住宅	野方1-16-26
15	ホーオンヘルパーステーション	障がい福祉サービス事業所	野方6-18-3
16	ケアセンター美・ホーム	障がい福祉サービス事業所	拾六町2-17-2
17	株式会社ケアリング西福岡支店	障がい福祉サービス事業所	野方1-15-4
18	ニチイケアセンター福重	障がい福祉サービス事業所	野方1-17-29 野方宮本店舗1階2号室
19	ケアセンター美・ホーム	障がい福祉サービス事業所	拾六町2-17-2
20	ゆい	障がい福祉サービス事業所	野方7-864
21	デイサービスさわらの郷	障がい福祉サービス事業所	拾六町4-38-22
22	拾六町デイサービスセンター	障がい福祉サービス事業所	拾六町団地4-3

③いきいきセンターふくおか(福岡市地域包括支援センター)

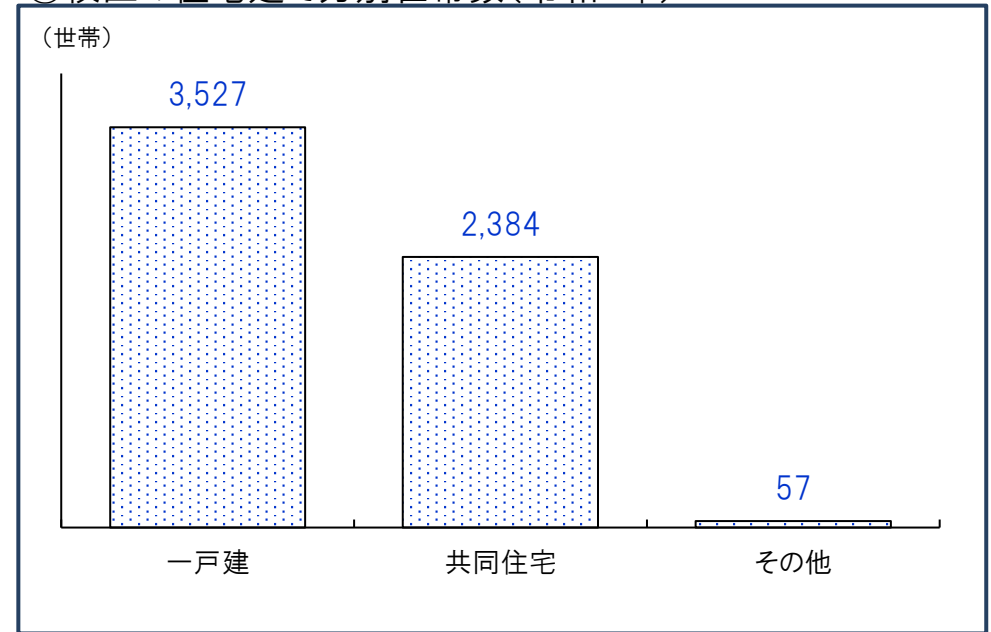
施設名	所在地(右図参照)	電話番号
いきいきセンターふくおか 西第7	吉崎団地76-1	812-5711



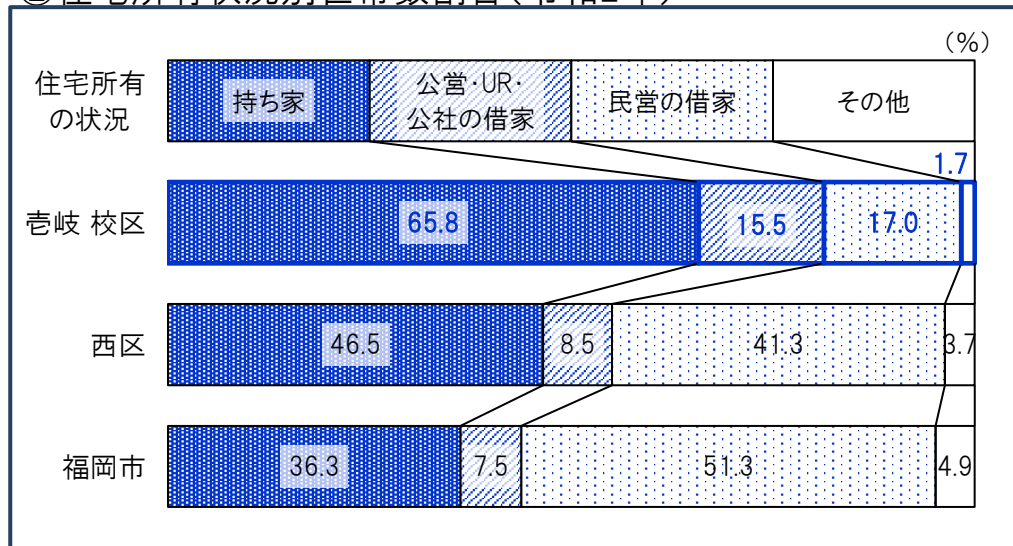
①校区の住宅所有状況別世帯数(令和2年)



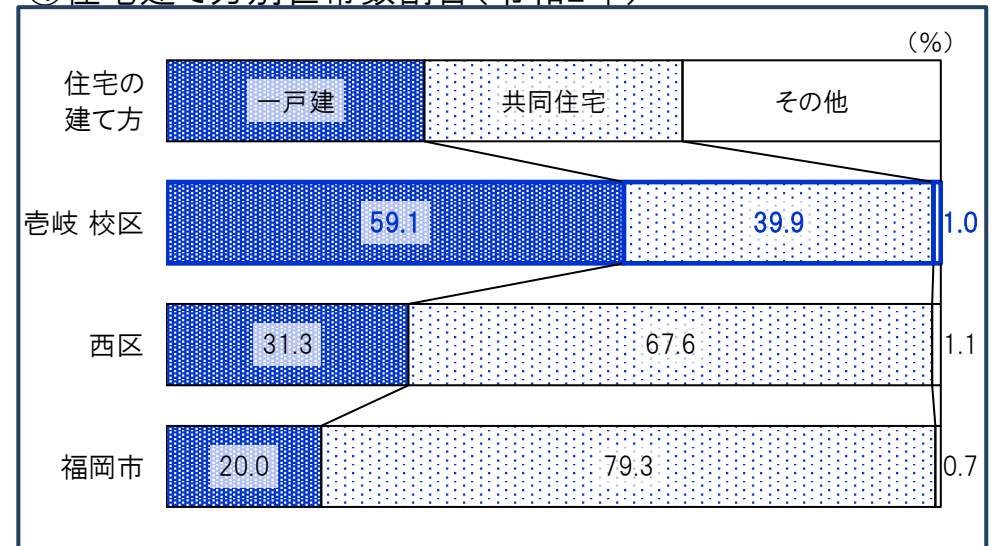
③校区の住宅建て方別世帯数(令和2年)



②住宅所有状況別世帯数割合(令和2年)



④住宅建て方別世帯数割合(令和2年)



①校区の産業大分類別従業者数・事業所数(令和3年)

産業分類	事業所数	従業者数(人)
農 林 漁 業	0	0
鉱業, 採石業砂利採取業	0	0
建 設 業	57	383
製 造 業	9	155
電 気 ・ ガ ス 熱 供 給 ・ 水 道 業	0	0
情 報 通 信 業	5	18
運 輸 便 業 郵 便 業	9	586
卸 売 業 小 金 融 業 保 険 業	106	1,334
不 動 産 業 物 品 賃 貸 業	4	16
25	53	
学 術 研 究 , 専 門 業 技 術 サ ー ビ ス 業	21	213
宿 泊 業 , 飲 食 業 サ ー ビ ス 業	36	445
生 活 関 連 サ ー ビ ス 業 娯 楽 業	38	254
教 育 , 学 習 業 支 援 業	27	402
医 療 , 福 祉	77	1,668
複 合 サ ー ビ ス	2	10
サ ー ビ ス 業 (他)	25	248
公 務	1	22

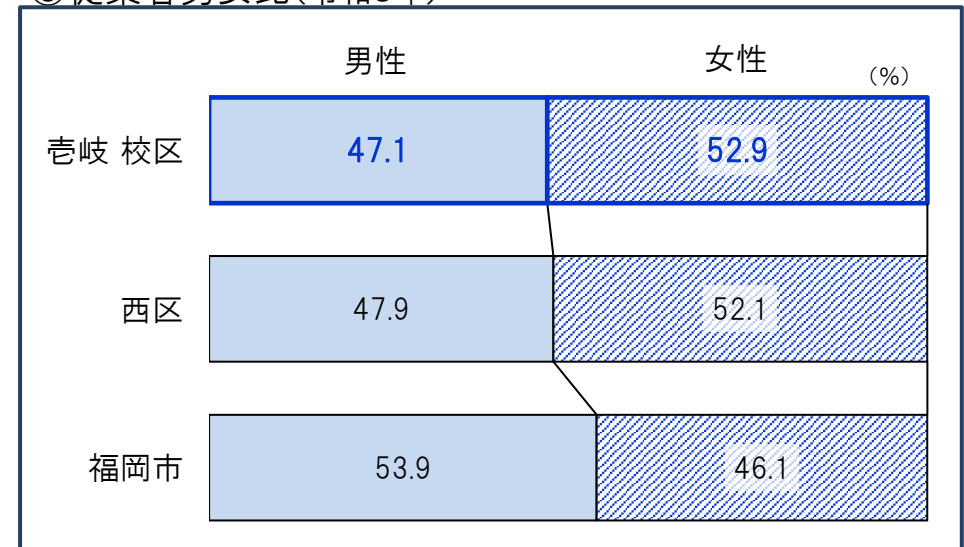
*「従業者」とは、校区在住・非在住に関わらず校区内の事業所で従業している人です。

②事業所・男女別従業者数(令和3年) (人)

	事業所 総数	従業者 総数	性別	
			男性	女性
壱岐 校区	442	5,807	2,734	3,073
西区	5,826	66,561	31,712	34,439
福岡市	75,779	967,803	518,394	442,569

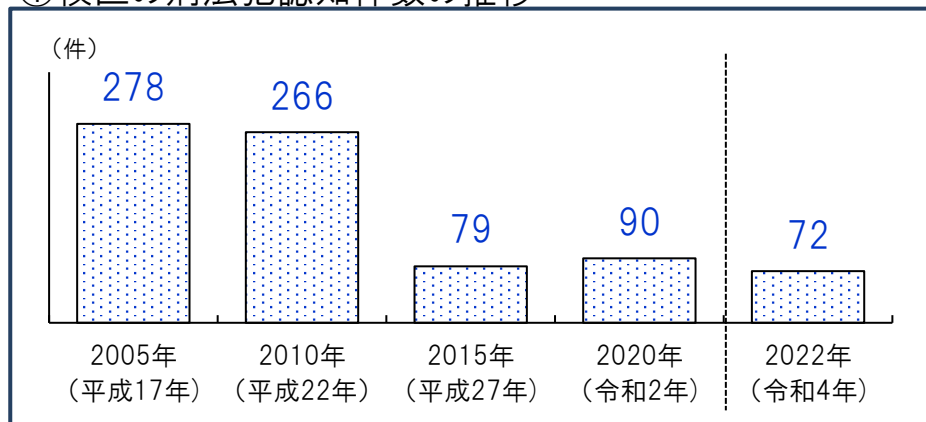
*従業者総数は性別不詳含む

③従業者男女比(令和3年)

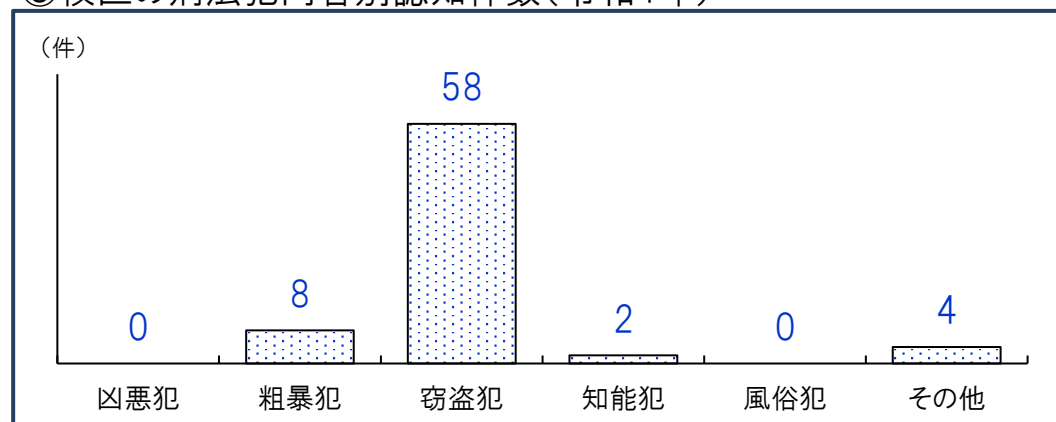


*不詳除く割合

①校区の刑法犯認知件数の推移



③校区の刑法犯内容別認知件数(令和4年)



②人口千人あたり刑法犯認知件数(計・推移) (件)

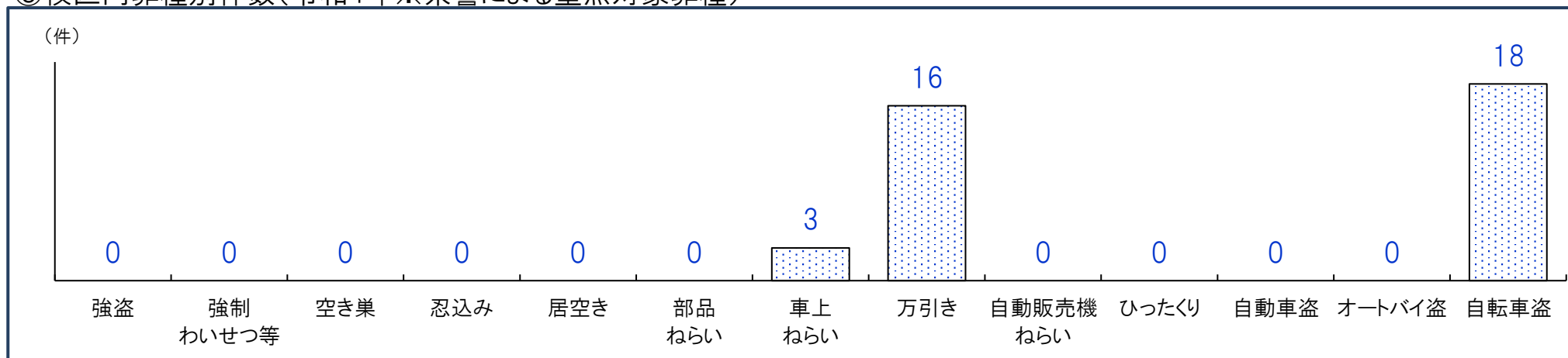
	2005年 (平成17年)	2010年 (平成22年)	2015年 (平成27年)	2020年 (令和2年)	2022年 (令和4年)
壱岐 校区	18.5	16.6	4.8	5.6	4.5
西区	19.2	16.3	8.4	5.5	5.0
福岡市	27.6	19.6	13.4	6.9	7.3

④人口千人あたり刑法犯認知件数(内容別・令和4年) (件)

	凶悪犯	粗暴犯	窃盗犯	知能犯	風俗犯	その他
壱岐 校区	0.00	0.51	3.66	0.13	0.00	0.25
西区	0.01	0.37	3.73	0.23	0.03	0.58
福岡市	0.04	0.68	5.25	0.27	0.09	0.93

*凶悪犯…殺人・強盗・放火・強姦、粗暴犯…暴行・脅迫・恐喝等、窃盗犯…空き巣・自転車盗・車上ねらい等、知能犯…詐欺・横領・通貨偽造等、風俗犯…賭博・強制わいせつ・公然わいせつ等、その他…占有離脱物横領・器物損壊等

⑤校区内罪種別件数(令和4年※県警による重点対象罪種)



重点対象罪種…県下で特に発生件数が多く、市民の体感治安に大きく影響する街頭犯罪を中心とした罪種

資料:福岡県警、校区人口…住民基本台帳(各年9月末時点登録人口)



壱岐 校区 自治協議会	事務局・壱岐公民館内 ブログ: https://ikiikigenki-ikikk.blogspot.com/	拾六町団地1-14	電話:092-881-1187
--------------------	--	-----------	-----------------

構成団体

1	西の一町内会
2	西の二町内会
3	宮の前自治会
4	拾六町つつじヶ丘町内会
5	野方町内会
6	野方西団地自治会
7	生の松原グリーンハイツ自治会
8	エバーグリーン生松台自治会
9	拾六町一・二丁目町内会
10	拾六町三丁目町内会
11	すみれヶ丘町内会
12	ウエストヒルズ自治会
13	ネアシティガーデン西の丘自治会
14	西の三町内会
15	壱岐校区交通安全防災・防犯協会
16	壱岐校区子ども会・青少年育成連合会
17	壱岐校区生活環境・ごみ減量推進会議
18	壱岐校区健康づくり 献血推進の会
19	壱岐校区体育振興会
20	壱岐校区男女共同参画の会

その他の協力団体

壱岐公民館	民生委員・児童委員協議会	西陵高等学校
校区社会福祉協議会	少年補導員会	西陵幼稚園
校区人権尊重推進協議会	壱岐小学校	スポーツ推進委員
校区老人クラブ連合会	壱岐中学校	
保護司会	生の松原特別支援学校	



①自治協議会の主要行事

時期	行事
9月	校区敬老会
10月	校区体育祭(いきいき祭)
10~11月	校区文化祭

②自治協議会の事業内容

事業項目	事業内容
安全・安心	交通安全街頭キャンペーン(春・夏・秋・冬) 新1年生集団下校見守り(4月) 防災研修会、防災訓練 青パトパトロール
子ども	親善球技大会、いきいきスポーツ体験 健全育成非行防止街頭キャンペーン(夏期・冬期) 非行防止夜間パトロール、防災体験
環境	緑のカーテン作り、十郎川・名柄川清掃 ラブアースクリーンアップ、「一人一花」活動 環境講座・施設見学 リサイクルボックス、廃油石鹸づくり
健康	ウォーキング(毎月)、校区ウォーキング大会、健康講座 校区集団献血
スポーツ	グラウンドゴルフ、壮年ソフトボール大会、ママさんバレーボール大会 一般ソフトボール大会、インディアカ大会、ペタンク大会 ニュースポーツ
男女共同参画	講演会、研修会、広報誌発行、バス研修
その他の 公益的事業	広報紙の発行(年4回) 他

③校区の交流サロン

名称	活動日時・場所	活動内容・特色等
ひまわり会	第3月曜 10:30~12:30 壱岐公民館	健康体操、健康チェック、レクリエーション、茶話会
うたごえ広場	第2・4火曜 10:00~12:00 壱岐公民館	健康体操、健康チェック、レクリエーション、茶話会
さくらんぼ	第2・4火曜 10:00~12:00 拾六町3丁目集会所	健康体操、スポーツ、茶話会
さくら	第2日曜 13:00~15:00 第1・3土曜 10:00~15:00 西の二集会所	健康チェック、体操、レクリエーション、手芸
つばめ	第1・3火曜 10:00~12:00 グリーンハイツ集会所	健康体操、健康チェック、脳トレ、レクリエーション、茶話会
ひばり	月2回 10:00~12:00 西の丘コミュニティセンター	健康体操、健康チェック、レクリエーション、スポーツ、茶話会
むつみ	第1・2水曜、第2月曜 10:00~12:00 生松台第3集会所	健康体操、健康チェック、脳トレ、手芸、レクリエーション、茶話会
たんぼぼ	毎週木曜 13:00~15:00 野方西団地集会所	健康体操、脳トレ、学びや講話、茶話会
絆	第1・3金曜 10:00~12:00 西の三集会所	健康体操、健康チェック、レクリエーション、茶話会
和	第1月曜 10:00~12:00 西の一集会所	健康体操、茶話会
つくしんぼ	第2・4日曜 13:00~15:00 宮の前集会所	健康体操、健康チェック、脳トレ、レクリエーション、茶話会
みちくさ	第4金曜 10:00~12:00 拾六町1・2丁目集会所	健康体操、健康チェック、手芸、茶話会
遊々	第2・4金曜 10:00~12:00 つつじヶ丘集会所	健康体操、茶話会

④校区の子育て交流サロン・育児サークル等

名称	活動日時	場所
子育て交流サロン(西区全体) ママの会	第3水曜 10:30~12:00	西市民センター和室
子育て交流サロン ぴよぴよサロン	第2・4月曜 10:00~12:00	壱岐公民館
育児サークル(西区全体) きらきら(アラフォー-ママ限定)	月1回 10:00~12:00	西市民センター
育児サークル(西区全体) にこにこ(アラフォー-ママ限定)	第2金曜 10:00~12:00	姪浜駅南集会所

公民館

壱岐 公民館	所在地：拾六町団地1-14	電話：092-881-1093	FAX:092-881-1544
	公民館情報： https://gakushu.city.fukuoka.lg.jp/center/detail/ea91a46c-fd37-4bb9-87a7-cec2e8865197		ブログ： http://ikikoumin.blogspot.jp/

①校区の公共施設・学校等

No.	名称	所在地
1	壱岐小学校	拾六町3-21-1
2	壱岐中学校	拾六町2-16-1
3	西陵幼稚園	拾六町4-28-3
4	福岡インターナショナルアイスクール幼稚園	拾六町1-15-5
5	あゆみらい保育園(保育所)	拾六町1-20-1
6	ひよこ保育園(小規模保育事業所)	拾六町3-18-45
7	ひなぎく保育園(保育所)	拾六町団地2-2
8	生の松原特別支援学校	野方7-825
9	福岡生松台郵便局	生松台2-23-16
10	福岡拾六町郵便局	拾六町1-17-28
11	西体育館	拾六町1-13-35
12	総合西市民プール	西の丘1-4-1

②校区の公園

No.	名称	種別・面積	所在地
1	生松台中央公園	地区・47,757㎡	生松台3-21-2 外
2	西の丘中央公園	近隣・9,999㎡	西の丘3-162
3	拾六町東公園	街区・1,170㎡	拾六町3-553-2
4	拾六町中公園	街区・2,813㎡	拾六町4-675-97 外
5	拾六町南公園	街区・2,225㎡	拾六町4-809-1
6	野方公園	街区・1,222㎡	野方1-506-2
7	野方打ヶ浦公園	街区・4,021㎡	野方6-690-59 外
8	生松台東公園	街区・1,123㎡	生松台2-46-1
9	生松台中公園	街区・2,502㎡	生松台2-23-17
10	生松台南公園	街区・1,691㎡	生松台2-32-6
11	生松台北1号公園	街区・996㎡	生松台1-4-16
12	生松台北2号公園	街区・1,018㎡	生松台1-20-17
13	西の丘南公園	街区・3,408㎡	西の丘1-36 外
14	拾六町1号公園	幼児・676㎡	拾六町4-621-129
15	野方7号公園	幼児・205㎡	野方6-577-21
16	拾六町2号公園	幼児・122㎡	拾六町2-390-6
17	野方8号公園	幼児・707㎡	野方6-690-113
18	野方9号公園	幼児・134㎡	野方6-615-6
19	拾六町公園	都市緑地・516㎡	拾六町3-768-21 外

③校区の史跡・文化財

No.	名称	区分	所在地	概要
1	広石古墳群	埋蔵文化財	大字広石	野方から今宿に抜ける広石越えの南側山稜にある古墳群で、円墳が計9基あります。多くは直径7~12mの大きさと、埋葬主体部は横穴式石室です。6世紀後半から7世紀初めに築造されたものです。円墳は4つの群に分かれているため、家族ごとに集まっていると考えられます。高校の建設によって6基の古墳は発掘調査後消滅しましたが、1基は高校正門のすぐ上に残されています。

校区内避難所等

校区内避難所等			浸水	土砂	高潮	津波	地震
20	壱岐小学校 拾六町3丁目21-1 881-1568	収容 地区	○	○	○	○	○
22	福岡西陵高等学校 大字拾六町字広石 881-8175	収容 地区	×	×	○	○	○
15	西体育館 拾六町1丁目13-35 882-5144	一時	○	○	○	○	○
17	壱岐公民館 拾六町団地1-14 881-1093	一時	○	○	○	○	○
8	西の丘中央公園 西の丘3丁目	地区	○	○	○	○	○
11	生松台中央公園 生松台3丁目	地区	×	×	○	○	○
3	壱岐出張所 野方1丁目14-4 812-2841	消防					

凡例(災害種別毎の指定緊急避難場所・指定避難所の指定)

- : 使用可
- ②: 2階以上使用可(学校は、校舎2階以上)
- ③: 3階以上使用可(学校は、校舎3階以上)
- ×: 使用不可

凡例

- 区境
- 校区境
- 公園
- 広域避難場所
- アンダーパス
- 区役所
- 消防署(出張所)
- 警察署・交番
- 学校
- 病院
- サイレン
- 避難場所
- 一時避難所
- 収容避難所



資料:福岡市防災マップ(令和5年5月1日現在)*避難所等は校区外も利用できます。20