

# 西都北 校区 データ集



## 目

### 校区の概要

1 校区の概要・位置	-----	(1)
------------	-------	-----

### 人口・世帯数

2 人口・世帯数	-----	(2)
3 人口の構成	-----	(3)
4 高齢者・6歳未満の子どものいる世帯	-----	(4)
5 小学校児童数の推移	-----	(5)
6 労働力人口	-----	(6)
7 転出・転入者の状況	-----	(7)

### 福祉と健康

8 出生数と出生率	-----	(8)
9 死亡数と死亡率	-----	(9)
10 健(検)診受診状況	-----	(10)
11 医療・福祉施設等	-----	(11)

## 次

### その他のデータ

12 住宅の所有・種類	-----	(13)
13 事業所・従業者数	-----	(14)
14 犯罪発生件数	-----	(15)

### 地域の団体と活動

15 自治協議会の関連団体	-----	(16)
16 自治協議会活動・その他校区内活動	-----	(17)

### 施設等の位置・マップ

17 施設・公園・文化財等	-----	(18)
18 防災マップ	-----	(19)

西都北小学校は2023(令和5)年4月開校

### 西都北 校区の概要

### 西都北 校区の位置

#### 西都北小学校と周辺の風景



#### 九大学研都市駅と発展する街並み



西都北校区は福岡市の西部、JR九大学研都市駅の北側に位置し、伊都土地区画整理事業や九州大学の移転により市街化が進んだ地域です。

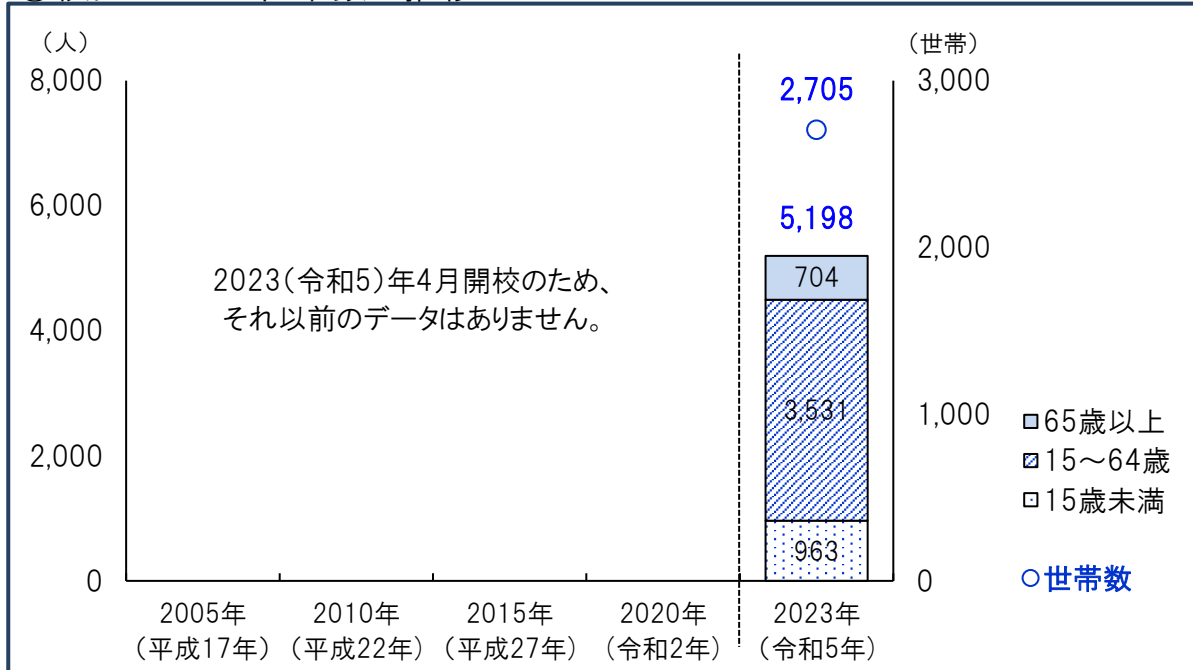
人口が急増したことにより、これまで、平成29年度に玄洋校区、周船寺校区の一部を統合し、西都小学校の開校とともに西都校区自治協議会が発足し、さらに、それから7年後の令和5年度に新たに西都北小学校の開校に合わせて誕生したばかりの新しい校区です。

また、令和6年春には西都北公民館と老人いこいの家の開館が予定されており、これらの施設が地域コミュニティ活動の拠点として、子どもからお年寄りの方々が集い、西都北校区自治協議会をはじめとする地域活動の充実が期待されています。




西都北小学校は2023(令和5)年4月開校

①校区の人口・世帯数の推移

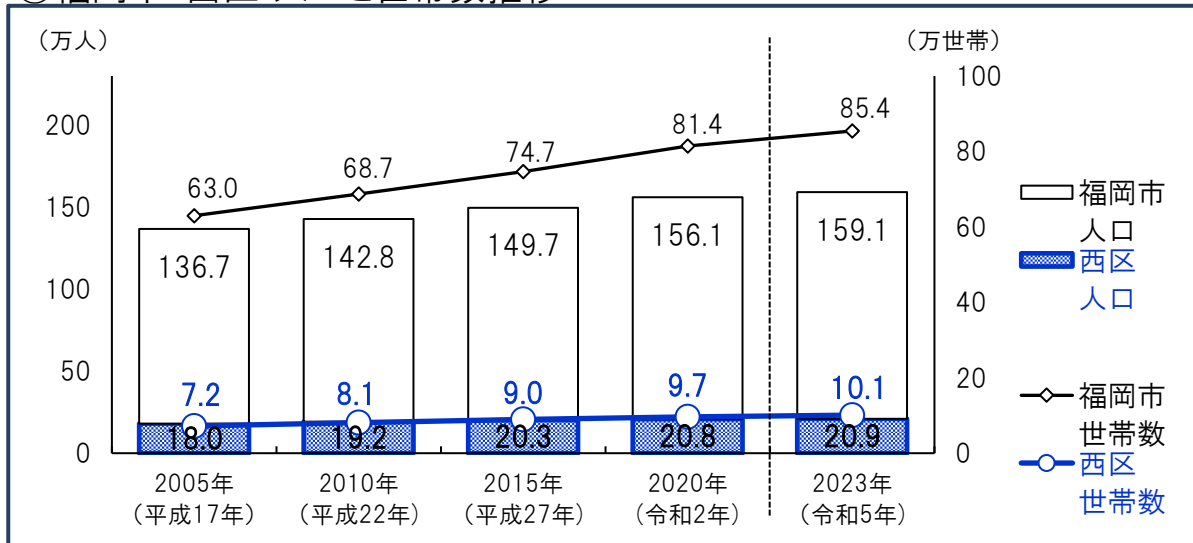


\*平成19年に姪北小学校開校による校区変更のため、以降一時的に人口が減少しています

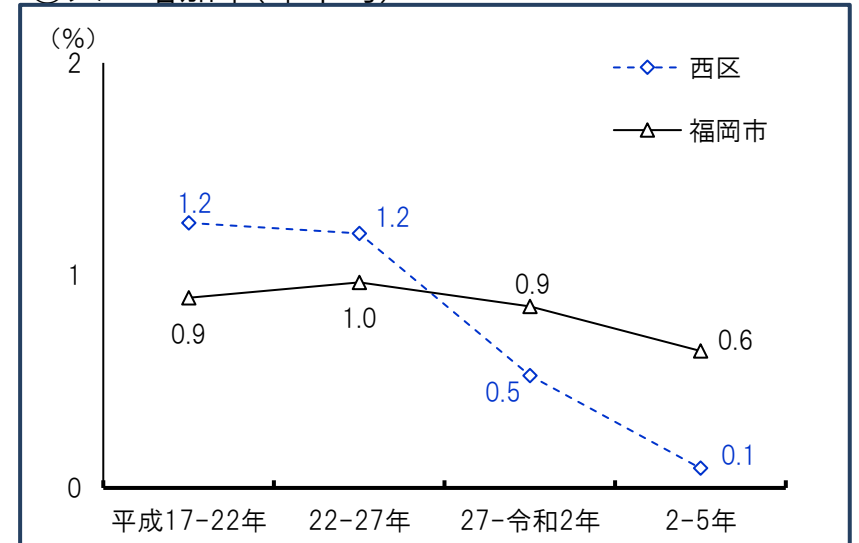
③年代別人口割合(令和5年)



②福岡市・西区 人口と世帯数推移




④人口増加率(年平均)



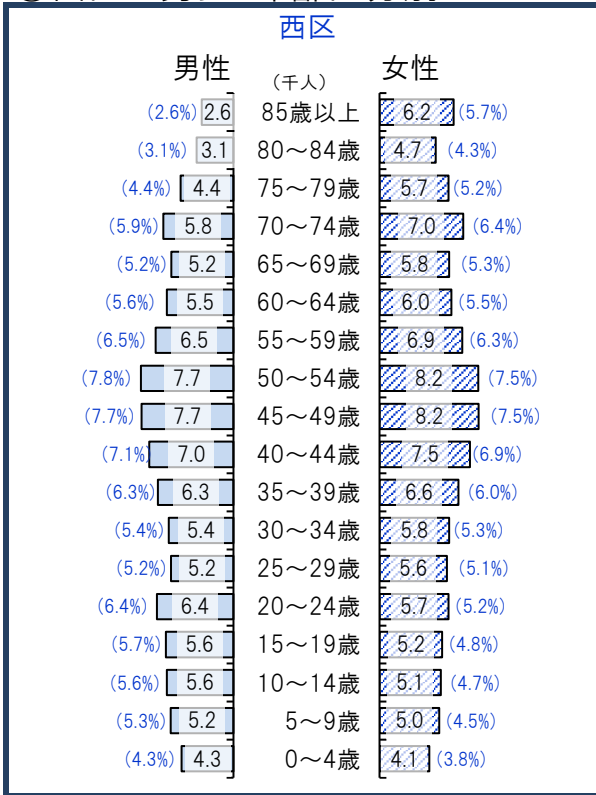
資料:福岡市住民基本台帳(各年9月末時点・校区は日本人のみ・平成27年以降の市・区は外国人含む)\*住民票未登録者を含まないため国勢調査人口より少ない値となっています。

西都北小学校は2023(令和5)年4月開校


①校区の男女・年齢区分別人口(令和5年)



②西区の男女・年齢区分別人口



③福岡市の男女・年齢区分別人口



④高齢化の状況

65歳以上人口割合(%)	
西都北校区	13.5
西区	24.2
福岡市	22.3
75歳以上人口割合(%)	
西都北校区	7.8
西区	12.8
福岡市	11.5

⑤人口男女比

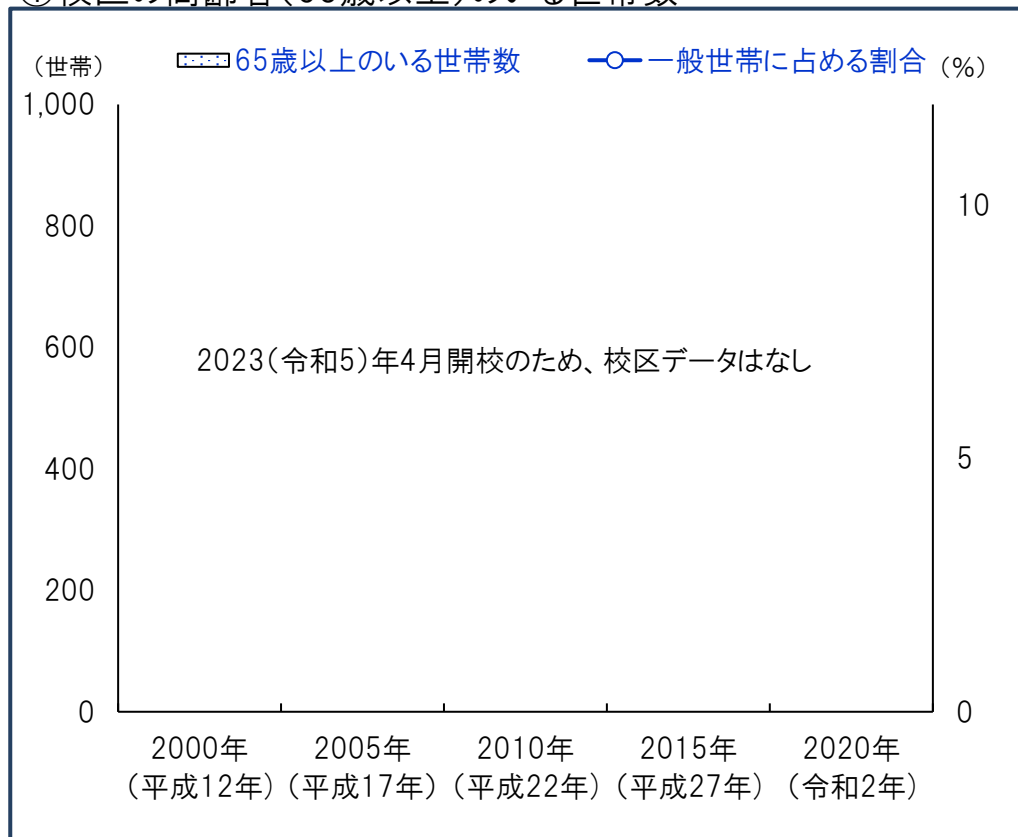
	男性 (%)	女性 (%)
西都北校区	49.7	50.3
西区	47.7	52.3
福岡市	47.4	52.6

( )内は割合

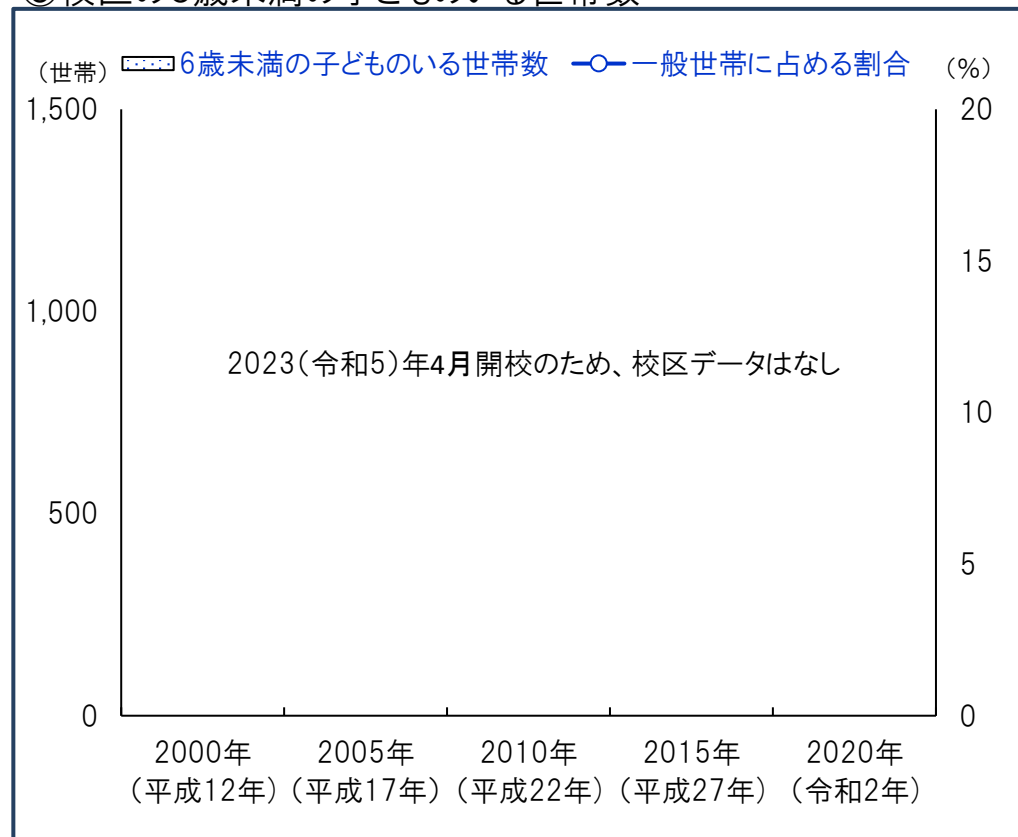
資料:福岡市住民基本台帳(9月末時点・校区は日本人のみ)

西都北小学校は2023(令和5)年4月開校

### ①校区的高齢者(65歳以上)のいる世帯数



### ③校区的6歳未満の子どものいる世帯数



### ②高齢者(65歳以上)のいる世帯割合(2020年)

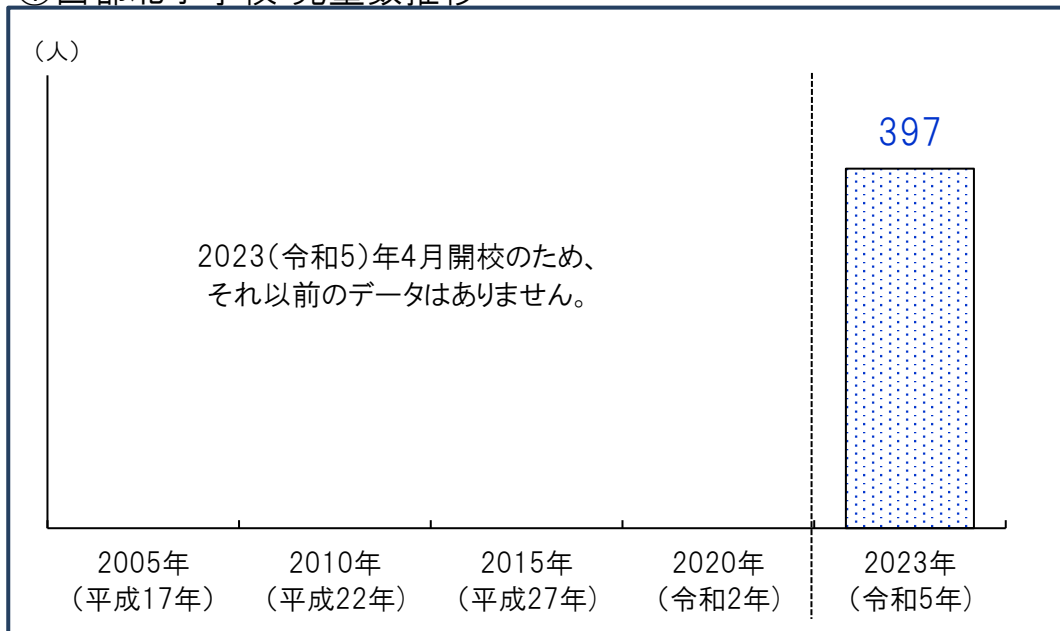
	65歳以上のいる世帯総数	65歳以上のみの世帯	ともに65歳以上夫婦のみ世帯	65歳以上1人暮らし世帯
西都北 校区	-	-	-	-
西区	31.6%	18.7%	8.6%	9.3%
福岡市	26.9%	17.2%	6.7%	9.8%

### ④6歳未満の子どものいる世帯割合推移

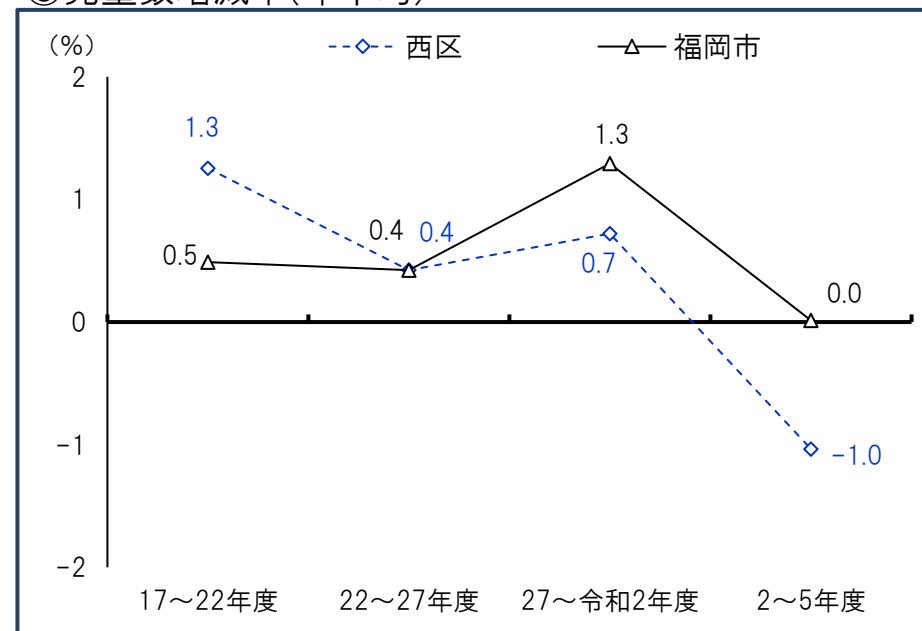
	2000年 (平成12年)	2005年 (平成17年)	2010年 (平成22年)	2015年 (平成27年)	2020年 (令和2年)
西都北 校区	-	-	-	-	-
西区	13.4%	12.8%	11.8%	11.0%	9.2%
福岡市	9.7%	9.2%	8.5%	8.3%	7.5%

西都北小学校は2023(令和5)年4月開校

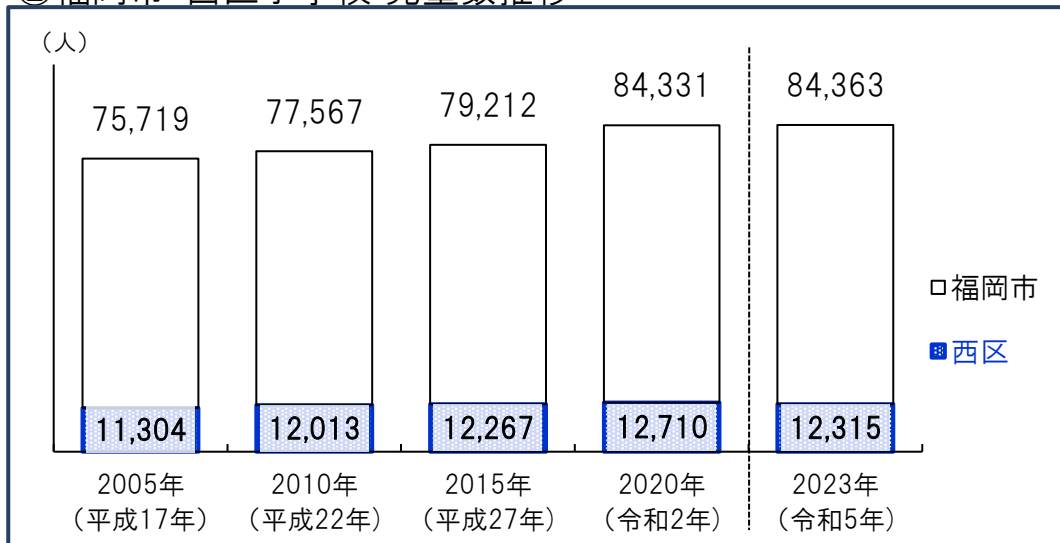
### ①西都北小学校 児童数推移



### ③児童数増減率(年平均)

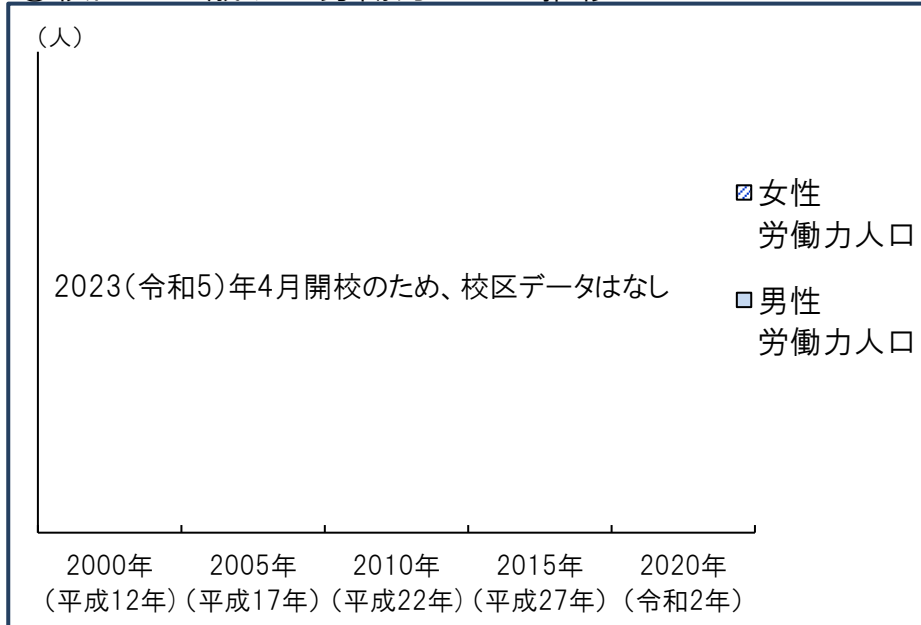


### ②福岡市・西区小学校 児童数推移



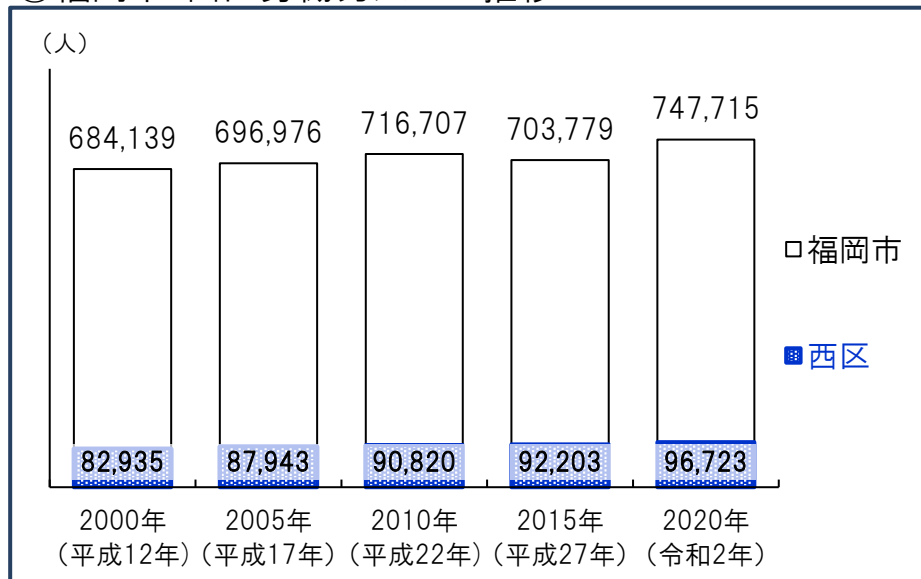
西都北小学校は2023(令和5)年4月開校

①校区の15歳以上労働力人口の推移



\*労働力人口…15歳以上の人口のうち、就業者(休業者を含む)と求職中の失業者の合計

②福岡市・西区労働力人口の推移



③15歳以上労働力人口と労働力率(令和2年)

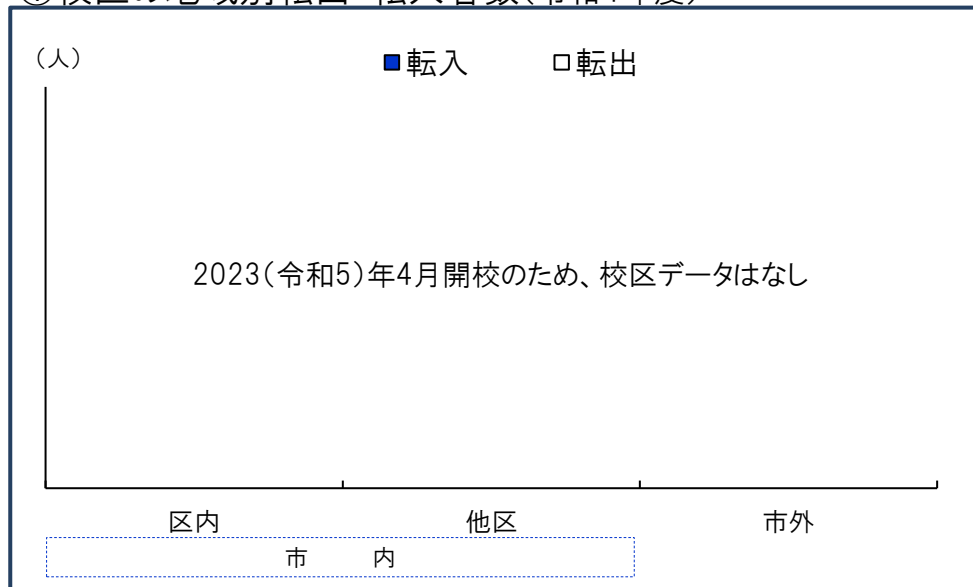
	15歳以上人口(人)	労働力人口(人)	労働力率(%)
西都北 校区	-	-	
男性	-	-	2023(令和5)年4月開校のため、校区データはなし
女性	-	-	
西区	173,103	96,723	61.1
男性	80,504	51,447	70.0
女性	92,599	45,276	53.4
福岡市	1,329,228	747,715	65.5
男性	616,015	386,824	74.4
女性	713,213	360,891	58.0

労働力率…15歳以上人口に占める「労働力人口」の割合  
\*労働力状態「不詳」を除いた割合

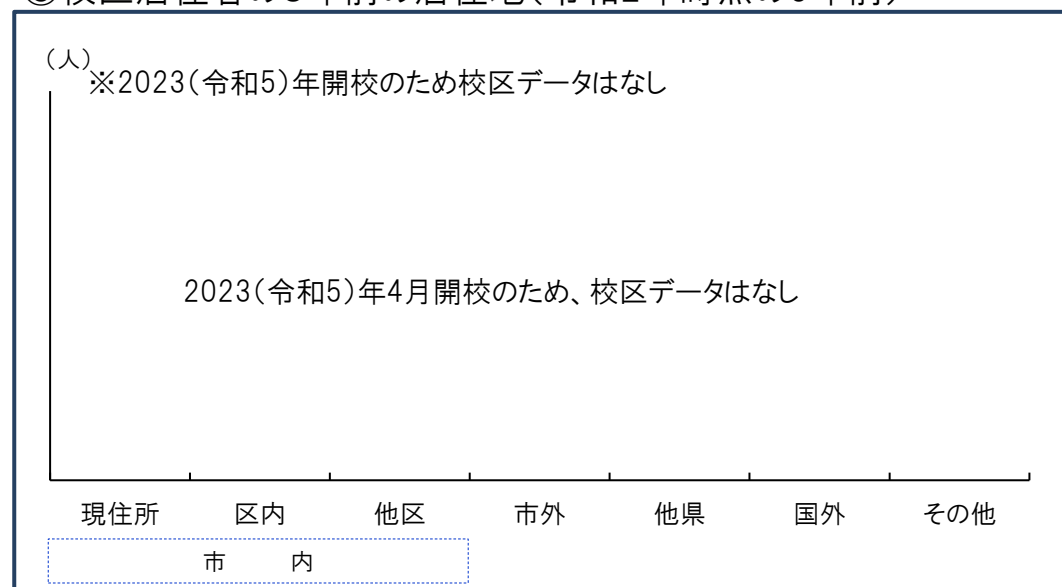


西都北小学校は2023(令和5)年4月開校

①校区の地域別転出・転入者数(令和4年度)



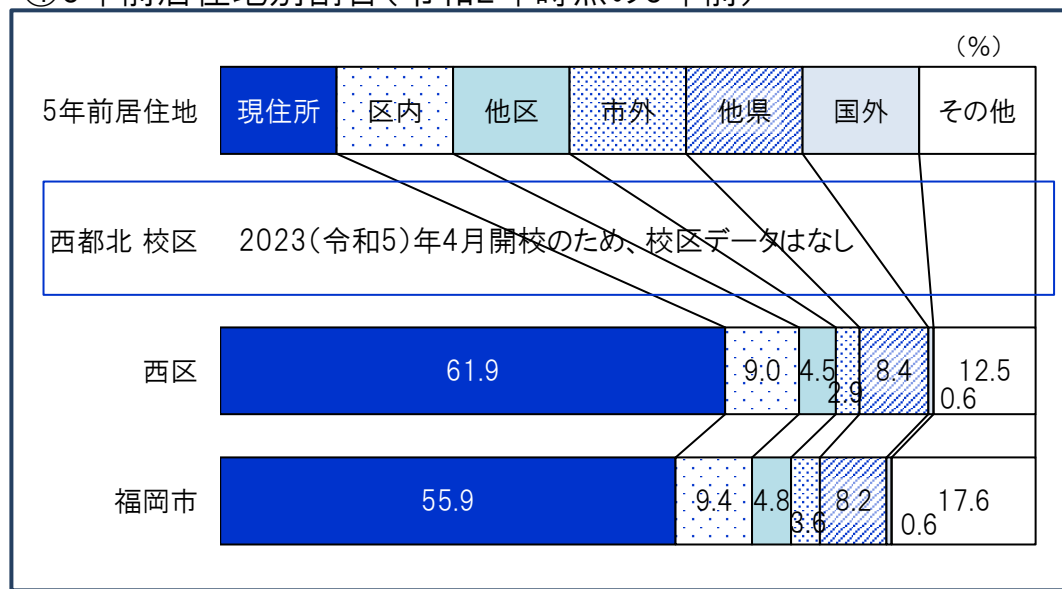
③校区居住者の5年前の居住地(令和2年時点の5年前)



②転入者数合計と割合(令和4年度)

	転入者計		転入者内訳(%)		
	(人)	人口比			
西都北 校区	-	-	2023(令和5)年開校のため、校区データはなし		
うち市外	-	-			
西区	20,127	9.7%	33.6	19.0	47.4
うち市外	9,543	4.6%			
福岡市	188,909	12.0%	31.3	20.9	47.8
うち市外	90,283	5.7%			

④5年前居住地別割合(令和2年時点の5年前)

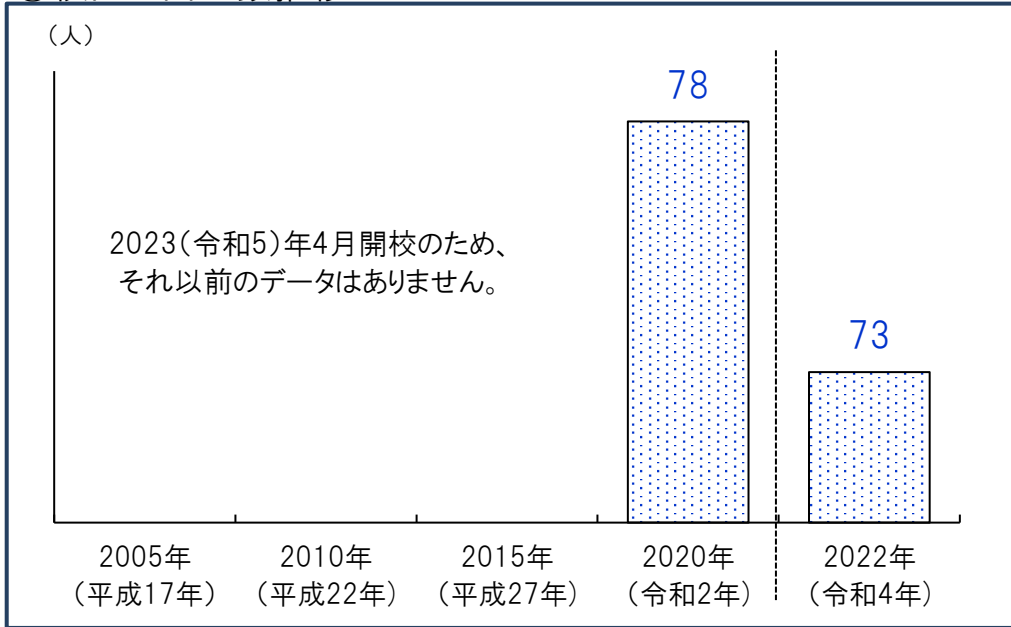


\*5年前居住地「その他」は5年内出生者、不詳等

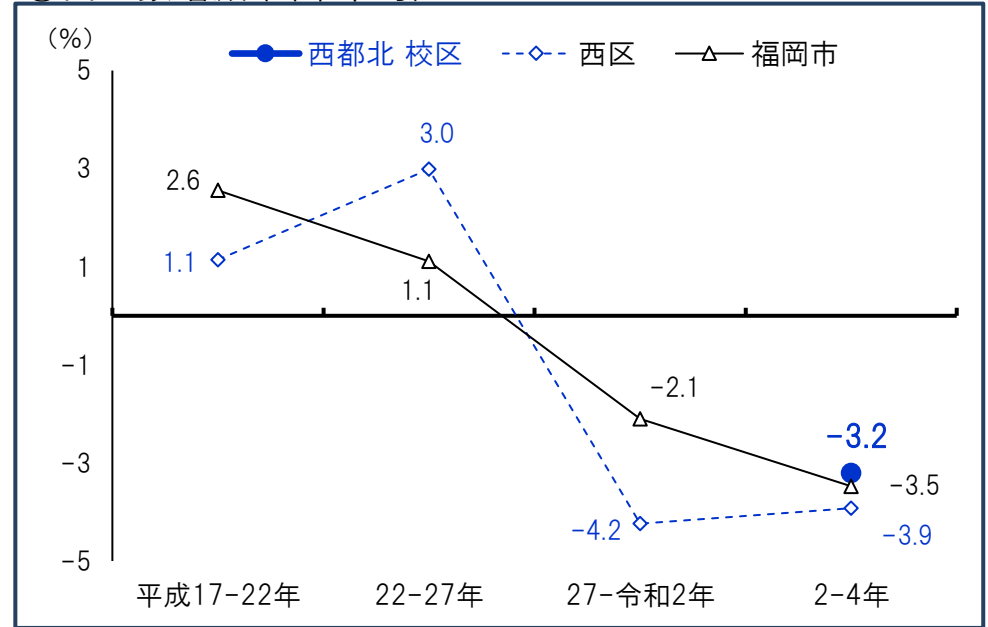
資料:①②福岡市住民基本台帳、③④国勢調査(総務省)

西都北小学校は2023(令和5)年4月開校

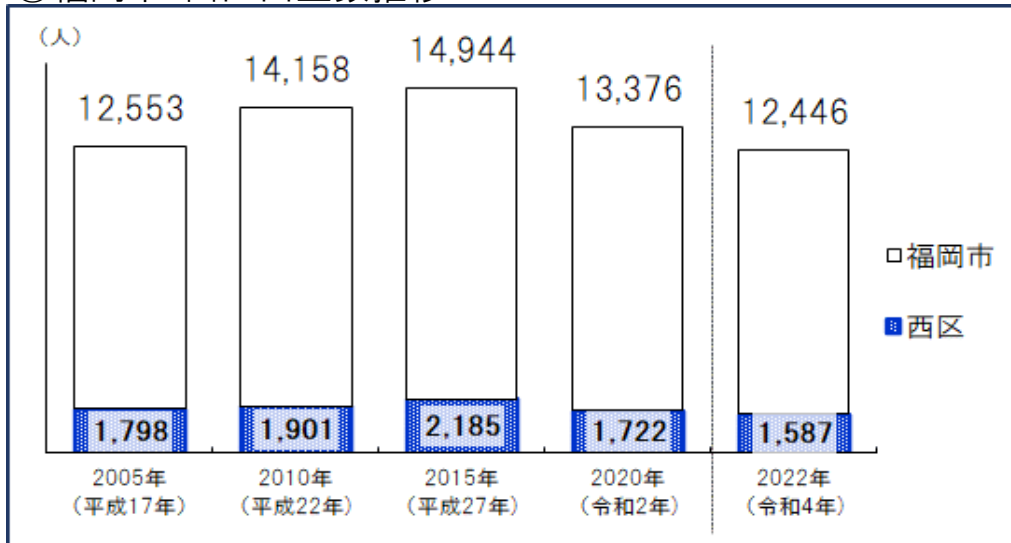
## ①校区の出生数推移



## ③出生数増減率(年平均)



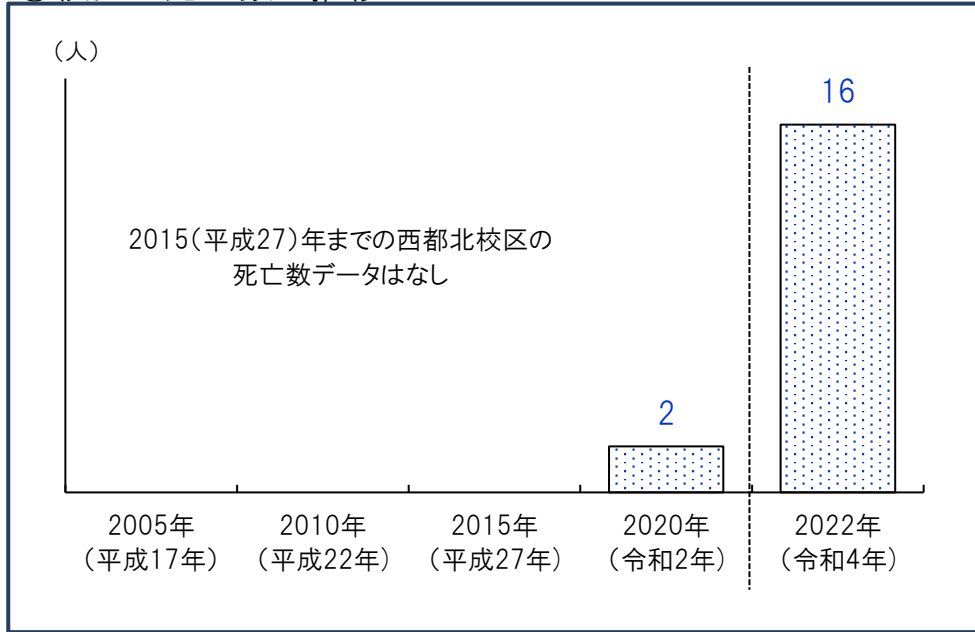
## ②福岡市・西区出生数推移



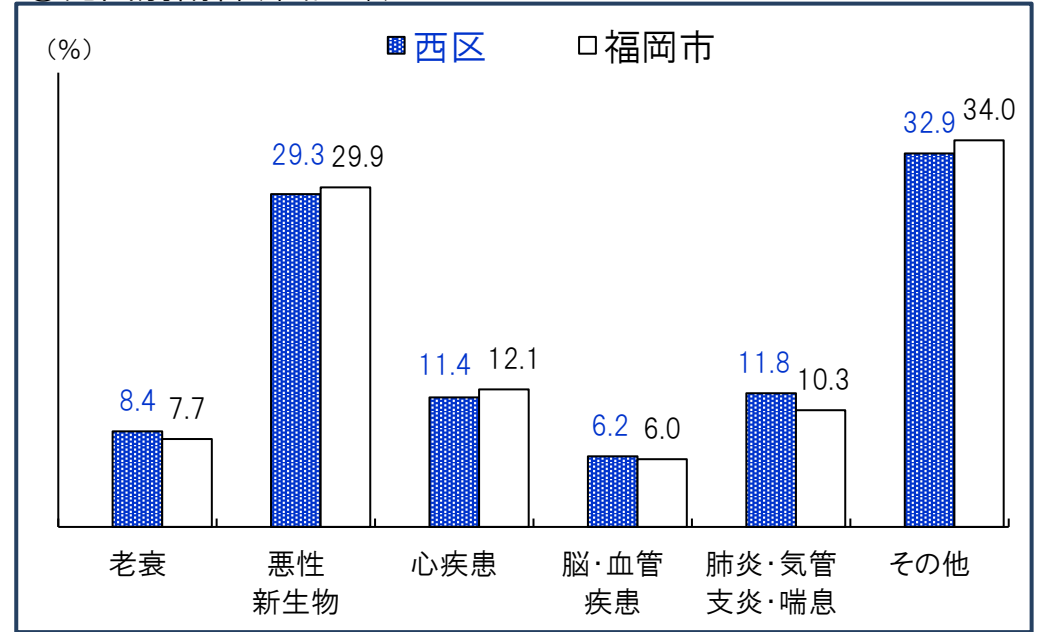
## ④人口千人あたり出生数の推移

	2005年 (平成17年)	2010年 (平成22年)	2015年 (平成27年)	2020年 (令和2年)	2022年 (令和4年)
西都北 校区人口 千人あたり出生数	-	-	-	-	-
西区人口 千人あたり出生数	10.0	9.9	10.9	8.3	7.6
福岡市人口 千人あたり出生数	9.3	9.9	10.1	8.6	7.9

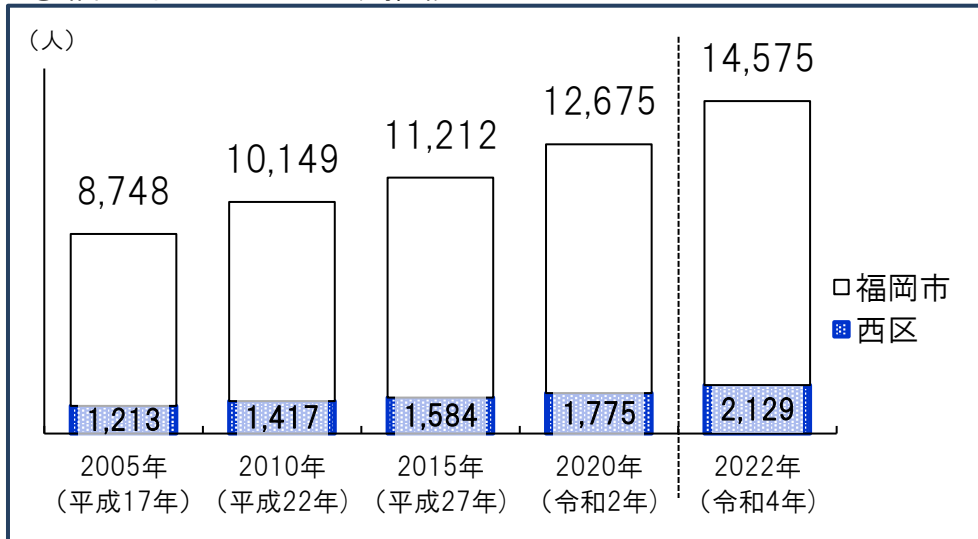
①校区の死亡数の推移



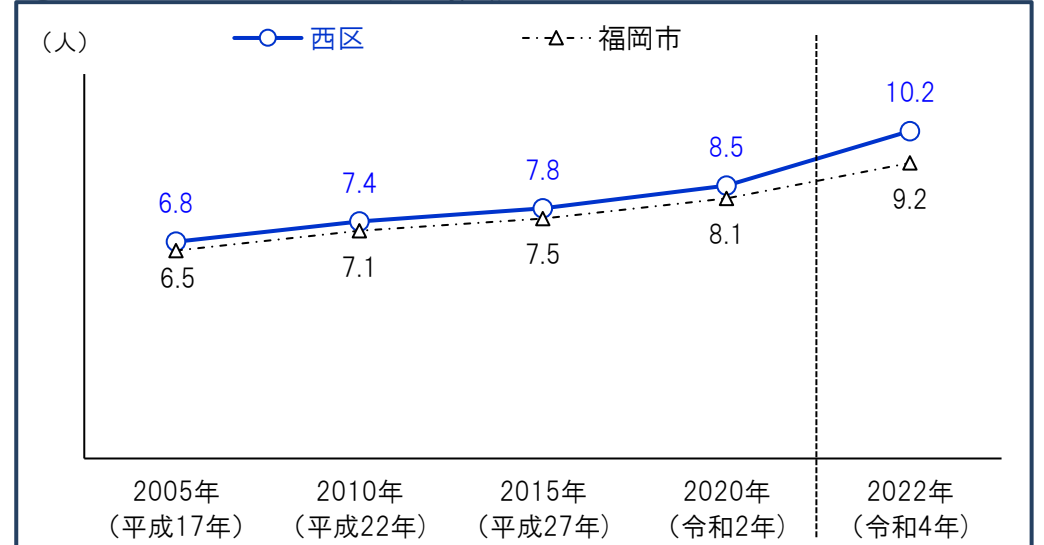
③死因別割合(令和3年)



②福岡市・西区死亡数推移

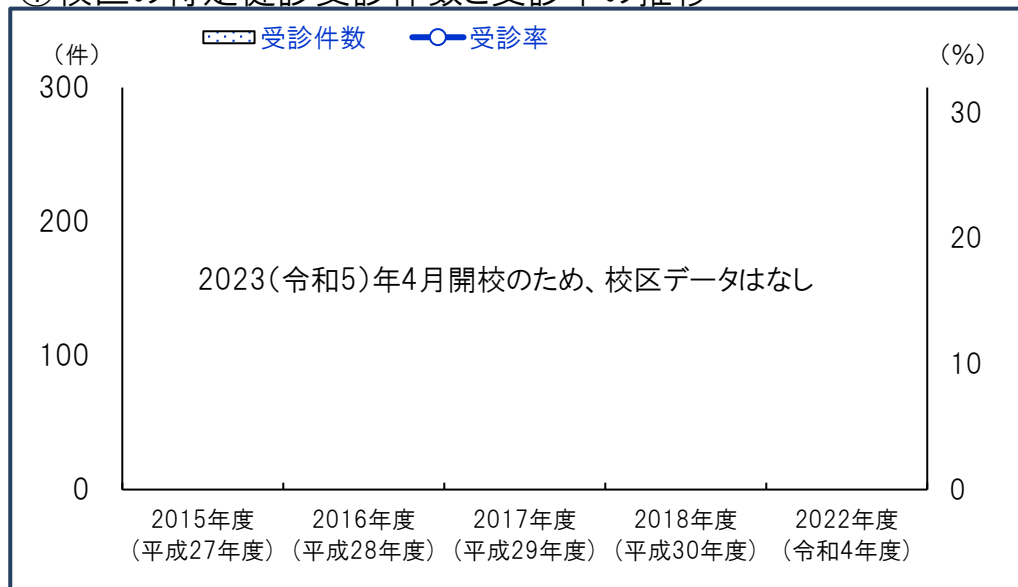


④人口千人あたり死亡数の推移

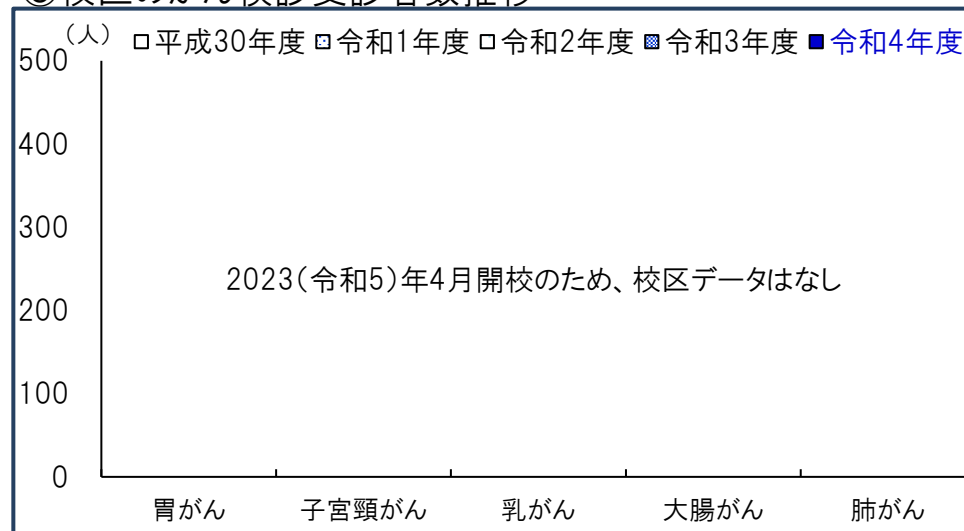


西都北小学校は2023(令和5)年4月開校

①校区の特定健診受診件数と受診率の推移



③校区のがん検診受診者数推移



②特定健診受診状況

受診件数は実績ベース (人・件・%)

		2015年度 (平成27年度)	2016年度 (平成28年度)	2017年度 (平成29年度)	2018年度 (平成30年度)	2022年度 (令和4年度)
西都北校区	対象者数	-	-	-	-	-
	受診件数	-	-	-	-	-
	受診率	-	-	-	-	-
西区	対象者数	31,374	30,923	30,237	29,202	28,480
	受診件数	6,513	6,597	7,509	7,730	7,511
	受診率	20.8	21.3	24.8	26.5	26.4
福岡市	対象者数	229,392	226,046	220,181	211,508	208,704
	受診件数	47,700	49,830	54,276	56,553	55,804
	受診率	20.8	22.0	24.7	26.7	26.7

④がん検診受診者数

(人)

		2018年度 (平成30年度)	2019年度 (令和1年度)	2020年度 (令和2年度)	2021年度 (令和3年度)	2022年度 (令和4年度)
胃がん	西都北校区	-	-	-	-	-
	西区	3,907	3,479	3,070	3,188	3,504
	福岡市	28,529	24,713	23,318	25,076	27,254
子宮頸がん	西都北校区	-	-	-	-	-
	西区	6,064	6,492	6,369	7,058	6,828
	福岡市	48,048	49,504	47,894	55,642	51,752
乳がん	西都北校区	-	-	-	-	-
	西区	2,324	2,553	2,077	2,582	2,586
	福岡市	18,980	19,396	16,358	21,291	21,219
大腸がん	西都北校区	-	-	-	-	-
	西区	4,679	4,741	4,006	4,629	5,089
	福岡市	34,094	34,120	30,609	36,379	38,137
肺がん	西都北校区	-	-	-	-	-
	西区	2,482	2,585	1,855	2,139	2,457
	福岡市	15,057	14,759	10,850	14,322	16,417

\*特定健診…メタボリックシンドロームに着目した生活習慣病予防のための健康診査で、その該当者及び予備群を減少させることを目的としています。対象…福岡市国民健康保険に加入している40歳～74歳の方。

## ①校区の医療機関

No.	機関名	区分	診療科	所在地
1	医療法人社団朝菊会昭和病院	病院	内科 外科 整形外科 形成外科 脳神経外科リハビリテーション科 消化器外科 消化器内科 循環器内科 肛門外科	北原2-2-6
2	福岡豊栄会病院	病院	内科 循環器科 リウマチ科 整形外科 リハビリテーション科 麻酔科	田尻東3-2703-1
3	医療法人長野醫院長野産婦人科クリニック	一般診療所	産科 婦人科	北原2-8-5
4	福岡リハ西都クリニック スポーツ・整形外科	一般診療所	整形外科 リハビリテーション科	北原2-8-13
5	みのる内科クリニック	一般診療所	内科 消化器内科、漢方内科	北原2-8-13
6	フォレストガーデンクリニック	一般診療所	心療内科 精神科	北原2-15-48
7	いと眼科	一般診療所	眼科	北原1-2-1
8	医療法人GKC 学研都市クリニック	一般診療所	内科 循環器内科	北原1-13-3
9	特別養護老人ホーム寿生苑医務室	一般診療所	内科	田尻東3-2705-1
10	軽費老人ホーム玄洋荘医務室	一般診療所	内科	田尻東3-2697-1
11	安藤内科・循環器科クリニック	一般診療所	内科 呼吸器科 消化器科 循環器科	西都1-7-36
12	伊都こどもクリニック	一般診療所	小児科	西都1-7-35
13	医療法人 SSC 西都クリニック	一般診療所	アレルギー科 耳鼻咽喉科	西都1-4-4
14	おおた整形クリニック	一般診療所	整形外科 美容外科	西都1-4-3
15	学研都市林眼科	一般診療所	眼科	西都1-3-5
16	九大学研都市整形外科クリニック	一般診療所	リウマチ科 整形外科 リハビリテーション科	西都1-3-10
17	九大学研都市メンタルクリニック	一般診療所	心療内科 精神科	西都1-1-47

②校区の福祉施設等

No.	施設名	種別	所在地
1	グループホーム 怡土	認知症グループホーム	北原2-15-10
2	特別養護老人ホーム 寿生苑	特別養護老人ホーム	田尻東3-2705-1
3	介護老人保健施設 ケアプラザ北原	介護老人保健施設	北原2-2-15
4	ケアハウス 怡土	軽費老人ホーム	北原2-15-10
5	玄洋荘	軽費老人ホームA型	田尻東3-2697-1
6	寿生苑	生活支援ハウス	田尻東3-2705-1
7	相談支援 いとは	障がい福祉サービス事業所	北原1-10-2-904

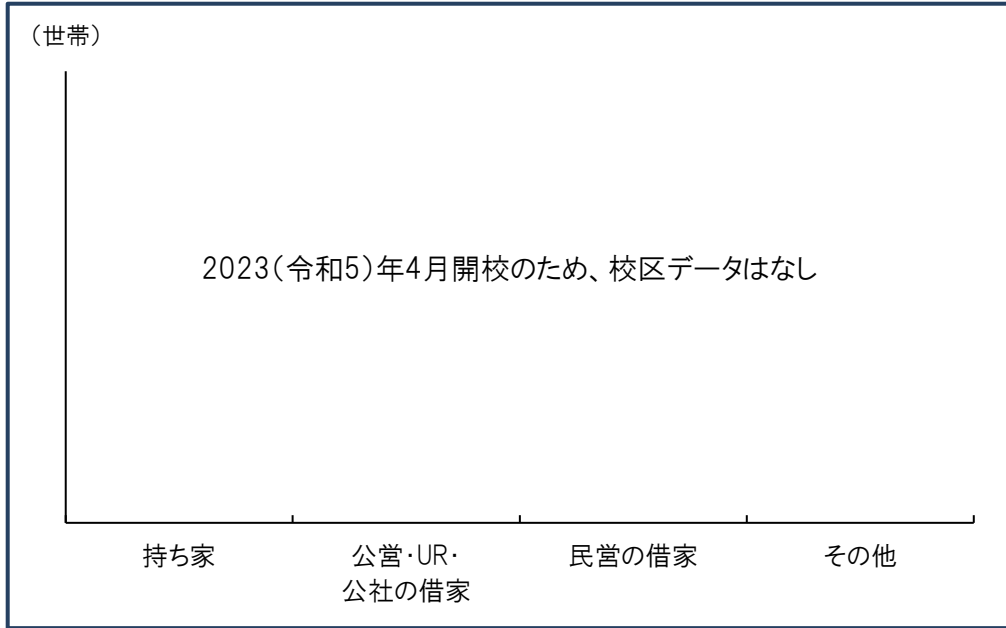
③いきいきセンターふくおか(福岡市地域包括支援センター)

施設名	所在地(右図参照)	電話番号
いきいきセンターふくおか 西第8	周船寺2-1-25 クイーンズヒル周船寺1階	834-8547

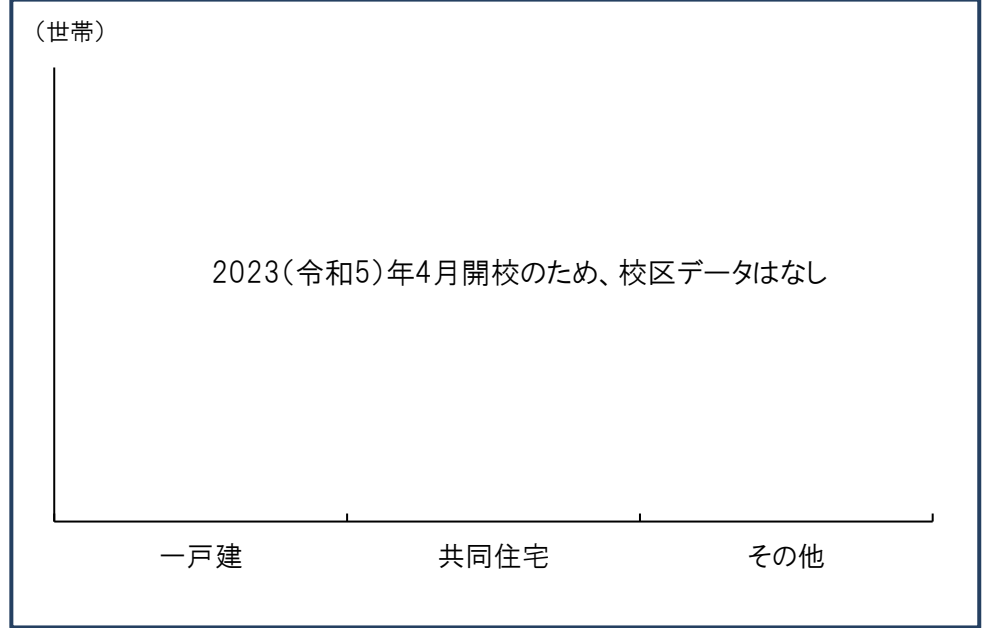


西都北小学校は2023(令和5)年4月開校

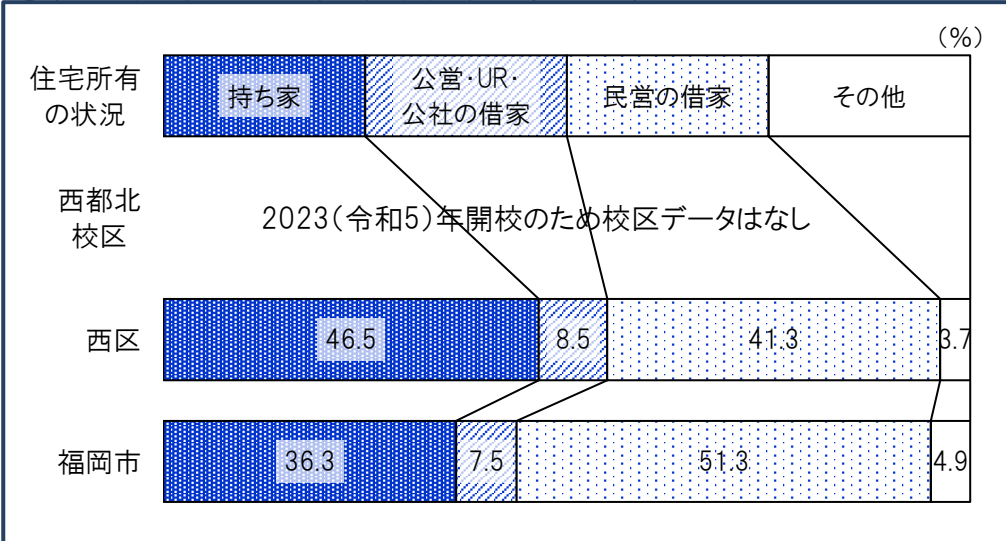
①校区の住宅所有状況別世帯数(令和2年)



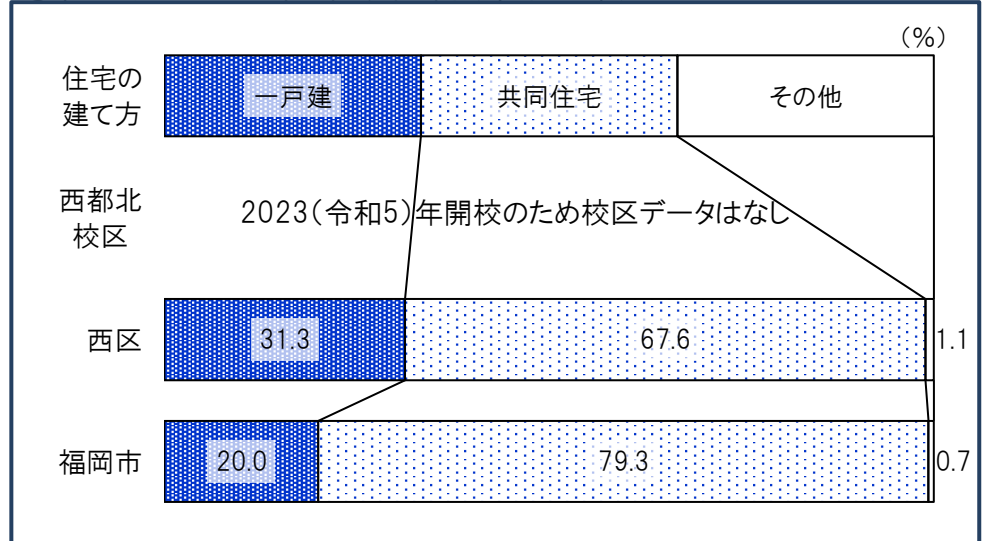
③校区の住宅建て方別世帯数(令和2年)



②住宅所有状況別世帯数割合(令和2年)



④住宅建て方別世帯数割合(令和2年)



現西都北小校区に含まれる町丁目の令和3年時点の数値です。

①校区の産業大分類別従業者数・事業所数(令和3年)

産業分類	事業所数	従業者数(人)
農 林 漁 業	2	18
鉱業, 採石業砂利採取業	0	0
建 設 業	38	225
製 造 業	18	338
電 気 ・ ガ 入 熱 供 給 ・ 水 道 業	2	17
情 報 通 信 業	2	12
運 輸 便 業 郵 便 業	5	120
卸 売 業 小 金 融 業	114	1,416
保 険 業	3	30
不 動 産 業 物 品 賃 貸 業	24	120
学 術 研 究 , 専 門 技 術 サ ー ビ ス 業	5	21
宿 泊 業 , 飲 食 業 サ ー ビ ス 業	51	1,059
生 活 関 連 サ ー ビ ス 業 娯 楽 業	40	325
教 育 , 学 習 業 支 援 業	23	380
医 療 , 福 祉	47	1,154
複 合 サ ー ビ ス	2	14
サ ー ビ ス 業 ( 他 )	19	324
公 務	0	0

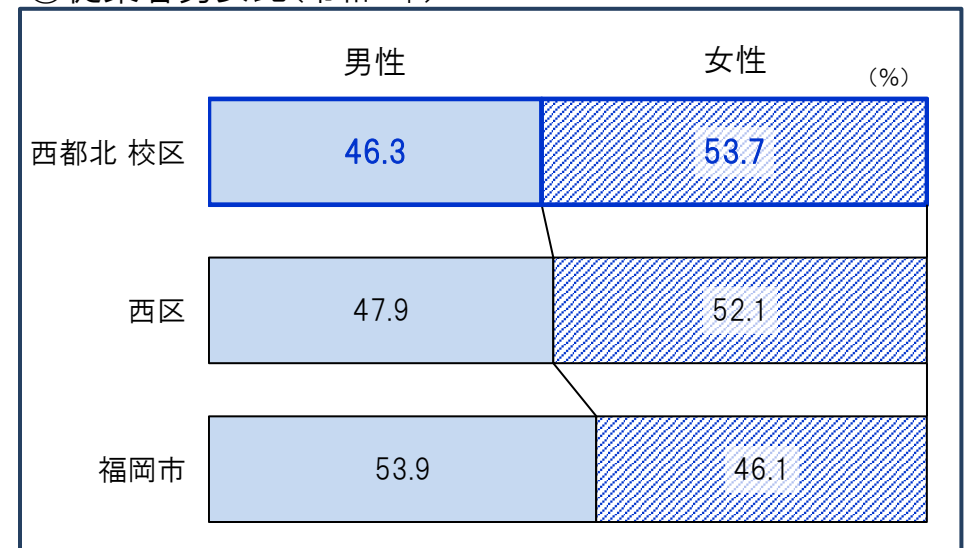
\*「従業者」とは、校区在住・非在住に関わらず校区内の事業所で従業している人です。

②事業所・男女別従業者数(令和3年) (人)

	事業所 総数	従業者 総数	性別	
			男性	女性
西都北 校区	395	5,573	2,577	2,985
西区	5,826	66,561	31,712	34,439
福岡市	75,779	967,803	518,394	442,569

\*従業者総数は性別不詳含む

③従業者男女比(令和3年)

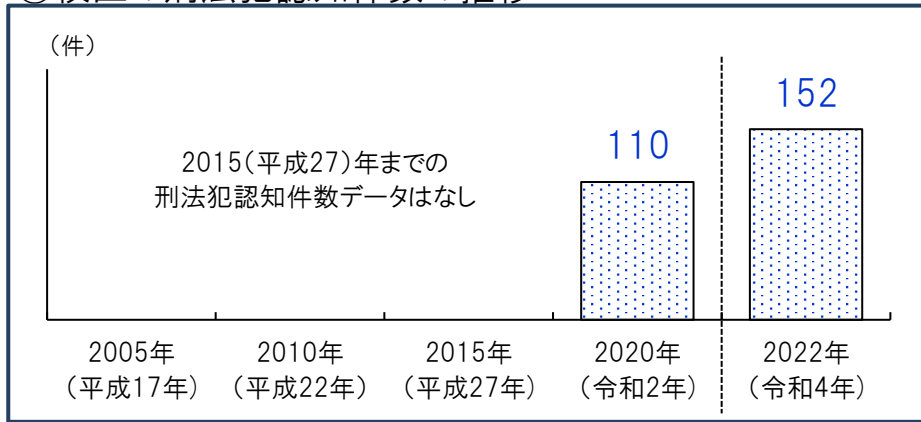


\*不詳除く割合

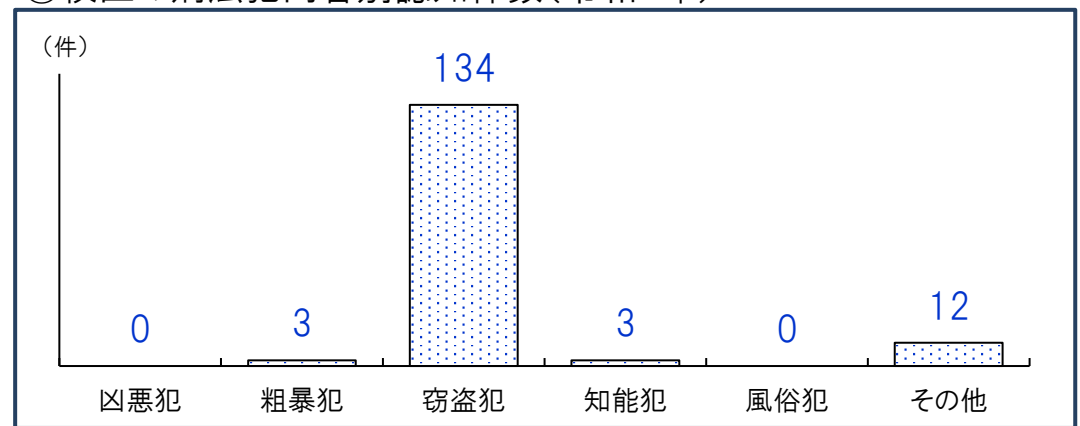


\*このページのデータは「旧西都小学校区」の数値です。

①校区の刑法犯認知件数の推移



③校区の刑法犯内容別認知件数(令和4年)



②人口千人あたり刑法犯認知件数(計・推移)

(件)

	2005年 (平成17年)	2010年 (平成22年)	2015年 (平成27年)	2020年 (令和2年)	2022年 (令和4年)
西都北 校区	—	—	—	10.3	13.8
西区	19.2	16.3	8.4	5.5	5.0
福岡市	27.6	19.6	13.4	6.9	7.3

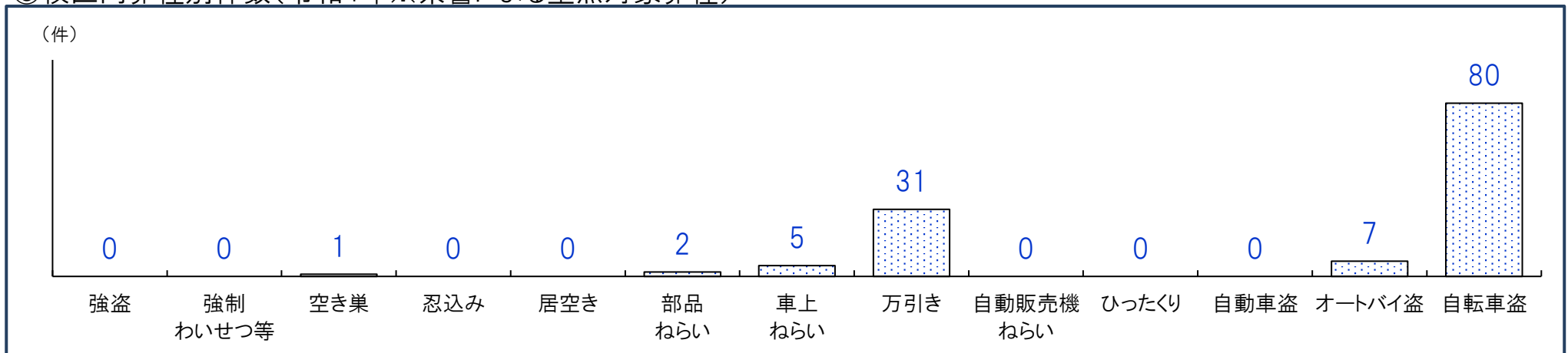
④人口千人あたり刑法犯認知件数(内容別・令和4年)

(件)

	凶悪犯	粗暴犯	窃盗犯	知能犯	風俗犯	その他
西都北 校区	0.00	0.27	12.14	0.27	0.00	1.09
西区	0.01	0.37	3.73	0.23	0.03	0.58
福岡市	0.04	0.68	5.25	0.27	0.09	0.93

\*凶悪犯…殺人・強盗・放火・強姦、粗暴犯…暴行・脅迫・恐喝等、窃盗犯…空き巣・自転車盗・車上ねらい等、知能犯…詐欺・横領・通貨偽造等、風俗犯…賭博・強制わいせつ・公然わいせつ等、その他…占有離脱物横領・器物損壊等

⑤校区内罪種別件数(令和4年※県警による重点対象罪種)



重点対象罪種…県下で特に発生件数が多く、市民の体感治安に大きく影響する街頭犯罪を中心とした罪種

## 西都北 校区 自治協議会

事務局・西都北公民館内(令和6年度開館予定) 電話:未定

※令和5年度までは西都公民館内

女原北12-11

電話:092-834-2352

ホームページ(西部8校区):<https://seibu7top.blogspot.com/>(準備中)

自治協議会情報

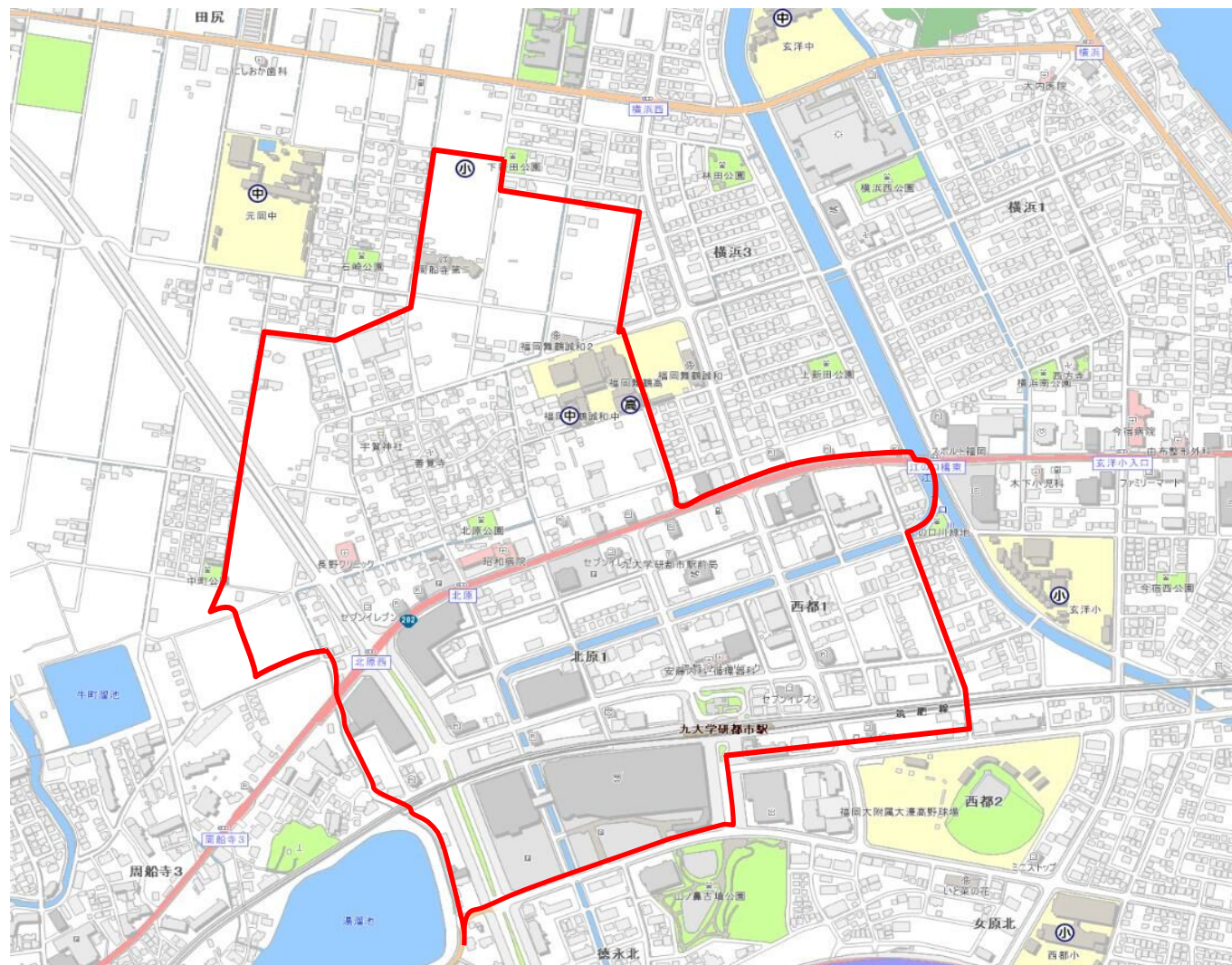


### 構成団体

1	西都1丁目自治会
2	北原町内会
3	総務企画部会
4	安全(防犯、交通安全)部会
5	防災部会
6	全世代事業推進部会
7	環境活動部会
8	健康衛生部会
9	スポーツ振興部会
10	男女共同参画部会

### 関係団体

1	社会福祉協議会
2	人権尊重推進協議会



西都北小学校は2023(令和5)年4月開校

①自治協議会の主要行事

時期	行事	時期	行事
7月	宮崎安貞翁顕彰祭 (西都校区と共催)	10月	校区スポーツフェスタ (西都校区と共催)
8月	各町内夏まつり	11月	山ノ鼻古墳灯明まつり (西都校区と共催)

②自治協議会の事業内容

事業項目	事業内容
安全・安心	防犯及び交通安全に関する事業 防災に関する事業
全世代	子ども及び青少年の健全育成に関する事業 高齢者の健康維持増進
環境	環境及び美化活動に関する事業
健康	健康及び美化活動に関する事業
スポーツ	スポーツ及びレクリエーションに関する事業
男女共同参画	男女共同参画の推進に関する事業
その他の 公益的事業	夏まつり, 山ノ鼻古墳灯明まつり, 宮崎安貞翁顕彰祭 等

③校区の子育て交流サロン・育児サークル等

名称	活動日時	場所
子育て交流サロン(西区全体) ママの会	第3水曜 10:30~12:00	西市民センター和室
育児サークル(西区全体) きらきら(アラフォー-ママ限定)	月1回 10:00~12:00	西市民センター
育児サークル(西区全体) にこにこ(アラフォー-ママ限定)	第2金曜 10:00~12:00	姪浜駅南集会所

④区の子どもプラザ

名称	所在地・電話番号	休館日
西区徳永子どもプラザ	西区北原1-2-1 (イオンモール福岡伊都3階) 806-4733	毎週月曜 毎月最終木曜

## ①校区の公共施設・学校等

No.	名称	所在地
1	西都北小学校	北原2-40-1
2	元岡中学校	田尻東1丁目17-1
3	周船寺第二幼稚園	北原2-39-34
4	アソカの森のいえ(小規模保育事業所)	北原1-6-9
5	福岡舞鶴誠和第Ⅱ保育園(保育所)	北原2-33-12
6	まぶね保育園(保育所)	北原2-39-34
7	九大学研都市駅前郵便局	西都1-18-41

## ②校区の商店街組合

No.	名称	所在地・電話番号
1	イオンモール福岡伊都同友店会	北原1-2-1 805-8100

※所在地・電話番号は不動産情報サイト「ふれんず」内の「あ・きてん福岡」掲載情報です。

## ③校区の公園

No.	名称	種別・面積	所在地
1	北原中(伊都3号)公園	街区・2,500㎡	北原1-100
2	西都北(伊都4号)公園	街区・1,670㎡	西都1-91

西都北小学校は2023(令和5)年4月開校  
西都北小校区近辺(旧西都小校区)

校区内避難所等			浸水	土砂	高潮	津波	地震
37	西 都 小 学 校 女原北12-45 834-2312	収容 地区	○	○	② ×	○	○
38	西 都 北 小 学 校 北原2丁目40-1 834-9020	収容 地区	② ×	○	③ ×	×	○
22	西部地域交流センター(さいとびあ) 西都2丁目1-1 807-8900	一時	○	○	○	○	○
28	西 都 公 民 館 女原北12-11 834-2352	一時	○	○	×	○	○
22	山ノ鼻古墳公園 徳永北	地区	○	○	○	○	○
3	西 部 出 張 所 西都2丁目1-1 806-0004	行政					
7	昭 和 病 院 北原2丁目2-6 807-8811	病院					

凡例(災害種別毎の指定緊急避難場所・指定避難所の指定)

- :使用可
- ②:2階以上使用可(学校は、校舎2階以上)
- ③:3階以上使用可(学校は、校舎3階以上)
- ×:使用不可

**凡例**

- 区 境
- 校区境
- 公 園
- 広域避難場所
- アンダーパス
- 区役所
- 消防署(出張所)
- 警察署・交番
- 学 校
- 病 院
- サイレン
- ① 避難場所
- ② 一時避難所
- ③ 収容避難所

