

福岡市

西区

私たちが住むまちを、もっと知るための

今宿校区データ集



令和6年3月

目

校区の概要

1 校区の概要・位置	-----	(1)
------------	-------	-----

人口・世帯数

2 人口・世帯数	-----	(2)
3 人口の構成	-----	(3)
4 高齢者・6歳未満の子どものいる世帯	-----	(4)
5 小学校児童数の推移	-----	(5)
6 労働力人口	-----	(6)
7 転出・転入者の状況	-----	(7)

福祉と健康

8 出生数と出生率	-----	(8)
9 死亡数と死亡率	-----	(9)
10 健(検)診受診状況	-----	(10)
11 医療・福祉施設等	-----	(11)

次

その他のデータ

12 住宅の所有・種類	-----	(13)
13 事業所・従業者数	-----	(14)
14 犯罪発生件数	-----	(15)

地域の団体と活動

15 自治協議会の関連団体	-----	(16)
16 自治協議会活動・その他校区内活動	-----	(17)

施設等の位置・マップ

17 施設・公園・文化財等	-----	(18)
18 防災マップ	-----	(20)

今宿 校区の概要



鐘つき山から見る今宿のまち

今宿は、東に長垂・叶岳、南に高祖山連山を仰ぎ、そのすそから広がる豊かな平地に位置しています。202号線バイパスを挟んで南北に長い校区で、北側は戸建や集合住宅の建設が進み比較的若い世代の居住が多く、南側は高齢化が進んでいる状況です。

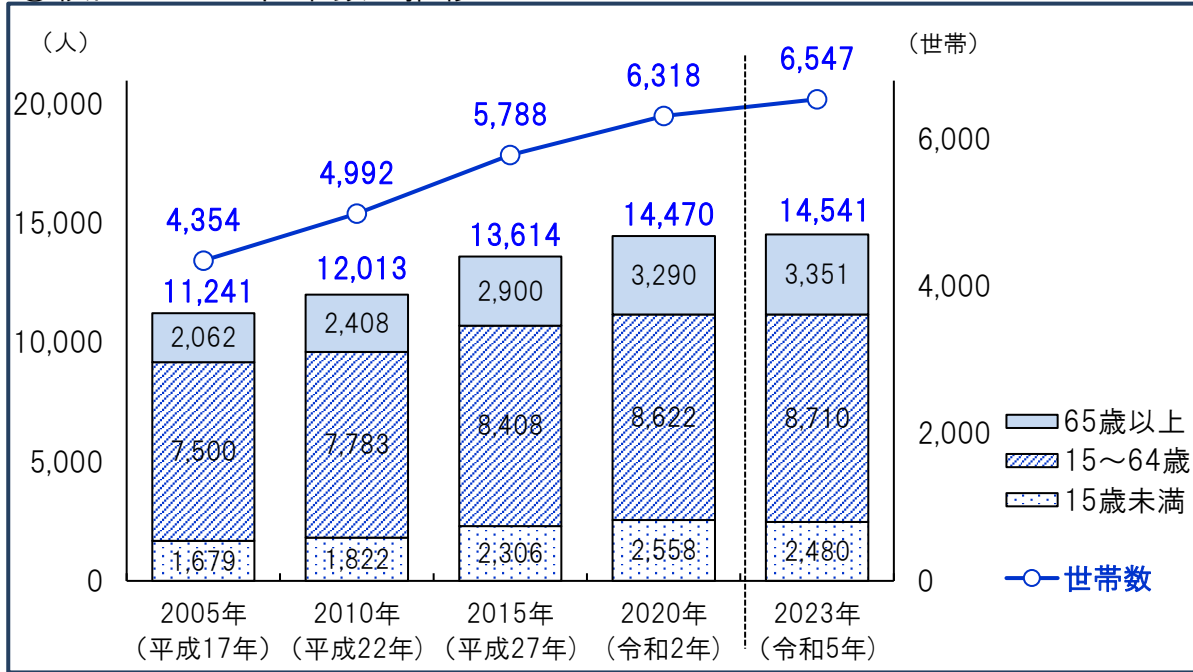
また、広大な糸島地域の福岡側からの玄関口に位置し、古くから唐津街道の宿場町として多くの人々が行き交いました。約1300年の伝統を有する獅子舞を始めとした伝統芸能のほか、大塚古墳や元寇防塁史跡、太閤水などの史跡も保存され、今なお当時の繁栄を偲ばせてくれます。

校区では、高齢者のための「ボランティアによる見守り・見回り活動」や「使用済み食用油のリサイクル運動」、「青バト運行」などさまざまな取り組みが活発に行われています。また、校区をあげての「スポーツフェスタ」や「インディアカ大会」など、スポーツに関する事業も多いのが特徴です。

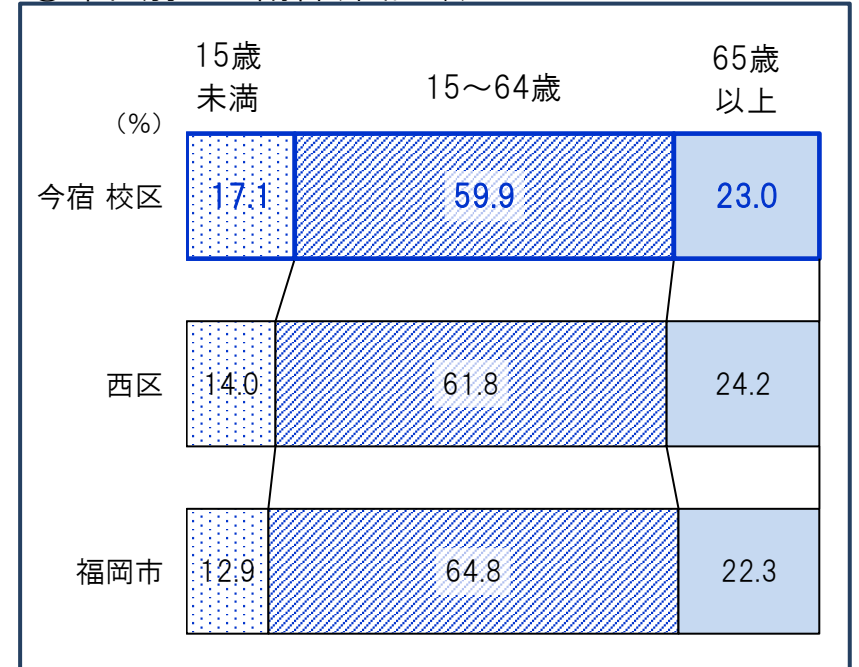
今宿 校区の位置



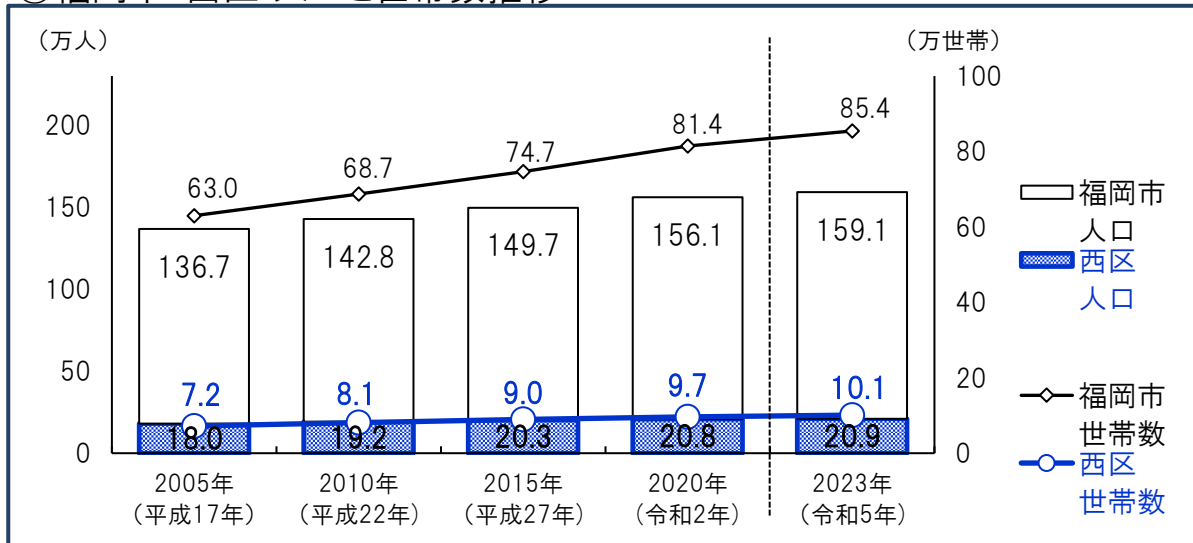
①校区の人口・世帯数の推移



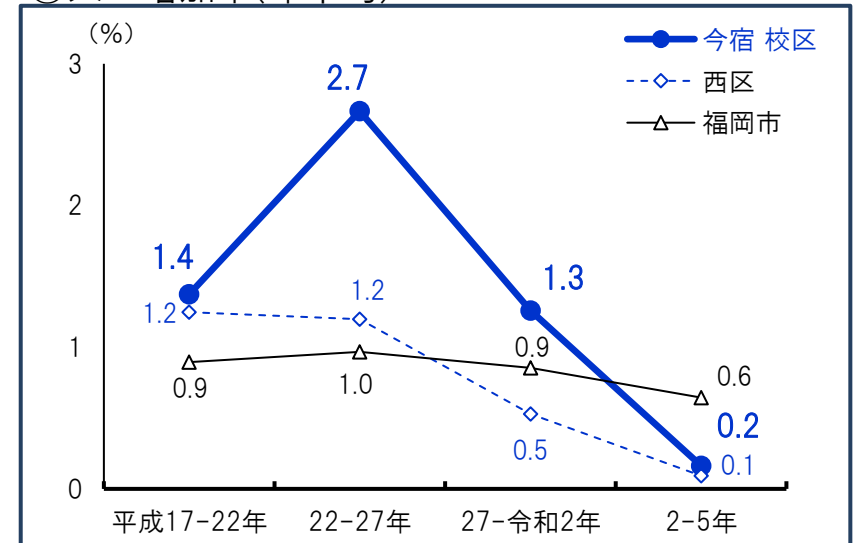
③年代別人口割合(令和5年)



②福岡市・西区 人口と世帯数推移

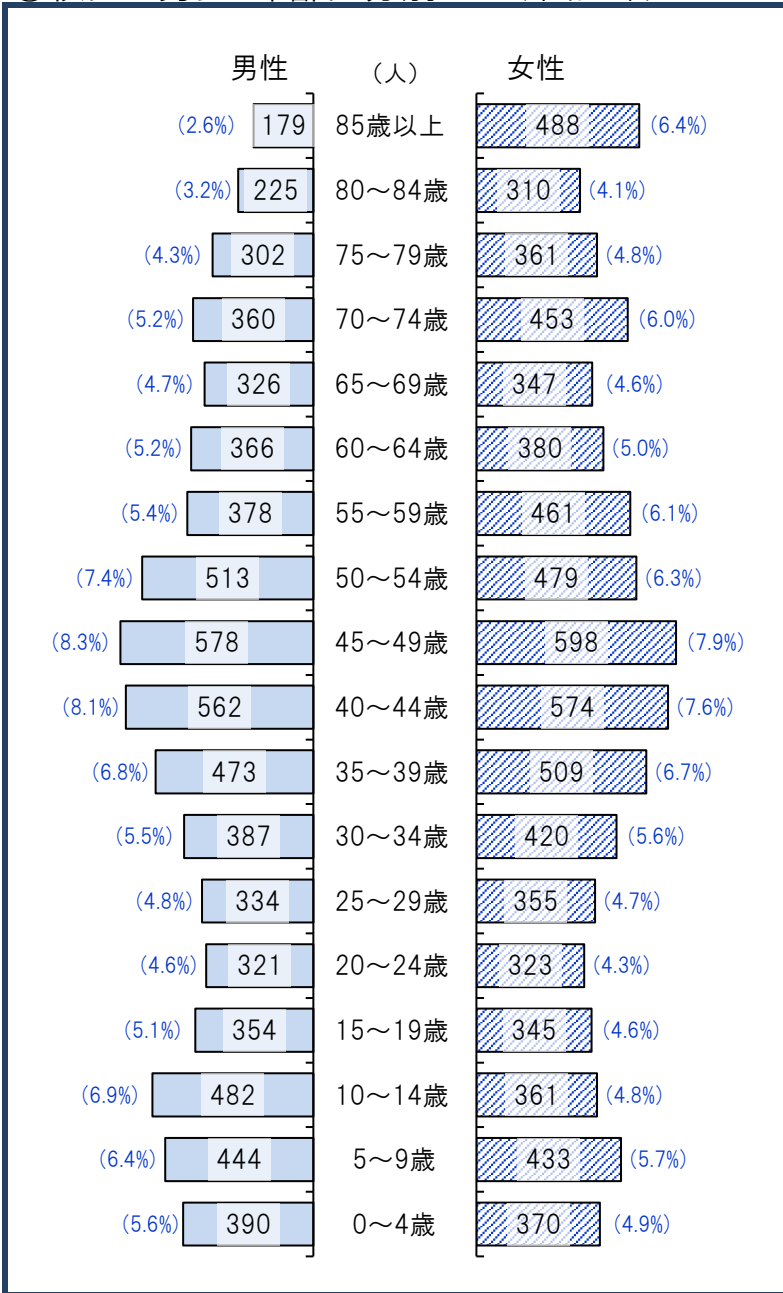


④人口増加率(年平均)




資料:福岡市住民基本台帳(各年9月末時点・校区は日本人のみ・平成27年以降の市・区は外国人含む)*住民票未登録者を含まないため国勢調査人口より少ない値となっています。


①校区の男女・年齢区分別人口(令和5年)



②西区の男女・年齢区分別人口



③福岡市の男女・年齢区分別人口



④高齢化の状況

65歳以上人口割合(%)	
今宿校区	23.0
西区	24.2
福岡市	22.3

75歳以上人口割合(%)	
今宿校区	12.8
西区	12.8
福岡市	11.5

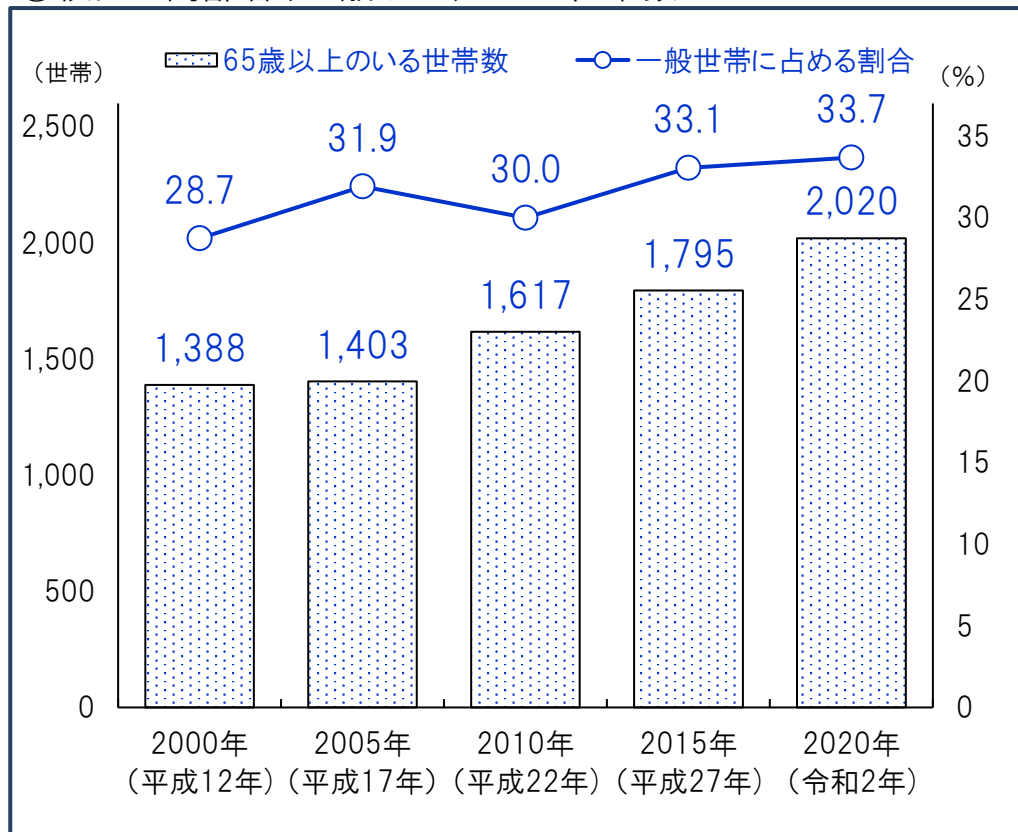
⑤人口男女比

	男性 (%)	女性 (%)
今宿校区	48.0	52.0
西区	47.7	52.3
福岡市	47.4	52.6

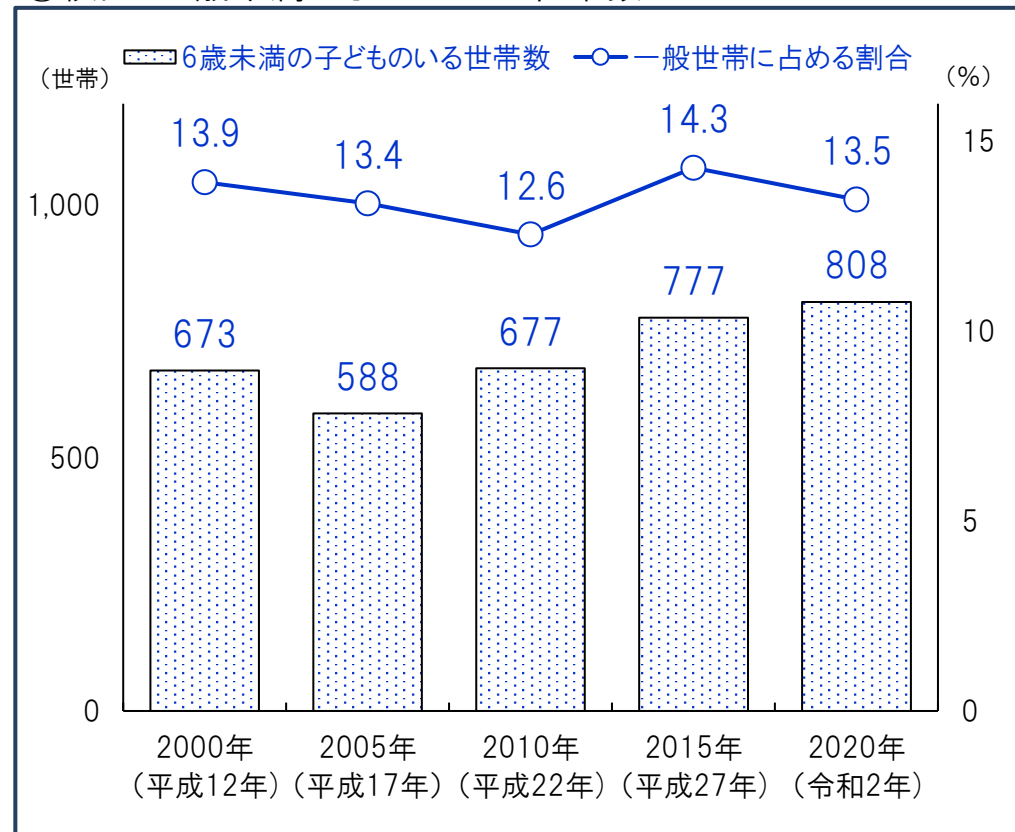
()内は割合

資料:福岡市住民基本台帳(9月末時点・校区は日本人のみ)

①校区的高齢者(65歳以上)のいる世帯数



③校区的6歳未満の子どものいる世帯数

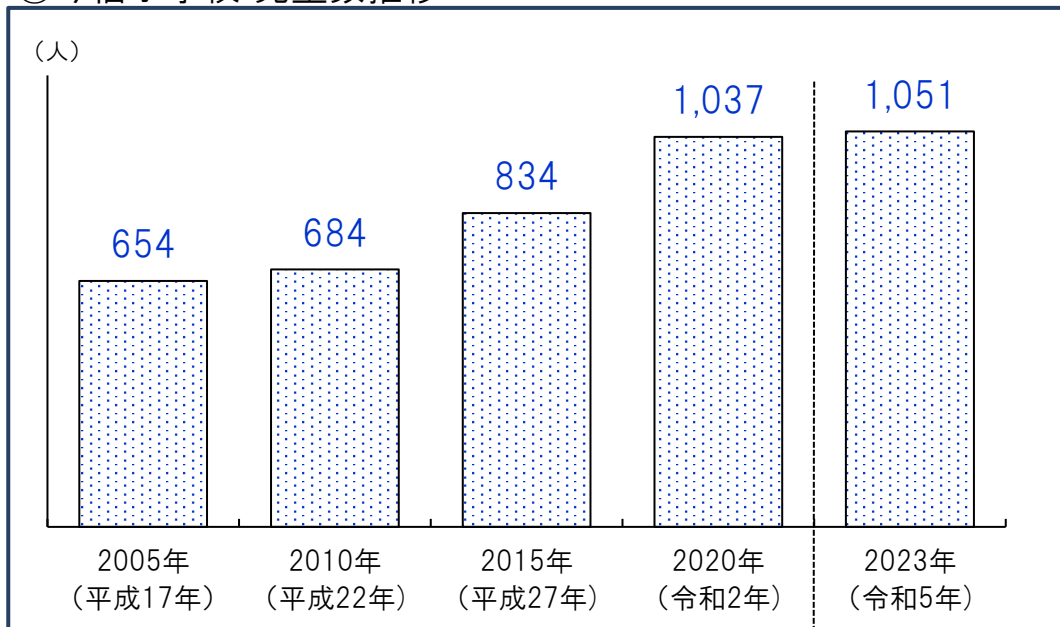


	65歳以上のいる世帯総数	65歳以上のみの世帯	ともに65歳以上夫婦のみ世帯	65歳以上1人暮らし世帯
今宿 校区	33.7%	19.5%	9.5%	9.3%
西区	31.6%	18.7%	8.6%	9.3%
福岡市	26.9%	17.2%	6.7%	9.8%

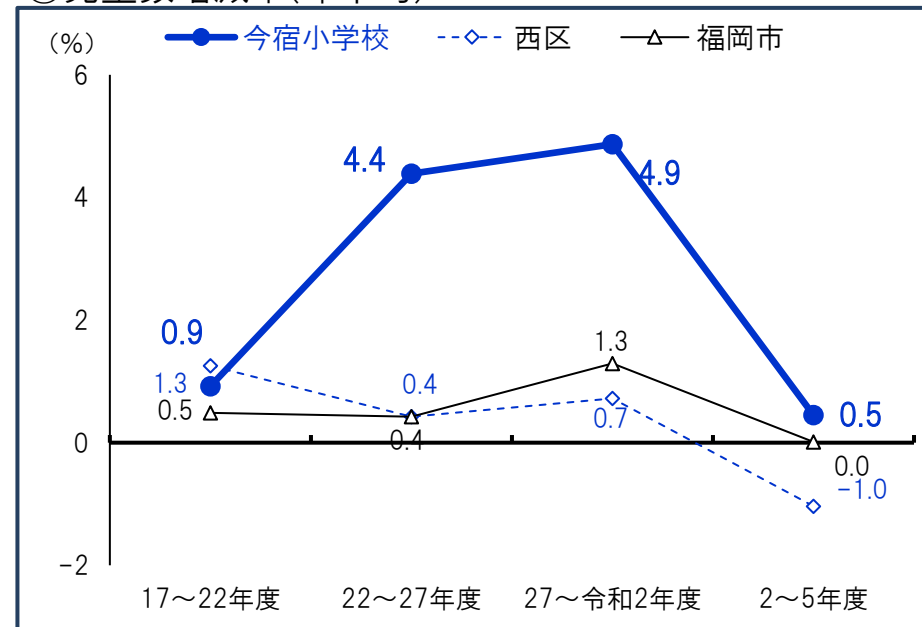
④6歳未満の子どものいる世帯割合推移

	2000年 (平成12年)	2005年 (平成17年)	2010年 (平成22年)	2015年 (平成27年)	2020年 (令和2年)
今宿 校区	13.9%	13.4%	12.6%	14.3%	13.5%
西区	13.4%	12.8%	11.8%	11.0%	9.2%
福岡市	9.7%	9.2%	8.5%	8.3%	7.5%

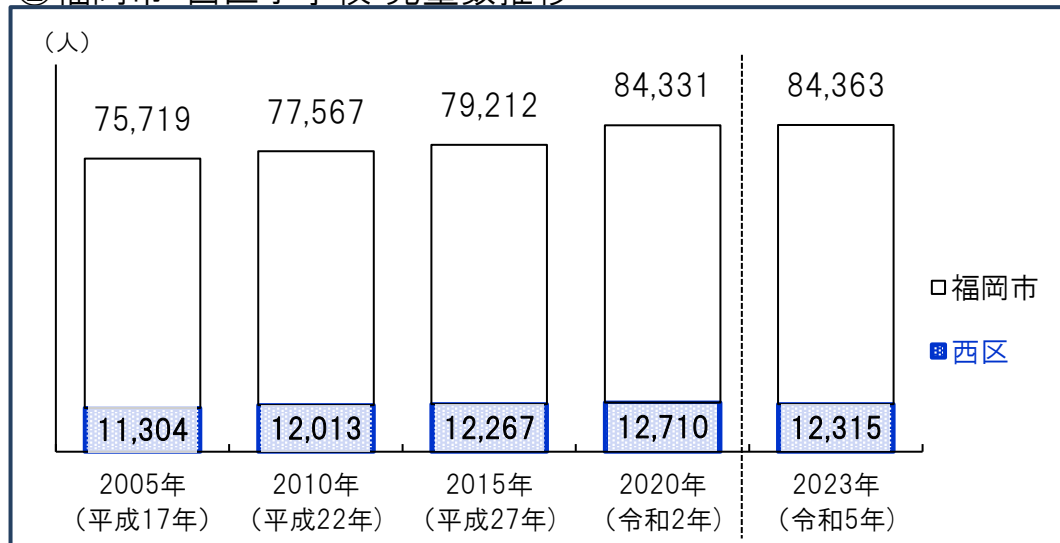
①今宿小学校 児童数推移



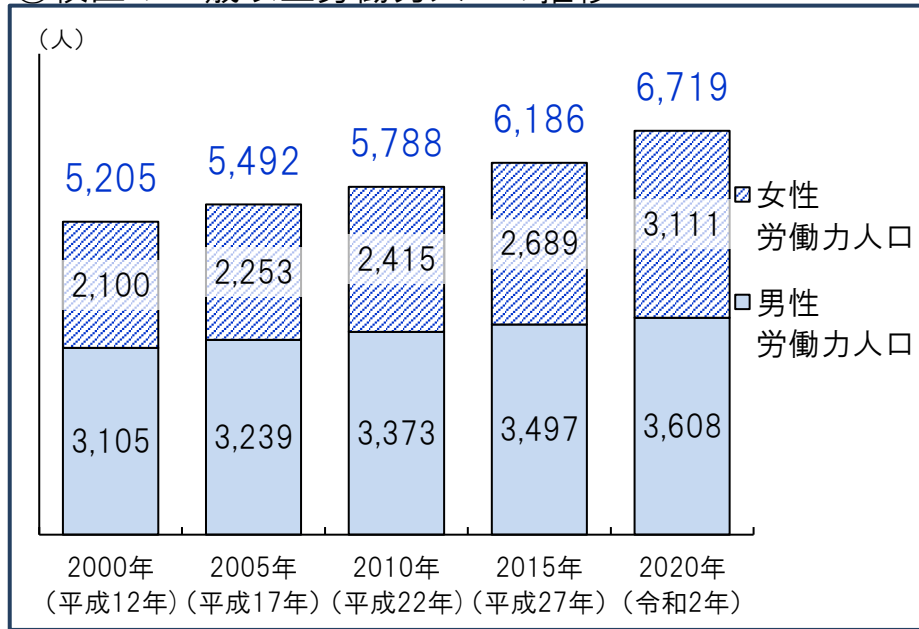
③児童数増減率(年平均)



②福岡市・西区小学校 児童数推移

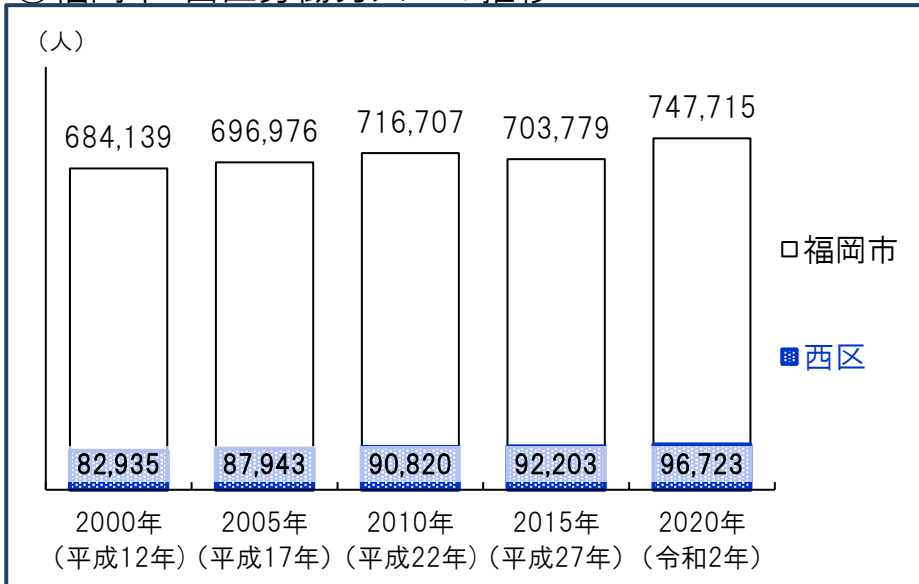


①校区の15歳以上労働力人口の推移



*労働力人口…15歳以上の人口のうち、就業者(休業者を含む)と求職中の失業者の合計

②福岡市・西区労働力人口の推移

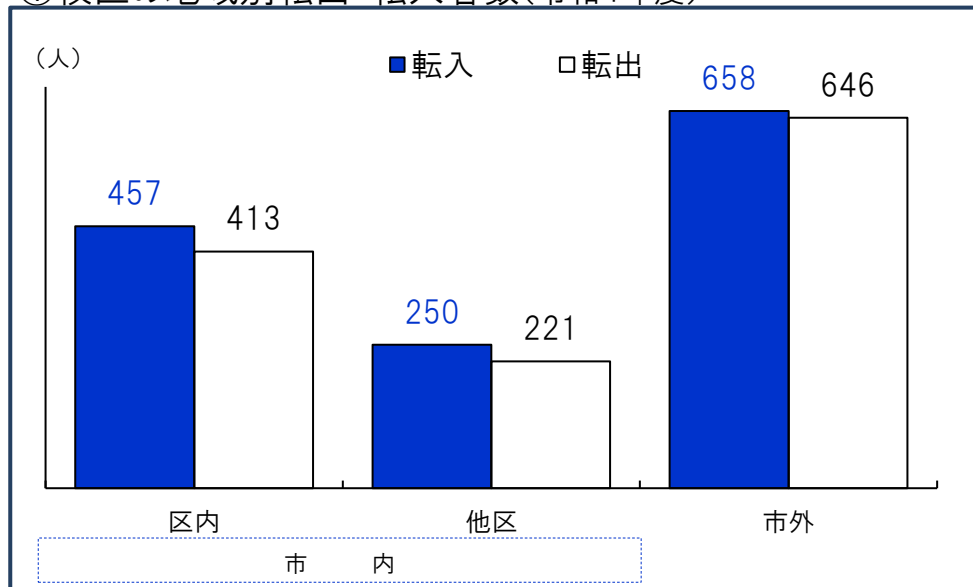


③15歳以上労働力人口と労働力率(令和2年)

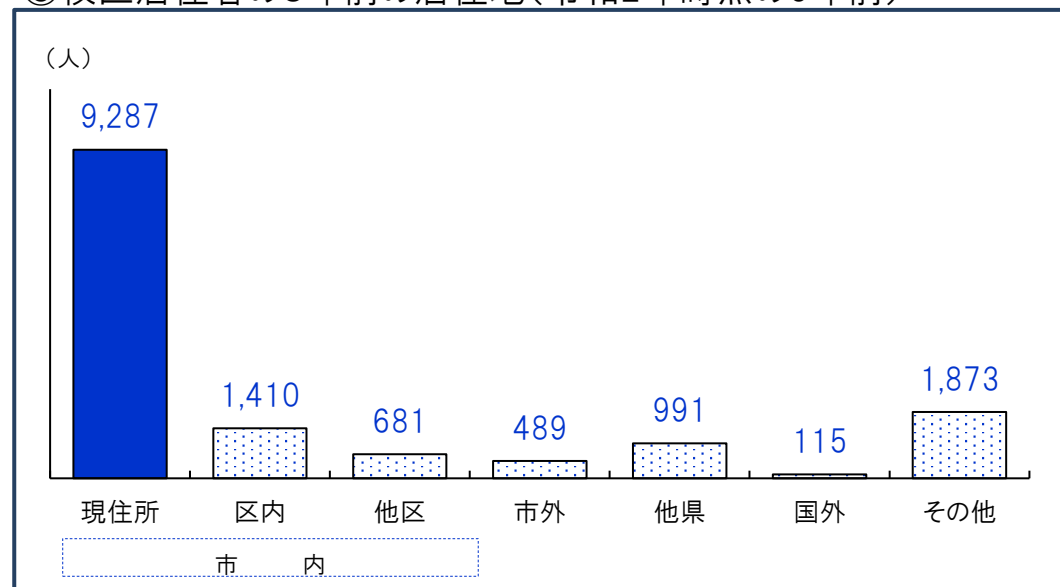
	15歳以上人口(人)	労働力人口(人)	労働力率(%)
今宿 校区	11,982	6,719	61.9
男性	5,534	3,608	72.4
女性	6,448	3,111	52.9
西区	173,103	96,723	61.1
男性	80,504	51,447	70.0
女性	92,599	45,276	53.4
福岡市	1,329,228	747,715	65.5
男性	616,015	386,824	74.4
女性	713,213	360,891	58.0

労働力率…15歳以上人口に占める「労働力人口」の割合
*労働力状態「不詳」を除いた割合

①校区の地域別転出・転入者数(令和4年度)




③校區居住者の5年前の居住地(令和2年時点の5年前)



②転入者数合計と割合(令和4年度)

	転入者計		転入者内訳(%)		
	(人)	人口比	区内	他区	市外
今宿 校区	1,365	9.4%	33.5	18.3	48.2
うち市外	658	4.5%			
西区	20,127	9.7%	33.6	19.0	47.4
うち市外	9,543	4.6%			
福岡市	188,909	12.0%	31.3	20.9	47.8
うち市外	90,283	5.7%			

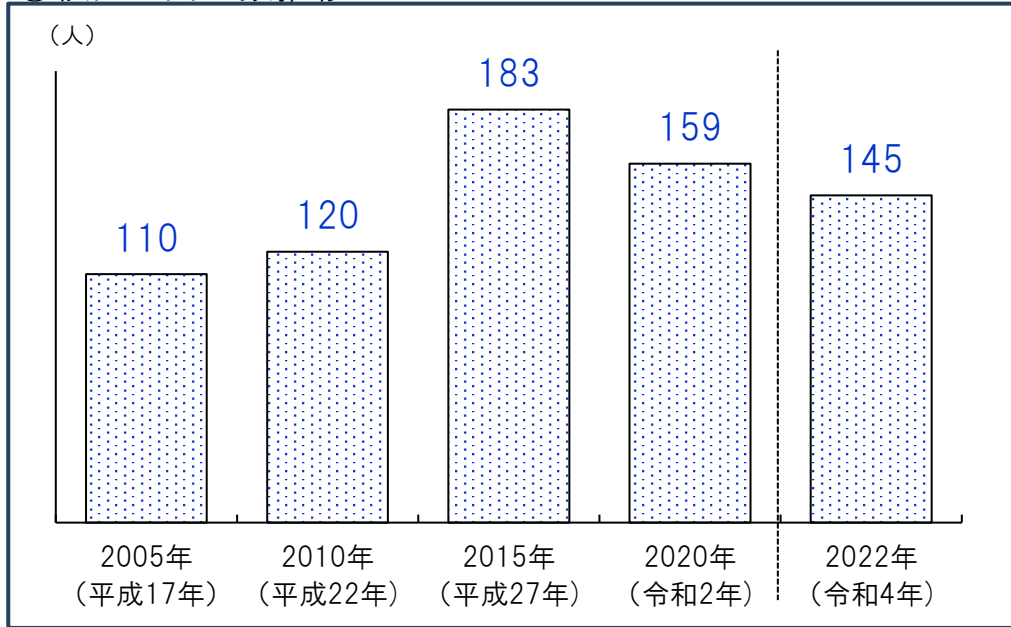
④5年前居住地別割合(令和2年時点の5年前)



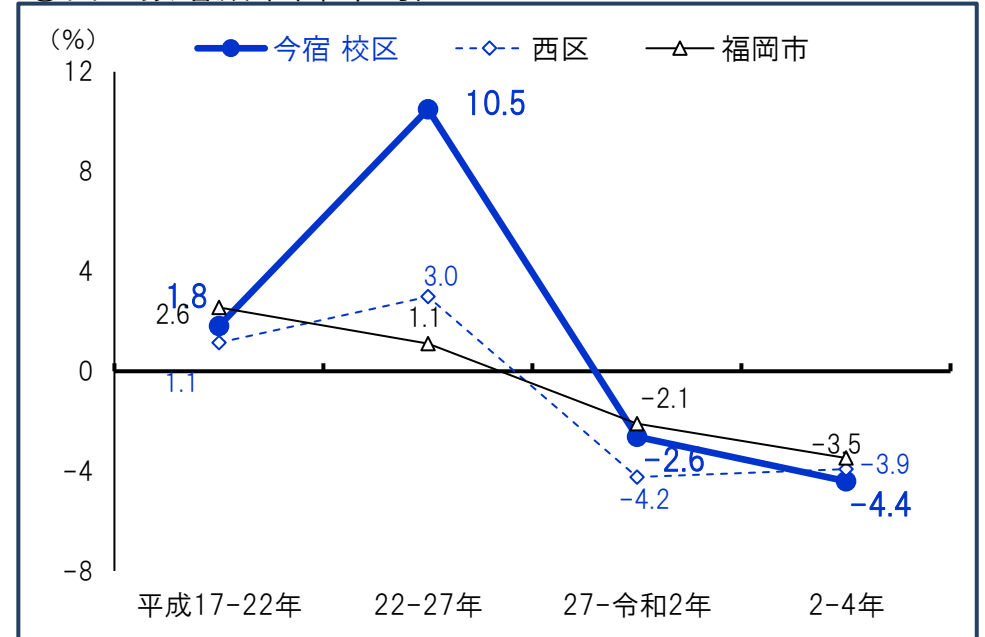
*5年前居住地「その他」は5年内出生者、不詳等

資料:①②福岡市住民基本台帳、③④国勢調査(総務省)

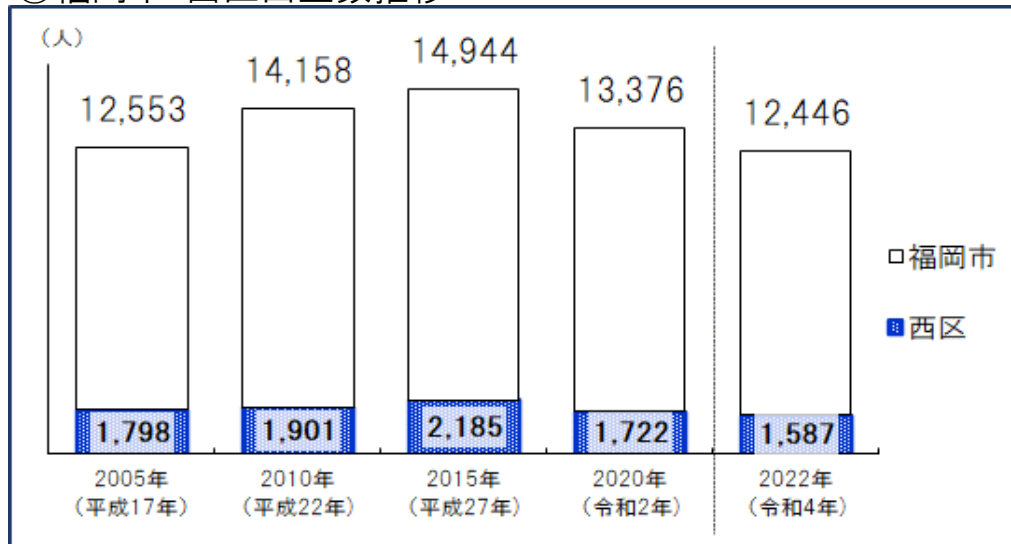
①校区の出生数推移



③出生数増減率(年平均)



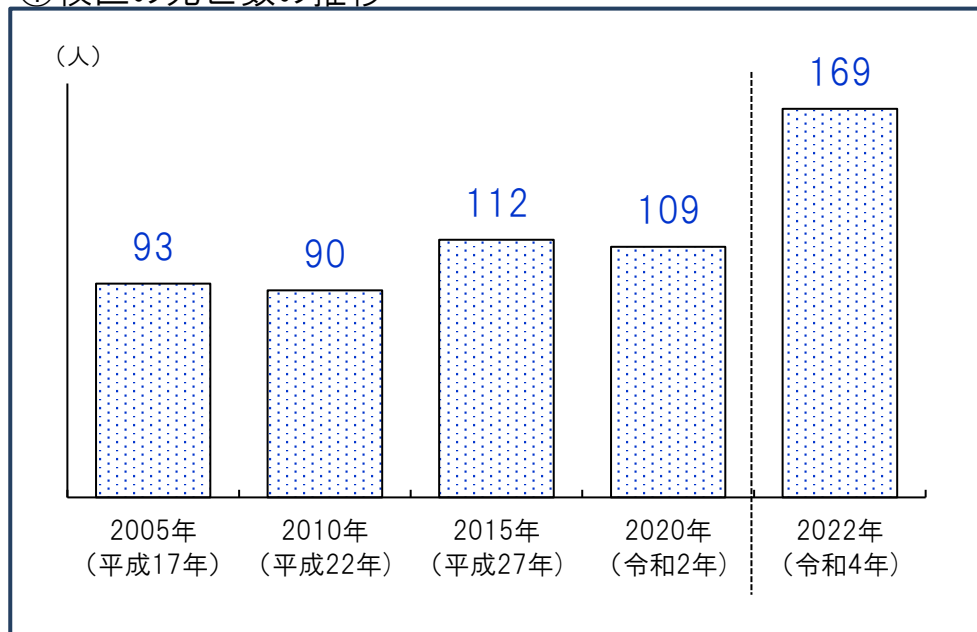
②福岡市・西区出生数推移



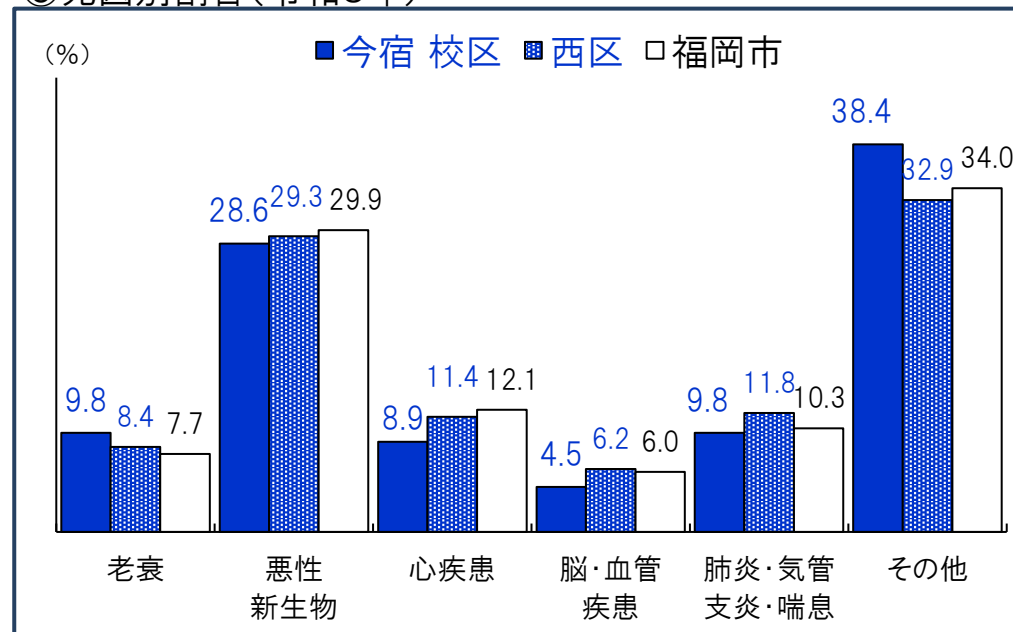
④人口千人あたり出生数の推移

	2005年 (平成17年)	2010年 (平成22年)	2015年 (平成27年)	2020年 (令和2年)	2022年 (令和4年)
今宿 校区人口 千人あたり出生数	9.8	10.0	13.4	11.0	10.0
西区人口 千人あたり出生数	10.0	9.9	10.9	8.3	7.6
福岡市人口 千人あたり出生数	9.3	9.9	10.1	8.6	7.9

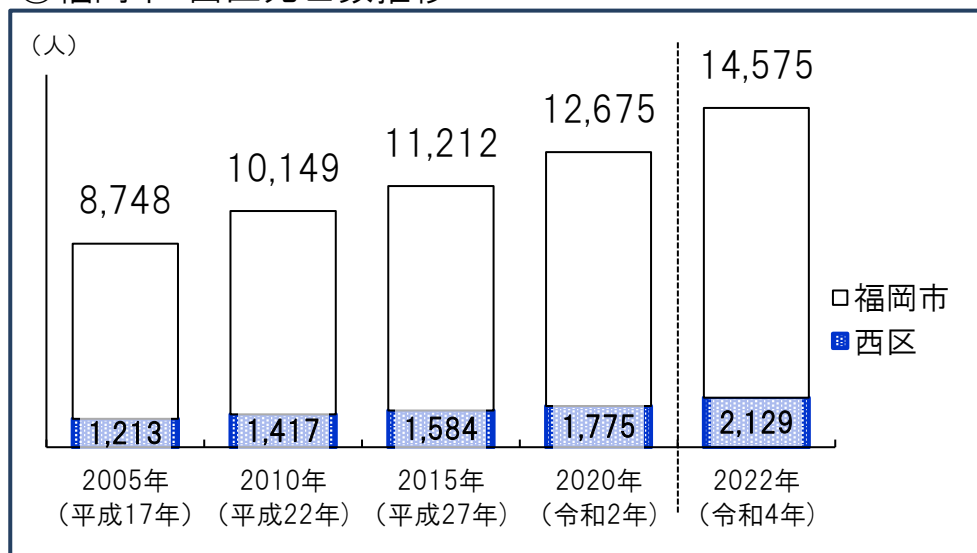
①校区の死亡数の推移



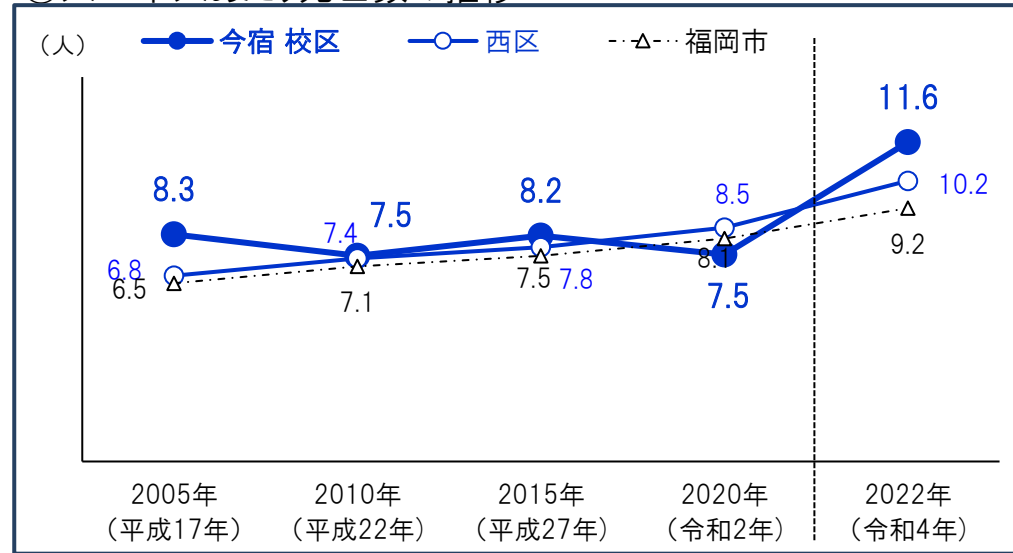
③死因別割合(令和3年)



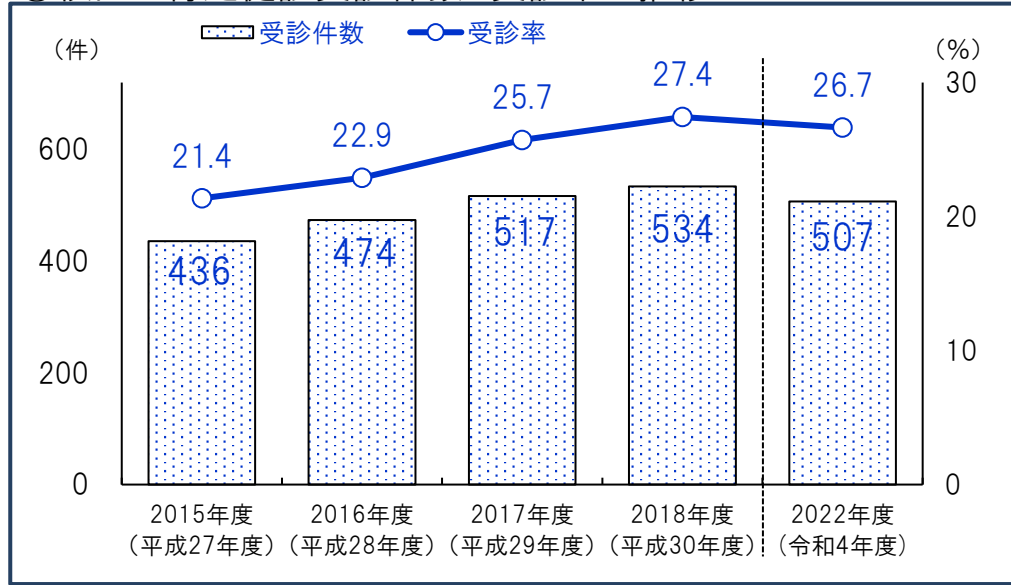
②福岡市・西区死亡数推移



④人口千人あたり死亡数の推移



①校区の特定健診受診件数と受診率の推移



受診件数は実績ベース

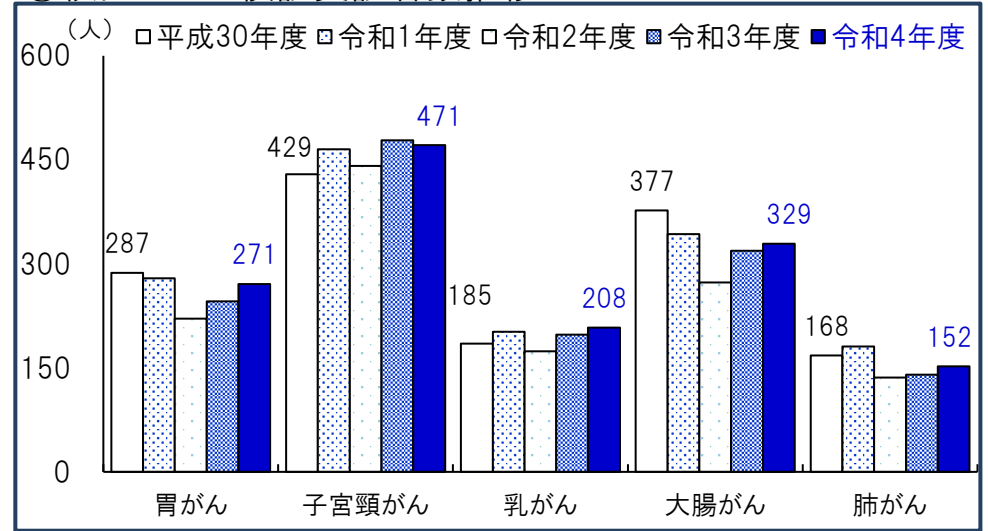
(人・件・%)

②特定健診受診状況

		2015年度 (平成27年度)	2016年度 (平成28年度)	2017年度 (平成29年度)	2018年度 (平成30年度)	2022年度 (令和4年度)
今宿校区	対象者数	2,041	2,071	2,010	1,947	1,902
	受診件数	436	474	517	534	507
	受診率	21.4	22.9	25.7	27.4	26.7
西区	対象者数	31,374	30,923	30,237	29,202	28,480
	受診件数	6,513	6,597	7,509	7,730	7,511
	受診率	20.8	21.3	24.8	26.5	26.4
福岡市	対象者数	229,392	226,046	220,181	211,508	208,704
	受診件数	47,700	49,830	54,276	56,553	55,804
	受診率	20.8	22.0	24.7	26.7	26.7

*特定健診…メタボリックシンドロームに着目した生活習慣病予防のための健康診査で、その該当者及び予備群を減少させることを目的としています。対象…福岡市国民健康保険に加入している40歳～74歳の方。

③校区のがん検診受診者数推移



④がん検診受診者数

(人)

		2018年度 (平成30年度)	2019年度 (令和1年度)	2020年度 (令和2年度)	2021年度 (令和3年度)	2022年度 (令和4年度)
胃がん	今宿校区	287	279	221	246	271
	西区	3,907	3,479	3,070	3,188	3,504
	福岡市	28,529	24,713	23,318	25,076	27,254
子宮頸がん	今宿校区	429	465	441	478	471
	西区	6,064	6,492	6,369	7,058	6,828
	福岡市	48,048	49,504	47,894	55,642	51,752
乳がん	今宿校区	185	202	174	198	208
	西区	2,324	2,553	2,077	2,582	2,586
	福岡市	18,980	19,396	16,358	21,291	21,219
大腸がん	今宿校区	377	343	273	319	329
	西区	4,679	4,741	4,006	4,629	5,089
	福岡市	34,094	34,120	30,609	36,379	38,137
肺がん	今宿校区	168	181	136	140	152
	西区	2,482	2,585	1,855	2,139	2,457
	福岡市	15,057	14,759	10,850	14,322	16,417

資料：福岡市保健福祉局

①校区の医療機関

No.	機関名	区分	診療科	所在地
1	医療法人白翠園春日病院	病院	心療内科 精神科 神経科	今宿青木1105
2	みゆうクリニック	一般診療所	内科 麻酔科	今宿東2-3-9 ハイッ吉積102
3	糸川整形外科クリニック	一般診療所	リウマチ科 整形外科 リハビリテーション科	今宿東2-23-15
4	てらまちキッズクリニック	一般診療所	小児科	今宿東2-23-13
5	三菱電機株式会社 福岡診療所	一般診療所	内科	今宿東1-1-1
6	特別養護老人ホーム松生園医務室	一般診療所	内科 精神科	今宿青木1093-22
7	アーバンハートクリニック	一般診療所	内科 循環器内科	今宿西1-30-26
8	よう子レディースクリニック	一般診療所	婦人科	今宿西1-30-24
9	特別養護老人ホーム七樹苑診療所	一般診療所	内科 整形外科	今宿上ノ原16-1
10	医療法人真愛会國崎真クリニック	一般診療所	内科 糖尿病内科	今宿駅前1-7-6
11	熊手脳神経外科クリニック	一般診療所	脳神経外科リハビリテーション科 放射線科	今宿駅前1-2-32
12	医療法人蓮会 はすお泌尿器科	一般診療所	泌尿器科	今宿駅前1-2-20

②校区の福祉施設等-1

No.	施設名	種別	所在地
1	グループホームほんわかハウス新館	認知症グループホーム	今宿青木字八丈792-4
2	グループホーム今宿	認知症グループホーム	今宿東1-30-52
3	特別養護老人ホーム七樹苑	特別養護老人ホーム	今宿上ノ原16-1
4	特別養護老人ホーム松生園	特別養護老人ホーム	今宿青木1093-22
5	介護老人保健施設松寿苑	介護老人保健施設	今宿町379-1
6	住宅型有料老人ホーム咲楽	住宅型有料老人ホーム	今宿西1-31-25
7	住宅型有料老人ホームサンルーム輝き	住宅型有料老人ホーム	今宿町583
8	住宅型有料老人ホームカーサ今宿	住宅型有料老人ホーム	今宿東2-30-24
9	にじの森	軽費老人ホーム	今宿上ノ原16-1
10	ほっとライフ伊都	サービス付き高齢者向け住宅	今宿西1-17-6
11	ヘルパーステーションあい	障がい福祉サービス事業所	今宿東1-5-6
12	カーサヘルパーステーション	障がい福祉サービス事業所	今宿東2-30-10 グランピア今宿Ⅲ 407
13	ショートステイいるか	障がい福祉サービス事業所	今宿東3-37-7
14	第一ひまわりハウス	障がい福祉サービス事業所	今宿東1-16-33

②校区の福祉施設等-2

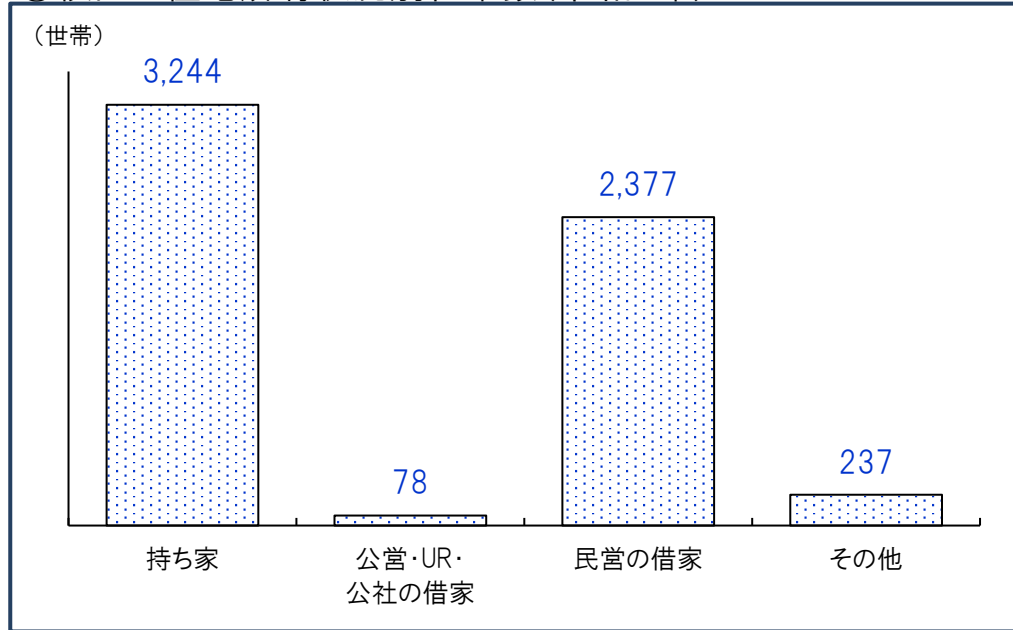
No.	施設名	種別	所在地
15	しあわせ駅ファクトリー	障がい福祉サービス事業所	今宿駅前1-17-5
16	ラベンダーハウス	障がい福祉サービス事業所	今宿東2-7-24
17	障がい福祉サービス事業所愛	障がい福祉サービス事業所	今宿東1-5-6
18	西区第2障がい者基幹相談支援センター	障がい福祉サービス事業所	今宿西1-25-17
19	ライフサポートセンター野の花西	障がい福祉サービス事業所	今宿西1-25-17
20	相談支援事業所simulシムル	障がい福祉サービス事業所	今宿駅前1-17-7-106

③いきいきセンターふくおか(福岡市地域包括支援センター)

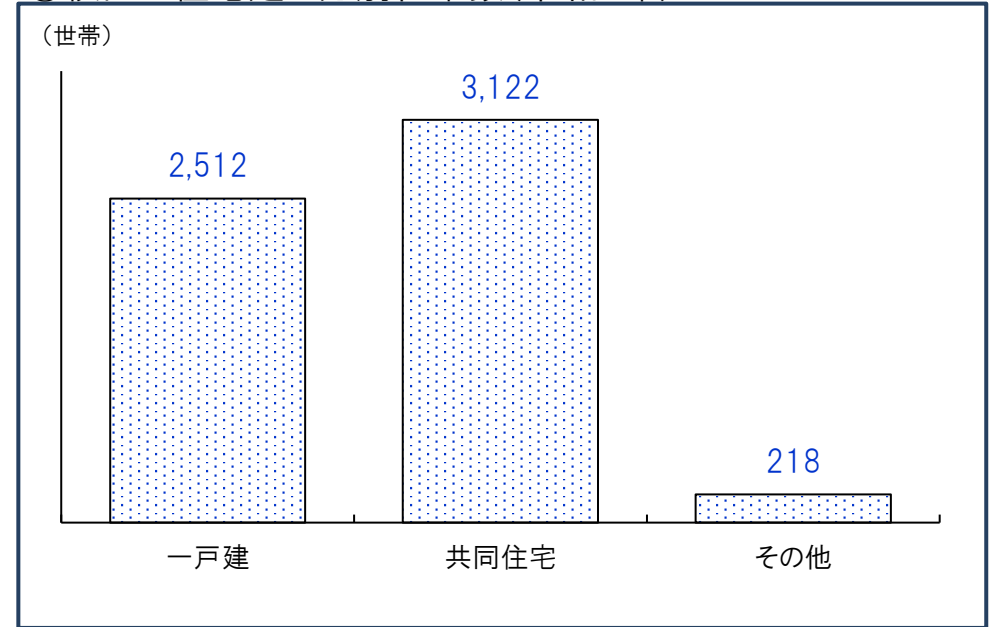
施設名	所在地(右図参照)	電話番号
いきいきセンターふくおか 西第5	今宿駅前1-3-3 アウローラ1階	807-6811
いきいきセンターふくおか 西第5(北崎支所)	大字宮浦1963-3	805-2611



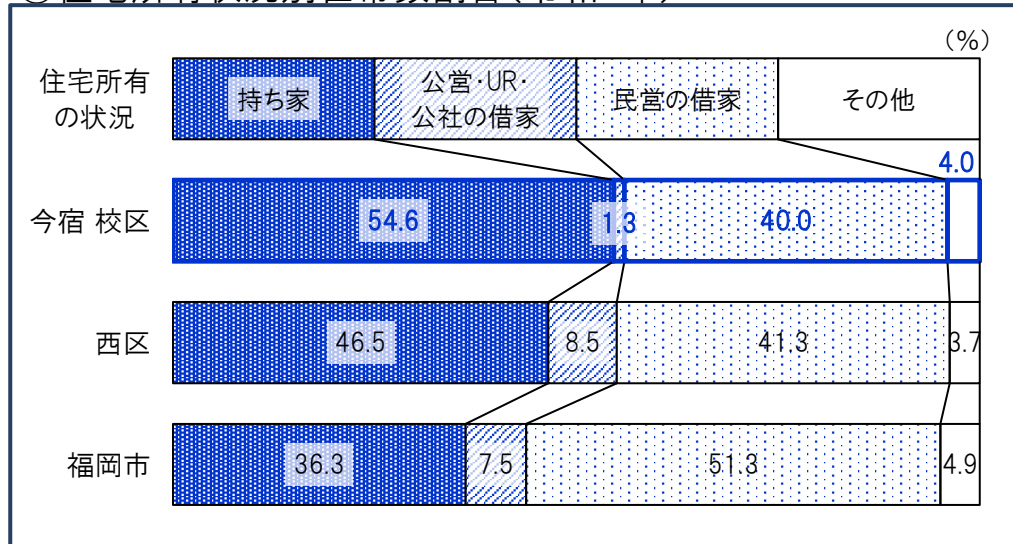
①校区の住宅所有状況別世帯数(令和2年)



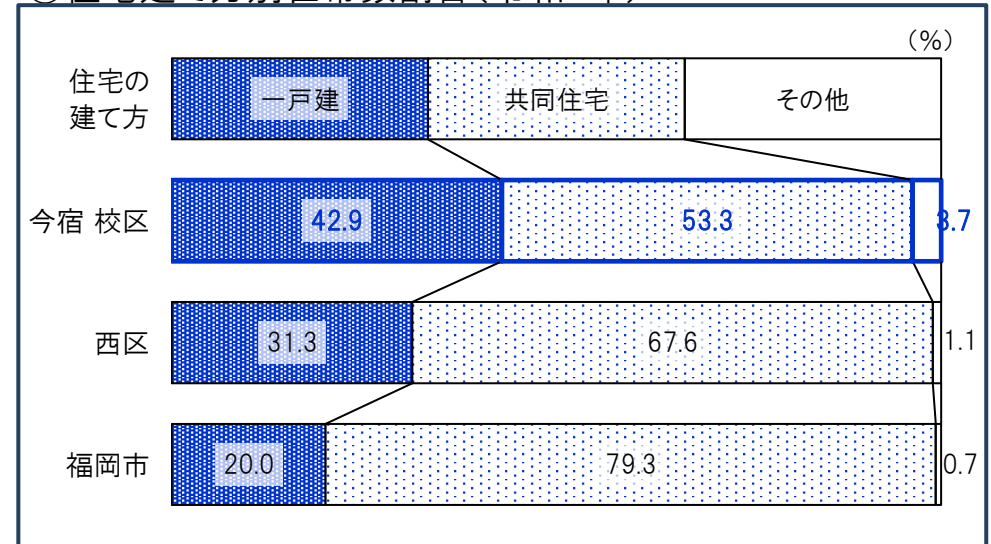
③校区の住宅建て方別世帯数(令和2年)



②住宅所有状況別世帯数割合(令和2年)



④住宅建て方別世帯数割合(令和2年)



①校区の産業大分類別従業者数・事業所数(令和3年)

産業分類	事業所数	従業者数(人)
農 林 漁 業	2	13
鉱業, 採石業砂利採取業	0	0
建 設 業	52	315
製 造 業	18	2,065
電 気 ・ ガ ス 熱 供 給 ・ 水 道 業	2	19
情 報 通 信 業	5	29
運 輸 便 業 郵 便 業	6	97
卸 売 業 小 金 融 業	100	1,260
保 険 業	4	47
不 動 産 業 物 品 賃 貸 業	22	200
学 術 研 究 , 専 門 技 術 サ ー ビ ス 業	16	518
宿 泊 業 , 飲 食 業 サ ー ビ ス 業	46	320
生 活 関 連 サ ー ビ ス 業 娯 楽 業	32	102
教 育 , 学 習 業 支 援 業	13	185
医 療 , 福 祉	64	1,107
複 合 サ ー ビ ス	1	10
サ ー ビ ス 業 (他)	29	202
公 務	2	291


*「従業者」とは、校区在住・非在住に関わらず校区内の事業所で従業している人です。

②事業所・男女別従業者数(令和3年) (人)

	事業所 総数	従業者 総数	性別	
			男性	女性
今宿 校区	414	6,780	4,194	2,586
西区	5,826	66,561	31,712	34,439
福岡市	75,779	967,803	518,394	442,569

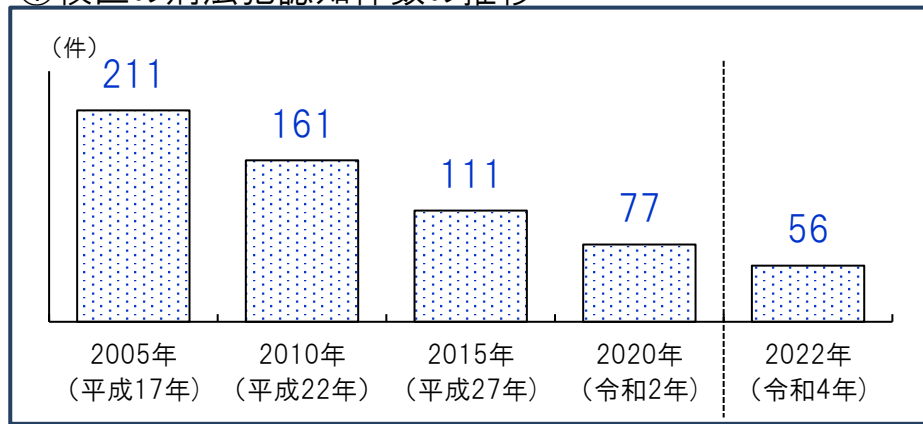
*従業者総数は性別不詳含む

③従業者男女比(令和3年)

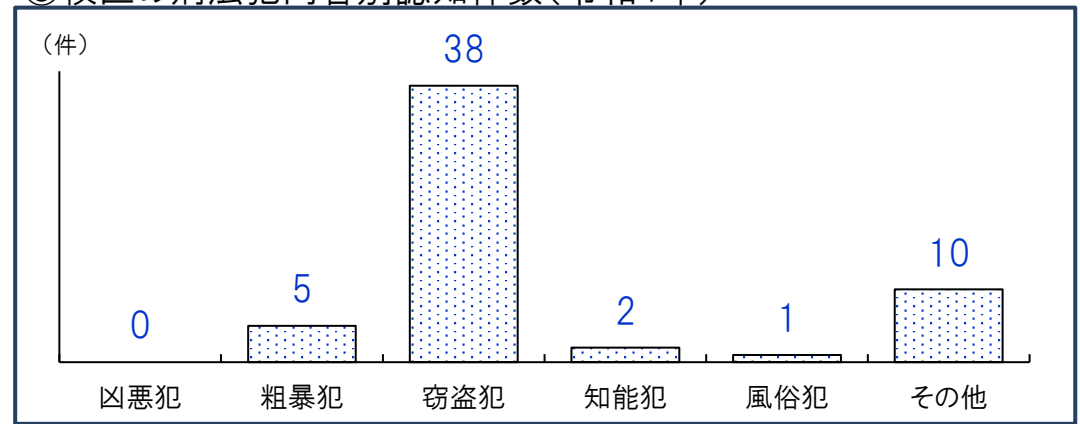


*不詳除く割合

①校区の刑法犯認知件数の推移



③校区の刑法犯内容別認知件数(令和4年)



②人口千人あたり刑法犯認知件数(計・推移) (件)

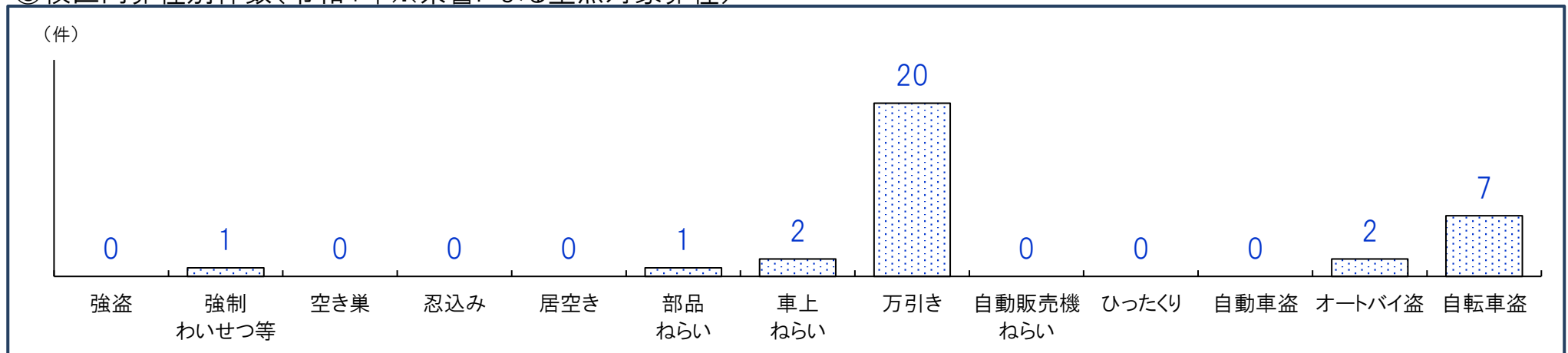
	2005年 (平成17年)	2010年 (平成22年)	2015年 (平成27年)	2020年 (令和2年)	2022年 (令和4年)
今宿 校区	18.8	13.4	8.2	5.3	3.9
西区	19.2	16.3	8.4	5.5	5.0
福岡市	27.6	19.6	13.4	6.9	7.3

④人口千人あたり刑法犯認知件数(内容別・令和4年) (件)

	凶悪犯	粗暴犯	窃盗犯	知能犯	風俗犯	その他
今宿 校区	0.00	0.34	2.61	0.14	0.07	0.69
西区	0.01	0.37	3.73	0.23	0.03	0.58
福岡市	0.04	0.68	5.25	0.27	0.09	0.93

*凶悪犯…殺人・強盗・放火・強姦、粗暴犯…暴行・脅迫・恐喝等、窃盗犯…空き巣・自転車盗・車上ねらい等、知能犯…詐欺・横領・通貨偽造等、風俗犯…賭博・強制わいせつ・公然わいせつ等、その他…占有離脱物横領・器物損壊等

⑤校区内罪種別件数(令和4年※県警による重点対象罪種)



重点対象罪種…県下で特に発生件数が多く、市民の体感治安に大きく影響する街頭犯罪を中心とした罪種

今宿 校区 自治協議会

事務局・今宿公民館内

今宿青木138-1

電話:092-806-0242

ホームページ(西部8校区):<https://seibu7kiji.blogspot.com/search/label/06%E4%BB%8A%E5%AE%BF>

自治協議会情報



構成団体

1 谷町内会	15 保健福祉部会
2 今宿青木町内会	16 男女共同参画部会
3 今宿東三丁目東町自治会	17 文化部会
4 長垂町自治会	18 今宿校区社会福祉協議会
5 今宿東二丁目町内会	19 今宿小学校PTA
6 今宿駅前一丁目町内会	20 玄洋中学校PTA
7 今宿上ノ原町内会	21 今宿校区更成保護女性会
8 青木市住町内会	22 今宿校区民生児童委員会
9 交通安全推進部会	23 今宿少年補導員
10 スポーツ振興部会	24 今宿校区老人クラブ連絡会
11 環境衛生部会	25 今宿消防分団
12 防犯・防災部会	26 今宿校区保護司会
13 子ども会育成部会	27 今宿校区人権尊重推進協議会
14 青少年育成部会	



①自治協議会の主要行事

時期	行事
10月	校区スポーツフェスタ
11月	校区文化祭

③校区の交流サロン

名称	活動日時・場所	活動内容・特色等
谷仲よし広場	第2金曜 10:00～12:00 谷自治会館	健康体操、健康チェック、茶話会
青木げんきくらぶ	第2水曜 10:00～12:00 青木町内集会所	健康体操、レクリエーション、茶話会

②自治協議会の事業内容

事業項目	事業内容
安全・安心	交通安全運動街頭キャンペーン(春・夏・秋・冬) 新入学児童の登校指導と保護者への啓発活動 防災訓練 校区夜間パトロール(夏、冬)、西部八校区防犯パトロール
子ども	各種競技大会の実施、子どもリーダー育成研修 青少年健全育成街頭キャンペーン 夜間パトロール(年4回)
環境	ラブアースクリーンアップ、校区一斉清掃、段ボールコンポスト 町内会廃品回収
健康	健康づくり教室、母子巡回健康相談、ウォーキング教室 がん検診推進広報 集団献血
スポーツ	各種競技大会の実施、西区スポーツフェスタ、校区スポーツフェスタ
男女共同参画	研修会・講習会の実施、施設見学、西区各種行事への参加
その他の 公益的事業	校区文化祭 各町内会敬老祝賀会

④校区の子育て交流サロン・育児サークル等

名称	活動日時	場所
子育て交流サロン(西区全体) ママの会	第3水曜 10:30～12:00	西市民センター和室
子育て交流サロン ぴよぴよ	第3・4水曜 10:00～12:00	今宿公民館
育児サークル(西区全体) きらきら(アラフォー-ママ限定)	月1回 10:00～12:00	西市民センター
育児サークル(西区全体) にこにこ(アラフォー-ママ限定)	第2金曜 10:00～12:00	姪浜駅南集会所
育児サークル 子育てサークルちやチャCha	第1・3月曜 10:00～12:00	今宿公民館

公民館

今宿 公民館	所在地：今宿青木138-1	電話：092-806-0242	FAX:092-806-0271
	公民館情報： https://gakushu.city.fukuoka.lg.jp/center/detail/74ca8a7f-8ff1-4e15-ba2f-1af3a050d718		

①校区の公共施設・学校等

No.	名称	所在地	No.	名称	所在地
1	今宿小学校	今宿東1-27-1	8	木の実保育園(保育所)	今宿東3-25-7
2	玄洋中学校	横浜2-34-1	9	中村学園三陽高等学校	今宿青木1042-33
3	中村学園三陽中学校	今宿青木1042-33	10	今宿郵便局	今宿駅前1-6-17
4	ひかりと風とサクラノボ(認定こども園)	今宿町205	11	西部3Rステーション(リサイクルプラザ)	今宿青木1043-2
5	大塚第一保育園(保育所)	今宿町376-1	12	今宿野外活動センター	今宿上ノ原217-2
6	大塚第二保育園(保育所)	今宿町376-1	13	いきいきセンター-ふくおか西第5(地域包括支援センター)	今宿駅前1-3-3
7	アートチャイルドケア福岡今宿保育園(保育所)	今宿東1-30-43			

②校区の公園

No.	名称	種別・面積	所在地	No.	名称	種別・面積	所在地
1	今宿森林公園	風致・339,825㎡	大字今宿字上ノ原 外	8	今宿松原公園	街区・1,061㎡	今宿駅前1-1120-257
2	長垂公園	近隣・17,276㎡	今宿青木1111-6 外	9	今宿楠木公園	街区・1,404㎡	今宿東3-840-1
3	長垂海浜公園	近隣・30,833㎡	今宿駅前1-1120-9 外	10	今宿谷公園	街区・1,646㎡	今宿町426-2
4	大塚古墳公園	近隣・12,882㎡	今宿西1地内	11	松本公園	幼児・136㎡	今宿東1-55-12
5	上ノ原公園	街区・2,546㎡	今宿上ノ原575 外	12	小島公園	幼児・144㎡	今宿東1-68-2
6	今宿公園	街区・1,516㎡	今宿東2-582-10	13	今宿青木1号公園	幼児・143㎡	今宿青木103-5
7	今宿青木公園	街区・1,950㎡	今宿青木230-2	14	今宿東1号公園	幼児・107㎡	今宿東2-755-12

③校区の史跡・文化財

No.	名称	区分	所在地	概要
1	長垂の含紅雲母ペグマタイト岩脈	国指定天然記念物	長垂	ペグマタイトは、主として石英・長石、雲母からなる火成岩で、巨晶花崗岩ともいいます。長垂のペグマタイト岩脈は、リチウムを含んだ珍しい紅雲母を含んでおり、昭和9年には国の天然記念物に指定されましたが、旧陸軍の採掘により現在は美しい紫紅色の岩脈を見ることは難しくなっています。
2	元寇防塁（長垂地区）	国指定史跡	今宿駅前1	鎌倉時代に元軍の襲来に備えて築かれた石垣です。長垂山から今山にかけては、豊前国が分担して築きました。長垂海水浴場前が国史跡に指定され、現在では松林の中に石が埋まって連なる状態を見ることができません。
3	大塚古墳	国指定史跡	今宿字大塚	6世紀前半に築造された前方後円墳で、墳丘の全長は64mで、二段からなります。墳丘のまわりには堀や外堤がめぐり、それらを含めた全長は約100mになります。墳丘の段平坦部や、外堤などには円筒形の埴輪の列が並び、なかには人物や馬形などの形象埴輪も見られます。現在は、復元された古墳の姿を見ることができません。
4	鋤崎古墳	国指定史跡	今宿青木424-5、424-6	4世紀末に築造された前方後円墳で、この地域の首長の墓です。規模は全長62m、高さ7mを測り、三段からなります。斜面には石を敷き並べ、段平坦面には埴輪をめぐらせました。扁平な板石を積んだ特殊な横穴式石室は、日本列島で最も早く作られた石室です。現在は埋戻して保存されていますが、石室の実物大のレプリカを福岡市博物館で見ることができます。
5	今宿青木獅子舞	市指定無形民俗文化財	今宿青木416 八雲神社	旧糸島・早良郡下に流布していたと見られる演劇的要素の強い獅子舞です。吉備真備が唐より帰還の途次この地に立寄り、怡土城を築城した祝いに、青木地区の住民が獅子舞を奉納したのが始まりという伝承があります。毎年、正月1日に地元八雲神社境内で舞っています。
6	谷上古墳	埋蔵文化財	今宿上ノ原字イヤソノ	高祖山の標高78mの地点にある全長37m、高さ3mの前方後円墳です。埋葬主体部は横穴式石室で、石室内から武器（大刀・鉄鏃）、馬具（轡、鞍金具）、玉類など、墳丘から須恵器が出土した。築造された時期は6世紀前半から中頃と考えられ、今宿古墳群を形成する首長墓のひとつです。
7	八雲神社	寺社	今宿上ノ原字天神	素盞鳴命（すさのおのみこと）、櫛稲田姫命（くしいなだひめのみこと）、大己貴命（おおなむちのみこと）を祭ります。明治時代に村内4社から6神を合祀し、現在9神を祭っています。市指定文化財の若武者絵馬は、黒田四代藩主綱政が青木神社（祇園社）に奉納したもので、筑前御用絵師狩野昌運の制作によるものです。
8	長垂の含紅雲母ペグマタイト岩脈	国指定天然記念物	今宿青木字長垂山1111他（長垂公園）	西区の叶岳から長垂山にかけてはリシア雲母などの珍しい鉱物を含むペグマタイト岩脈が分布しています。ペグマタイトは、花崗岩マグマが結晶化する際の最後の段階で、リチウムなどの希元素などに富む残液から形成された火成岩の一種です。長垂から産するペグマタイト鉱物は戦前から全国的に知られており、昭和9年には国の天然記念物に指定されましたが、旧陸軍の採掘により現在は美しい紫紅色の岩脈を見ることは難しくなっています。
9	今宿上町天満宮鬼すべ行事	市指定無形民俗文化財	今宿3丁目	毎年1月7日に主町天満宮境内を中心に上町の町内で行われる祭です。藁襖（わらだずき）と藁角（わらつ）の身に付けた鬼が若者と肩を組んで押し合い、家に飛び込んで行き、各家はお酒や料理でもてなします。神社に戻った鬼は境内の松の枝を焚いた火に若者の介添えで飛び込み、その間に境内では「鶯替（うそか）え」が行われます。最後は鬼が格子に押し込められて終わります。江戸時代末期の今宿上町の繁栄と、当時の人々の信仰のあり方を現代にまで伝える貴重な民俗行事です。

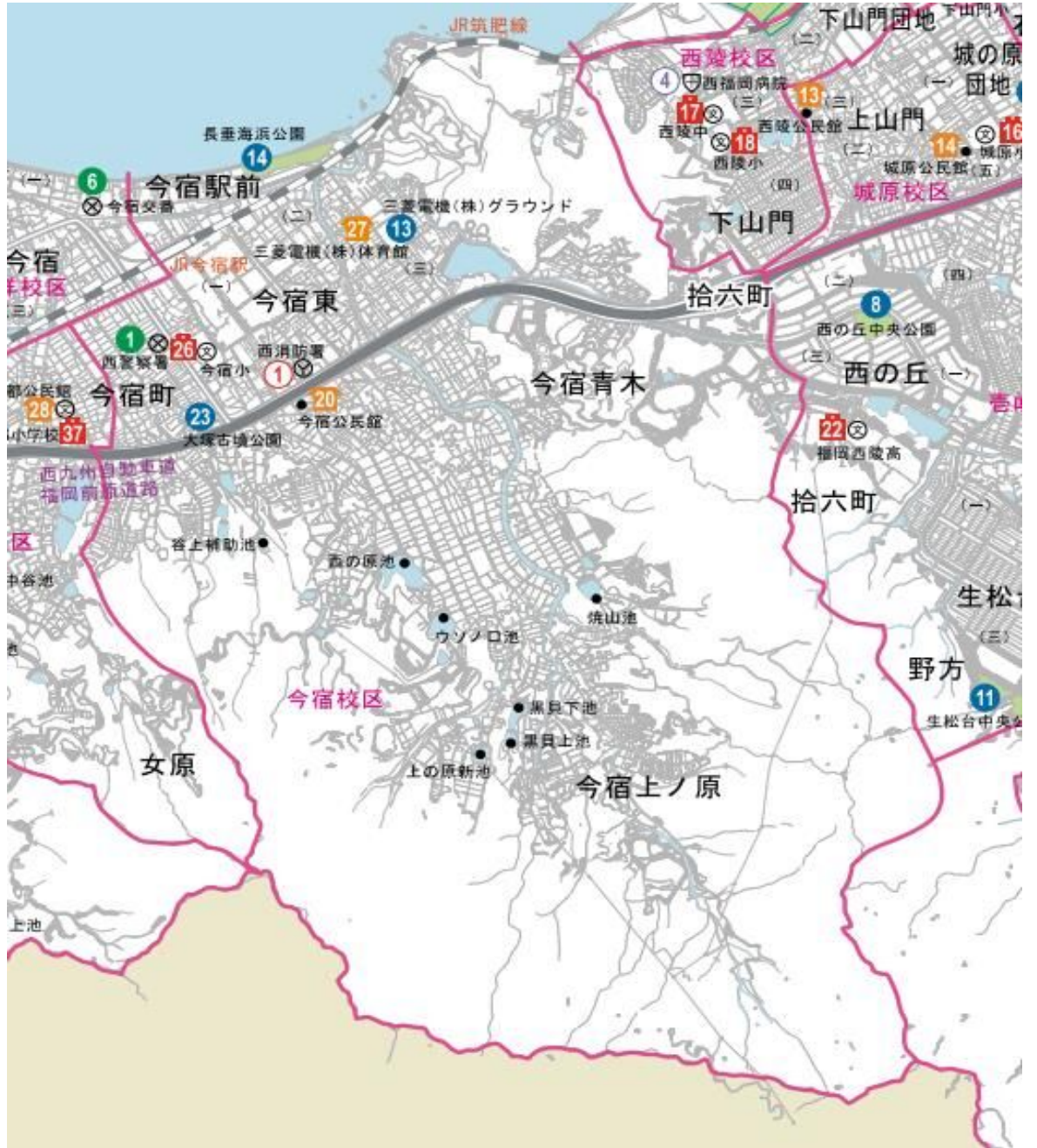
校区内避難所等				浸水	土砂	高潮	地震	津波
26	今宿小学校	今宿東1丁目27-1	806-0009	○	○	○	○	○
20	今宿公民館	今宿青木138-1	806-0242	○	○	○	○	○
27	三菱電機(株)体育館	今宿東3丁目12-3	806-5047	○	○	○	○	○
13	三菱電機(株)グラウンド	今宿東3丁目880		×	×	○	○	○
14	長垂海浜公園	今宿駅前1丁目		○	○	×	○	×
23	大塚古墳公園	今宿西1丁目		○	○	○	○	○
1	西警察署	今宿西1丁目14-10	805-6110					
①	西消防署	今宿東1丁目7-12	806-0642					

凡例(災害種別毎の指定緊急避難場所・指定避難所の指定)

- :使用可
- ②:2階以上使用可(学校は、校舎2階以上)
- ③:3階以上使用可(学校は、校舎3階以上)
- ×:使用不可

凡例

- 区境
- 校区境
- 公園
- 広域避難場所
- アンダーパス
- 区役所
- 消防署(出張所)
- 警察署・交番
- 学校
- 病院
- サイレン
- 避難場所
- 一時避難所
- 収容避難所



資料:福岡市防災マップ(令和5年5月1日現在)*避難所等は校区外も利用できます。20