

福岡市

西区

愛宕浜校区 データ集

私たちが住むまちを、もっと知るための



令和6年3月

目

校区の概要

1 校区の概要・位置	-----	(1)
------------	-------	-----

人口・世帯数

2 人口・世帯数	-----	(2)
3 人口の構成	-----	(3)
4 高齢者・6歳未満の子どものいる世帯	-----	(4)
5 小学校児童数の推移	-----	(5)
6 労働力人口	-----	(6)
7 転出・転入者の状況	-----	(7)

福祉と健康

8 出生数と出生率	-----	(8)
9 死亡数と死亡率	-----	(9)
10 健(検)診受診状況	-----	(10)
11 医療・福祉施設等	-----	(11)

次

その他のデータ

12 住宅の所有・種類	-----	(12)
13 事業所・従業者数	-----	(13)
14 犯罪発生件数	-----	(14)

地域の団体と活動

15 自治協議会の関連団体	-----	(15)
16 自治協議会活動・その他校区内活動	-----	(16)

施設等の位置・マップ

17 施設・公園・文化財等	-----	(17)
18 防災マップ	-----	(18)

愛宕浜 校区の概要

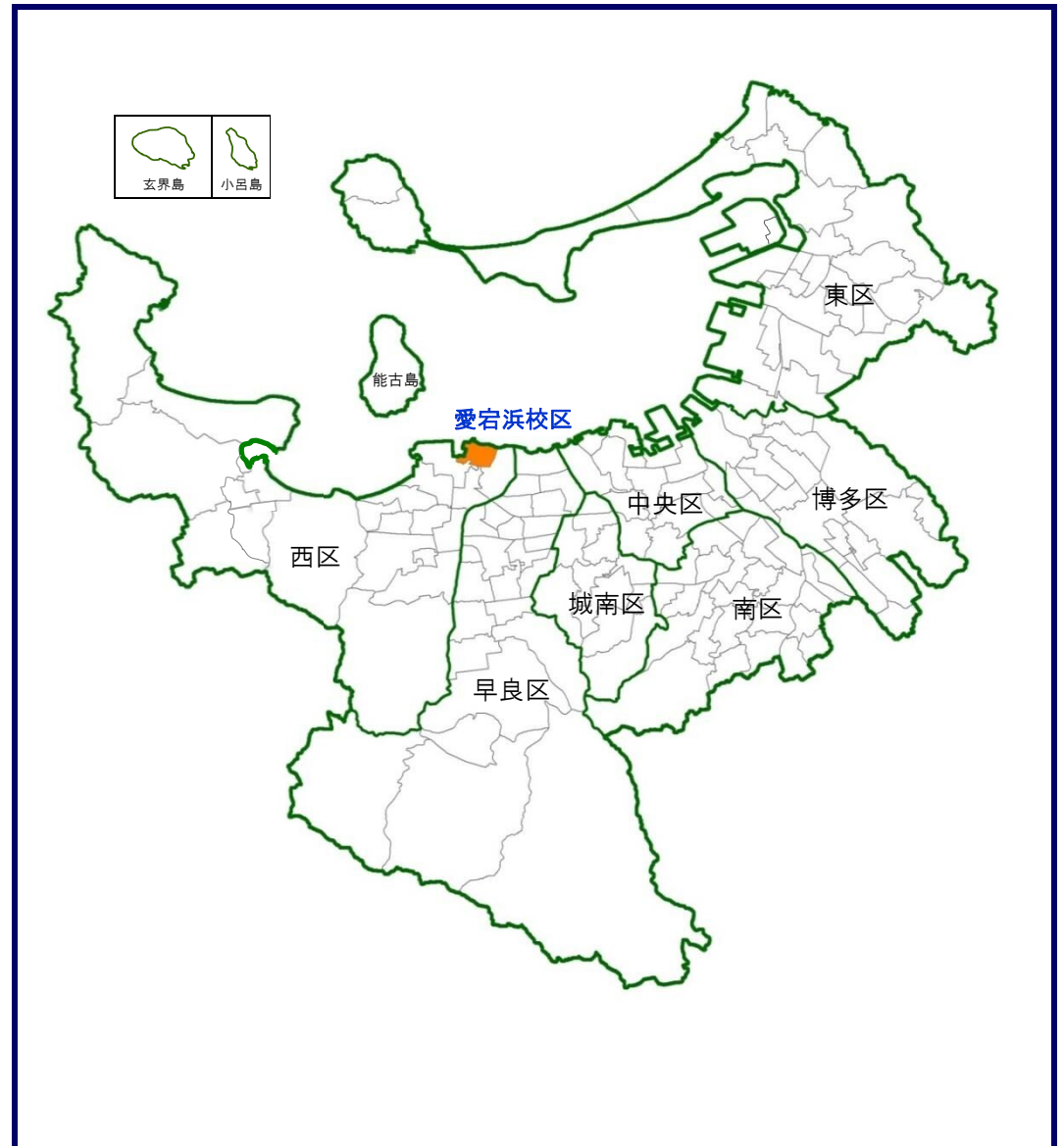


愛宕浜校区は、昭和57年から昭和63年にかけて臨海部を埋め立てて造られた住宅地と、姪浜校区の一部を分離して作られた校区です。閑静な住宅街となっており、住民の方のほとんどが他区・他校区から移住された方です。

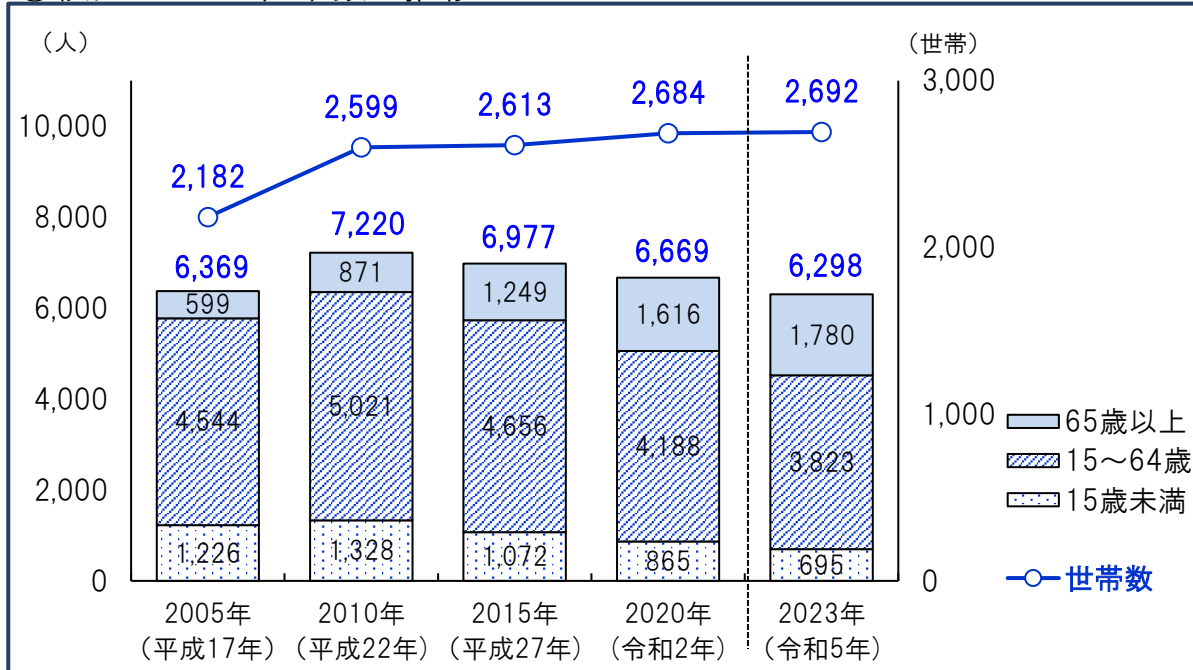
愛宕山・小戸公園・能古島などの豊かな自然と大規模な商業施設に囲まれ、校区内には四季折々に能古島へ訪れる観光客の唯一の交通機関である能古渡船場、毎週朝市が開催されている姪浜漁協があり、小学校、中学校(姪浜中学校)、高等学校(市立女子高等学校)の三校がある文教地区でもあります。

校区の北側(博多湾側)は、マリナタウン海浜公園として整備されており、地域の人達の散歩コースになるなど憩いの場となっています。また、地域では、小学校・中学校・高等学校との連携、事業への協力体制が常に図られ、秋祭り、文化祭、スポーツと活発に行われています。

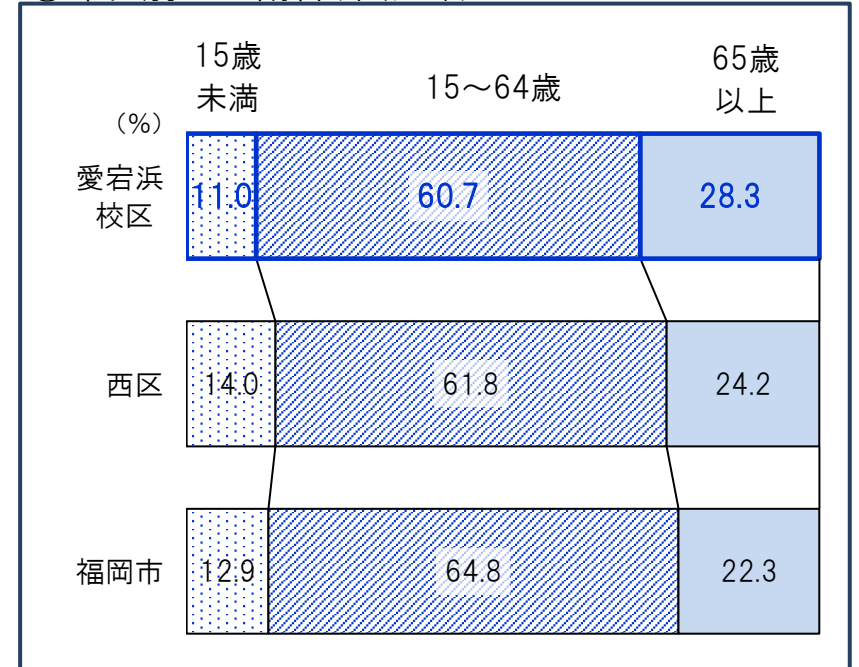
愛宕浜 校区の位置



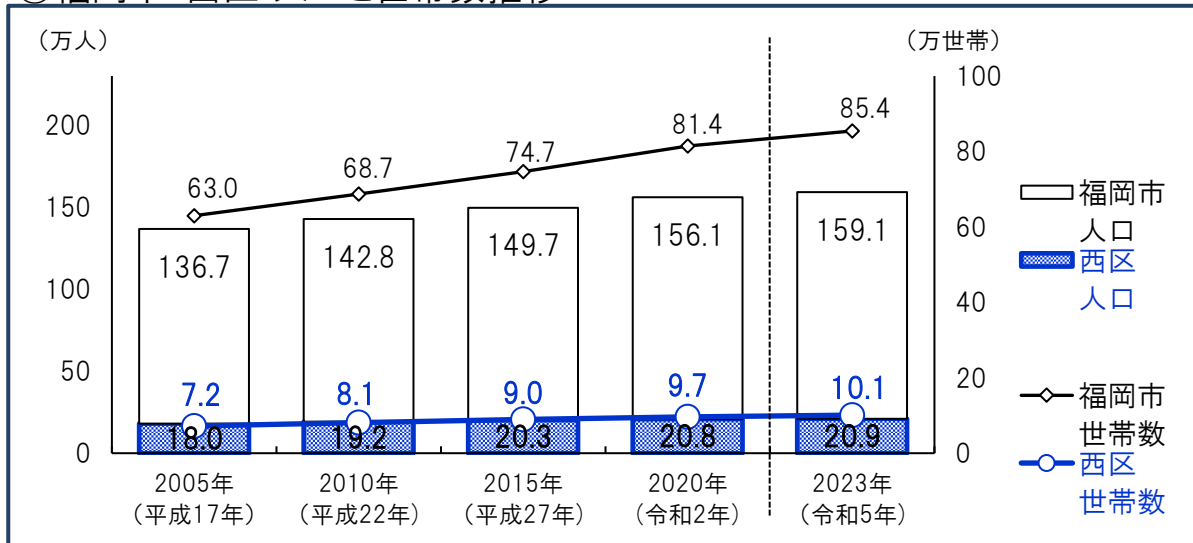
①校区の人口・世帯数の推移



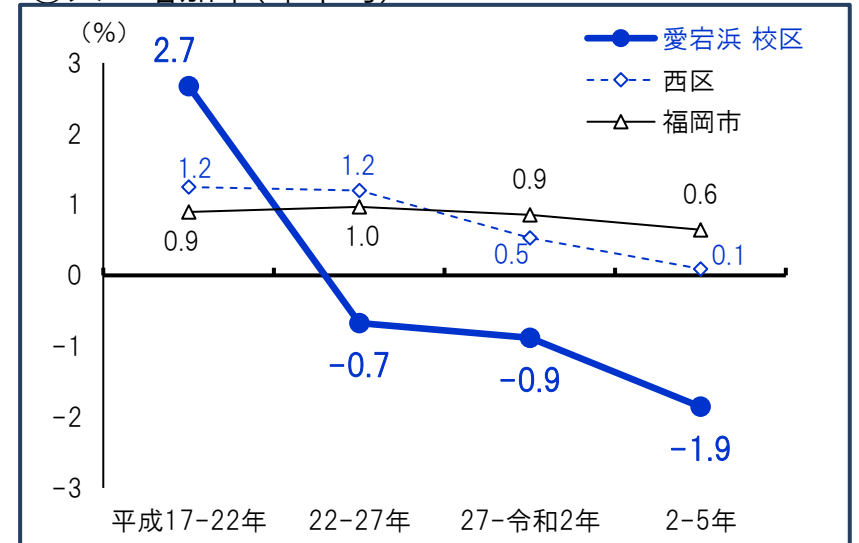
③年代別人口割合(令和5年)



②福岡市・西区 人口と世帯数推移




④人口増加率(年平均)




資料:福岡市住民基本台帳(各年9月末時点・校区は日本人のみ・平成27年以降の市・区は外国人含む)*住民票未登録者を含まないため国勢調査人口より少ない値となっています。


①校区の男女・年齢区分別人口(令和5年)



②西区の男女・年齢区分別人口



③福岡市の男女・年齢区分別人口



④高齢化の状況

65歳以上人口割合(%)	
愛宕浜校区	28.3
西 区	24.2
福 岡 市	22.3
75歳以上人口割合(%)	
愛宕浜校区	12.6
西 区	12.8
福 岡 市	11.5

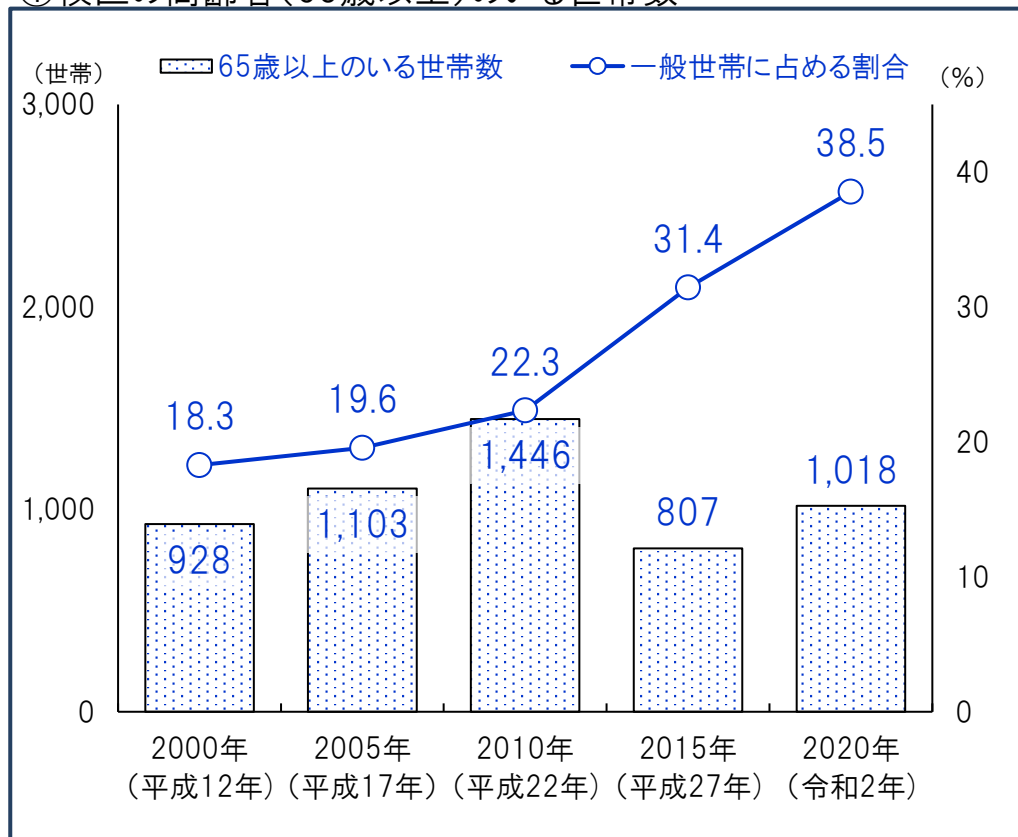
⑤人口男女比

	男性 (%)	女性 (%)
愛宕浜校区	47.9	52.1
西 区	47.7	52.3
福岡市	47.4	52.6

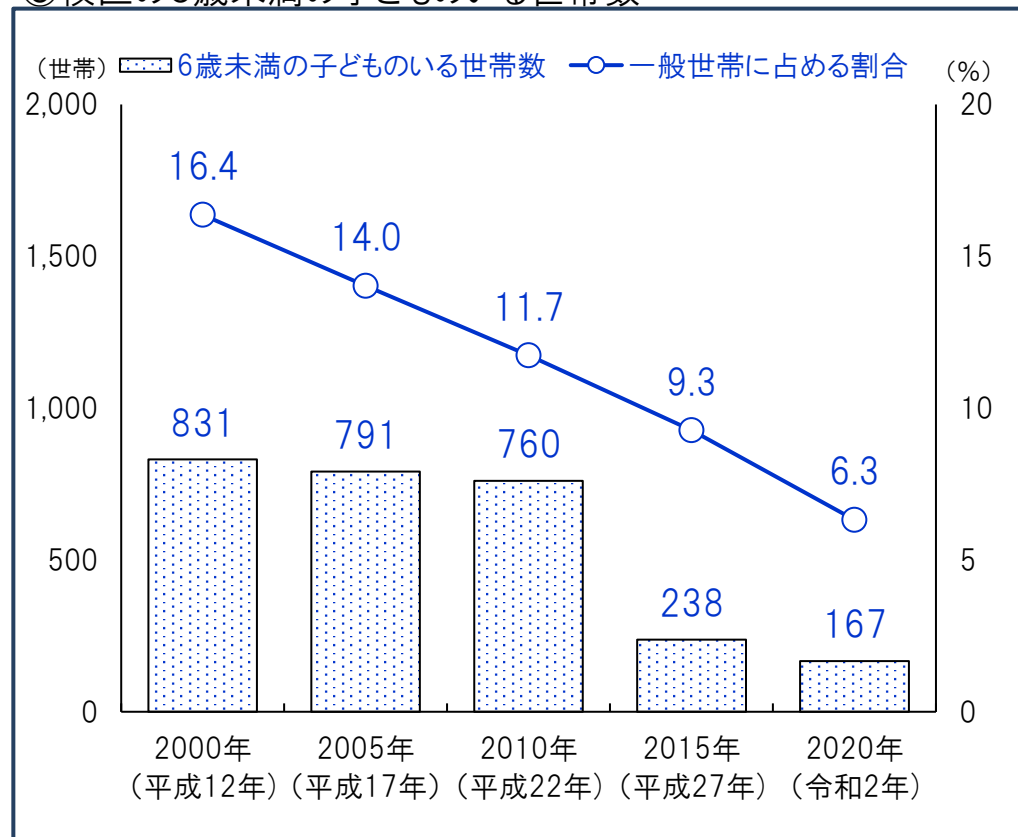
()内は割合

資料:福岡市住民基本台帳(9月末時点・校区は日本人のみ)

①校区的高齢者(65歳以上)のいる世帯数



③校区的6歳未満の子どものいる世帯数



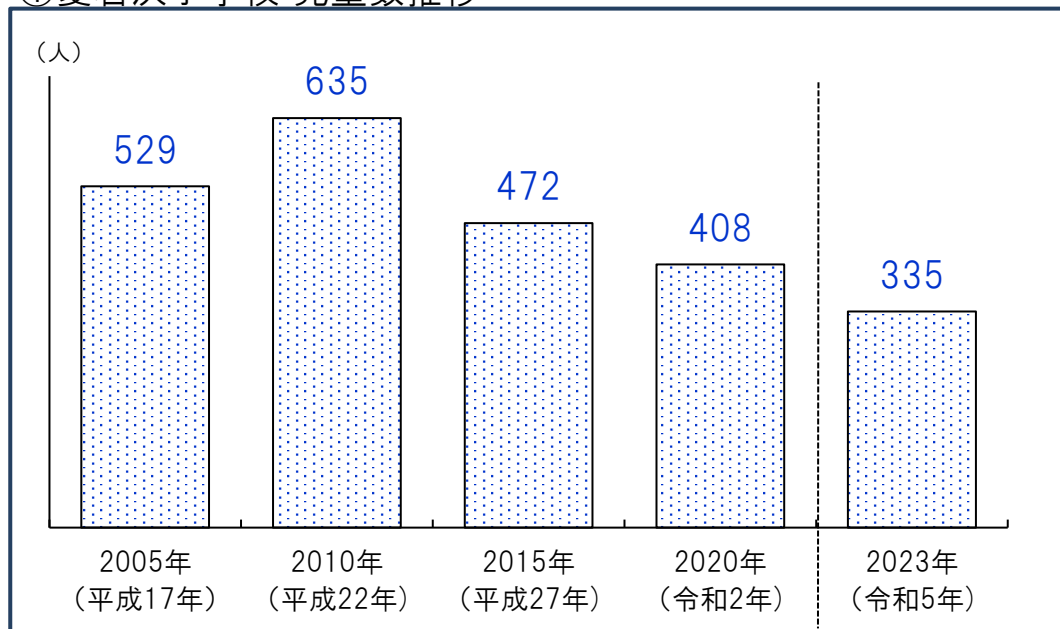
②高齢者(65歳以上)のいる世帯割合(2020年)

	65歳以上のいる世帯総数	65歳以上のみの世帯	ともに65歳以上夫婦のみ世帯	65歳以上1人暮らし世帯
愛宕浜 校区	38.5%	21.8%	13.7%	7.6%
西区	31.6%	18.7%	8.6%	9.3%
福岡市	26.9%	17.2%	6.7%	9.8%

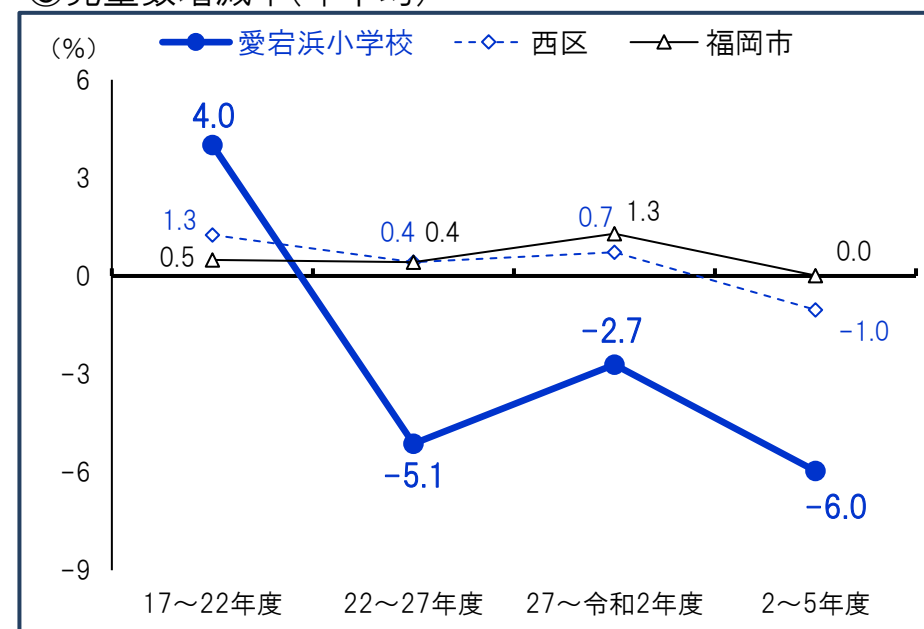
④6歳未満の子どものいる世帯割合推移

	2000年 (平成12年)	2005年 (平成17年)	2010年 (平成22年)	2015年 (平成27年)	2020年 (令和2年)
愛宕浜 校区	16.4%	14.0%	11.7%	9.3%	6.3%
西区	13.4%	12.8%	11.8%	11.0%	9.2%
福岡市	9.7%	9.2%	8.5%	8.3%	7.5%

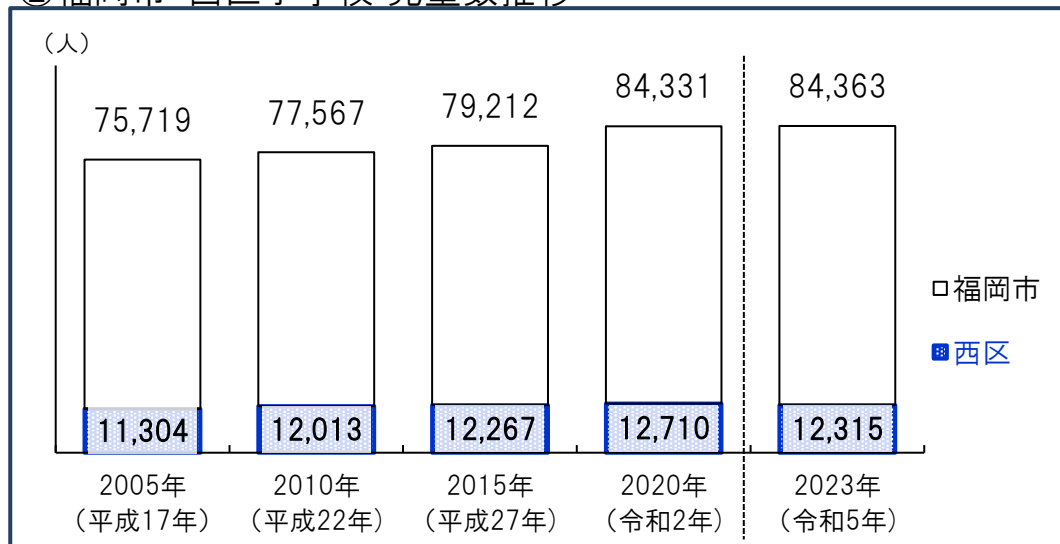
①愛宕浜小学校 児童数推移



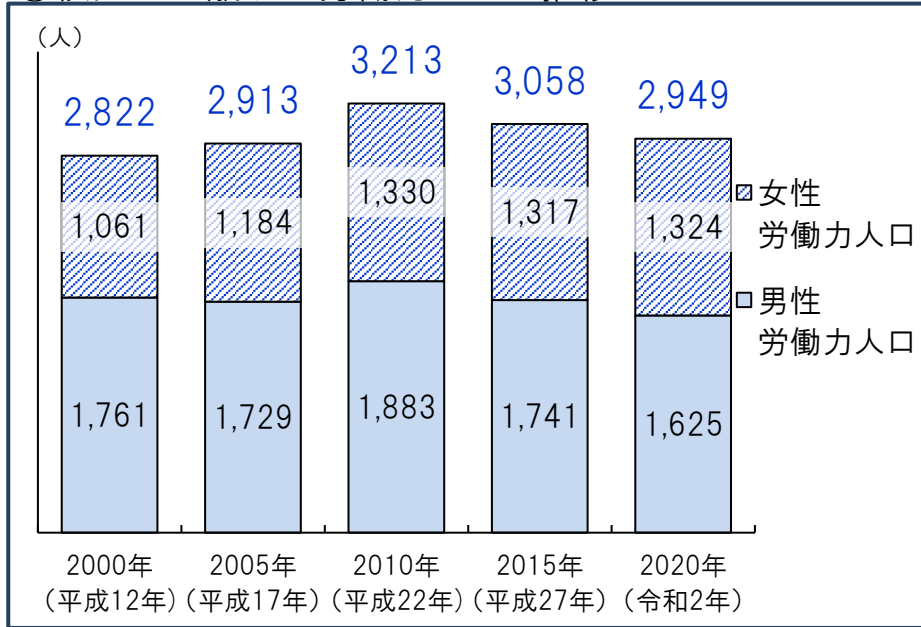
③児童数増減率(年平均)



②福岡市・西区小学校 児童数推移

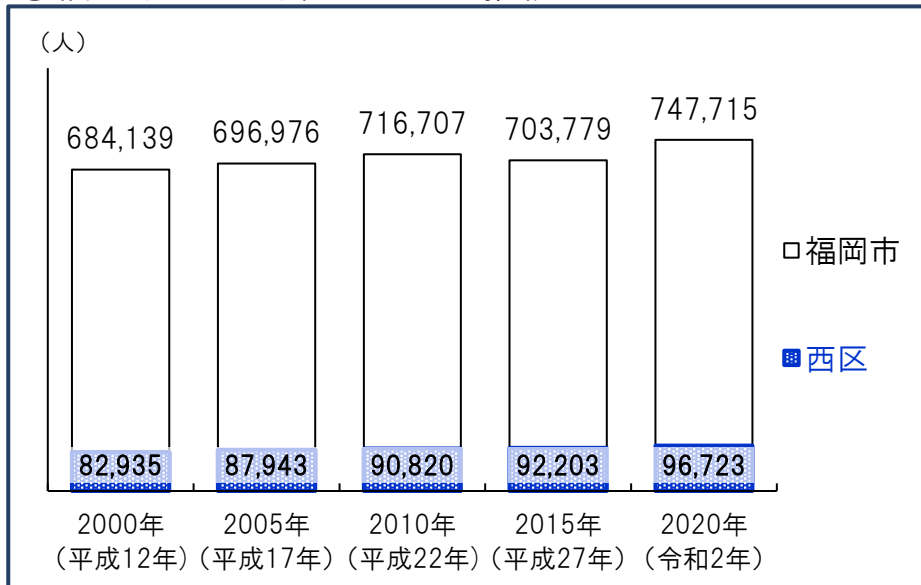


①校区の15歳以上労働力人口の推移



*労働力人口…15歳以上の人口のうち、就業者(休業者を含む)と求職中の失業者の合計

②福岡市・西区労働力人口の推移

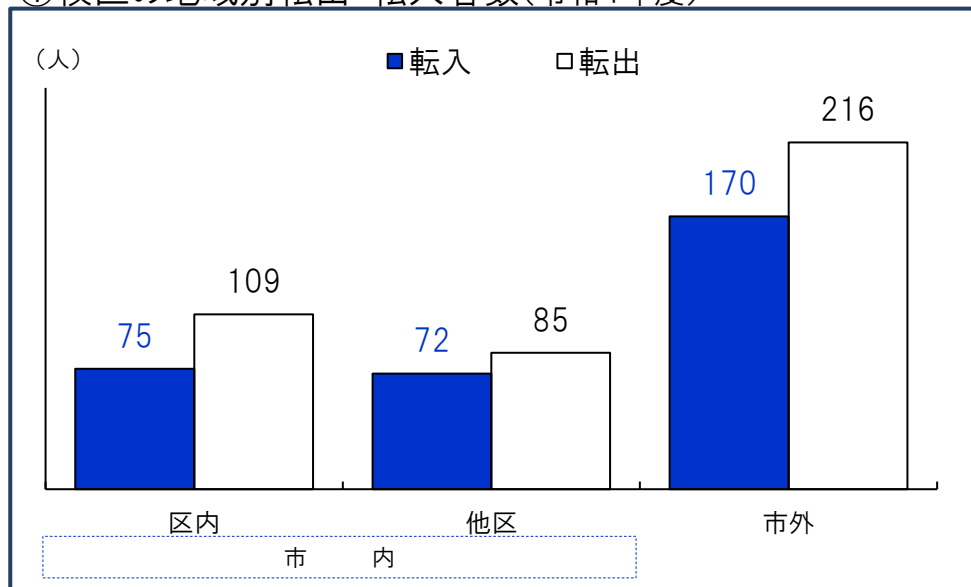


③15歳以上労働力人口と労働力率(令和2年)


	15歳以上人口(人)	労働力人口(人)	労働力率(%)
愛宕浜 校区	5,490	2,949	59.2
男性	2,576	1,625	69.5
女性	2,914	1,324	50.0
西区	173,103	96,723	61.1
男性	80,504	51,447	70.0
女性	92,599	45,276	53.4
福岡市	1,329,228	747,715	65.5
男性	616,015	386,824	74.4
女性	713,213	360,891	58.0

労働力率…15歳以上人口に占める「労働力人口」の割合
*労働力状態「不詳」を除いた割合

①校区の地域別転出・転入者数(令和4年度)



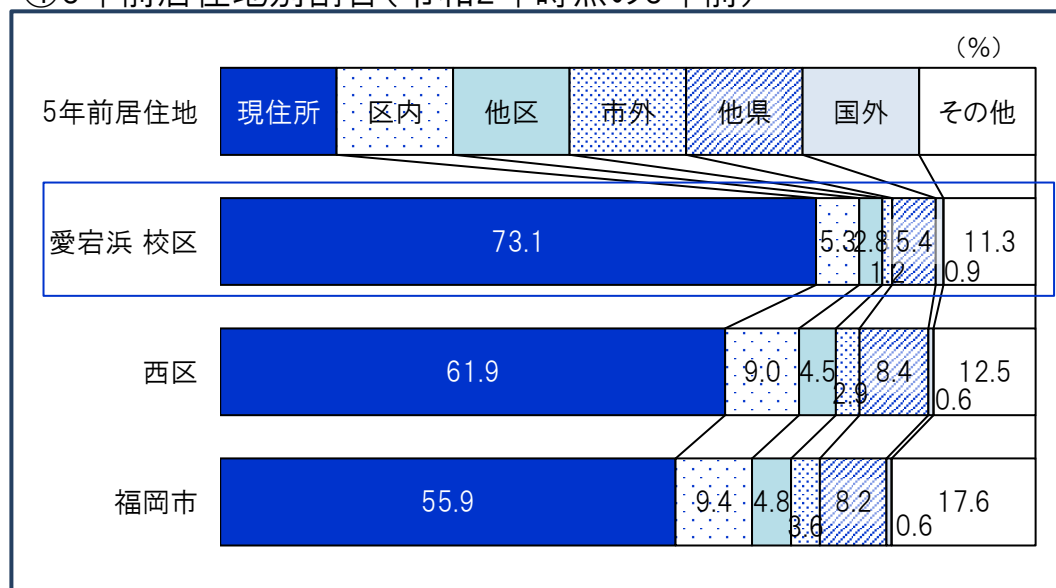
③校區居住者の5年前の居住地(令和2年時点の5年前)



②転入者数合計と割合(令和4年度)

	転入者計		転入者内訳(%)		
	(人)	人口比	区内	他区	市外
愛宕浜 校区	317	4.9%	23.7	22.7	53.6
うち市外	170	2.6%			
西区	20,127	9.7%	33.6	19.0	47.4
うち市外	9,543	4.6%			
福岡市	188,909	12.0%	31.3	20.9	47.8
うち市外	90,283	5.7%			

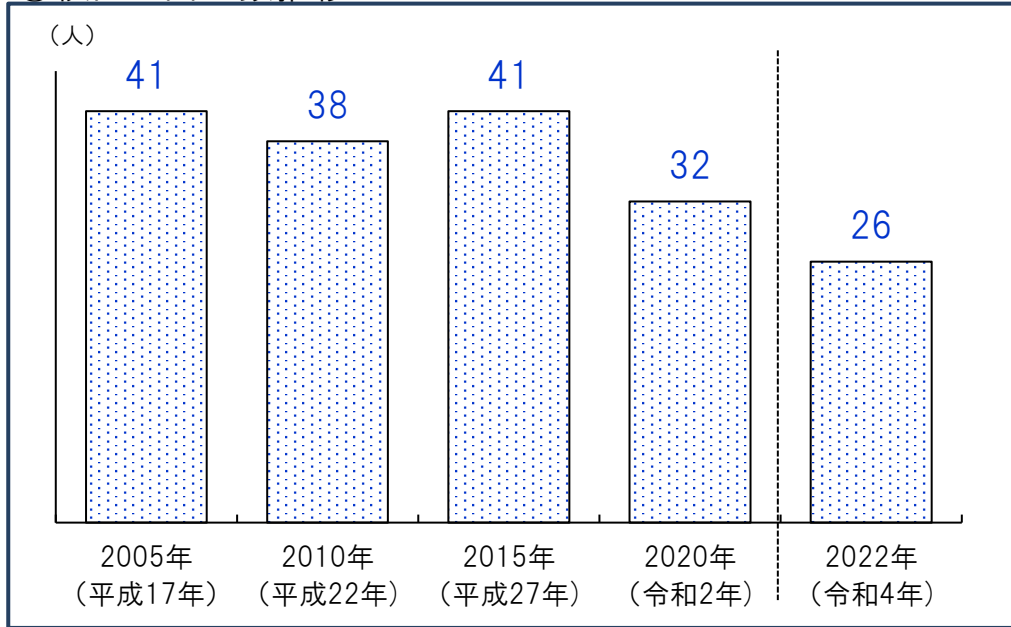
④5年前居住地別割合(令和2年時点の5年前)



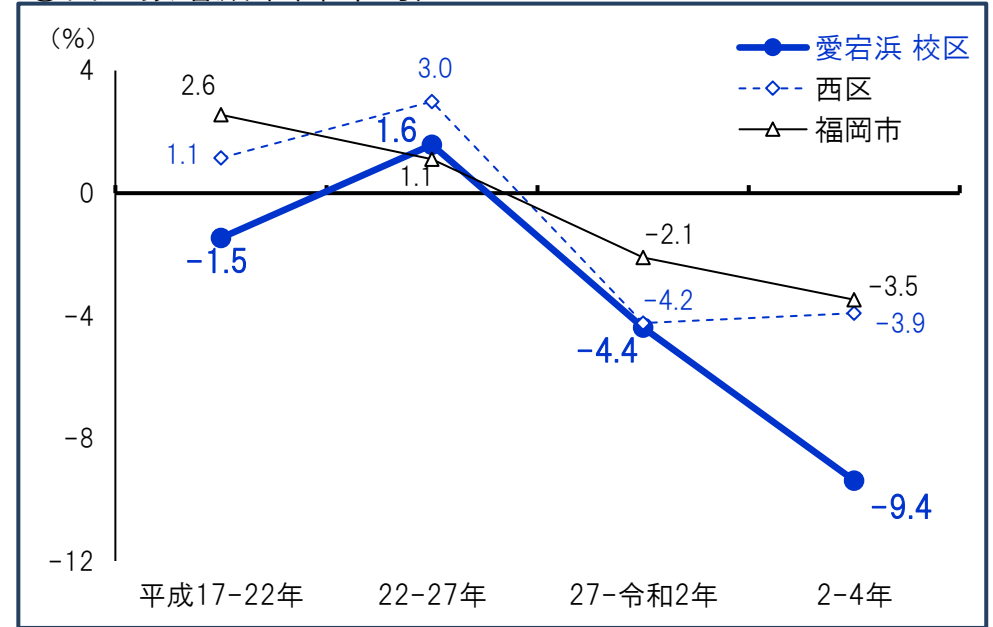
*5年前居住地「その他」は5年内出生者、不詳等

資料:①②福岡市住民基本台帳、③④国勢調査(総務省)

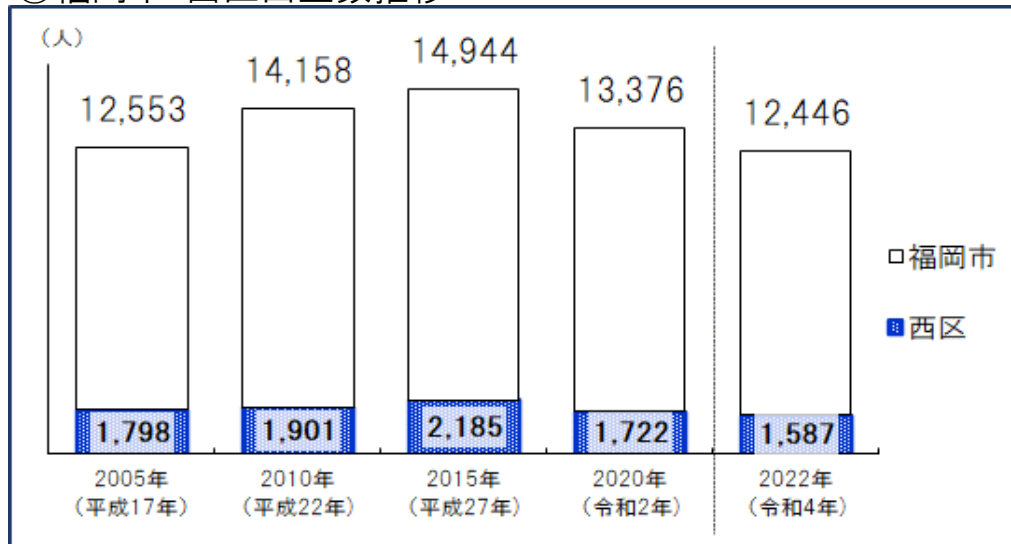
①校区の出生数推移



③出生数増減率(年平均)



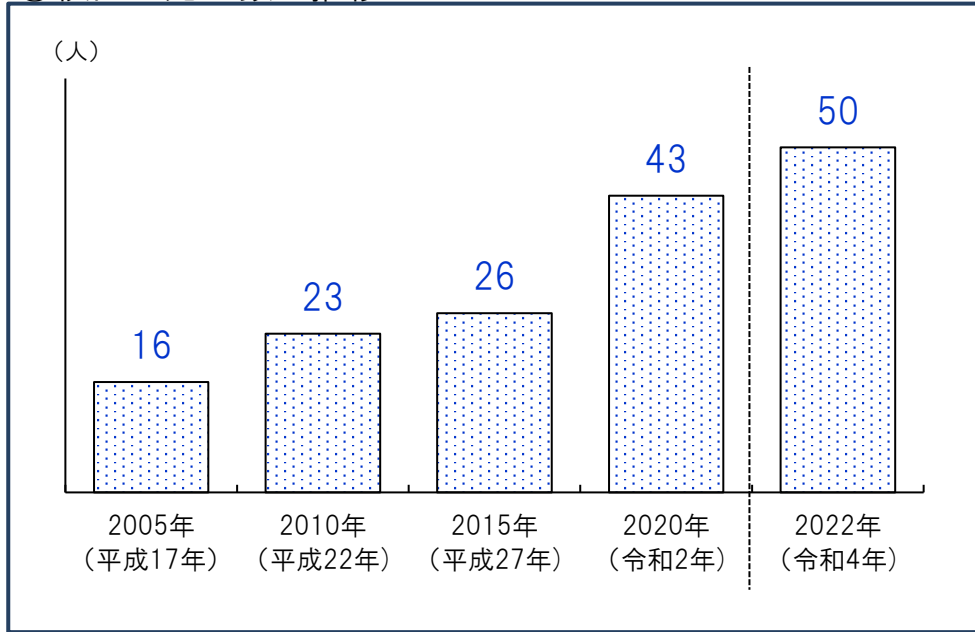
②福岡市・西区出生数推移



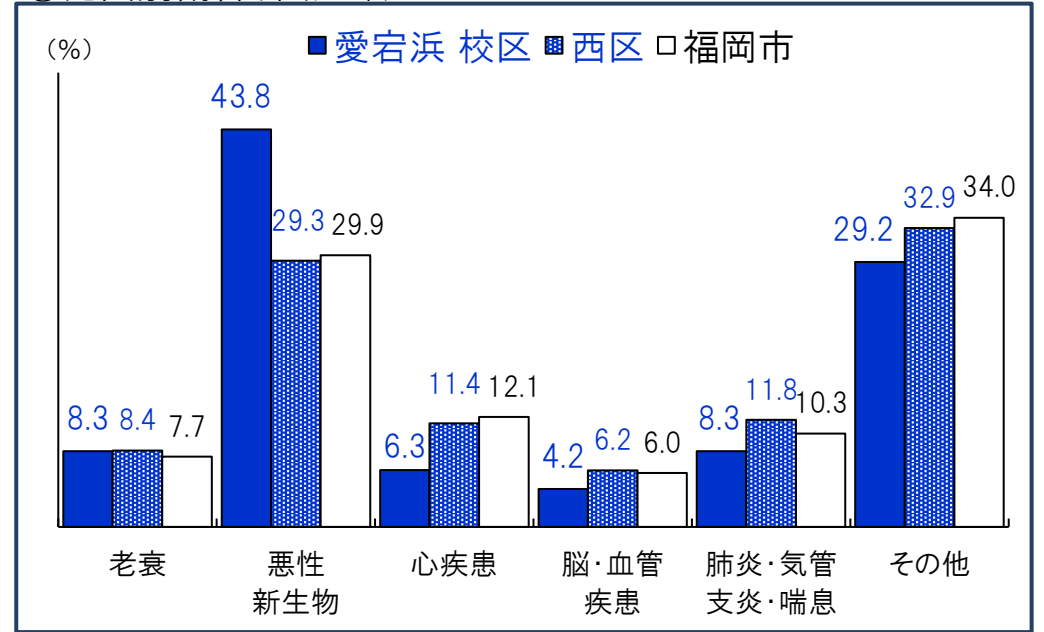
④人口千人あたり出生数の推移

	2005年 (平成17年)	2010年 (平成22年)	2015年 (平成27年)	2020年 (令和2年)	2022年 (令和4年)
愛宕浜 校区人口千人あたり出生数	6.4	5.3	5.9	4.8	4.0
西区人口千人あたり出生数	10.0	9.9	10.9	8.3	7.6
福岡市人口千人あたり出生数	9.3	9.9	10.1	8.6	7.9

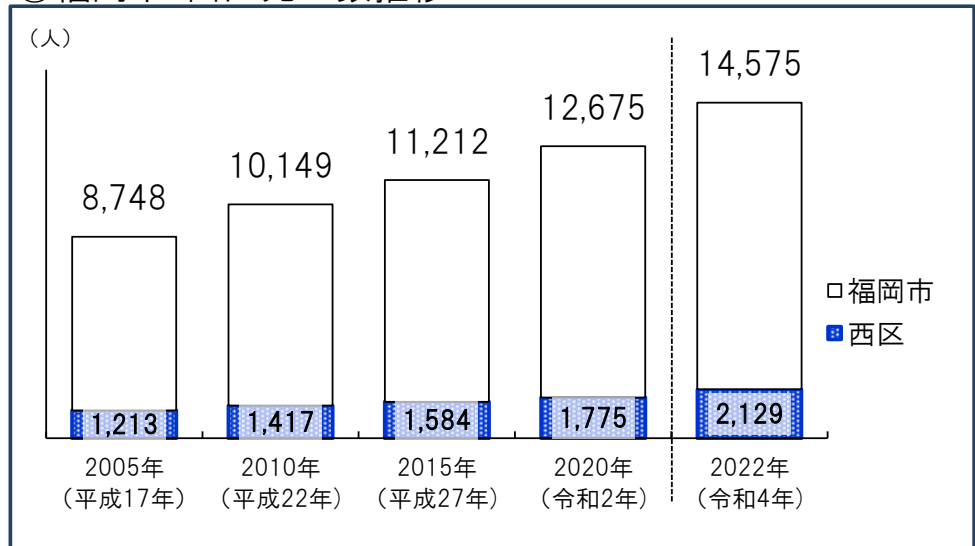
①校区の死亡数の推移



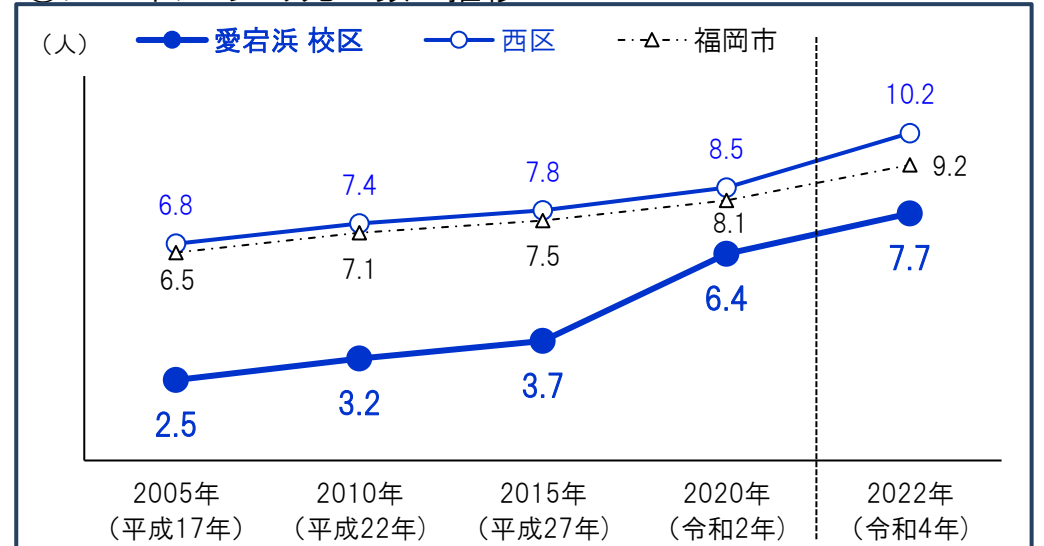
③死因別割合(令和3年)



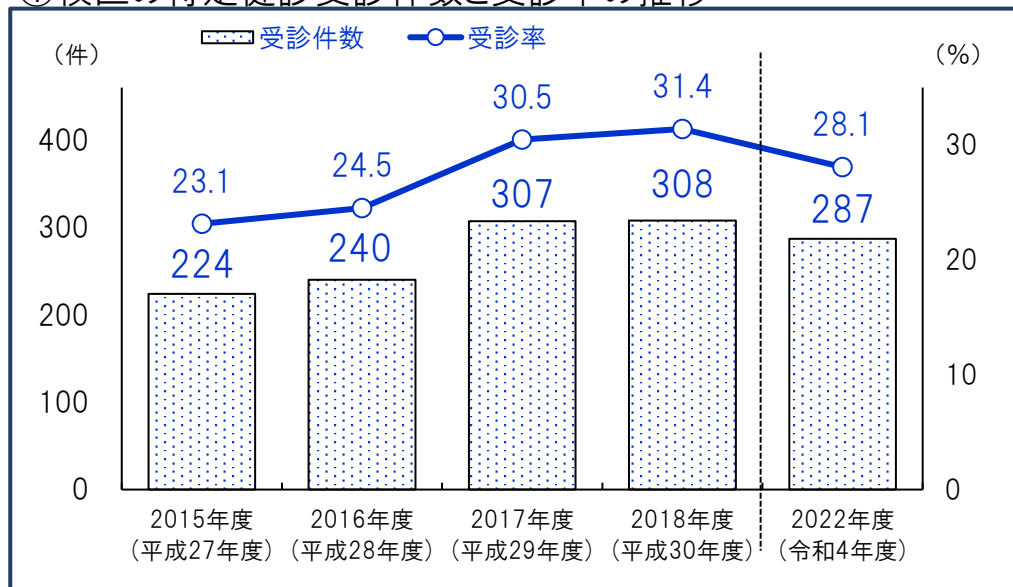
②福岡市・西区死亡数推移



④人口千人あたり死亡数の推移



①校区の特定健診受診件数と受診率の推移



受診件数は実績ベース

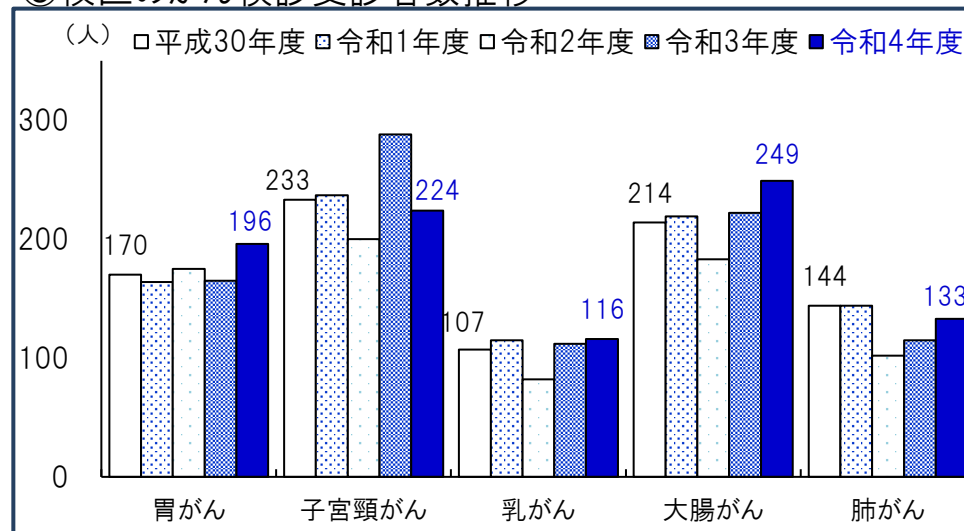
(人・件・%)

②特定健診受診状況

		2015年度 (平成27年度)	2016年度 (平成28年度)	2017年度 (平成29年度)	2018年度 (平成30年度)	2022年度 (令和4年度)
愛宕浜校区	対象者数	968	979	1,007	981	1,022
	受診件数	224	240	307	308	287
	受診率	23.1	24.5	30.5	31.4	28.1
西区	対象者数	31,374	30,923	30,237	29,202	28,480
	受診件数	6,513	6,597	7,509	7,730	7,511
	受診率	20.8	21.3	24.8	26.5	26.4
福岡市	対象者数	229,392	226,046	220,181	211,508	208,704
	受診件数	47,700	49,830	54,276	56,553	55,804
	受診率	20.8	22.0	24.7	26.7	26.7

*特定健診…メタボリックシンドロームに着目した生活習慣病予防のための健康診査で、その該当者及び予備群を減少させることを目的としています。対象…福岡市国民健康保険に加入している40歳～74歳の方。

③校区のがん検診受診者数推移



④がん検診受診者数

(人)

		2018年度 (平成30年度)	2019年度 (令和1年度)	2020年度 (令和2年度)	2021年度 (令和3年度)	2022年度 (令和4年度)
胃がん	愛宕浜校区	170	164	175	165	196
	西区	3,907	3,479	3,070	3,188	3,504
	福岡市	28,529	24,713	23,318	25,076	27,254
子宮頸がん	愛宕浜校区	233	237	200	288	224
	西区	6,064	6,492	6,369	7,058	6,828
	福岡市	48,048	49,504	47,894	55,642	51,752
乳がん	愛宕浜校区	107	115	82	112	116
	西区	2,324	2,553	2,077	2,582	2,586
	福岡市	18,980	19,396	16,358	21,291	21,219
大腸がん	愛宕浜校区	214	219	183	222	249
	西区	4,679	4,741	4,006	4,629	5,089
	福岡市	34,094	34,120	30,609	36,379	38,137
肺がん	愛宕浜校区	144	144	102	115	133
	西区	2,482	2,585	1,855	2,139	2,457
	福岡市	15,057	14,759	10,850	14,322	16,417

資料：福岡市保健福祉局

①校区の医療機関

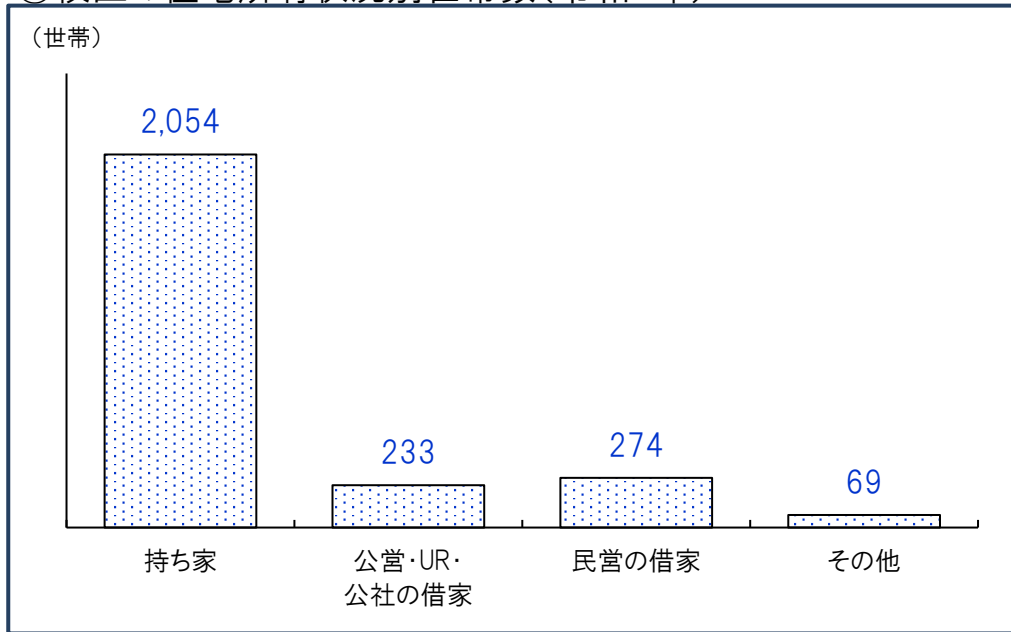
No.	機関名	区分	診療科	所在地
1	池田内科呼吸器科医院	一般診療所	内科 呼吸器科 小児科	姪の浜3-39-6
2	医療法人 健心会 阿南クリニック	一般診療所	内科 循環器科	愛宕浜4-1-20
3	愛宕浜ファミリークリニック	一般診療所	内科 消化器科 アレルギー科 小児科 外科 リハビリテーション科	愛宕浜1-3-2

②いきいきセンターふくおか(福岡市地域包括支援センター)

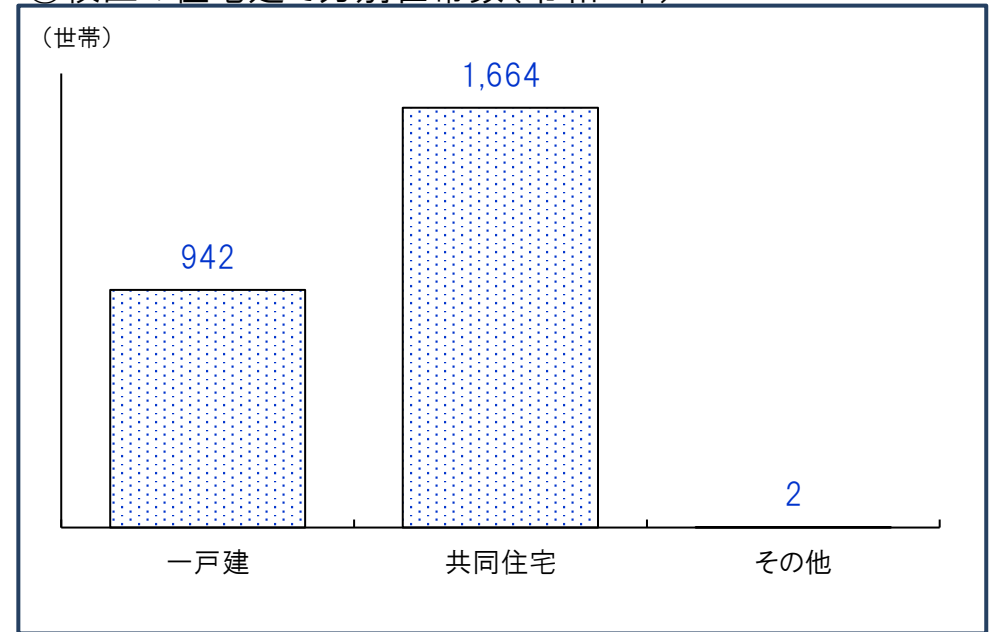
施設名	所在地(右図参照)	電話番号
いきいきセンターふくおか 西第1	姪の浜4-8-2 えきマチ1丁目姪浜2階	881-8011



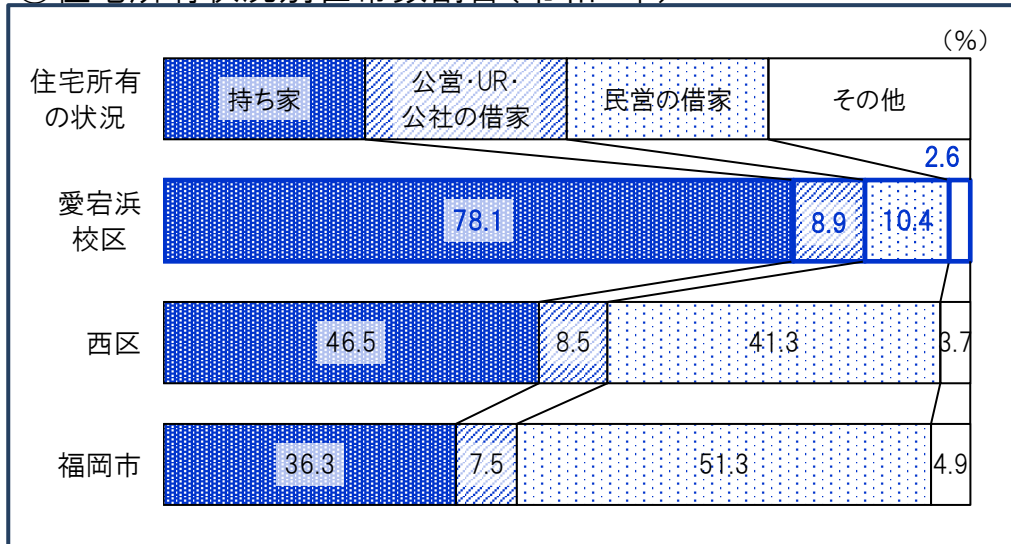
①校区の住宅所有状況別世帯数(令和2年)



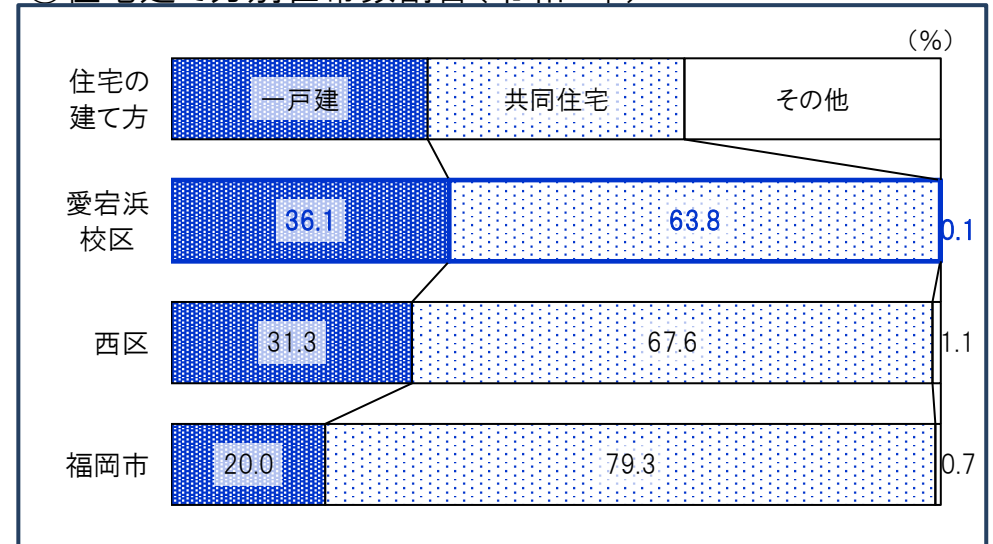
③校区の住宅建て方別世帯数(令和2年)



②住宅所有状況別世帯数割合(令和2年)



④住宅建て方別世帯数割合(令和2年)



①校区の産業大分類別従業者数・事業所数(令和3年)

産業分類	事業所数	従業者数(人)
農 林 漁 業	0	0
鉱業, 採石業砂利採取業	0	0
建 設 業	14	44
製 造 業	5	22
電 気 ・ ガ 入 熱 供 給 ・ 水 道 業	0	0
情 報 通 信 業	2	2
運 輸 業 郵便業	4	156
卸 売 業 小売業	47	385
金 融 業 保険業	5	22
不 動 産 業 物 品 賃 貸 業	24	60
学 術 研 究 , 専 門 技 術 サ ー ビ ス 業	22	68
宿 泊 業 , 飲 食 業 サ ー ビ ス 業	32	207
生 活 関 連 サ ー ビ ス 業 娯 楽 業	27	49
教 育 , 学 習 業 支 援 業	24	330
医 療 , 福 祉	31	624
複 合 サ ー ビ ス	4	25
サ ー ビ ス 業 (他)	20	51
公 務	0	0

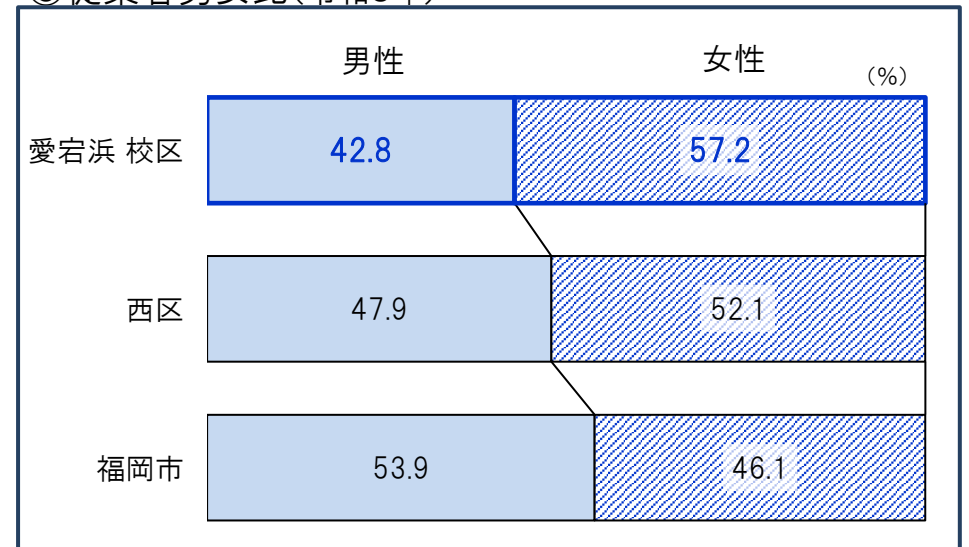
*「従業者」とは、校区在住・非在住に関わらず校区内の事業所で従業している人です。

②事業所・男女別従業者数(令和3年) (人)

	事業所 総数	従業者 総数	性別	
			男性	女性
愛宕浜 校区	261	2,045	875	1,169
西区	5,826	66,561	31,712	34,439
福岡市	75,779	967,803	518,394	442,569

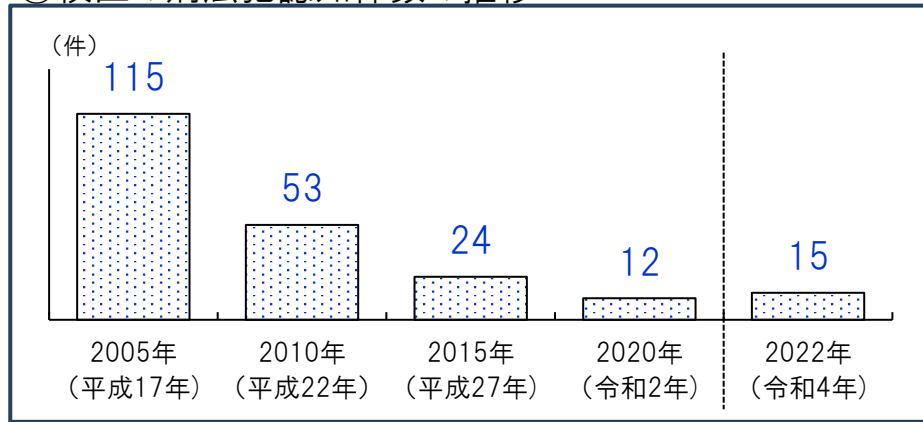
*従業者総数は性別不詳含む

③従業者男女比(令和3年)

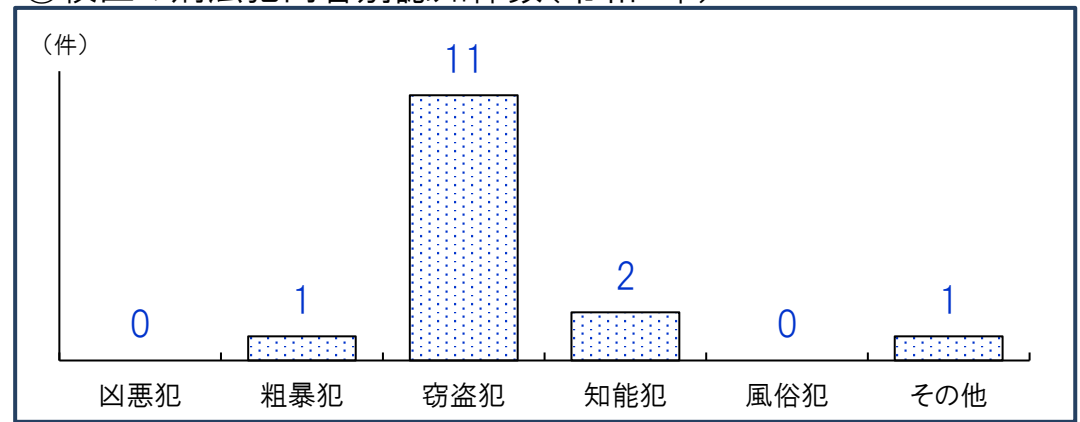


*不詳除く割合

①校区の刑法犯認知件数の推移



③校区の刑法犯内容別認知件数(令和4年)



②人口千人あたり刑法犯認知件数(計・推移) (件)

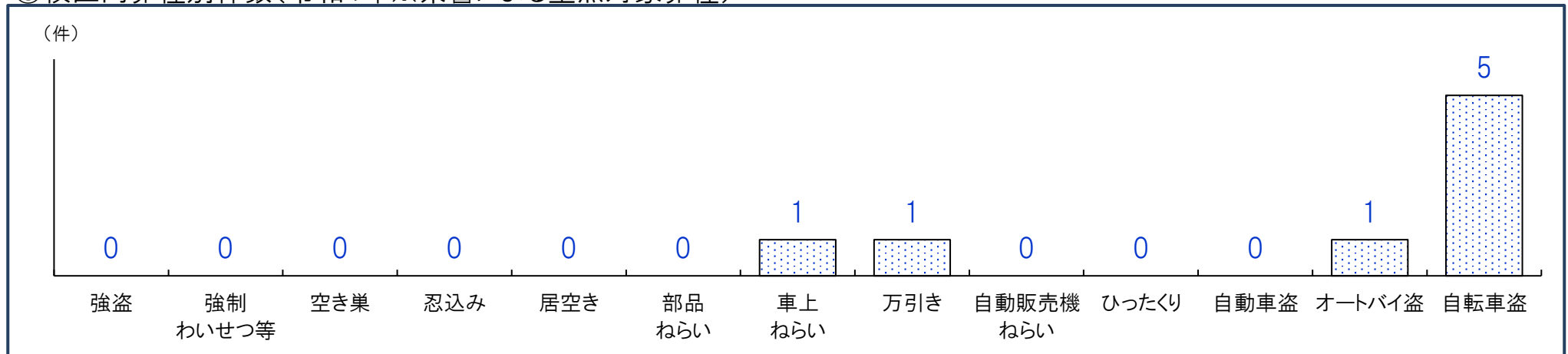
	2005年 (平成17年)	2010年 (平成22年)	2015年 (平成27年)	2020年 (令和2年)	2022年 (令和4年)
愛宕浜 校区	18.1	7.3	3.4	1.8	2.3
西区	19.2	16.3	8.4	5.5	5.0
福岡市	27.6	19.6	13.4	6.9	7.3

④人口千人あたり刑法犯認知件数(内容別・令和4年) (件)

	凶悪犯	粗暴犯	窃盗犯	知能犯	風俗犯	その他
愛宕浜 校区	0.00	0.15	1.70	0.31	0.00	0.15
西区	0.01	0.37	3.73	0.23	0.03	0.58
福岡市	0.04	0.68	5.25	0.27	0.09	0.93

*凶悪犯…殺人・強盗・放火・強姦、粗暴犯…暴行・脅迫・恐喝等、窃盗犯…空き巣・自転車盗・車上ねらい等、知能犯…詐欺・横領・通貨偽造等、風俗犯…賭博・強制わいせつ・公然わいせつ等、その他…占有離脱物横領・器物損壊等

⑤校区内罪種別件数(令和4年※県警による重点対象罪種)



重点対象罪種…県下で特に発生件数が多く、市民の体感治安に大きく影響する街頭犯罪を中心とした罪種

愛宕浜 校区 自治協議会

事務局・愛宕浜公民館内

愛宕浜4-41-10

電話:092-885-4551

ブログ:<http://atagohamajc.blogspot.com/>



構成団体

1	自治会・町内会(11)
2	人権尊重推進協議会
3	社会福祉協議会 (民生・児童委員協議会)
4	安心安全推進委員会
5	体育振興会
6	青少年育成協議会
7	男女共同参画協議会
8	老人クラブ連合会
9	健康・環境委員会
10	自主防災委員会
11	パトロール隊

事業協力団体

1	愛宕浜小学校PTA
2	姪浜中学校PTA
3	愛宕浜校区おやじの会
4	福岡市漁業共同組合姪浜支所
5	姪浜水上消防団



①自治協議会の主要行事

時期	行事	時期	行事
10月	秋祭り	12月	ふれあいもちつき大会
11月	ハロウィーンパレード	2月	ウォークラリー
11月	文化祭		

②自治協議会の事業内容

事業項目	事業内容
安全・安心	新1年生への交通啓発物配布(4月) 交通安全街頭キャンペーン(7・9・12月)、校区内点検(3月) 防災訓練(2月)、防災講座(9月) 防犯パトロール(7・12月)
子ども	夜間パトロール(7月・12月)、ドッチボール大会(7月)
環境	地域ぐるみ清掃、ラブアースクリーンアップ、緑のカーテン種配布(5月) 笑コサロン、施設見学、ロコモ予防サロン
健康	母子巡回相談 集団献血(3月)
スポーツ	ウォークラリー(2月)
男女共同参画	料理教室(6月)、講演会(9月)、カルタ大会(1月)
その他の 公益的事業	秋祭り(10月) 広報紙の発行 他 校区文化祭(11月) ステージ、バザー、サークル活動展示

③校区の交流サロン

名称	活動日時・場所	活動内容・特色等
ふれあいサロン 「華」	第3月曜 12:00～14:00 愛宕浜公民館	健康体操、脳トレ、茶話会、食事(持帰弁当)
ふれあいサロン 「詩」	第2月曜 13:15～15:30 愛宕浜老人いこいの家	歌唱、季節のイベント、レクリエーション
ふれあいサロン 「よかよか」	第1火曜 13:00～15:00 リベラーガーデン I 棟集会所	健康体操・レクリエーション・茶話会
ふれあいサロン 「よりあい」	第3土曜 13:00～15:00 愛宕浜公民館	健康体操・レクリエーション・茶話会

④校区の子育て交流サロン・育児サークル等

名称	活動日時	場所
子育て交流サロン(西区全体) ママの会	第3水曜 10:30～12:00	西市民センター和室
子育て交流サロン まりな広場	第2・4月曜 10:00～12:00	愛宕浜公民館
育児サークル(西区全体) きらきら(アラフォーママ限定)	月1回 10:00～12:00	西市民センター
育児サークル(西区全体) にこにこ(アラフォーママ限定)	第2金曜 10:00～12:00	姪浜駅南集会所

公民館

愛宕浜 公民館	所在地：愛宕浜4-41-10	電話：092-885-4551	FAX:092-885-4539
	公民館情報： https://gakushu.city.fukuoka.lg.jp/center/detail/2b766153-a37a-4998-b294-e8c2b87c58f7		ブログ： http://atagohamako.blogspot.jp/

①校区の公共施設・学校等

No.	名称	所在地
1	愛宕浜小学校	愛宕浜4-42-1
2	姪浜中学校	愛宕浜1-32-1
3	観音寺保育園愛宕浜小学校内分園(保育所)	愛宕浜4-42-1
4	福岡女子高等学校	愛宕浜3-2-2
5	福岡マリナタウン郵便局	愛宕浜1-2-10

②校区の公園

No.	名称	種別・面積	所在地
1	愛宕浜中央公園	近隣・22,700㎡	愛宕浜3-5047-3
2	愛宕浜南公園	街区・2,000㎡	愛宕4-5045-72
3	愛宕浜1号公園	幼児・299㎡	愛宕浜4-6-13
4	愛宕浜2号公園	幼児・300㎡	愛宕浜1-12-15
5	愛宕浜4号公園	幼児・380㎡	愛宕浜4-5032-39
6	姪浜5号公園	幼児・510㎡	姪の浜3-5003-53
7	愛宕浜3号公園	幼児・300㎡	愛宕浜4-41-12
8	姪浜1号公園	都市緑地・5,133㎡	愛宕浜4-5034
9	愛宕浜公園	緑道・8,671㎡	愛宕浜4-5045-130 外

校区内避難所等				浸水	土砂	高潮	津波	地震
4	福岡女子高等学校 愛宕浜3丁目2-2 881-7344	收容地区		○	○	② ×	○	○
5	愛宕浜小学校 愛宕浜4丁目42-1 885-0910	收容地区		○	○	② ×	○	○
6	姪浜中学校 愛宕浜1丁目32-1 881-1038	收容地区		○	○	② ×	○	○
4	愛宕浜公民館 愛宕浜4丁目41-10 885-4551	一時		○	○	②	○	○
2	愛宕浜中央公園 愛宕浜3丁目	地区		○	○	×	○	○

凡例(災害種別毎の指定緊急避難場所・指定避難所の指定)
 ○: 使用可
 ②: 2階以上使用可(学校は、校舎2階以上)
 ③: 3階以上使用可(学校は、校舎3階以上)
 ×: 使用不可

※「福岡女子高等学校」は、広域避難場所にも指定されています。



- 凡例
- 区境
 - 校区境
 - 公園
 - 広域避難場所
 - アンダーパス
 - 区役所
 - 消防署(出張所)
 - 警察署・交番
 - 学校
 - 病院
 - サイレン
 - 避難場所
 - 一時避難所
 - 收容避難所