

福岡市

西区

私たちが住むまちを、もっと知るための

石丸校区 データ集



令和6年3月

目

校区の概要

- 1 校区の概要・位置 ----- (1)

人口・世帯数

- 2 人口・世帯数 ----- (2)
- 3 人口の構成 ----- (3)
- 4 高齢者・6歳未満の子どものいる世帯 ----- (4)
- 5 小学校児童数の推移 ----- (5)
- 6 労働力人口 ----- (6)
- 7 転出・転入者の状況 ----- (7)

福祉と健康

- 8 出生数と出生率 ----- (8)
- 9 死亡数と死亡率 ----- (9)
- 10 健(検)診受診状況 ----- (10)
- 11 医療・福祉施設等 ----- (11)

次

その他のデータ

- 12 住宅の所有・種類 ----- (12)
- 13 事業所・従業者数 ----- (13)
- 14 犯罪発生件数 ----- (14)

地域の団体と活動

- 15 自治協議会の関連団体 ----- (15)
- 16 自治協議会活動・その他校区内活動 ----- (16)

施設等の位置・マップ

- 17 施設・公園・文化財等 ----- (17)
- 18 防災マップ ----- (18)

石丸 校区の概要

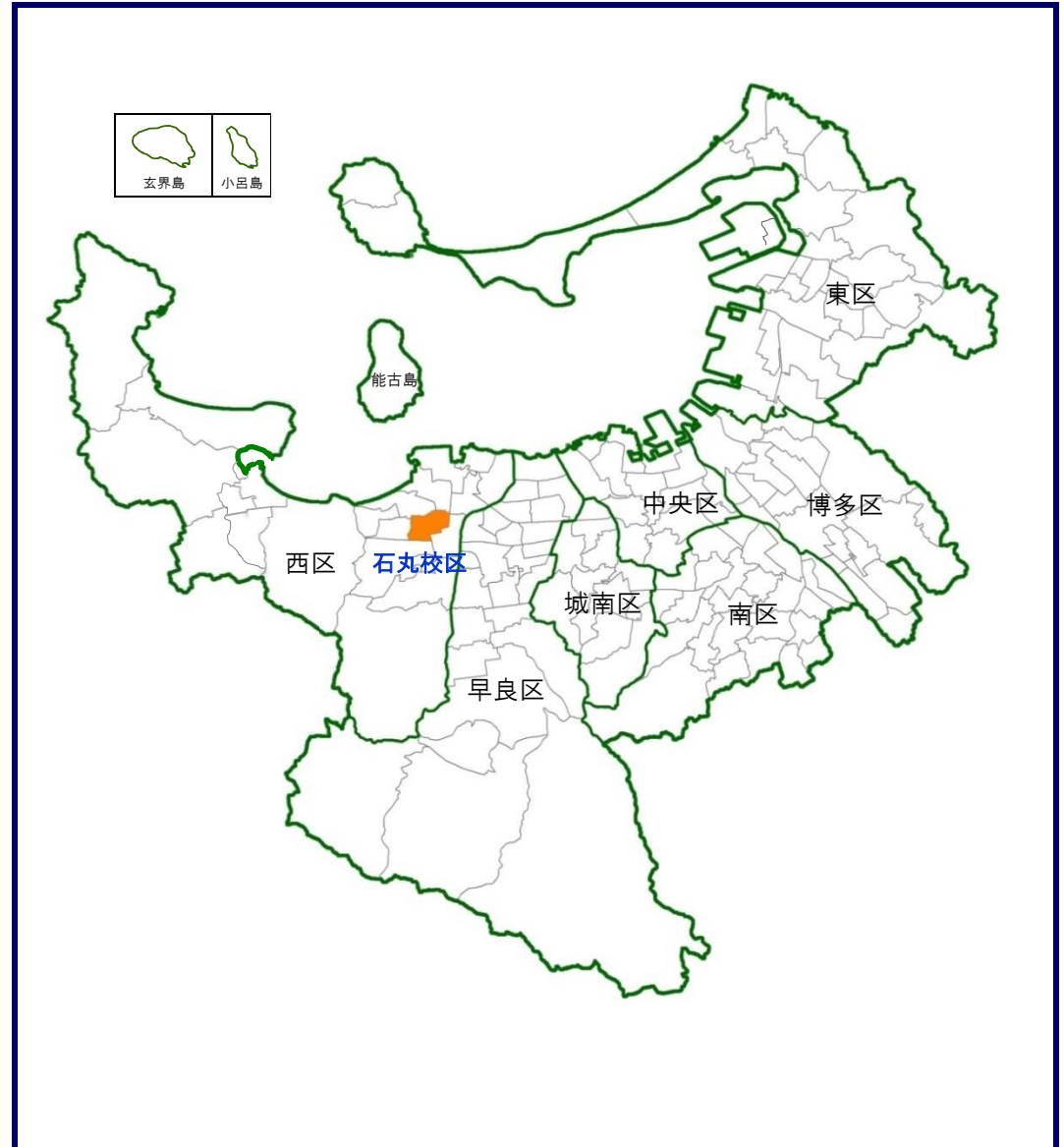


石丸校区は、中央に名柄川、西側に十郎川と2つの河川が南北に流れ、校区全体が平坦な地形です。戸建住宅が多い地域ですが、大町団地や石丸団地、十郎川団地の大型団地もあり、また、近年は住宅街の中にもマンションが増えてきています。

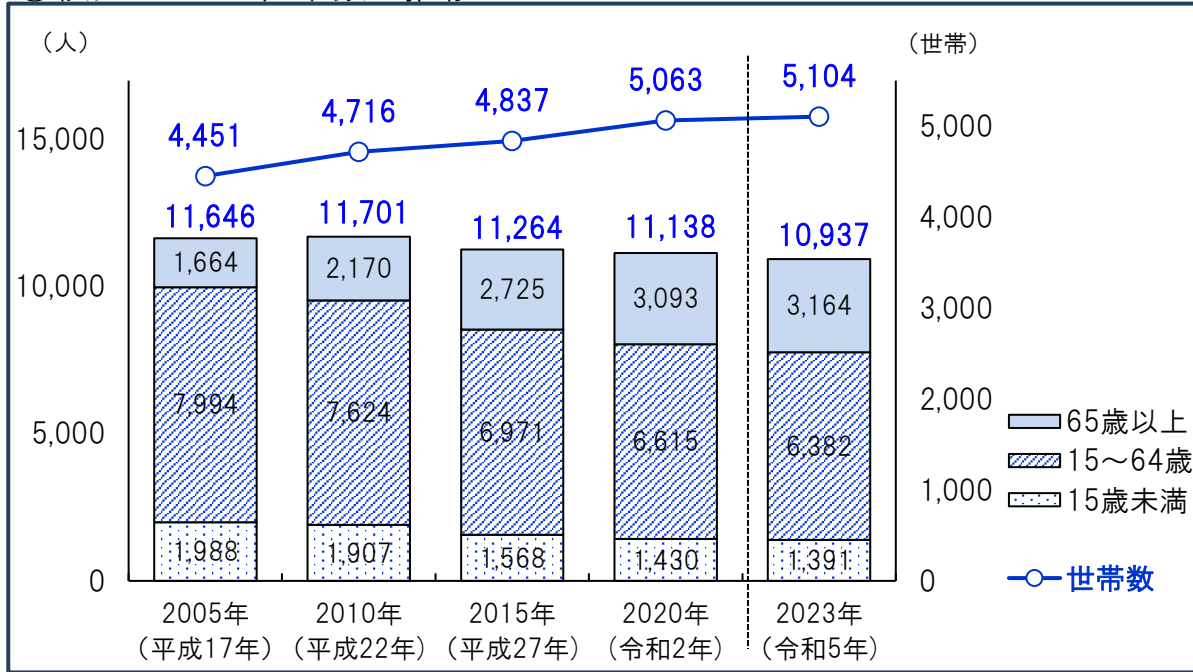
校区内には、東側に姪浜大通り、中央に外環状道路、南側に国道202号線と幹線道路が走っており、それぞれの道路は歩道が整備され、街路樹の植栽もあり、ゆっくりと歩くことができるようになっています。また、沿線には、服飾店や飲食店などの大型店舗や病院、郵便局などもあり、生活の利便性の高い地域です。

さらに、令和4年には、石丸中央公園が周辺道路の拡幅と併せて整備され、さらに生活・交通環境の向上が図られ、誰もが住みやすい校区となっています。

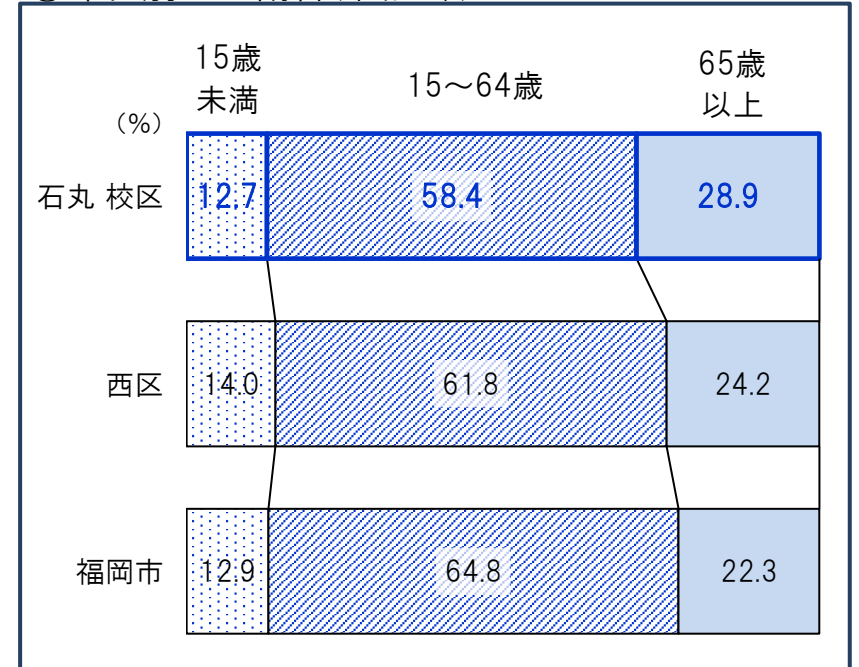
石丸 校区の位置



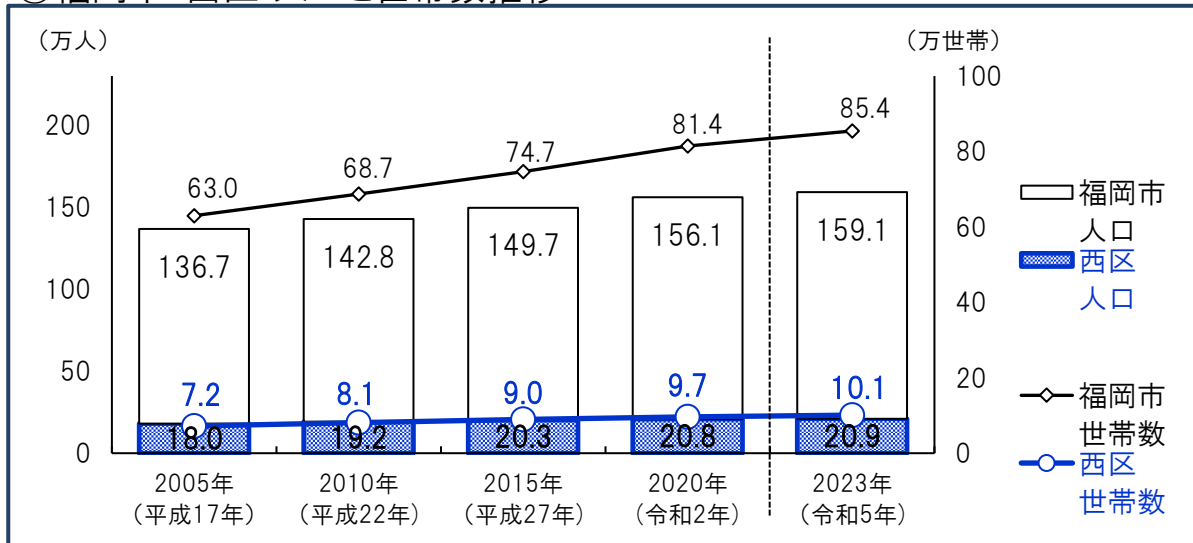
①校区の人口・世帯数の推移



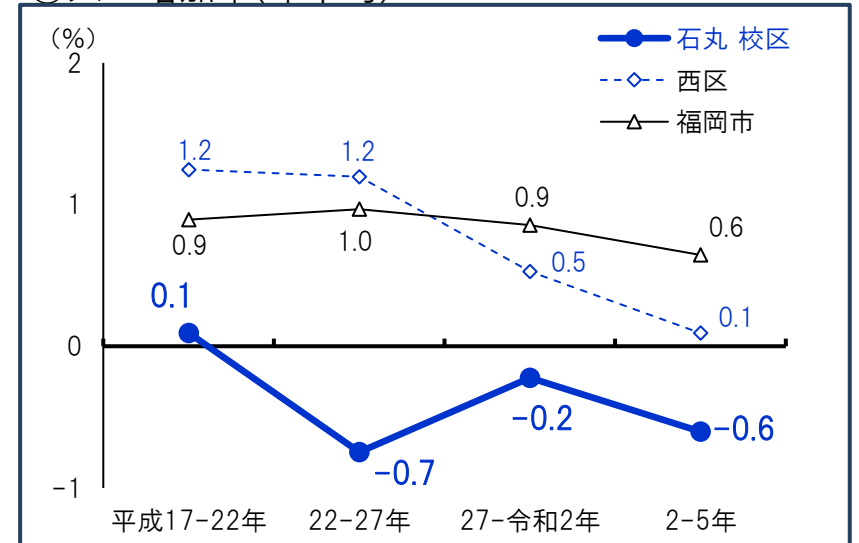
③年代別人口割合(令和5年)



②福岡市・西区 人口と世帯数推移

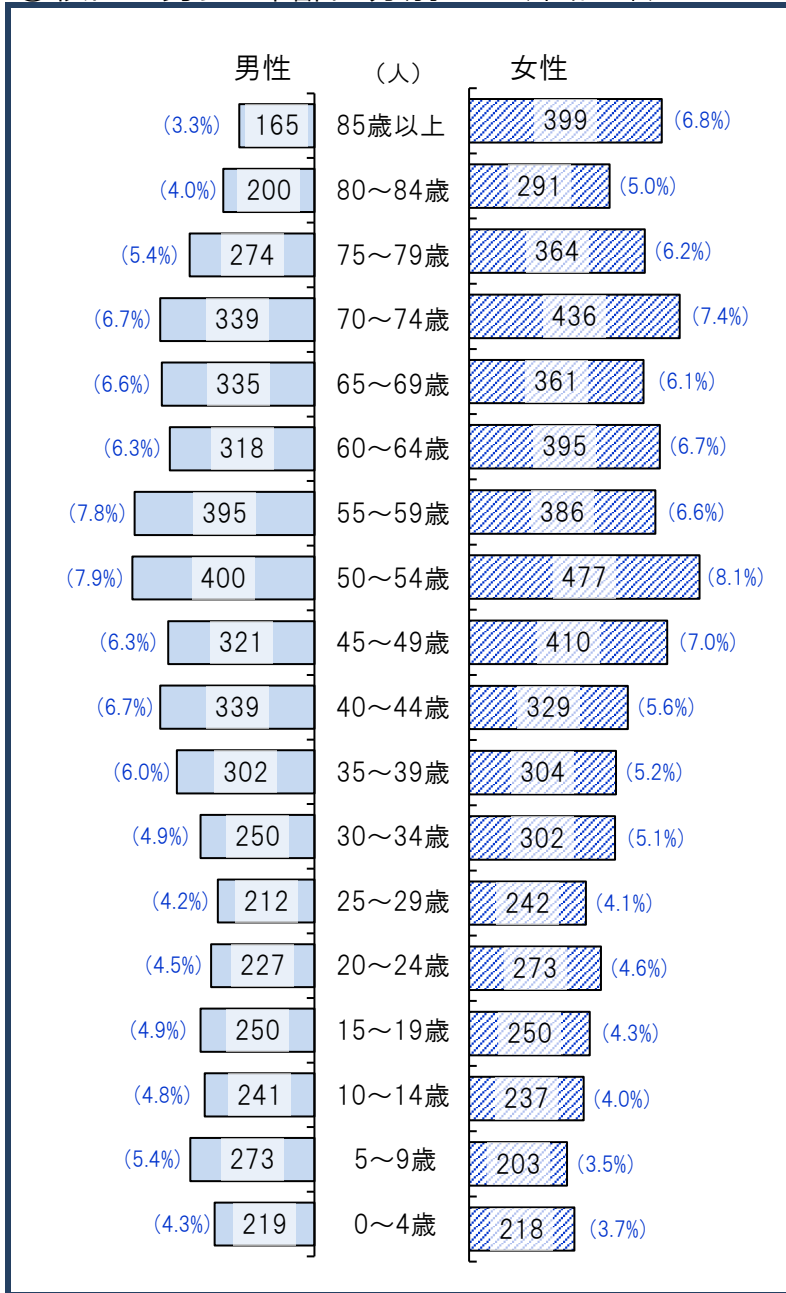


④人口増加率(年平均)

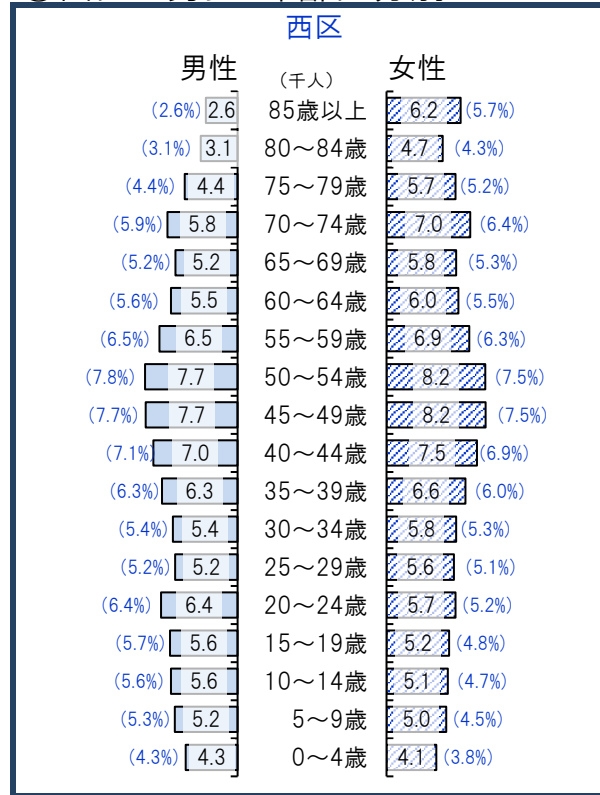


資料:福岡市住民基本台帳(各年9月末時点・校区は日本人のみ・平成27年以降の市・区は外国人含む)*住民票未登録者を含まないため国勢調査人口より少ない値となっています。


①校区の男女・年齢区分別人口(令和5年)



②西区の男女・年齢区分別人口



③福岡市の男女・年齢区分別人口

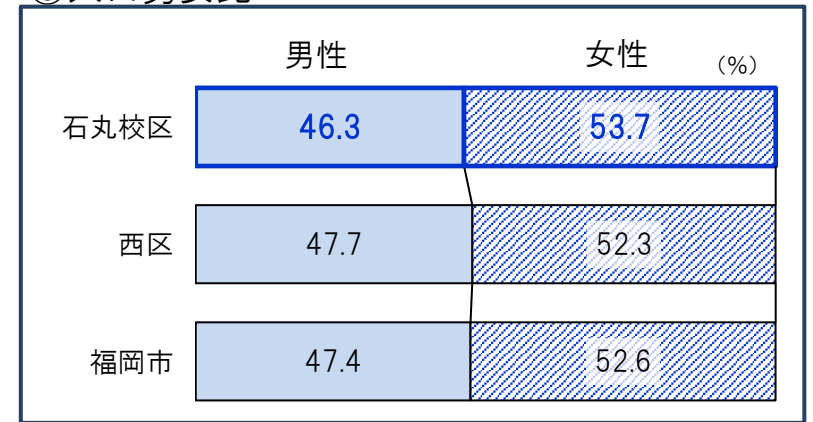


④高齢化の状況

65歳以上人口割合(%)	
石丸校区	28.9
西区	24.2
福岡市	22.3

75歳以上人口割合(%)	
石丸校区	15.5
西区	12.8
福岡市	11.5

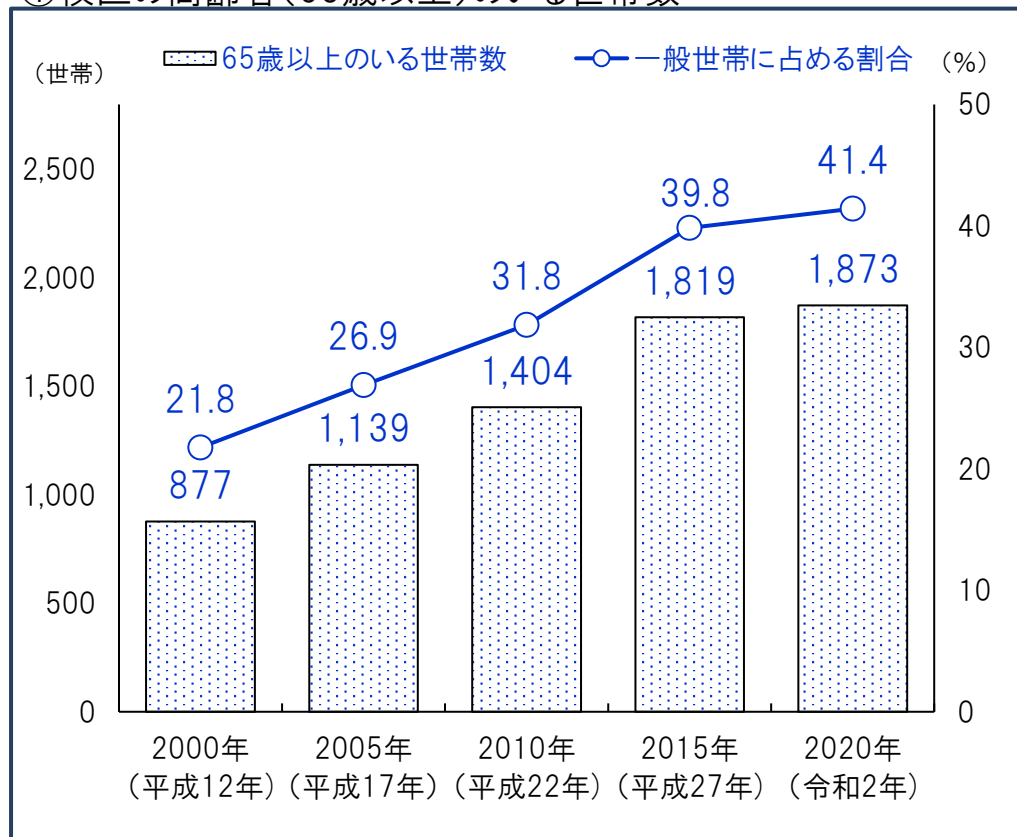
⑤人口男女比



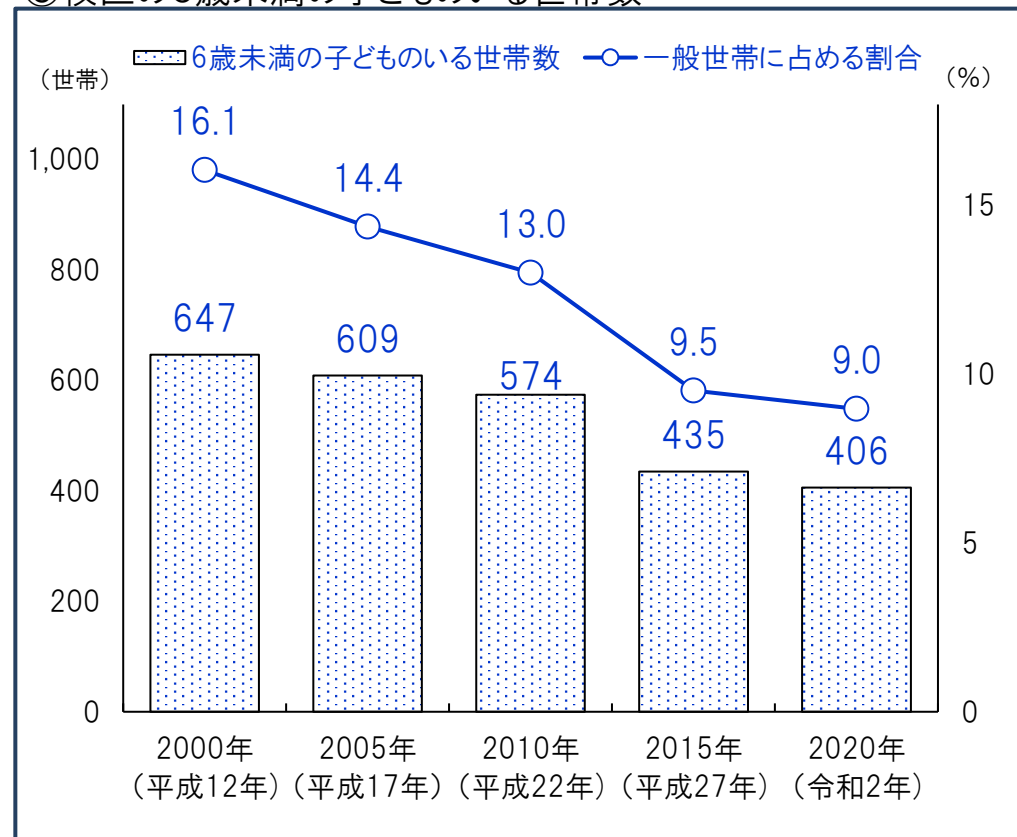
()内は割合

資料:福岡市住民基本台帳(9月末時点・校区は日本人のみ)

①校区的高齢者(65歳以上)のいる世帯数



③校区的6歳未満の子どものいる世帯数



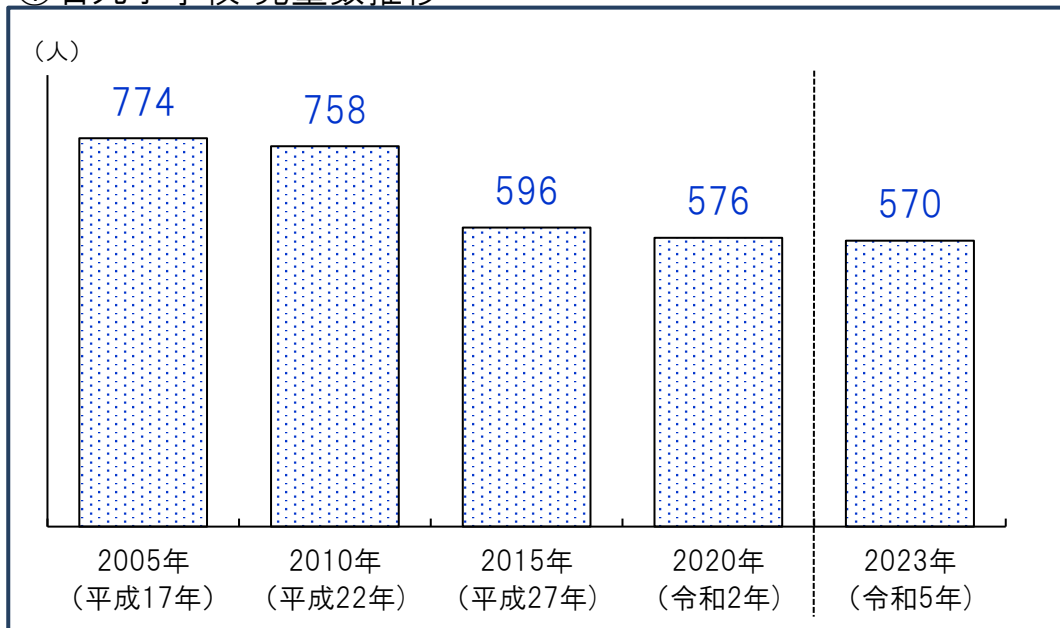
②高齢者(65歳以上)のいる世帯割合(2020年)

	65歳以上のいる世帯総数	65歳以上のみの世帯	ともに65歳以上夫婦のみ世帯	65歳以上1人暮らし世帯
石丸 校区	41.4%	25.5%	12.9%	11.9%
西区	31.6%	18.7%	8.6%	9.3%
福岡市	26.9%	17.2%	6.7%	9.8%

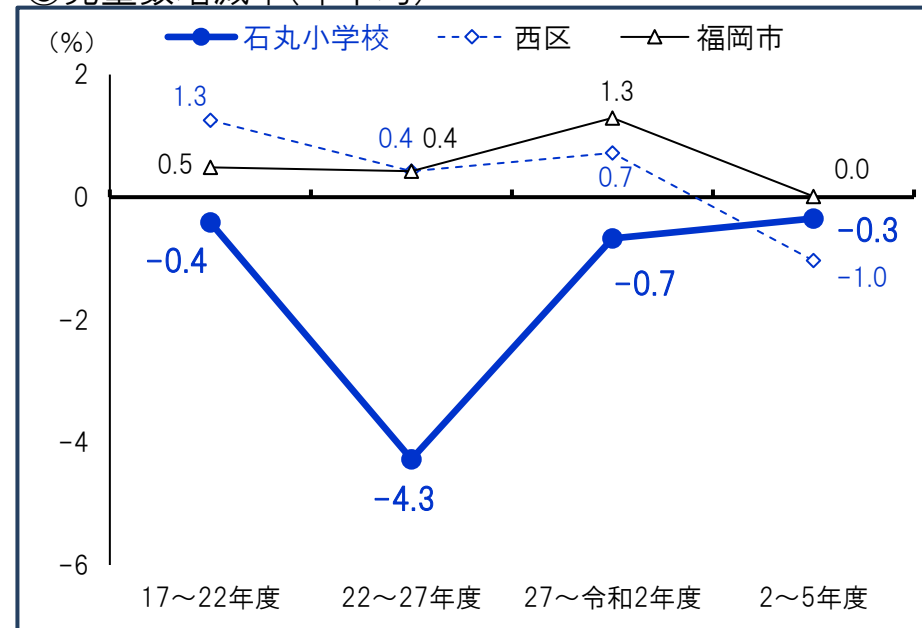
④6歳未満の子どものいる世帯割合推移

	2000年 (平成12年)	2005年 (平成17年)	2010年 (平成22年)	2015年 (平成27年)	2020年 (令和2年)
石丸 校区	16.1%	14.4%	13.0%	9.5%	9.0%
西区	13.4%	12.8%	11.8%	11.0%	9.2%
福岡市	9.7%	9.2%	8.5%	8.3%	7.5%

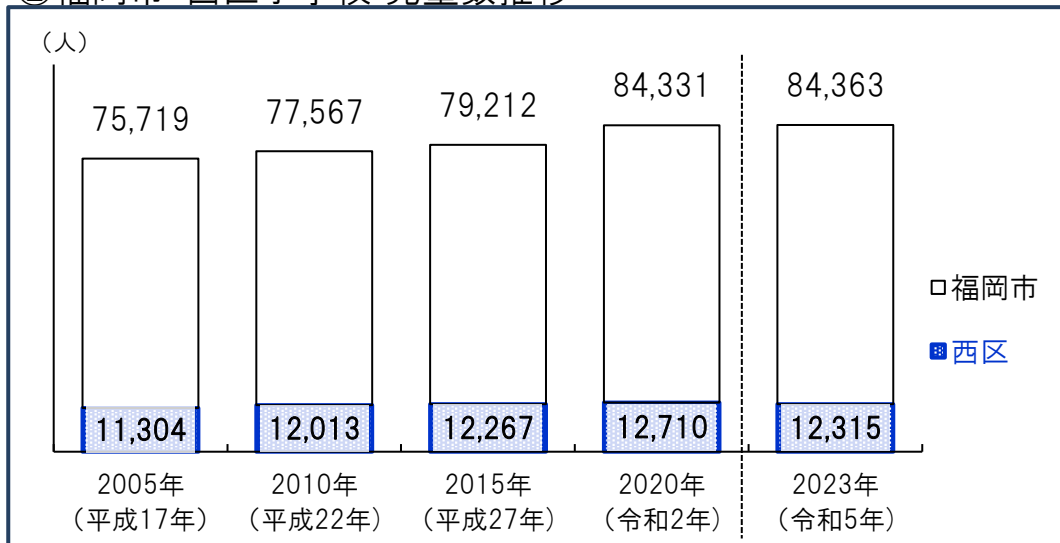
①石丸小学校 児童数推移



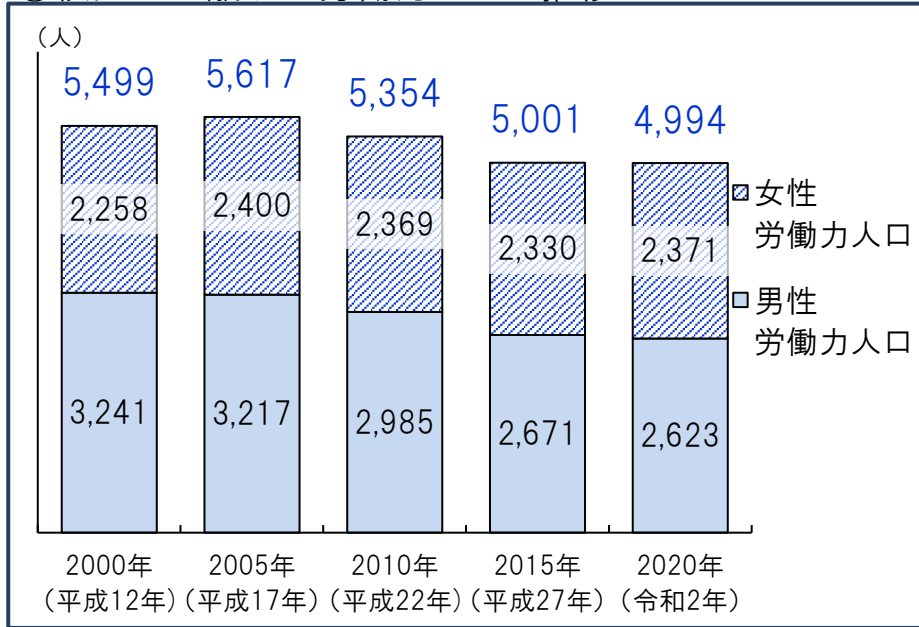
③児童数増減率(年平均)



②福岡市・西区小学校 児童数推移

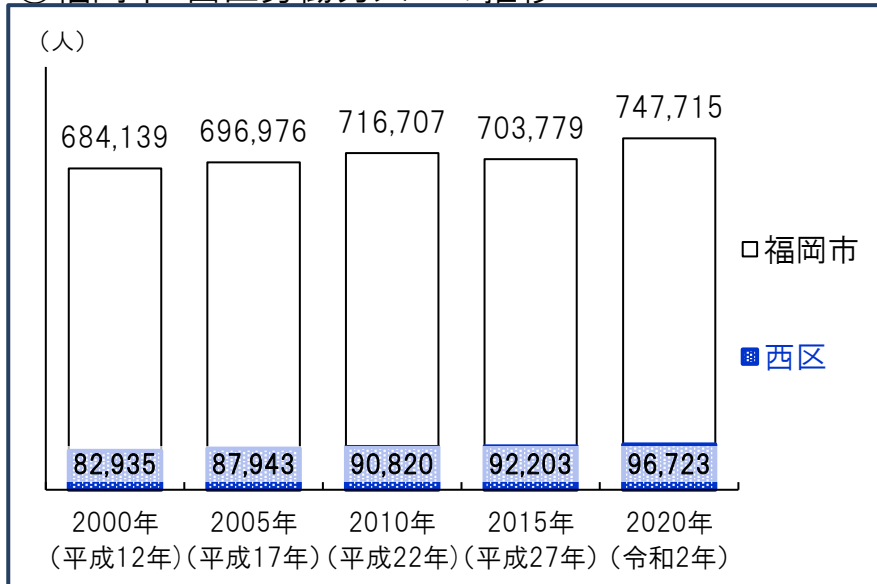


①校区の15歳以上労働力人口の推移



*労働力人口…15歳以上の人口のうち、就業者(休業者を含む)と求職中の失業者の合計

②福岡市・西区労働力人口の推移

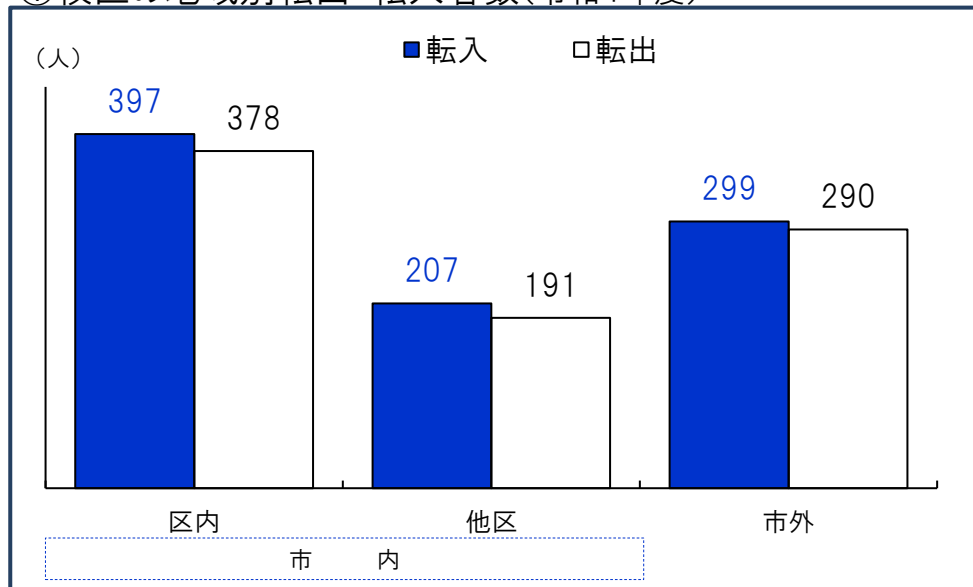


③15歳以上労働力人口と労働力率(令和2年)

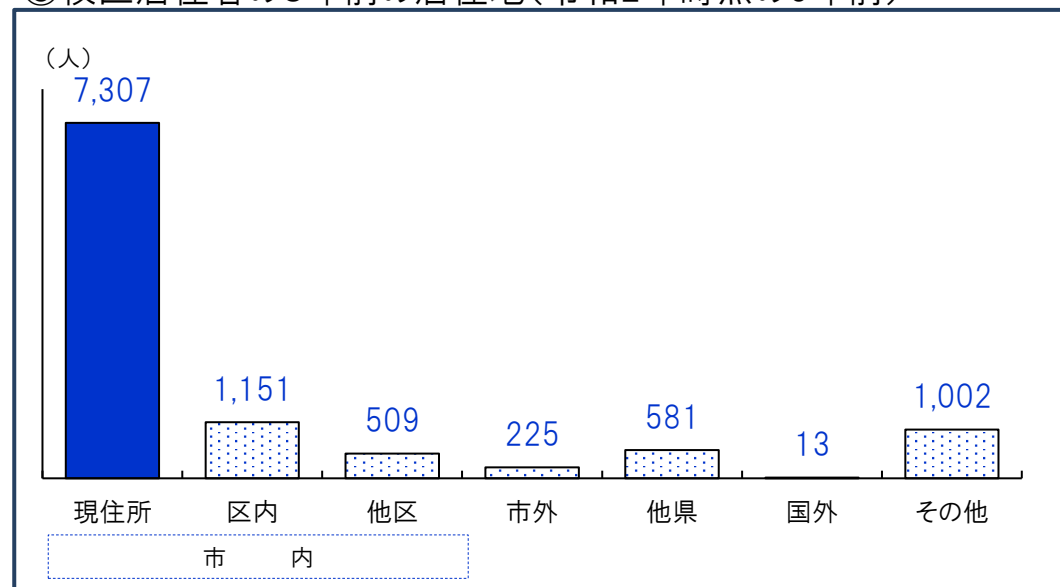
	15歳以上人口(人)	労働力人口(人)	労働力率(%)
石丸 校区	9,179	4,994	58.5
男性	4,113	2,623	69.1
女性	5,066	2,371	50.1
西区	173,103	96,723	61.1
男性	80,504	51,447	70.0
女性	92,599	45,276	53.4
福岡市	1,329,228	747,715	65.5
男性	616,015	386,824	74.4
女性	713,213	360,891	58.0

労働力率…15歳以上人口に占める「労働力人口」の割合
*労働力状態「不詳」を除いた割合

①校区の地域別転出・転入者数(令和4年度)




③校區居住者の5年前の居住地(令和2年時点の5年前)



②転入者数合計と割合(令和4年度)

	転入者計		転入者内訳(%)		
	(人)	人口比	区内	他区	市外
石丸 校区	903	8.3%	44.0	22.9	33.1
うち市外	299	2.7%			
西区	20,127	9.7%	33.6	19.0	47.4
うち市外	9,543	4.6%			
福岡市	188,909	12.0%	31.3	20.9	47.8
うち市外	90,283	5.7%			

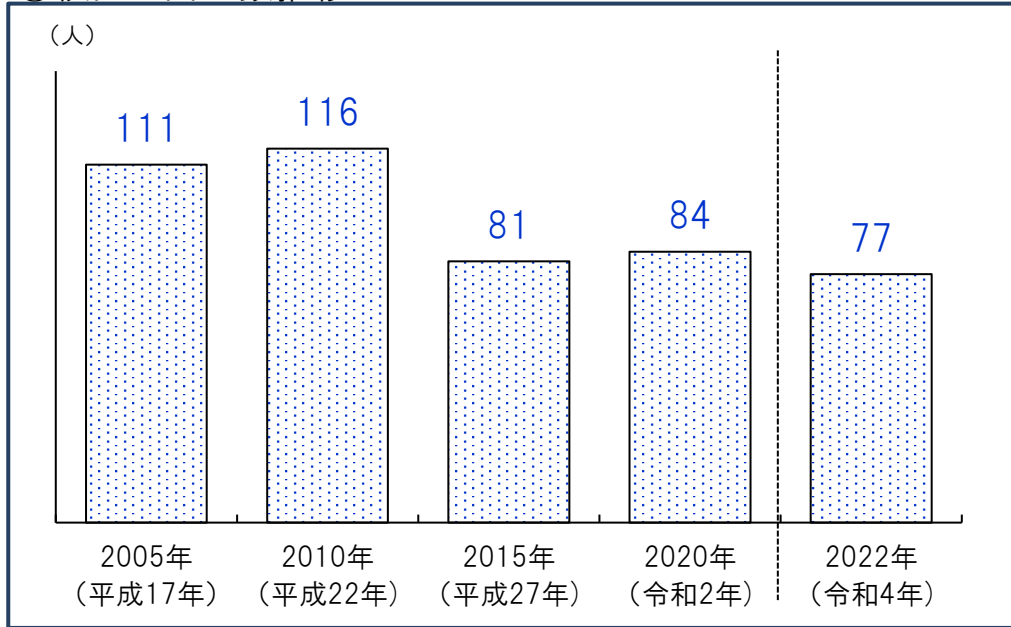
④5年前居住地別割合(令和2年時点の5年前)



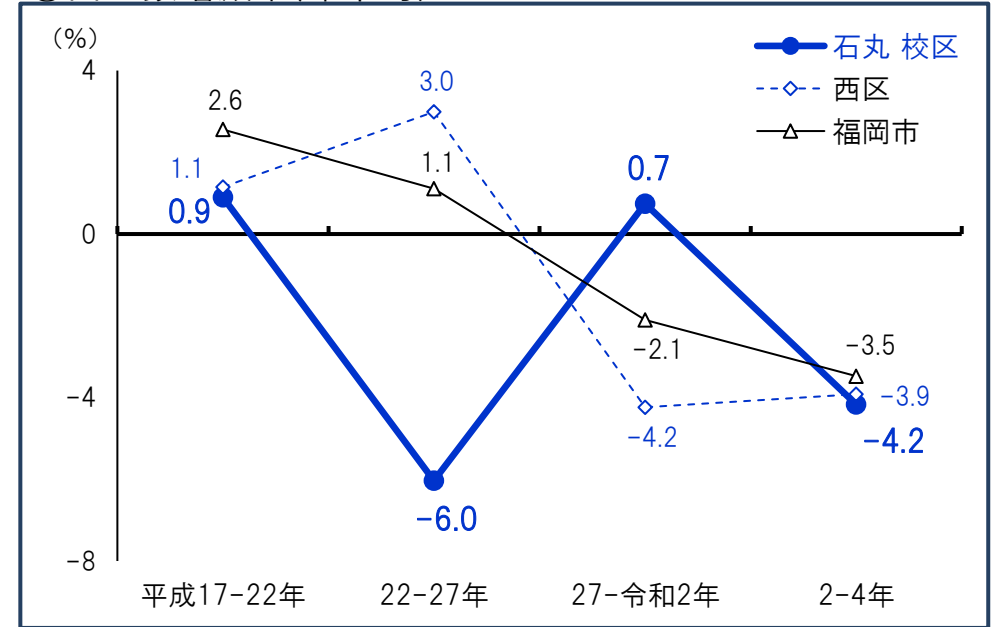
*5年前居住地「その他」は5年内出生者、不詳等

資料:①②福岡市住民基本台帳、③④国勢調査(総務省)

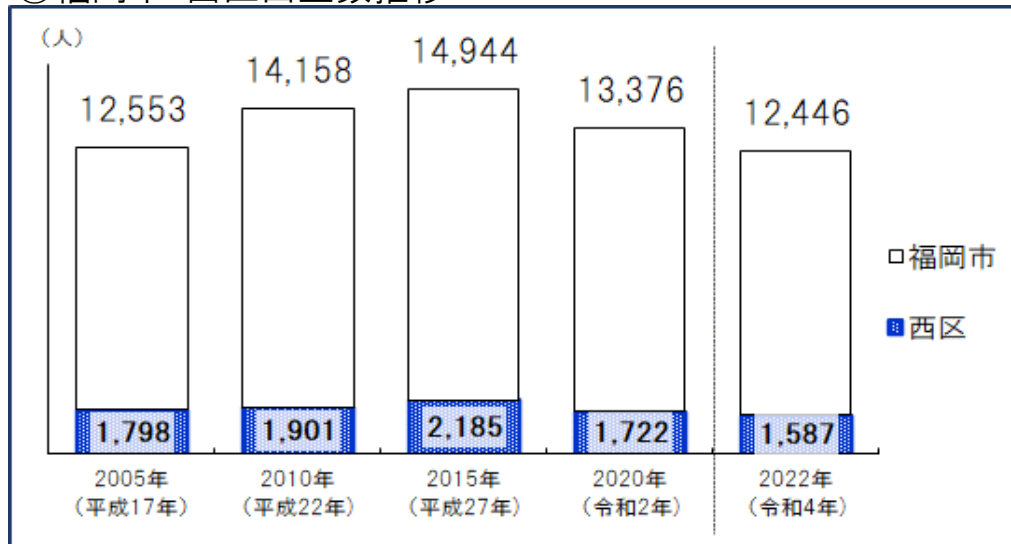
①校区の出生数推移



③出生数増減率(年平均)



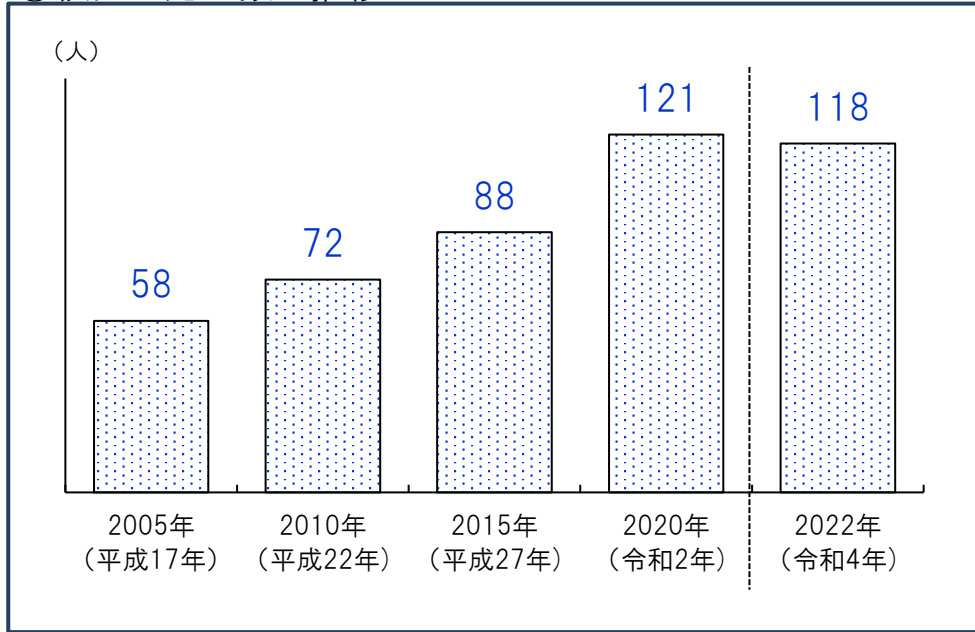
②福岡市・西区出生数推移



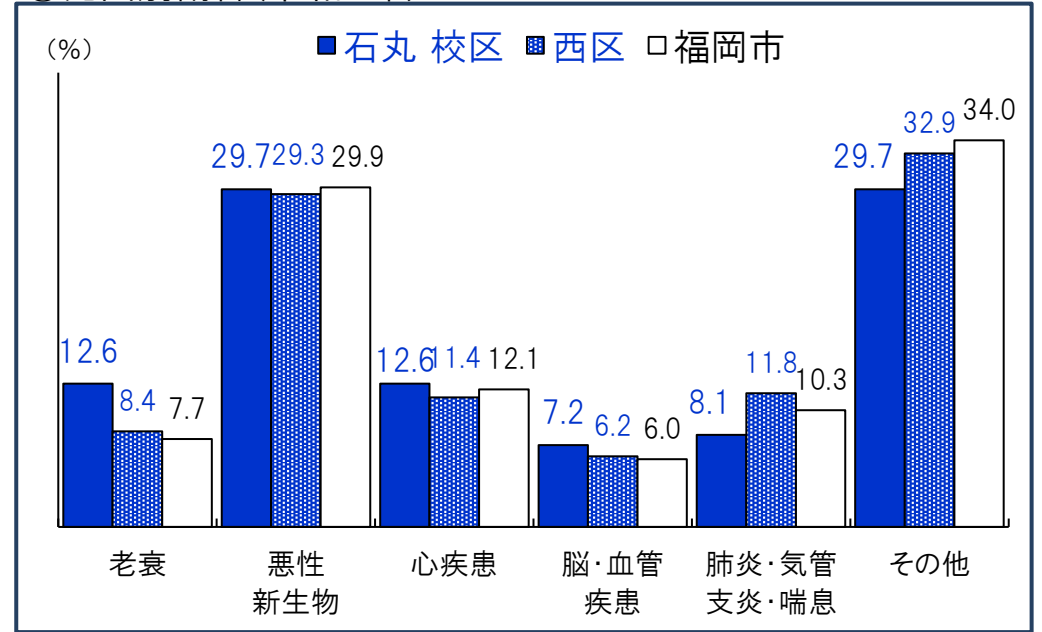
④人口千人あたり出生数の推移

	2005年 (平成17年)	2010年 (平成22年)	2015年 (平成27年)	2020年 (令和2年)	2022年 (令和4年)
石丸 校区人口 千人あたり出生数	9.5	9.9	7.2	7.5	7.1
西区人口 千人あたり出生数	10.0	9.9	10.9	8.3	7.6
福岡市人口 千人あたり出生数	9.3	9.9	10.1	8.6	7.9

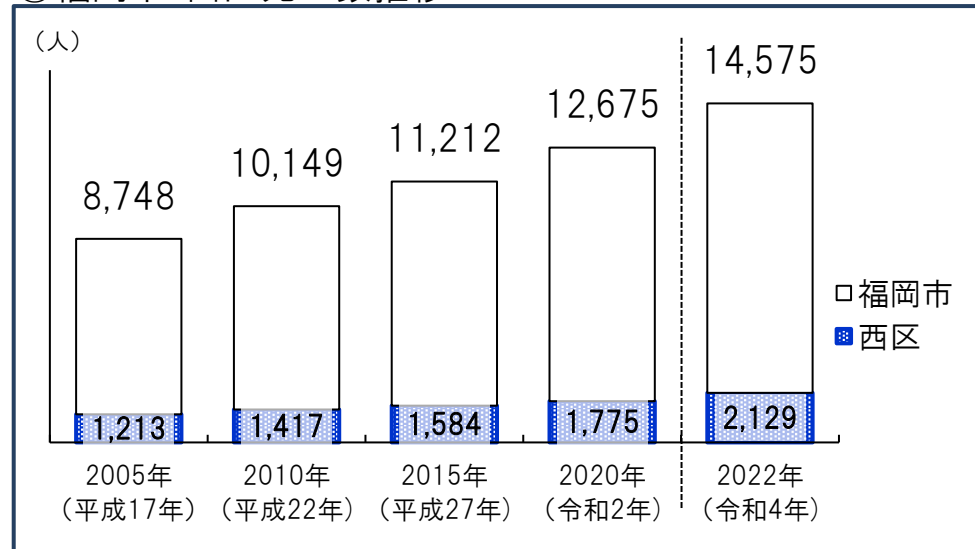
①校区の死亡数の推移



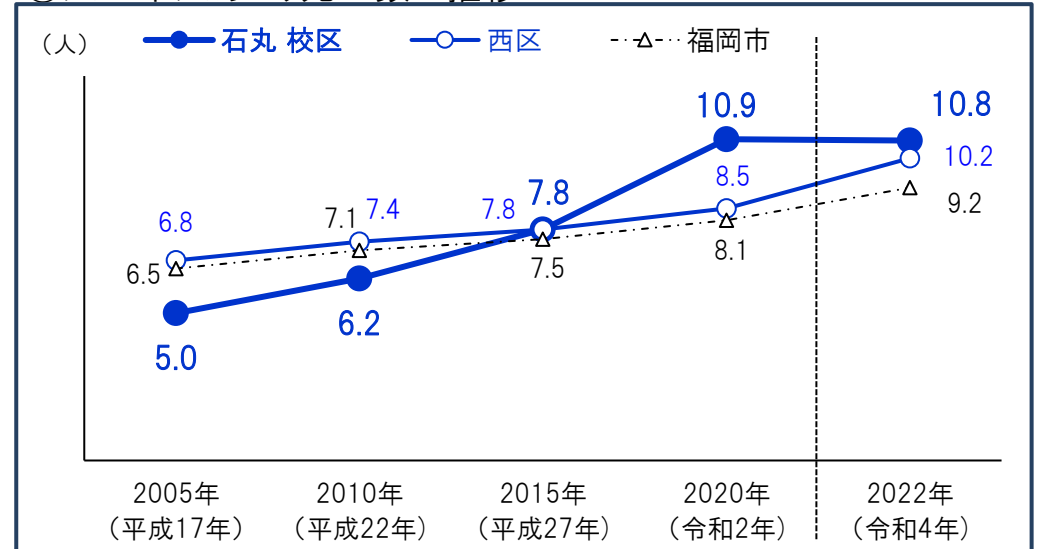
③死因別割合(令和3年)



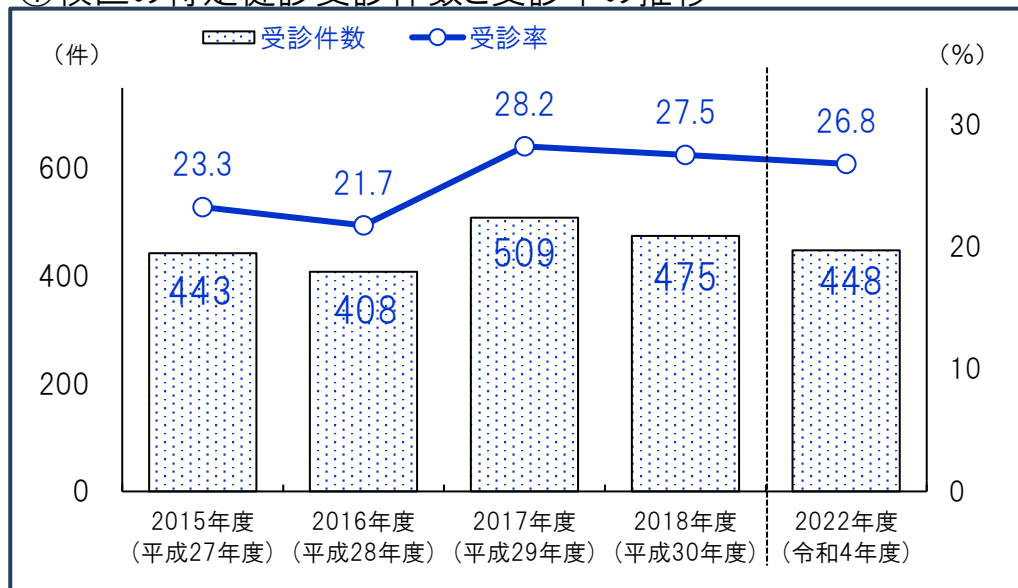
②福岡市・西区死亡数推移



④人口千人あたり死亡数の推移



①校区の特定健診受診件数と受診率の推移



受診件数は実績ベース

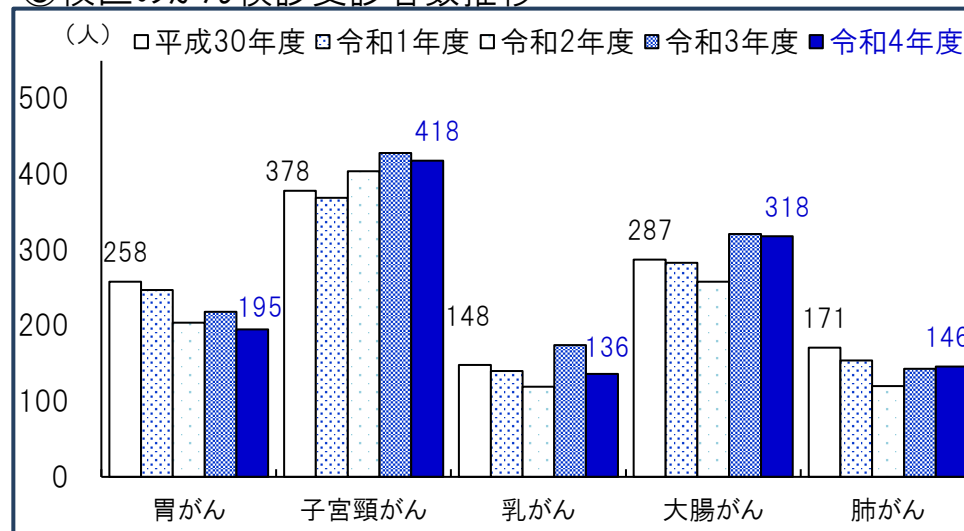
(人・件・%)

②特定健診受診状況

		2015年度 (平成27年度)	2016年度 (平成28年度)	2017年度 (平成29年度)	2018年度 (平成30年度)	2022年度 (令和4年度)
石丸校区	対象者数	1,905	1,876	1,804	1,727	1,672
	受診件数	443	408	509	475	448
	受診率	23.3	21.7	28.2	27.5	26.8
西区	対象者数	31,374	30,923	30,237	29,202	28,480
	受診件数	6,513	6,597	7,509	7,730	7,511
	受診率	20.8	21.3	24.8	26.5	26.4
福岡市	対象者数	229,392	226,046	220,181	211,508	208,704
	受診件数	47,700	49,830	54,276	56,553	55,804
	受診率	20.8	22.0	24.7	26.7	26.7

*特定健診…メタボリックシンドロームに着目した生活習慣病予防のための健康診査で、その該当者及び予備群を減少させることを目的としています。対象…福岡市国民健康保険に加入している40歳～74歳の方。

③校区のがん検診受診者数推移



④がん検診受診者数

		2018年度 (平成30年度)	2019年度 (令和1年度)	2020年度 (令和2年度)	2021年度 (令和3年度)	2022年度 (令和4年度)
胃がん	石丸校区	258	247	204	218	195
	西区	3,907	3,479	3,070	3,188	3,504
	福岡市	28,529	24,713	23,318	25,076	27,254
子宮頸がん	石丸校区	378	369	404	428	418
	西区	6,064	6,492	6,369	7,058	6,828
	福岡市	48,048	49,504	47,894	55,642	51,752
乳がん	石丸校区	148	140	119	174	136
	西区	2,324	2,553	2,077	2,582	2,586
	福岡市	18,980	19,396	16,358	21,291	21,219
大腸がん	石丸校区	287	283	258	321	318
	西区	4,679	4,741	4,006	4,629	5,089
	福岡市	34,094	34,120	30,609	36,379	38,137
肺がん	石丸校区	171	154	120	143	146
	西区	2,482	2,585	1,855	2,139	2,457
	福岡市	15,057	14,759	10,850	14,322	16,417

資料：福岡市保健福祉局

①校区の医療機関

No.	機関名	区分	診療科	所在地
1	社会医療法人財団白十字会白十字病院	病院	内科 精神科 外科 整形外科 形成外科 脳神経外科 呼吸器外科 心臓血管外科 歯科 眼科 リハビリテーション科 放射線科 泌尿器科 麻酔科 歯科口腔外科 糖尿病内科 脳・ 血管内科 血管外科 脳神経内科 腎臓内科 人工透析内科 心臓血管内科 肝臓・ 胆のう・膵臓外科 消化器外科 肛門外科 乳腺外科 臨床検査科 病理診断科 救急 科 呼吸器内科 肝臓内科 消化器内科 内分泌内科	石丸4-3-1
2	社会医療法人財団白十字会 白十字リハビリテーション病院	病院	内科 リハビリテーション科	石丸3-3-9
3	医療法人SSC坂口耳鼻咽喉科	一般診療所	アレルギー科 小児科 形成外科 耳鼻咽喉科 麻酔科 気管食道外科	石丸2-40-26
4	浜田内科クリニック	一般診療所	内科 消化器内科 内視鏡内科	石丸2-26-3
5	手島クリニック	一般診療所	内科 外科 リハビリテーション科 消化器内科 呼吸器内科	石丸2-16-13
6	医療法人 結紀会 やまもとホームクリニック	一般診療所	内科 外科 消化器内科 胃腸内科 老年内科 疼痛緩和内科 肛門外科 外科(がん)	石丸3-1-42

②校区の福祉施設等

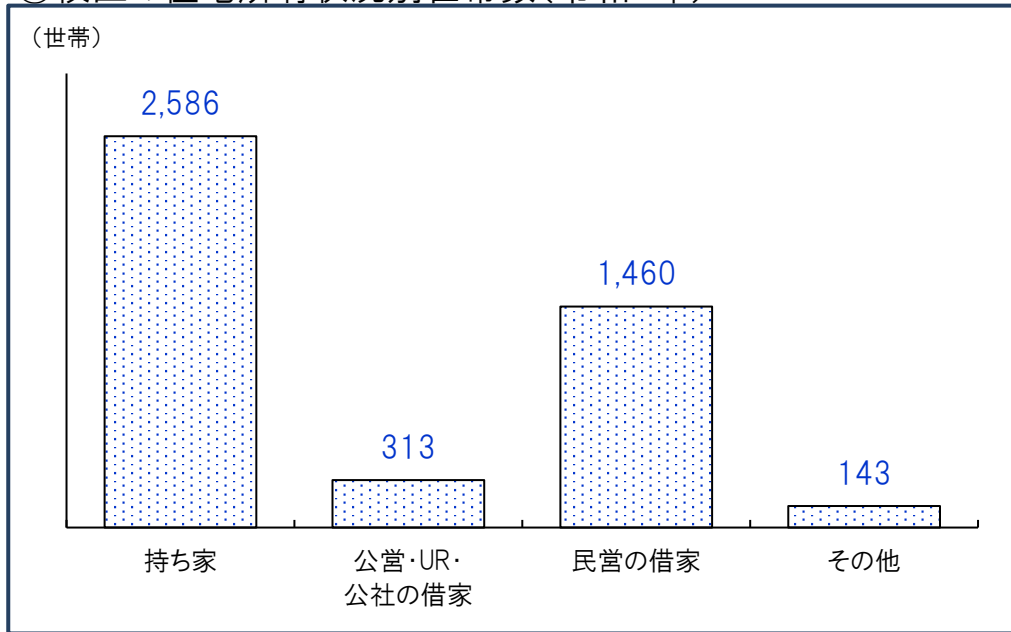
No.	施設名	種別	所在地
1	ベストライフ福岡	介護付有料老人ホーム	石丸2-33-11
2	グループホームいしまる	認知症グループホーム	石丸2-4-6
3	おあしす石丸	住宅型有料老人ホーム	石丸3-20-8
4	ドリームステイはばたき	住宅型有料老人ホーム	石丸3-7-31
5	そんぼの家S 姪浜	サービス付き高齢者向け住宅	石丸3-38-7
6	地域生活ネットワークいんくる	障がい福祉サービス事業所	石丸1-4-6
7	訪問介護ゆりかご	障がい福祉サービス事業所	石丸2-42-3
8	あしたみらいホームヘルプ	障がい福祉サービス事業所	石丸3-39-36-103 フォルトハイム
9	多機能型事業所いんくる	障がい福祉サービス事業所	石丸1-4-6
10	RevaCareHouse	障がい福祉サービス事業所	石丸3-15-25
11	どリーむはうす	障がい福祉サービス事業所	石丸2-14-3

③いきいきセンターふくおか(福岡市地域包括支援センター)

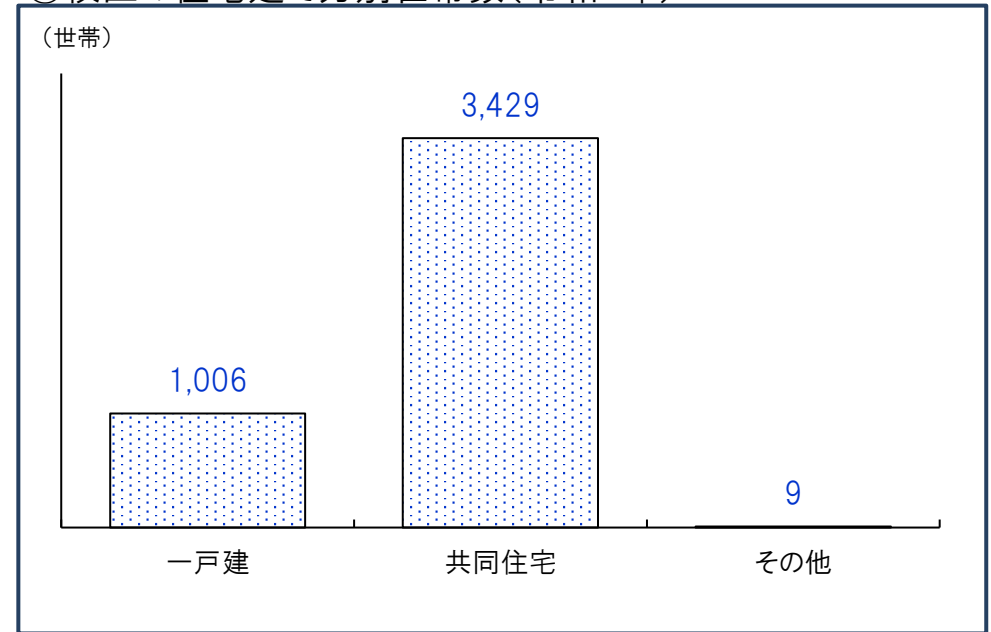
施設名	所在地(右図参照)	電話番号
いきいきセンターふくおか 西第6	石丸3-1-10 ラインハイト清澄	834-2280



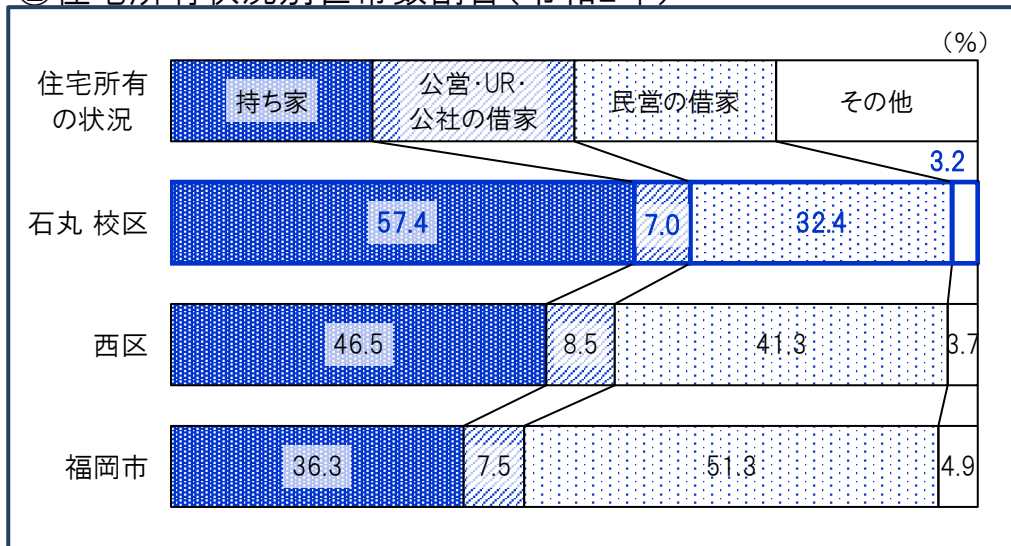
①校区の住宅所有状況別世帯数(令和2年)



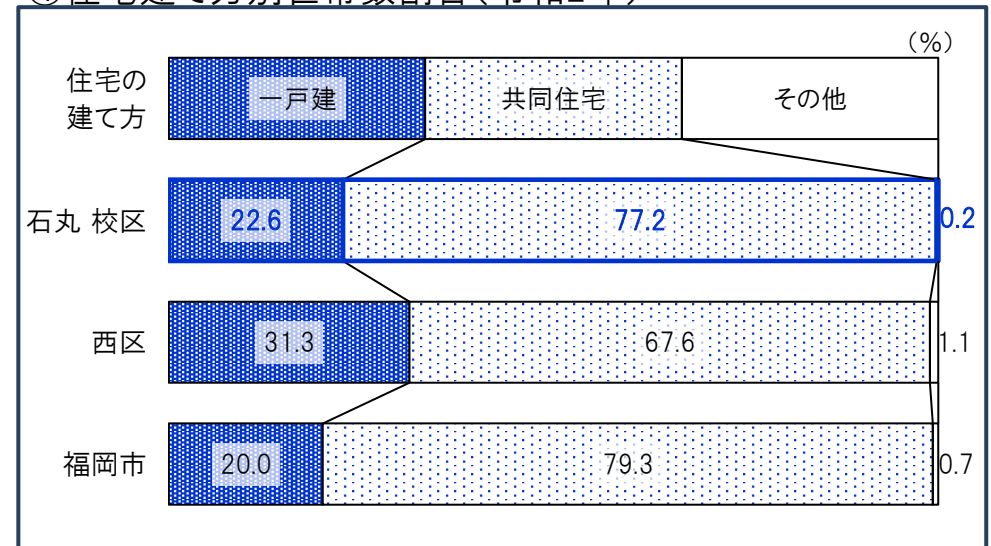
③校区の住宅建て方別世帯数(令和2年)



②住宅所有状況別世帯数割合(令和2年)



④住宅建て方別世帯数割合(令和2年)



①校区の産業大分類別従業者数・事業所数(令和3年)

産業分類	事業所数	従業者数(人)
農 林 漁 業	1	1
鉱業, 採石業砂利採取業	0	0
建 設 業	20	113
製 造 業	5	229
電 気 ・ ガ ス 熱 供 給 ・ 水 道 業	0	0
情 報 通 信 業	3	4
運 輸 便 業 郵 便 業	1	66
卸 売 業 小 金 融 業 保 険 業	61	542
不 動 産 業 物 品 賃 貸 業	17	41
学 術 研 究 , 専 門 業 技 術 サ ー ビ ス 業	5	46
宿 泊 業 , 飲 食 業 サ ー ビ ス 業	24	199
生 活 関 連 サ ー ビ ス 業 娛 楽 業	23	68
教 育 , 学 習 業 支 援 業	10	96
医 療 , 福 祉	40	1,436
複 合 サ ー ビ ス	1	177
サ ー ビ ス 業 (他)	1	14
公 務	0	0


*「従業者」とは、校区在住・非在住に関わらず校区内の事業所で従業している人です。

②事業所・男女別従業者数(令和3年) (人)

	事業所 総数	従業者 総数	性別	
			男性	女性
石丸 校区	215	3,052	1,188	1,855
西区	5,826	66,561	31,712	34,439
福岡市	75,779	967,803	518,394	442,569

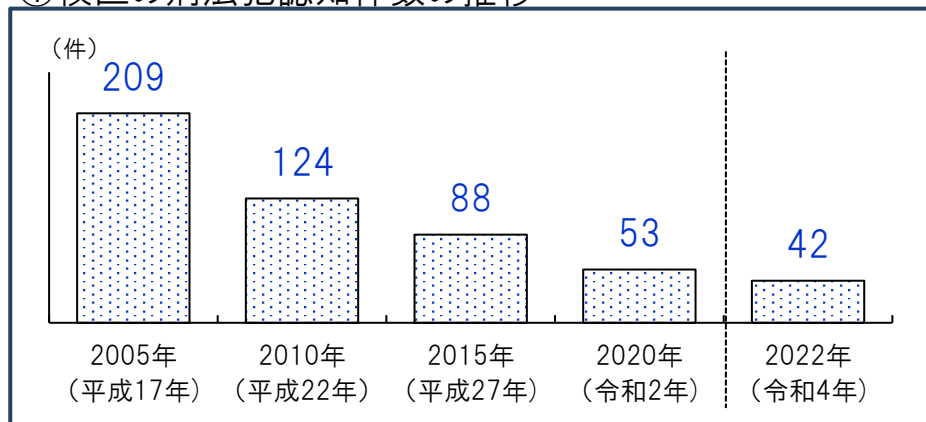
*従業者総数は性別不詳含む

③従業者男女比(令和3年)

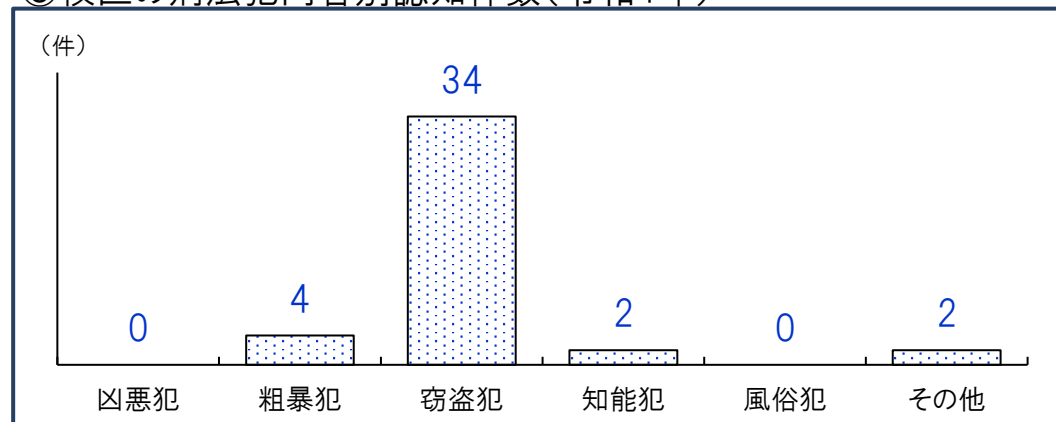


*不詳除く割合

①校区の刑法犯認知件数の推移



③校区の刑法犯内容別認知件数(令和4年)



②人口千人あたり刑法犯認知件数(計・推移) (件)

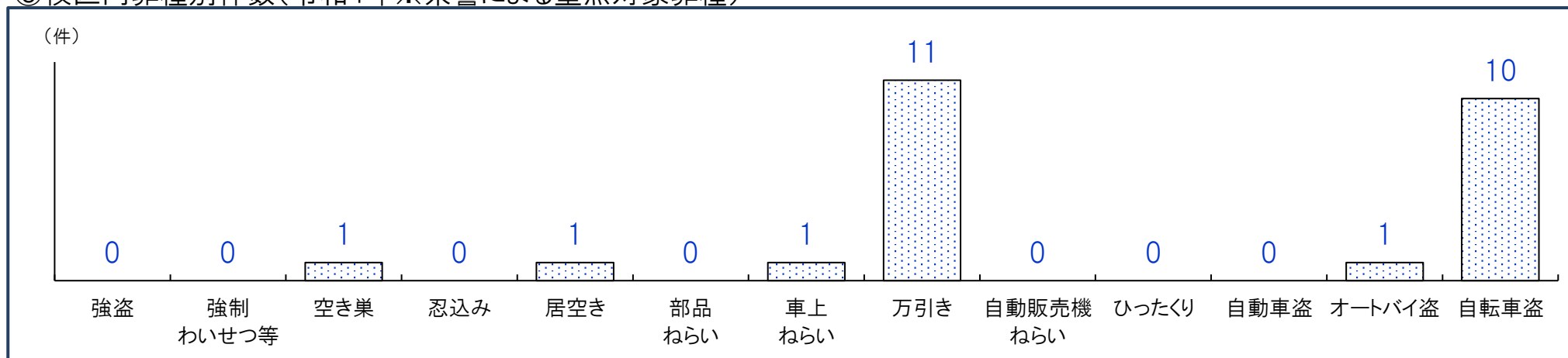
	2005年 (平成17年)	2010年 (平成22年)	2015年 (平成27年)	2020年 (令和2年)	2022年 (令和4年)
石丸 校区	17.9	10.6	7.8	4.8	3.9
西区	19.2	16.3	8.4	5.5	5.0
福岡市	27.6	19.6	13.4	6.9	7.3

④人口千人あたり刑法犯認知件数(内容別・令和4年) (件)

	凶悪犯	粗暴犯	窃盗犯	知能犯	風俗犯	その他
石丸 校区	0.00	0.37	3.12	0.18	0.00	0.18
西区	0.01	0.37	3.73	0.23	0.03	0.58
福岡市	0.04	0.68	5.25	0.27	0.09	0.93

*凶悪犯…殺人・強盗・放火・強姦、粗暴犯…暴行・脅迫・恐喝等、窃盗犯…空き巣・自転車盗・車上ねらい等、知能犯…詐欺・横領・通貨偽造等、風俗犯…賭博・強制わいせつ・公然わいせつ等、その他…占有離脱物横領・器物損壊等

⑤校区内罪種別件数(令和4年※県警による重点対象罪種)



重点対象罪種…県下で特に発生件数が多く、市民の体感治安に大きく影響する街頭犯罪を中心とした罪種

資料:福岡県警、校区人口…住民基本台帳(各年9月末時点登録人口)

石丸 校区 自治協議会

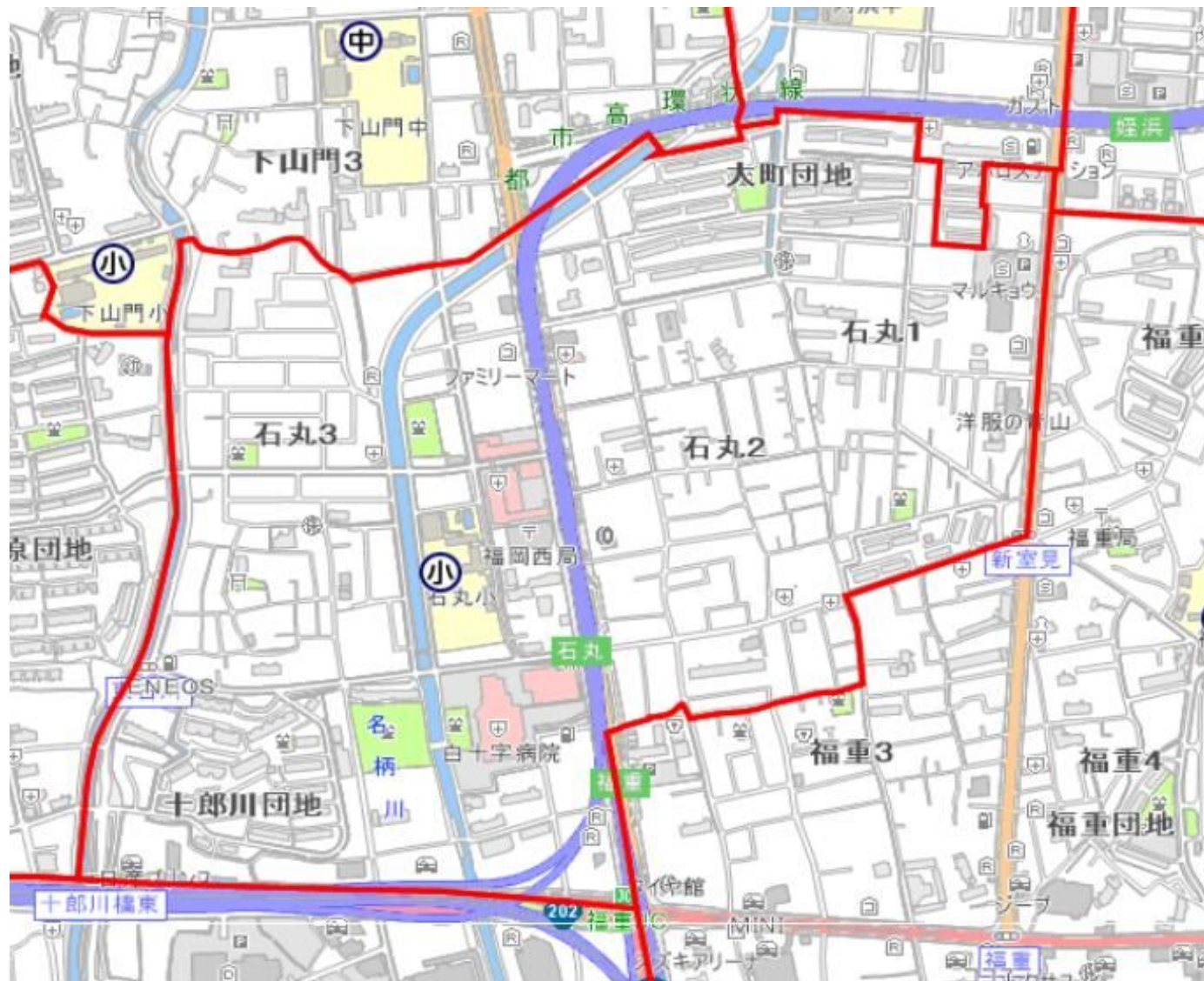
事務局・石丸公民館内

石丸2-5-10

電話:092-881-4983

構成団体

1	石丸1丁目町内会
2	石丸団地自治会
3	石丸2丁目自治会
4	大町団地自治会
5	石丸3丁目自治会
6	石丸4丁目自治会
7	ながら野自治会
8	十郎川団地自治会
9	防災会
10	社会福祉協議会
11	交通安全推進委員会
12	防犯委員会
13	体育振興会
14	人権尊重推進委員会
15	環境推進委員会
16	健康づくり委員会
17	献血推進協力会
18	子ども会育成連合会
19	健全な青少年を育てる会
20	男女共同参画をすすめる会
21	老人クラブ連合会
22	民生委員・児童委員協議会
23	小学校保護者教師会
24	中学校父母教師会(石丸校区内居住者)
25	パトロール委員会
26	まちづくり協議会



①自治協議会の主要行事

時期	行事	時期	行事
8月	石丸校区夏祭り	10月	石丸校区体育祭
9月	石丸校区敬老会	11月	石丸校区文化祭

②自治協議会の事業内容

事業項目	事業内容
安全・安心	交通安全の推進(校区街頭キャンペーン、交通安全教室 他) 防災活動(原子力災害避難訓練、自主防災講話) 防犯活動(新1年生に安全安心マップ贈呈、合同パトロール他) 防犯パトロール事業(小学生登下校時等パトロール 他)
子ども	子どもの健全育成事業(子ども会役員就任式、子ども会親善球技大会、校区文化祭、新年子ども交歓会 他) 青少年の非行防止活動(新入1年生に花を贈る、地域ふれあいレク、非行対象環境調査、街頭キャンペーン、夜間パトロール、講演会、どんと焼き他)
環境	環境美化推進事業(緑のカーテン運動、地域ぐるみ一斉清掃、名柄川クリーン作成) ごみ減量・リサイクルの推進事業(レジ袋削減運動、集団回収、家庭ごみ持ち出し日一覧配布、生ゴミたい肥化コンポスト講習会)
健康	保健所事業補助(母子健康相談) 健康日本21事業(健康づくり教室、自主ウォーキング) 集団献血
スポーツ	校区親善壮年ソフトボール大会、校区親善ママさんバレーボール大会 校区親善バドミントン大会、校区グランドゴルフ大会、校区親善ボーリング大会 校区親善ニュースポーツ大会、近隣4校区スポーツ交歓会 他
男女共同参画	校区事業(委員研修「エコクラフト」、夏祭り踊り担当、敬老会実行担当、体育祭商品担当、パンづくり研修、研修 他) 市/西区行事(どんたく隊参加、フェスティバル参加、研修会参加)
その他の 公益的事業	校区夏祭り、精霊送り、敬老会、校区体育祭、どんと焼き 校区広報紙「いしまる」発行、まちづくり活動

③校区の交流サロン

名称	活動日時・場所	活動内容・特色等
ひまわり会	第3月曜 13:30~15:30 石丸公民館	健康チェック、脳トレーニング、鑑賞系
サロンおおまち	木曜(月3回以下) 13:30~15:30 大町団地集会所	健康体操、脳トレ
十郎川ふれあいサロン	第4月曜 13:30~15:30 十郎川団地サンハイツ集会所	健康体操、脳トレ、世代間交流、歌唱、茶話会

④校区の子育て交流サロン・育児サークル等

名称	活動日時	場所
子育て交流サロン(西区全体) ママの会	第3水曜 10:30~12:00	西市民センター和室
子育て交流サロン おひさまサロン	第1木曜 10:30~11:45	石丸公民館
育児サークル(西区全体) きらきら(アラフォーママ限定)	月1回 10:00~12:00	西市民センター
育児サークル(西区全体) にこにこ(アラフォーママ限定)	第2金曜 10:00~12:00	姪浜駅南集会所

公民館

石丸 公民館	所在地：石丸2-5-10	電話：092-881-4983	FAX:092-881-4986
	公民館情報： https://gakushu.city.fukuoka.lg.jp/center/detail/782eb431-82db-451b-bf99-0f885cd57175		Instagram： https://www.instagram.com/ishimarukouminkan

①校区の公共施設・学校等

No.	名称	所在地
1	石丸小学校	石丸3-9-25
2	下山門中学校	下山門3-12-1
3	成徳保育園ココテラス(小規模保育事業所)	石丸2-31-33
4	かぼちゃ畑保育園(保育所)	石丸3-24-1
5	福岡西郵便局	石丸3-2-11
6	成徳保育園(保育所)	大町団地1135-6
7	福岡西郵便局	石丸3-2-11
8	いきいきセンター-ふくおか西第6(地域包括支援センター)	石丸3-1-10

②校区の公園

No.	名称	種別・面積	所在地
1	石丸中央公園	近隣・10,000㎡	石丸4-58-12 外
2	石丸公園	街区・1,162㎡	石丸1-1099
3	石丸東公園	街区・3,059㎡	石丸3-110-1
4	石丸西公園	街区・1,010㎡	石丸3-187-9
5	大町団地西公園	街区・2,517㎡	大町団地340-1
6	石丸中公園	街区・3,628㎡	石丸2-68-1
7	石丸南公園	街区・1,615㎡	石丸4-278-1 外
8	ククサ公園	幼児・101㎡	石丸2-50-12
9	大町団地東公園	幼児・523㎡	大町団地1161-5
10	十郎川団地公園	幼児・783㎡	十郎川団地266-18
11	石丸1号公園	幼児・121㎡	石丸2-489-5
12	石丸2号公園	幼児・235㎡	石丸3-246-4
13	石丸1号公園	都市緑地・812㎡	石丸2-72-3 外
14	石丸2号公園	都市緑地・406㎡	内浜2-1168-6 外

校区内避難所等

					浸水	土砂	高潮	地震	津波
15	石丸小学校	石丸3丁目9-25	881-1336	収容地区	②	×	②	×	○
11	石丸公民館	石丸2丁目5-10	881-4983	一時	②	○	○	○	○
7	石丸南公園	石丸4丁目		地区	×	○	○	○	○
4	石丸交番	石丸4丁目3-58	805-6110	交番					
③	白十字病院	石丸4丁目3-1	891-2511	病院					

凡例(災害種別毎の指定緊急避難場所・指定避難所の指定)

- : 使用可
- ②: 2階以上使用可(学校は、校舎2階以上)
- ③: 3階以上使用可(学校は、校舎3階以上)
- ×: 使用不可

凡例	
	区境
	校区境
	公園
	広域避難場所
	アンダーパス
	区役所
	消防署(出張所)
	警察署・交番
	学校
	病院
	サイレン
	避難場所
	一時避難所
	収容避難所



資料:福岡市防災マップ(令和5年5月1日現在)*避難所等は校区外も利用できます。