

姪北校区 データ集



目

校区の概要

1 校区の概要・位置	-----	(1)
------------	-------	-----

人口・世帯数

2 人口・世帯数	-----	(2)
3 人口の構成	-----	(3)
4 高齢者・6歳未満の子どもがいる世帯	-----	(4)
5 小学校児童数の推移	-----	(5)
6 労働力人口	-----	(6)
7 転出・転入者の状況	-----	(7)

福祉と健康

8 出生数と出生率	-----	(8)
9 死亡数と死亡率	-----	(9)
10 健(検)診受診状況	-----	(10)
11 医療・福祉施設等	-----	(11)

次

その他のデータ

12 住宅の所有・種類	-----	(13)
13 事業所・従業者数	-----	(14)
14 犯罪発生件数	-----	(15)

地域の団体と活動

15 自治協議会の関連団体	-----	(16)
16 自治協議会活動・その他校区内活動	-----	(17)

施設等の位置・マップ

17 施設・公園・文化財等	-----	(18)
18 防災マップ	-----	(19)

姪北 校区の概要



名柄川から望む姪北校区

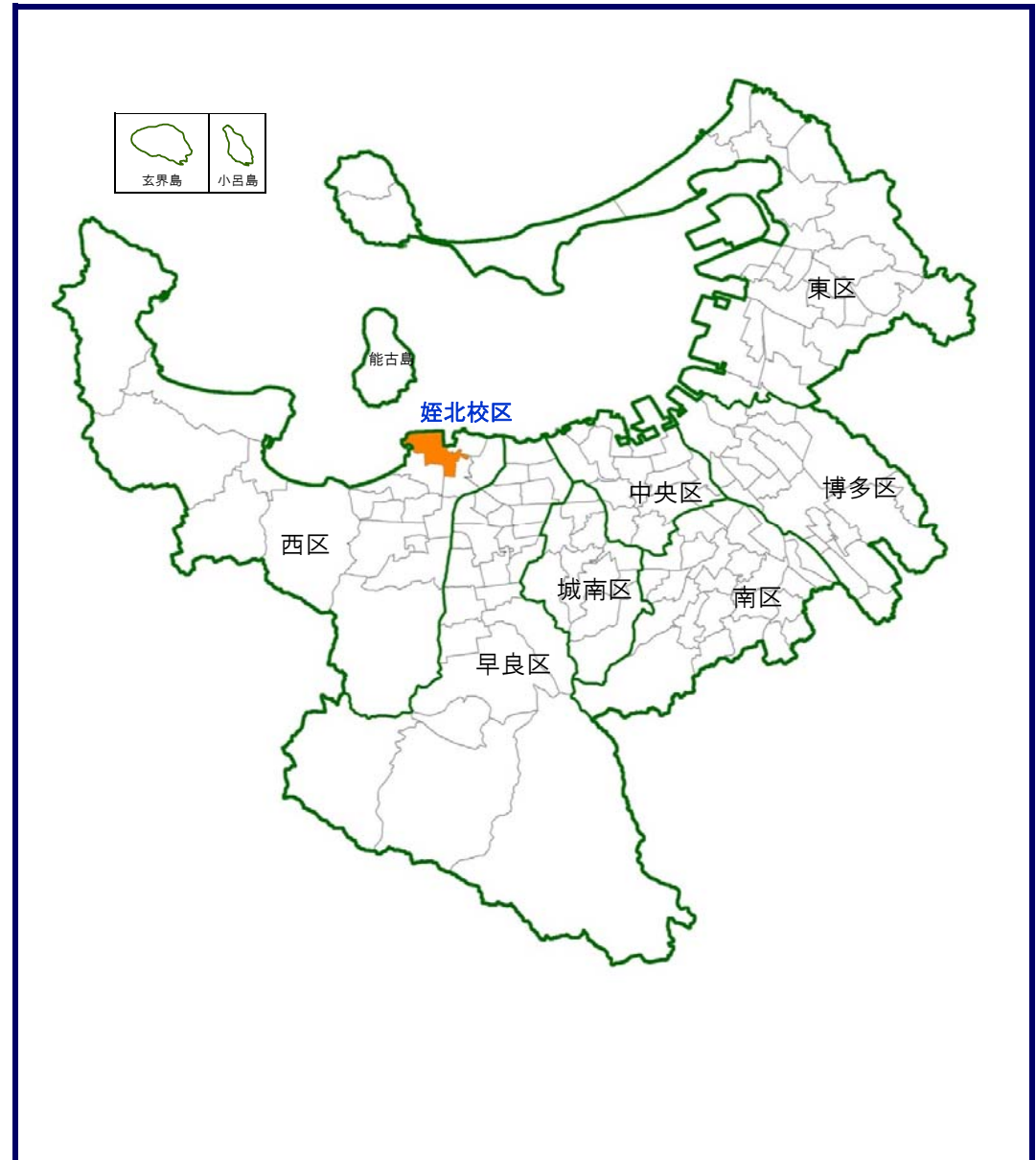
姪北校区は、埋め立てや人口増加等により平成19年4月に姪北小学校が開校され、その3年後に姪浜と内浜校区それぞれの10町が分離、合併してできた、地下鉄姪浜駅北側に位置する7年目の新しい校区です。

この地域は、福岡市の中でも歴史が古く、中央部を貫く唐津街道の町並み、奈良時代に建立されたとされる住吉神社を始めとした歴史ある神社・仏閣に加えて、市内でも有数の風光明媚な小戸公園があります。歴史や自然に彩られた町であると同時に、大規模商業施設や西区における交通の要衝である地下鉄姪浜駅を有し、福岡市西部の拠点の一つとして発展してきました。

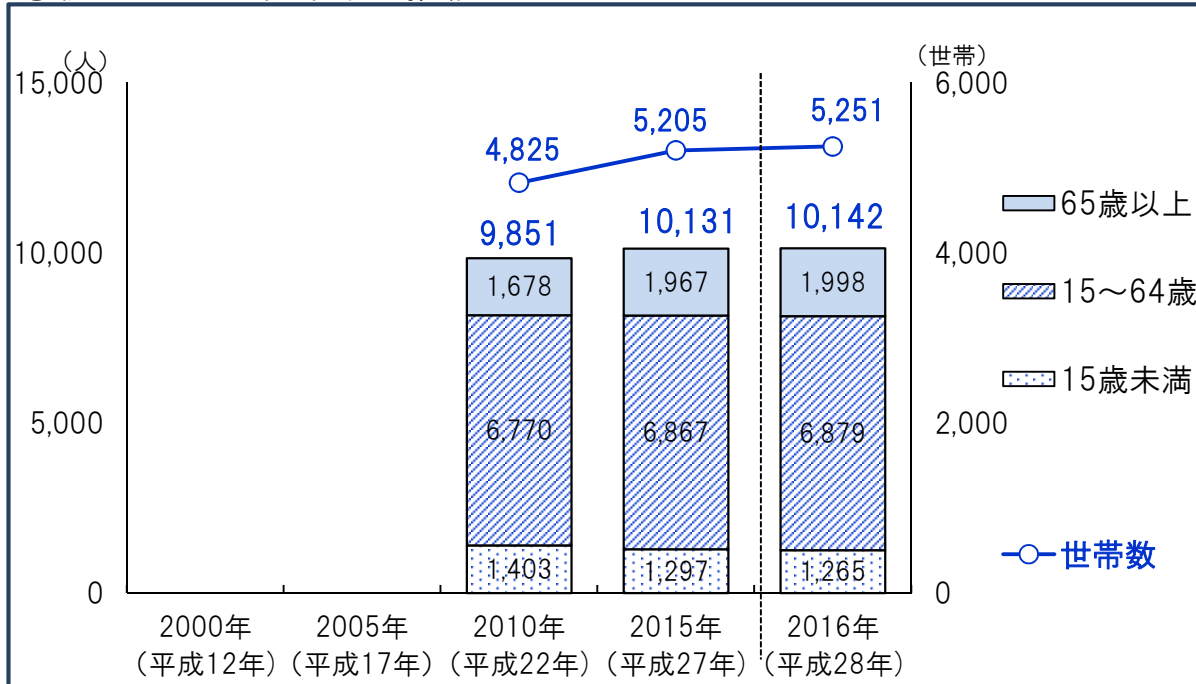
校区発足時から校区のシンボルマークや目標となる標語を掲げ、地域づくりに積極的に取り組んでいます。また、校区・公民館設立5周年では、運動会、文化祭等に加え夏祭りを開催し、校区の成り立ち等を記した記念誌を発行しました。

めざすは、いきいき、ほっとな、くらし
一人と人の絆が、つながる・ひろがる・ふくらむ まち

姪北 校区の位置




①校区の人口・世帯数の推移

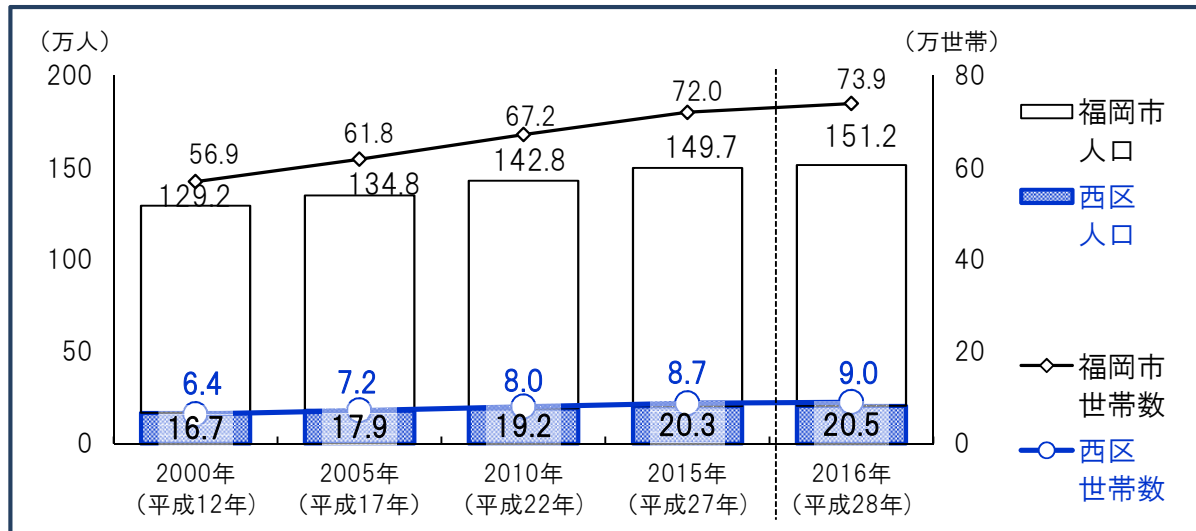


※姪北校区については、平成19年4月に新設

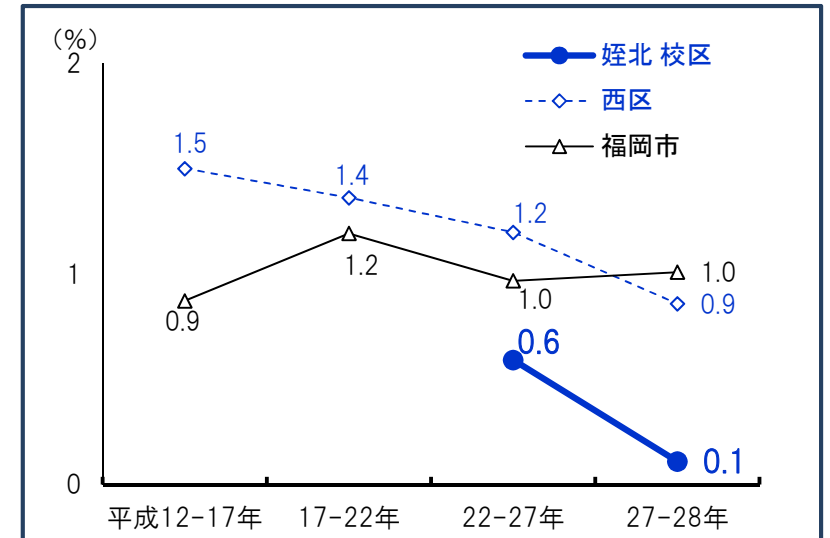
③年代別人口割合(平成28年)



②福岡市・西区 人口と世帯数推移




④人口増加率(年平均)




資料：福岡市住民基本台帳(各年9月末時点・日本人のみ・平成22年以降の市・区の人口は外国人含む)*住民票未登録者を含まないため国勢調査人口より少ない値となっています。

①校区の男女・年齢区分別人口(平成28年)



()内は割合

②西区の男女・年齢区分別人口




④高齢化の状況

65歳以上人口割合(%)	
姪北校区	19.7
西区	21.8
福岡市	20.7

75歳以上人口割合(%)	
姪北校区	9.6
西区	10.2
福岡市	9.5

③福岡市の男女・年齢区分別人口

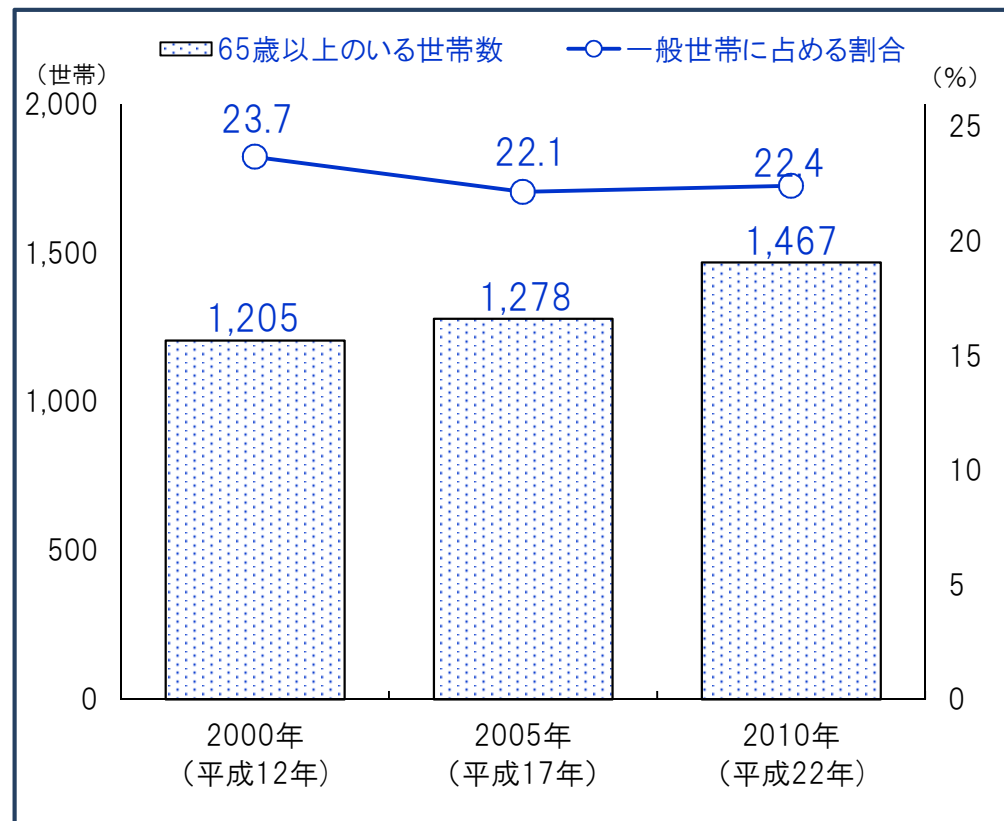


⑤人口男女比

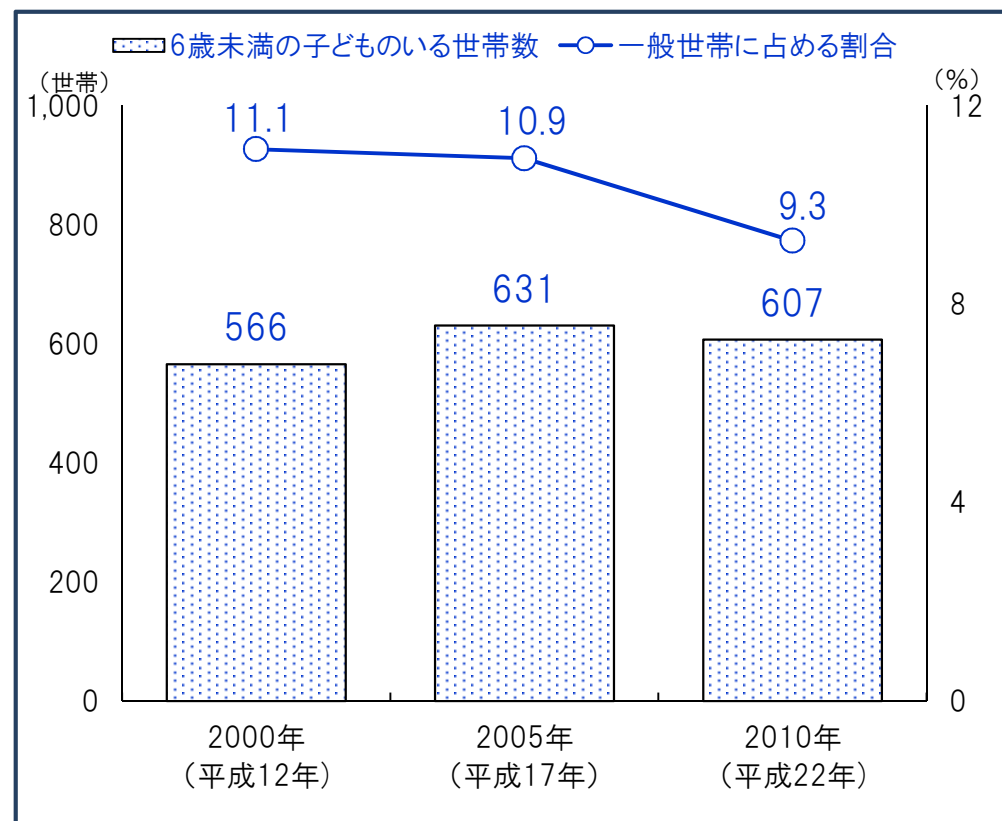
	男性 (%)	女性 (%)
姪北校区	47.4	52.6
西区	47.8	52.2
福岡市	47.4	52.6

資料:福岡市住民基本台帳(9月末時点・校区は日本人のみ)

①校区的高齢者(65歳以上)のいる世帯数



③校区的6歳未満の子どものいる世帯数



②高齢者(65歳以上)のいる世帯割合(2010年)

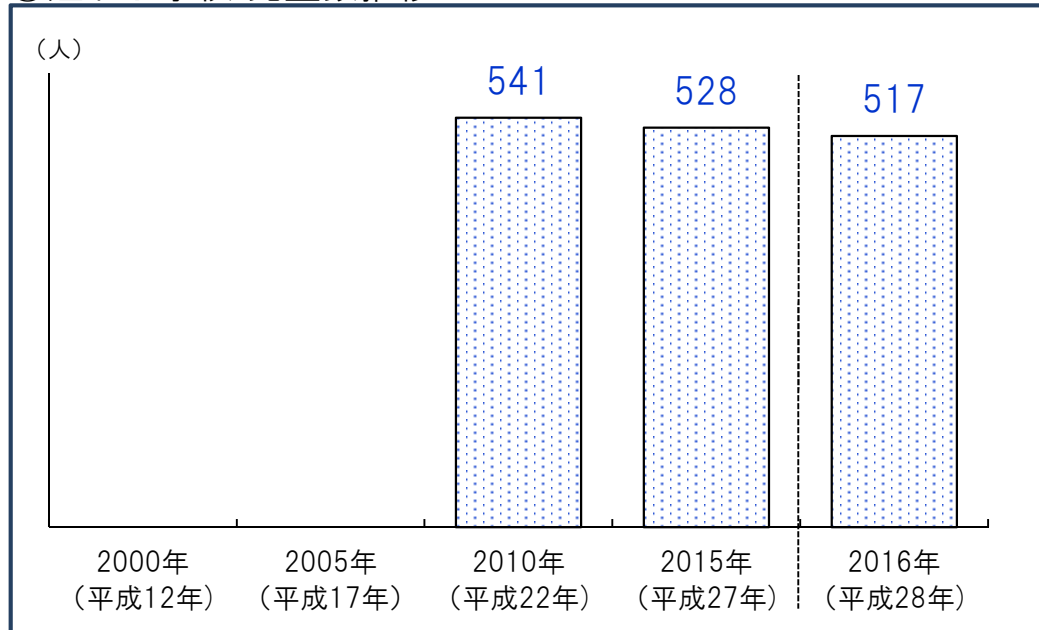
	65歳以上のいる世帯総数	65歳以上のみの世帯	ともに65歳以上夫婦のみ世帯	65歳以上1人暮らし世帯
姪北 校区	22.4%	12.1%	4.3%	7.3%
西区	29.3%	14.6%	6.9%	7.3%
福岡市	24.6%	14.2%	5.3%	8.5%

④6歳未満の子どものいる世帯割合推移

	2000年 (平成12年)	2005年 (平成17年)	2010年 (平成22年)
姪北 校区	11.1%	10.9%	9.3%
西区	13.4%	12.8%	11.8%
福岡市	9.7%	9.2%	8.5%

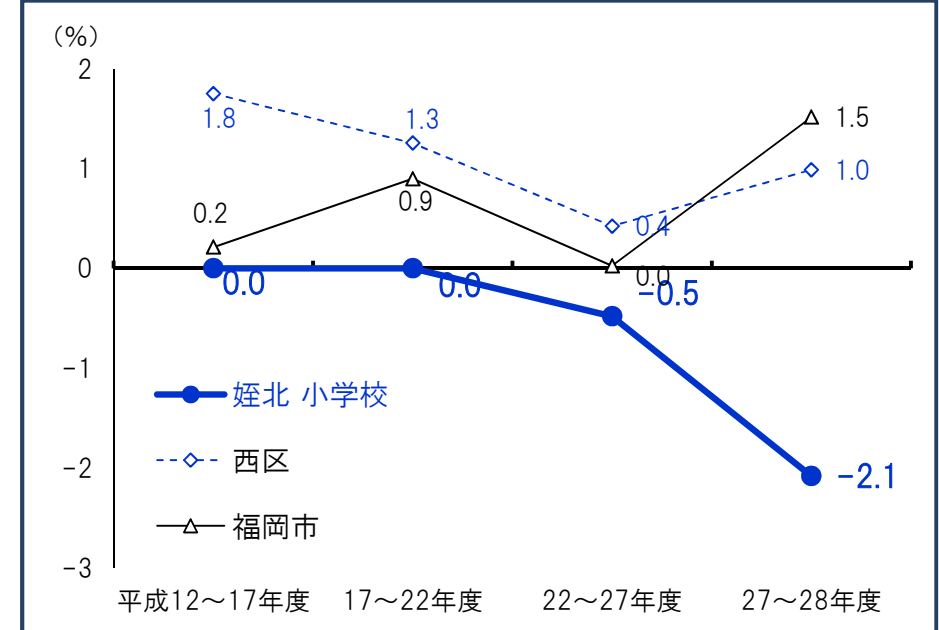
資料: 国勢調査(総務省*校区にかかる町丁目の合計のため一部校区外を含みます)

①姪北小学校 児童数推移

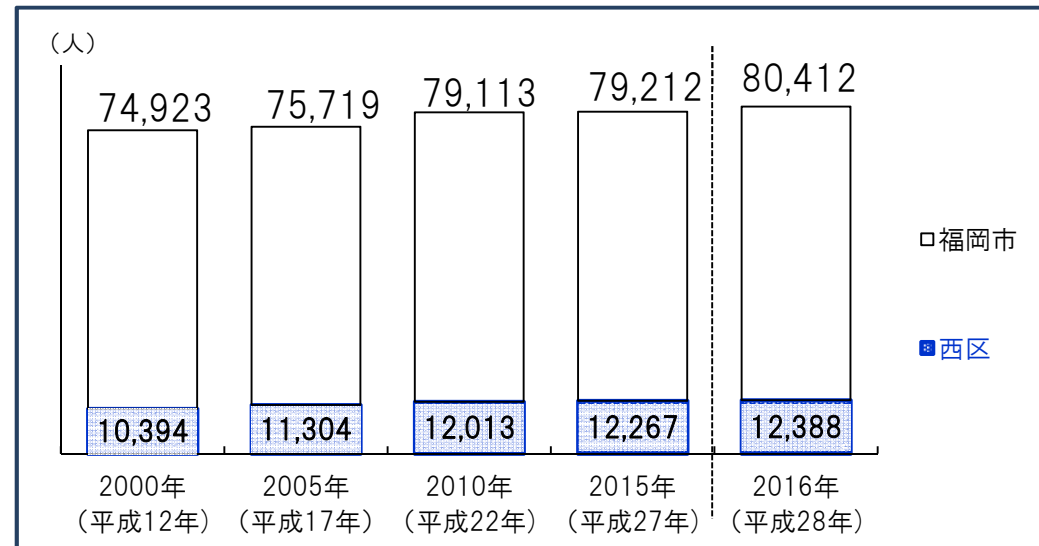


※姪北校区については、平成19年4月に新設

③児童数増減率(年平均)

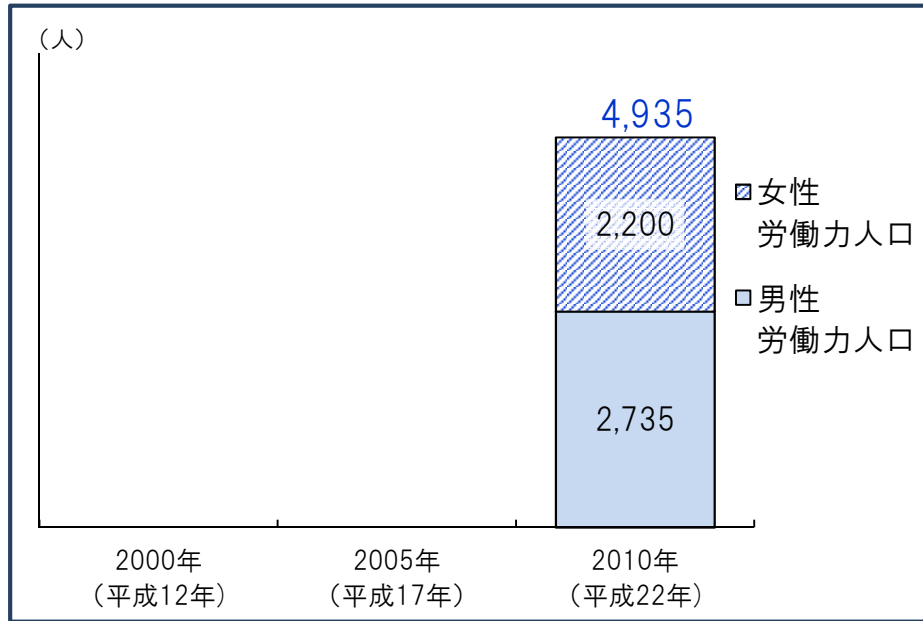


②福岡市・西区小学校 児童数推移



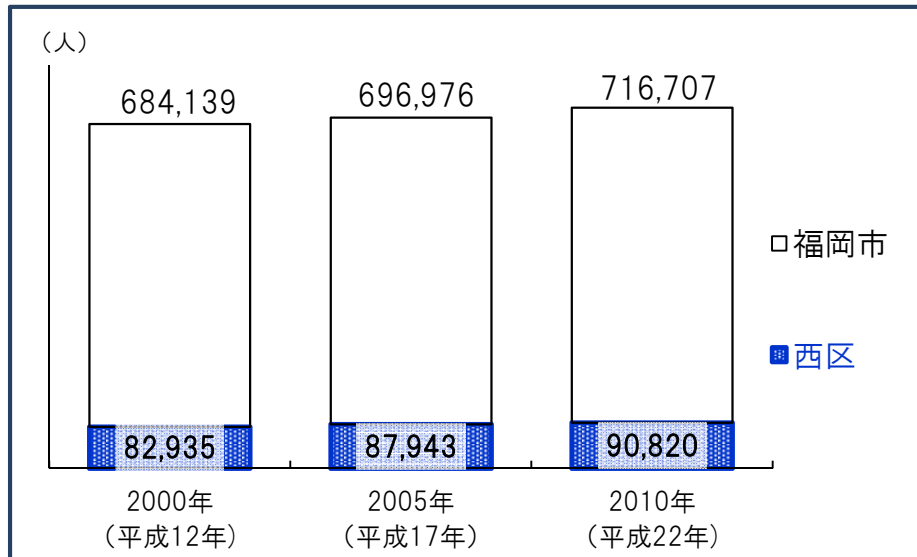
資料：教育統計年報(福岡市・各年5月1日現在値*福岡市と区の児童数及び増減率は国立・私立小学校児童数含む)

①校区の15歳以上労働力人口の推移



*労働力人口…15歳以上の人口のうち、就業者(休業者を含む)と求職中の失業者の合計

②福岡市・西区労働力人口の推移

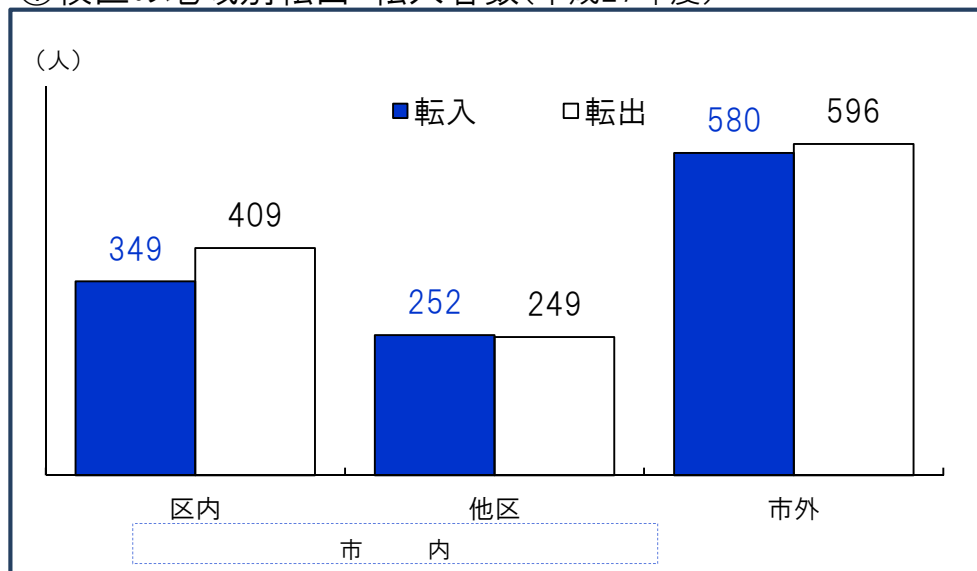


③15歳以上労働力人口と労働力率(平成22年)

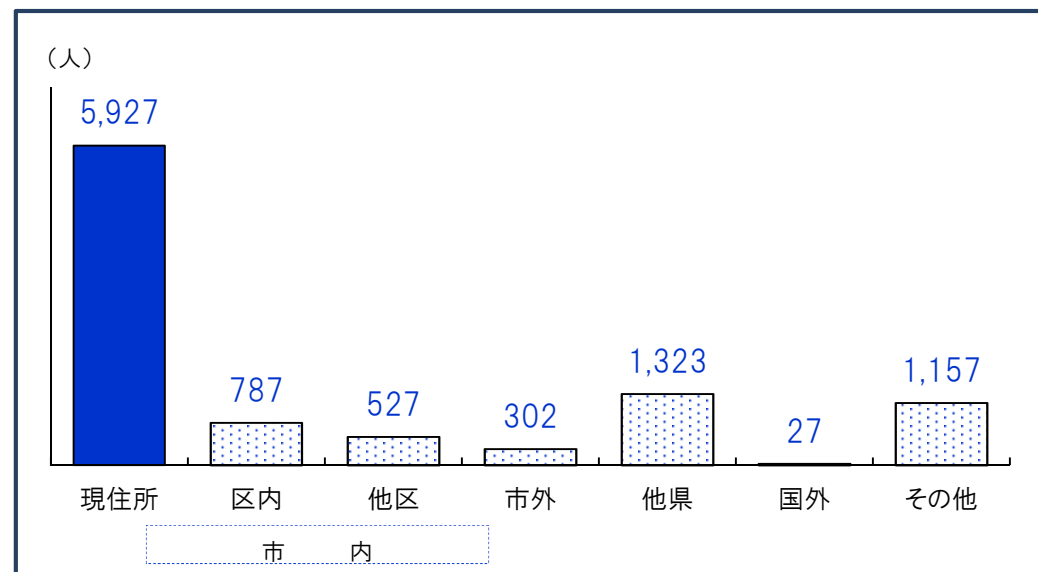
	15歳以上人口(人)	労働力人口(人)	労働力率(%)
姪北 校区	8,610	4,935	64.3
男性	4,075	2,735	76.6
女性	4,535	2,200	53.6
西区	162,764	90,820	59.2
男性	76,782	51,656	71.9
女性	85,982	39,164	48.1
福岡市	1,251,969	716,707	64.0
男性	583,363	392,363	75.8
女性	668,606	324,344	53.9

労働力率…15歳以上人口に占める「労働力人口」の割合
*労働力状態「不詳」を除いた割合

①校区の地域別転出・転入者数(平成27年度)



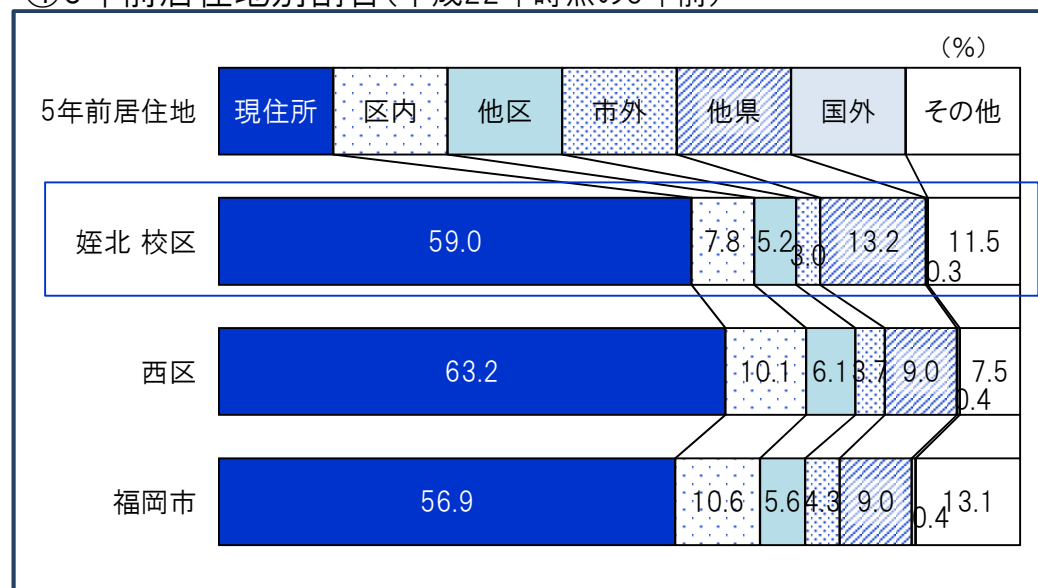
③校区居住者の5年前の居住地(平成22年時点の5年前)



②転入者数合計と割合(平成27年度)

	転入者計		転入者内訳(%)		
	(人)	人口比	区内	他区	市外
姪北 校区	1,181	11.7%	29.6	21.3	49.1
うち市外	580	5.7%			
西区	20,728	10.2%	36.5	21.4	42.1
うち市外	8,726	4.3%			
福岡市	188,987	12.6%	35.1	21.2	43.7
うち市外	82,560	5.5%			

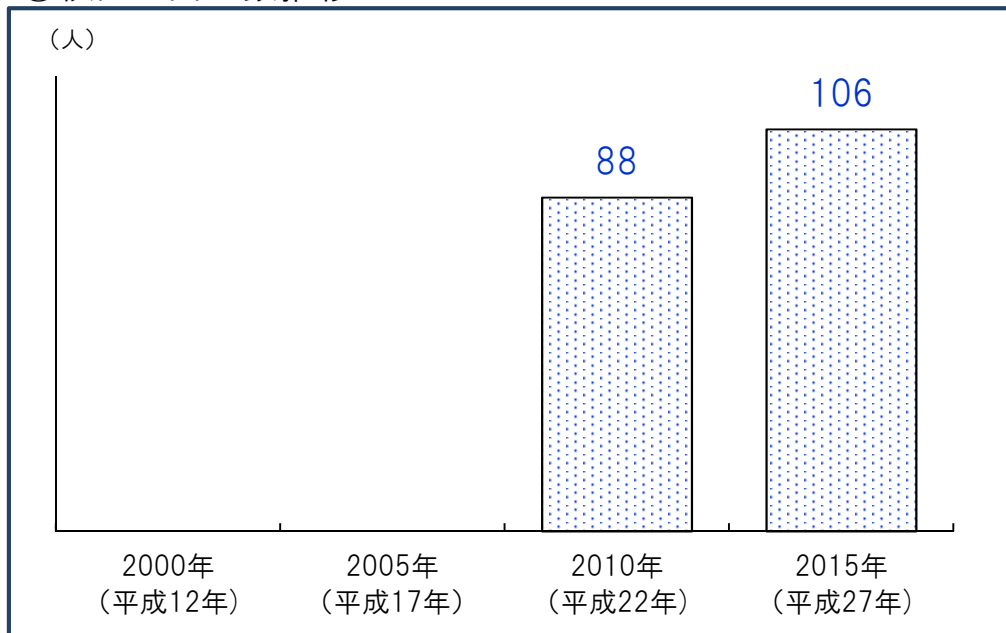
④5年前居住地別割合(平成22年時点の5年前)



*5年前居住地「その他」は5年内出生者、不詳等

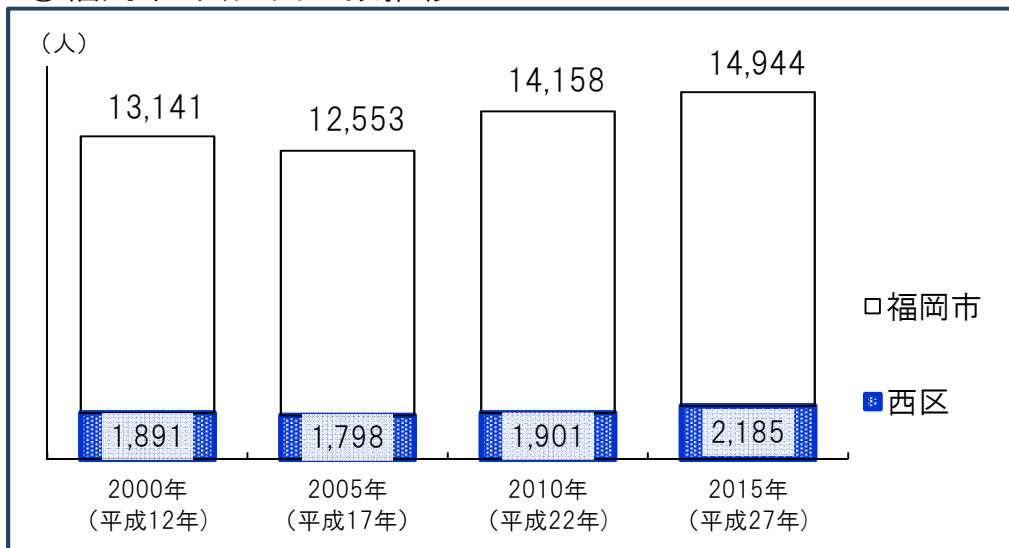
資料:①②福岡市住民基本台帳、③④国勢調査(総務省)

①校区の出生数推移

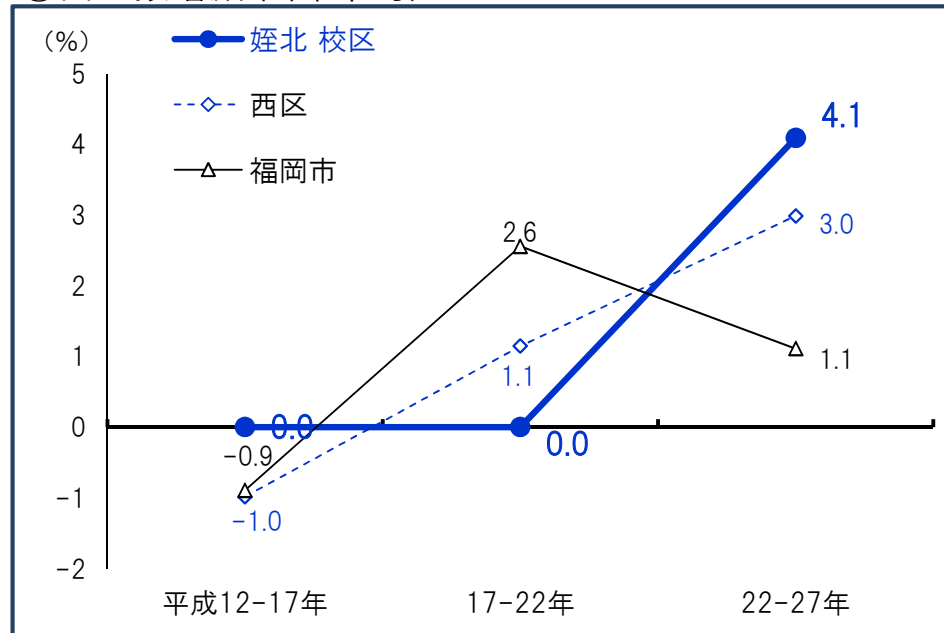


※姪北校区については、平成19年4月に新設

②福岡市・西区出生数推移



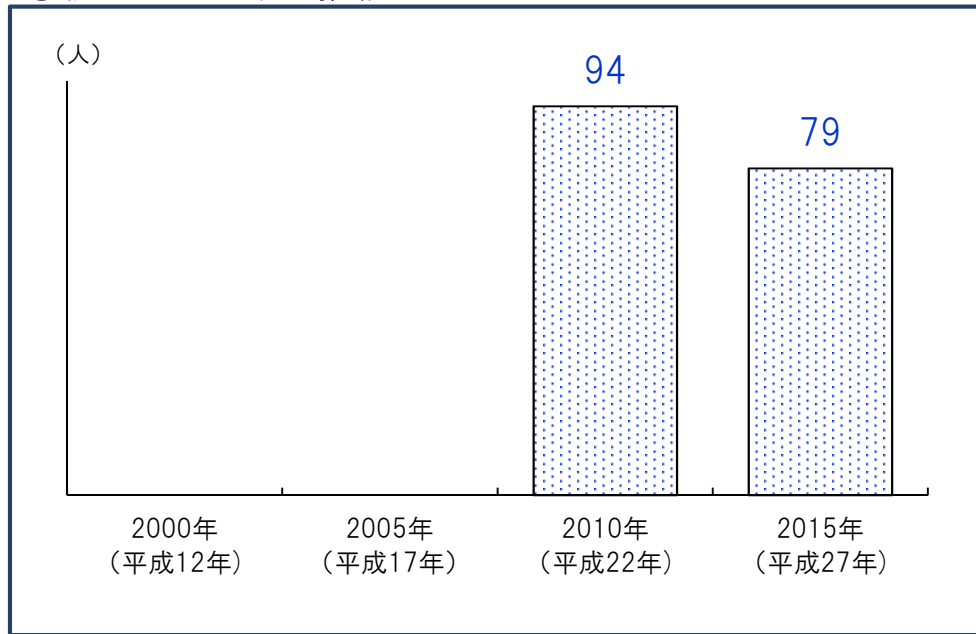
③出生数増減率(年平均)



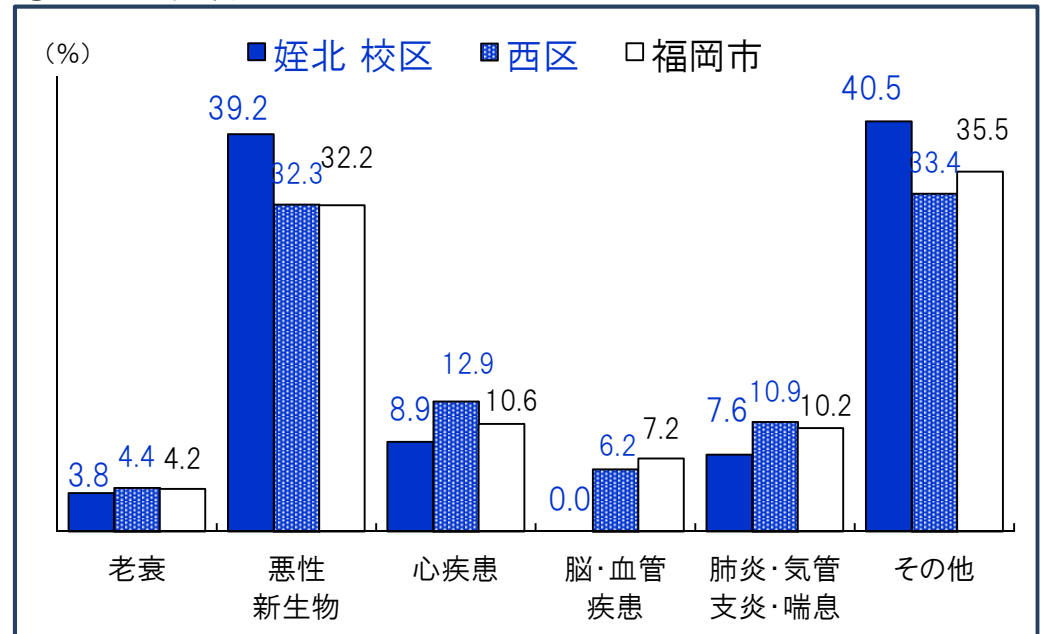
④人口千人あたり出生数の推移

	2000年 (平成12年)	2005年 (平成17年)	2010年 (平成22年)	2015年 (平成27年)
姪北 校区人口 千人あたり出生数			8.9	10.5
西区人口 千人あたり出生数	11.3	10.0	9.9	10.9
福岡市人口 千人あたり出生数	10.2	9.3	9.9	10.1

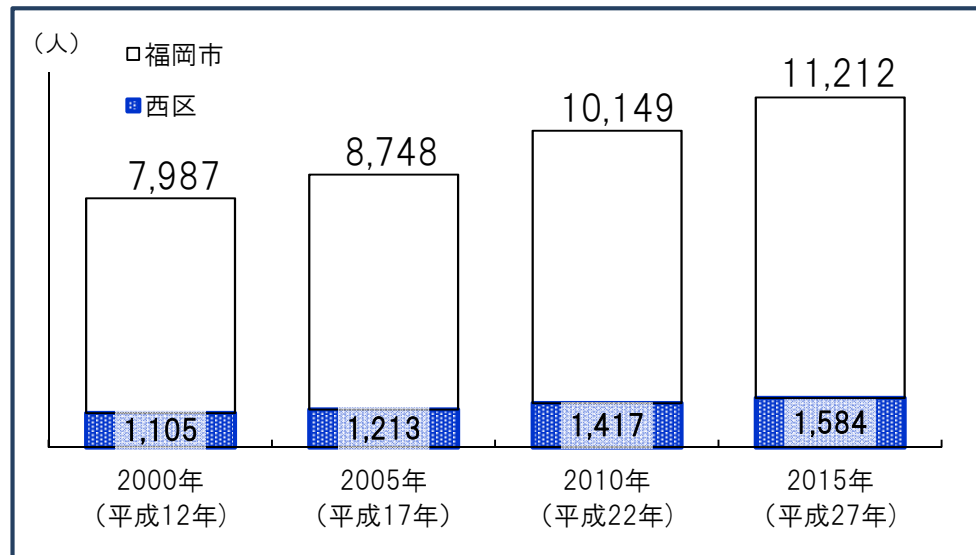
①校区の死亡数の推移



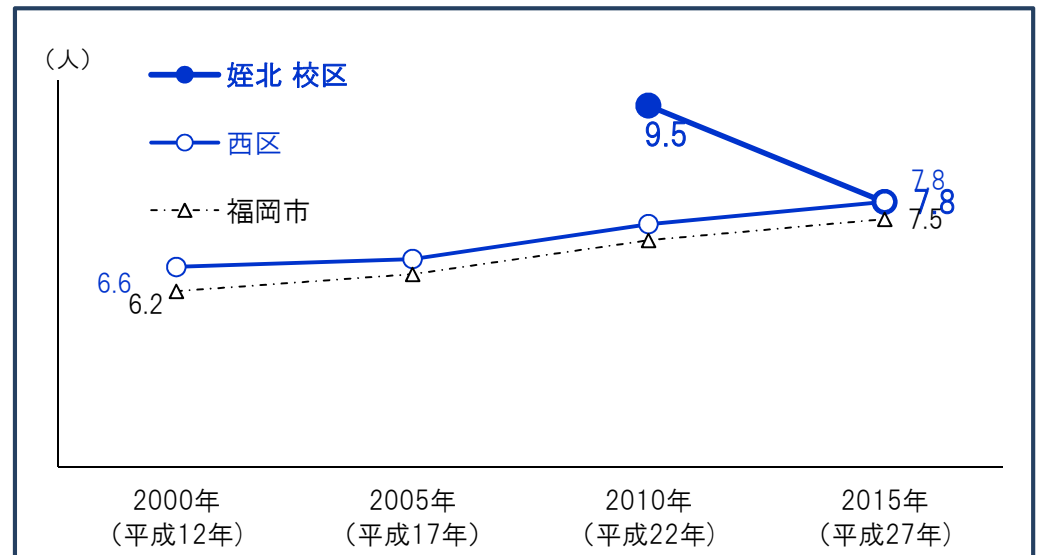
③死因別割合(平成27年)



②福岡市・西区死亡数推移

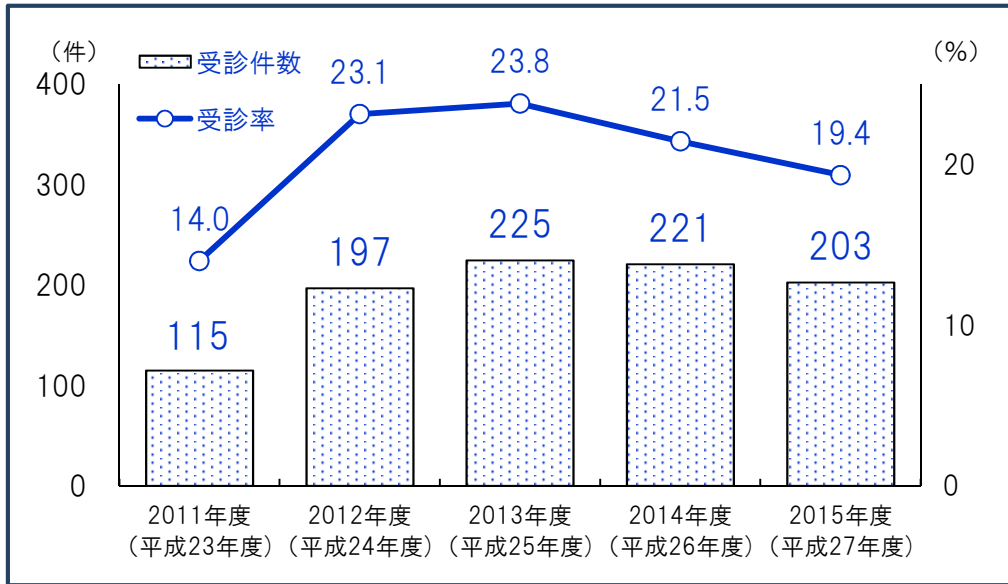


④人口千人あたり死亡数の推移



資料：福岡市保健福祉局、福岡市住民基本台帳人口

① 校区の特定健診受診件数と受診率の推移



受診件数は実績ベース

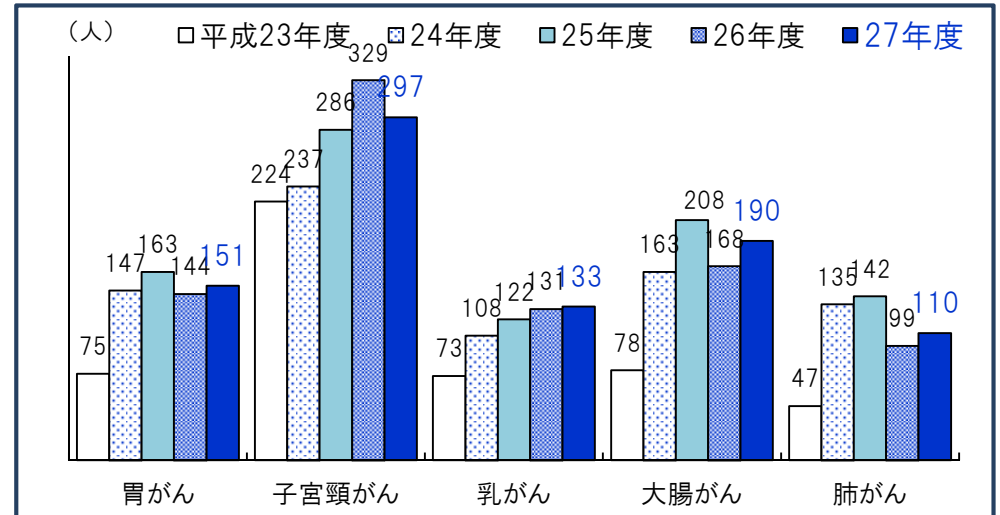
② 特定健診受診状況

(人・件・%)

		2011年度 (平成23年度)	2012年度 (平成24年度)	2013年度 (平成25年度)	2014年度 (平成26年度)	2015年度 (平成27年度)
姪北 校区	対象者数	821	851	945	1,030	1,049
	受診件数	115	197	225	221	203
	受診率	14.0	23.1	23.8	21.5	19.4
西区	対象者数	30,788	31,017	31,487	31,524	31,374
	受診件数	5,900	6,712	6,801	6,996	6,513
	受診率	19.2	21.6	21.6	22.2	20.8
福岡市	対象者数	226,218	227,898	229,760	230,605	229,392
	受診件数	43,297	49,289	49,321	51,250	47,700
	受診率	19.1	21.6	21.5	22.2	20.8

*特定健診…メタボリックシンドロームに着目した生活習慣病予防のための健康診査で、その該当者及び予備群を減少させることを目的としています。対象…福岡市国民健康保険に加入している40歳～74歳の方。

③ 校区のがん検診受診者数推移



④ がん検診受診者数

(人)

		2011年度 (平成23年度)	2012年度 (平成24年度)	2013年度 (平成25年度)	2014年度 (平成26年度)	2015年度 (平成27年度)
胃がん	姪北 校区	75	147	163	144	151
	西区	4,633	4,869	5,186	4,997	5,410
	福岡市	33,206	35,814	36,640	35,511	38,302
子宮頸がん	姪北 校区	224	237	286	329	297
	西区	7,502	7,278	7,145	7,636	6,915
	福岡市	54,496	53,570	51,889	56,941	51,346
乳がん	姪北 校区	73	108	122	131	133
	西区	3,379	2,890	3,024	3,371	3,336
	福岡市	22,465	20,009	20,073	23,819	23,421
大腸がん	姪北 校区	78	163	208	168	190
	西区	4,185	5,368	5,742	5,479	5,950
	福岡市	27,715	36,671	37,822	37,962	41,009
肺がん	姪北 校区	47	135	142	99	110
	西区	1,781	3,064	2,733	2,372	2,810
	福岡市	10,241	15,338	14,781	12,829	16,056

資料:福岡市保健福祉局

①校区の医療機関

No.	機関名	区分	診療科目	所在地
1	茂木病院	病院	内科 リハビリテーション科	姪の浜6-1-20
2	医療法人南川整形外科病院	病院	内科 リウマチ科 整形外科 形成外科 リハビリテーション科 麻酔科	姪の浜4-14-17
3	坂本眼科クリニック	診療所	眼科	姪の浜4-9-18 石津ビル2階
4	青木内科循環器科小児科クリニック	診療所	内科 小児科 循環器内科	姪の浜4-9-12
5	心療内科 あこアロマガーデンクリニック	診療所	心療内科 精神科	姪の浜4-8-2 エキマチ1丁目姪浜2階
6	医療法人オガワ眼科クリニック	診療所	眼科	姪の浜4-8-2 姪の浜デイトス
7	医療法人海洋会倉光クリニック	診療所	心療内科 精神科 神経科	姪の浜4-23-7 大産姪浜ビル2F
8	皆川外科医院	診療所	外科	姪の浜4-2-21
9	三宅クリニック	診療所	内科	姪の浜4-2-1
10	花田皮膚科医院	診療所	皮膚科	姪の浜4-19-3
11	医療法人下村小児科医院	診療所	小児科	姪の浜4-19-25
12	めいのはま白翠内科クリニック	診療所	内科 リウマチ科	姪の浜4-14-30
13	医療法人湯田医院	診療所	産婦人科	姪の浜4-11-29
14	医療法人ひろかたクリニック	診療所	内科 循環器科 麻酔科	姪の浜2-23-25

②校区の福祉施設等

No.	施設名	種別	所在地
1	メゾンマリノア	住宅型有料老人ホーム	姪の浜6-9-14
2	桜ガーデン小戸	介護付有料老人ホーム	小戸1-30-5
3	障がい児(者)相談支援 あめつち	障がい福祉サービス事業所	姪の浜3-11-29 ベルコーポ姪浜102
4	相談支援 權	障がい福祉サービス事業所	姪の浜3-12-4-107
5	太陽・M	障がい福祉サービス事業所	姪の浜4-2-15
6	ニチイケアセンター 姪浜	障がい福祉サービス事業所	姪浜4-8-2 えきマチ1-姪浜3F
7	ひだまり	障がい福祉サービス事業所	姪の浜4-22-30
8	いきいき工房	障がい福祉サービス事業所	小戸2-1-2

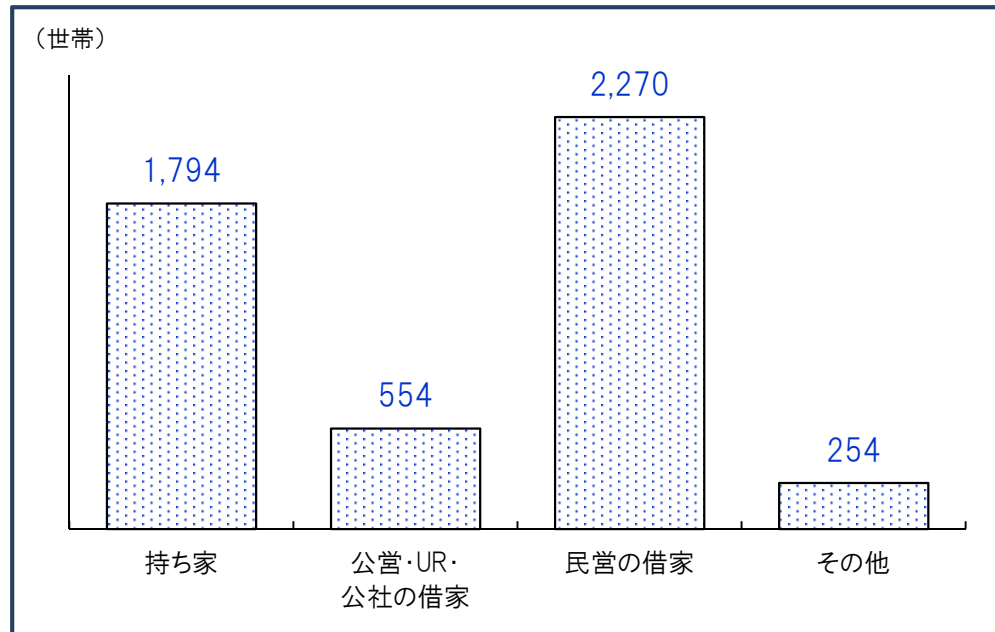
③いきいきセンターふくおか(福岡市地域包括支援センター)

施設名	所在地(右図参照)	電話番号
いきいきセンターふくおか 西第1	姪の浜 4-8-2 えきマチ 1 丁目姪浜 2 階	881-8011

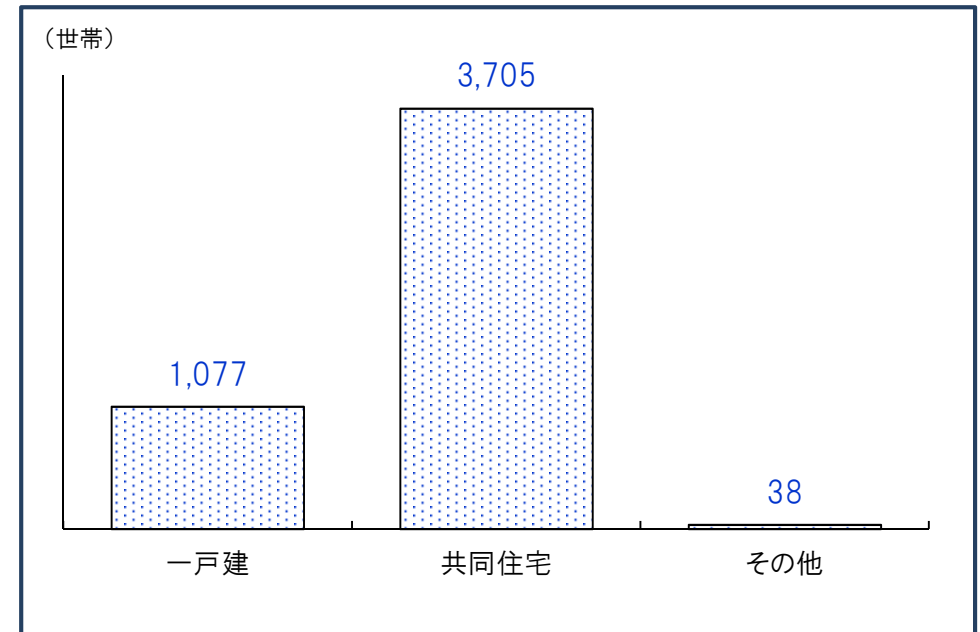


資料:②保健福祉局(平成29年2月現在)、障がい福祉サービス等事業所一覧(平成29年1月現在:福岡市ホームページ)③保健福祉局

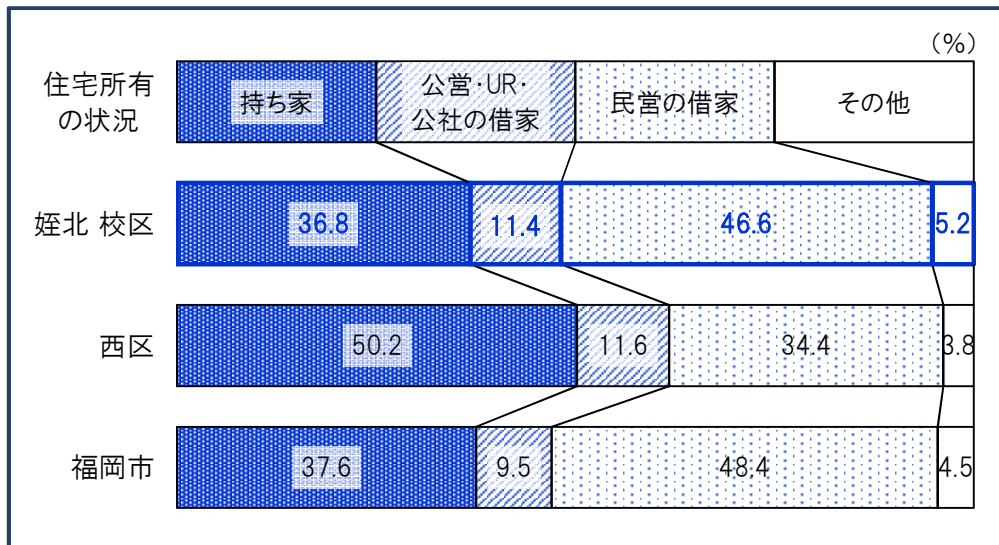
①校区の住宅所有状況別世帯数(平成22年)



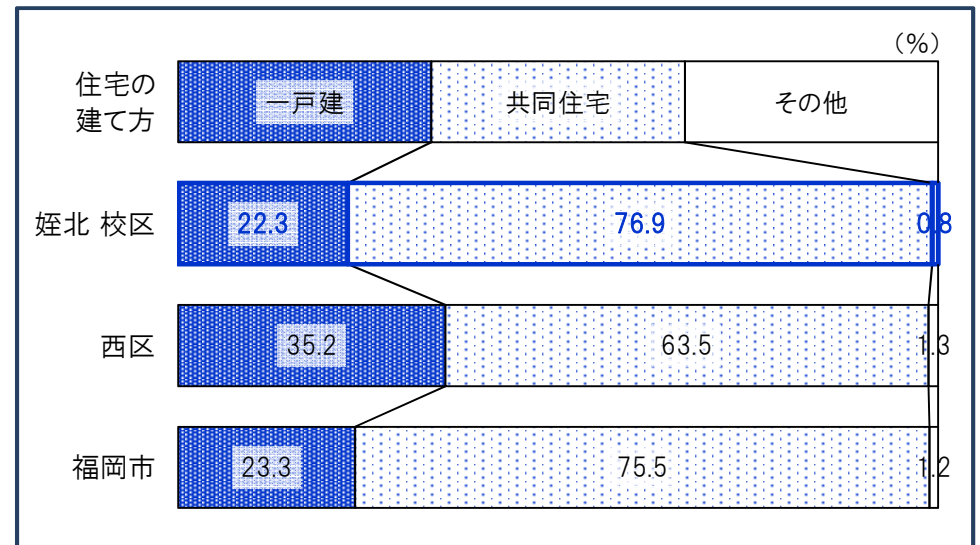
③校区の住宅建て方別世帯数(平成22年)



②住宅所有状況別世帯数割合(平成22年)



④住宅建て方別世帯数割合(平成22年)



資料:国勢調査(総務省)の福岡市集計*所有状況は住宅に住む一般世帯※不明除く割合

①校区の産業大分類別従業者数・事業所数(平成26年)

産業分類	事業所数	従業者数(人)
農 林 漁 業	1	11
鉱業, 採石業砂利採取業	0	0
建 設 業	27	129
製 造 業	15	69
電 気 ・ ガ ス 熱 供 給 ・ 水 道 業	2	72
情 報 通 信 業	4	33
運 輸 便 業 卸 売 業	8	50
小 売 業	267	1,861
金 融 業 保 険 業	6	35
不 動 産 業 物 品 賃 貸 業	54	203
学 術 研 究 , 専 門 業 技 術 サ ー ビ ス 業	22	86
宿 泊 業 , 飲 食 業 サ ー ビ ス 業	79	716
生 活 関 連 サ ー ビ ス 業 娯 楽 業	71	370
教 育 , 学 習 業 支 援 業	47	483
医 療 , 福 祉	57	1,027
複 合 サ ー ビ ス	2	19
サ ー ビ ス 業 (他)	29	236
公 務	2	43

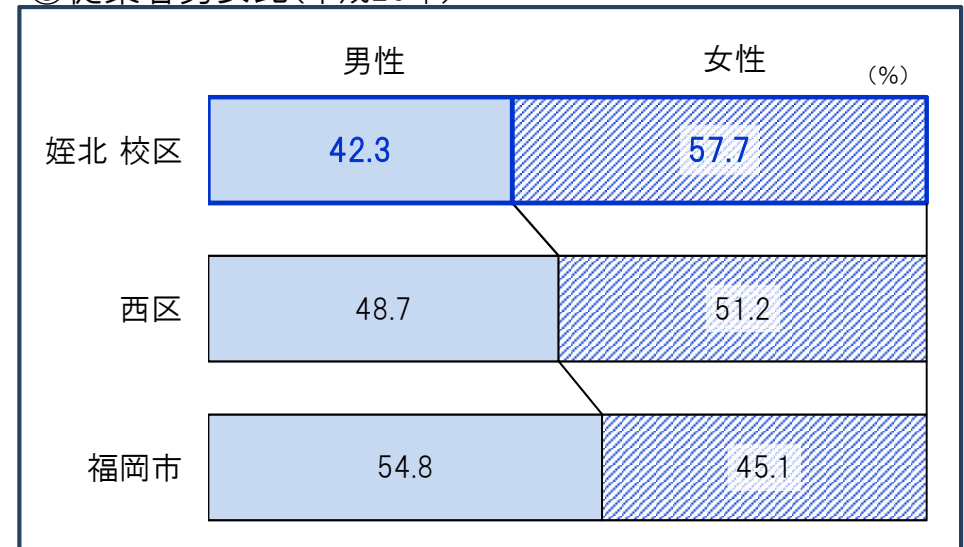
*「従業者」とは、校区在住・非在住に関わらず校区内の事業所で従業している人です。

②事業所・男女別従業者数(平成26年) (人)

	事業所 総数	従業者 総数	性別	
			男性	女性
姪北 校区	683	5,191	2,189	2,982
西区	5,758	59,605	29,024	30,513
福岡市	75,200	908,807	496,662	409,938

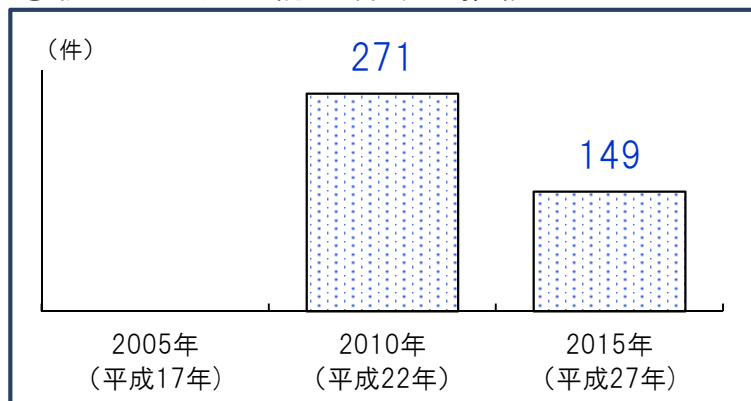
*従業者総数は性別不詳含む

③従業者男女比(平成26年)

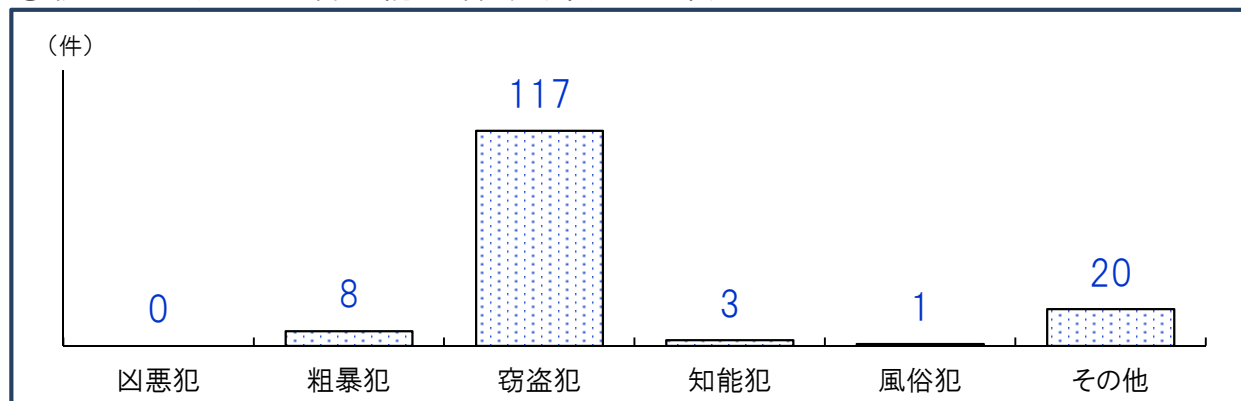


*不詳除く割合

①校区の刑法犯認知件数の推移



③校区の刑法犯内容別認知件数(平成27年)



②人口千人あたり刑法犯認知件数(計・推移) (件)

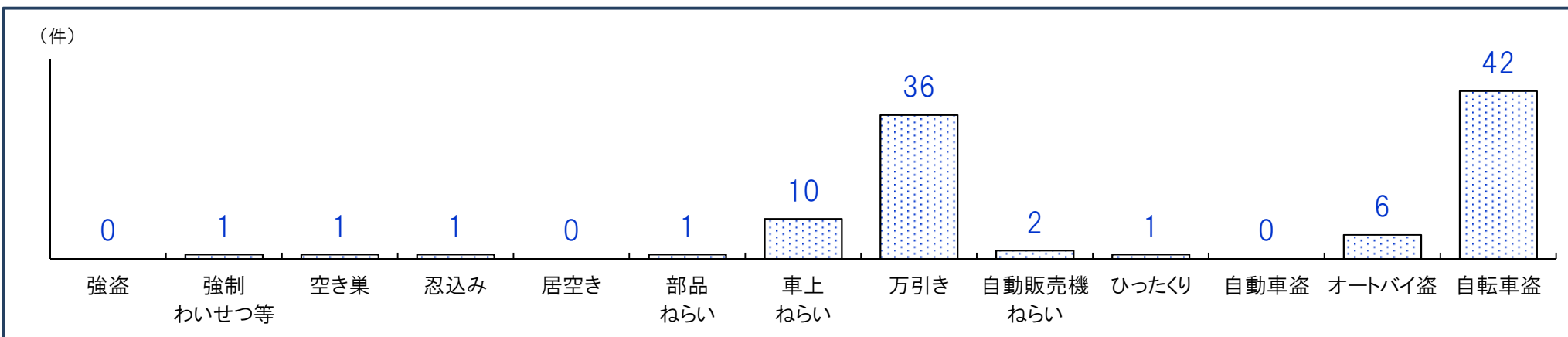
	2005年 (平成17年)	2010年 (平成22年)	2015年 (平成27年)
姪北 校区	—	27.5	14.7
西区	19.2	16.3	8.4
福岡市	27.6	19.6	13.4

④人口千人あたり刑法犯認知件数(内容別・平成27年) (件)

	凶悪犯	粗暴犯	窃盗犯	知能犯	風俗犯	その他
姪北 校区	0.00	0.79	11.55	0.30	0.10	1.97
西区	0.03	0.32	6.27	0.32	0.13	1.34
福岡市	0.07	0.65	10.18	0.43	0.18	1.87

*凶悪犯…殺人・強盗・放火・強姦、粗暴犯…暴行・脅迫・恐喝等、窃盗犯…空き巣・自転車盗・車上ねらい等、知能犯…詐欺・横領・通貨偽造等、風俗犯…賭博・強制わいせつ・公然わいせつ等、その他…専有離脱物横領・器物損壊等

⑤校区内罪種別件数(平成27年※県警による重点対象罪種)



重点対象罪種…県下で特に発生件数が多く、市民の体感治安に大きく影響する街頭犯罪を中心とした罪種

資料:福岡県警、校区人口…住民基本台帳(各年9月末時点登録人口)

姪北 校区 自治協議会

事務局・姪北公民館内 姪の浜2-20-28 電話：092-895-1075
 ブログ：<http://blog.zaq.ne.jp/meihoku-jk/>

構成団体

1	自治会長会
2	体育振興会
3	青少年育成協議会
4	子ども会育成連合会
5	交通安全推進委員会
6	環境委員会
7	男女共同参画委員会
8	衛生健康委員会
9	防犯組合
10	パトロール委員会
11	自主防災推進会
12	共創委員会
13	広報委員会
14	社会福祉協議会
15	人権尊重推進協議会
16	民生委員・児童委員協議会
17	シニアクラブ連合会
18	姪北公民館
19	スポーツ推進委員
20	公民館サークル

事業協力団体

姪北小学校PTA
姪浜中学校PTA
内浜中学校PTA
西消防団姪浜分団



資料：福岡市市民局

地図ソフトesriジャパン「ArcGIS」*地図情報は国土地理院基盤地図情報(平成25年情使第399-1号)・ゼンリン地図データ使用
 校境情報は国土交通省国土数値情報データ(平成21年)*異なる地図情報を重ね合わせているため、実際の境界と異なることがあります。

①自治協議会の主要行事

時期	行事	時期	行事
5月	ウォーキング大会	10月	文化祭
7月	夏祭り	11月	防災訓練
10月	運動会	12月	福祉もちつき大会

②自治協議会の事業内容

事業項目	事業内容
安全・安心	①交通安全 交通安全街頭キャンペーン(5・7・9・12月), 新入生街頭指導, 自転車マナーアップキャンペーン, 高齢者交通安全教室 ②防災 防災訓練(11月), 研修会 ③防犯 歳末夜間警備, 防犯パトロール, 青色パトロール 青色パトロールは, 姪北小学校児童の登下校時に子ども達への呼びかけと見守りを実施。併せて土曜、夜間の防犯パトロールを実施。
子ども	④子どもの健全育成・非行防止 子ども会球技大会(6月), 社会福祉活動(7月), 親子ソフトボール大会(8月), 夜間等パトロール(7~8月・12月), リーダー研修(9月), 文化祭(10月), クリスマス会(12月), お別れ会(3月)
環境	⑤環境美化 地域一斉清掃, ラブアースクリーンアップ, 花壇整備, 違反広告追放活動 ⑥ゴミ減量・リサイクル推進 施設見学, 研修会, 講演会, 広報活動
健康	⑦健康づくり がん検診(7月), ウォーキング大会(5月), 母子巡回健康相談(6・9・2・3月), 健康教室 ⑧集団献血 集団献血(6月)
スポーツ	⑨スポーツ・レクリエーション ソフトボール大会(5月), バレーボール大会(6月), 三世代体づくり大会(7月), 親善ソフトバレーボール大会(1月), インディアカ大会(11月), ニュースポーツフェスタ(2月)
男女共同参画	⑩男女共同参画 研修会, 講演会, 広報活動
その他の 公益的事業	◆ウォーキング大会(5月) ◆夏祭り(7月) ◆運動会(10月) ◆餅つき(12月) ◆広報活動 広報紙の発行(月1回) 他

③校区の交流サロン・地域カフェ

名称	活動日時・場所	活動内容・特色等
いきいき	第1・3金曜日10:00~12:00 姪浜6丁目4区公会堂、当方公園	屋外レクリエーション、勉強会、グラウンドゴルフ
だんだん	第4金曜10:00~12:00 小戸東公民館	健康相談、当日の催し、茶話会
ビバ	第2・4木曜日10:00~12:00 マンション集会所	健康相談、当日の催し、茶話会

④校区の子育て交流サロン・育児サークル等

名称	活動日時	場所
子育て交流サロン もぐもぐ	第3金曜日 10:00~12:00	姪北公民館

⑤区の子どもプラザ

名称	所在地・電話番号	休館日
西区姪浜子どもプラザ	姪の浜4-8-28 882-7532	毎週日曜 毎月最終火曜
育児サークルきらきら (西区全体・アラフォーママ限定)	月1回 10:00~12:00	西市民センター 音楽室

資料: ①②自治協議会「事業計画書」より抜粋・編集
③福岡市社会福祉協議会 ④福岡市こども未来局 ⑤ふくおか子ども情報

公民館

公民館情報

姪北 公民館

所在地： 姪の浜2-20-28 電話： 092-895-1075 FAX： 092-895-1076
 公民館情報：<http://gakushu.city.fukuoka.lg.jp/center/detail.php?id=323>



①校区の公共施設・学校等

No.	名称	所在地
1	小戸公園	小戸2-6-1
2	姪北小学校	姪の浜2-20-23
3	姪浜中学校	愛宕浜1-32-1
4	姪浜保育所	姪浜3-27-3
5	ときわ幼稚園	姪の浜4-3-18
6	西区姪浜子どもプラザ	姪の浜4-8-28
7	いきいきセンター-ふくおか西第1(地域包括支援センター)	姪の浜4-8-2
8	姪浜郵便局	姪の浜3-2-1-101

③校区の公園

No.	名称	種別・面積	所在地
1	姪浜北公園	街区・868㎡	姪の浜3-3646-2
2	小戸<史跡(国指定)>公園	総合・191363㎡	小戸2-1855-1外
3	名柄公園	街区・1480㎡	小戸1-2497-16
4	姪浜当方公園	街区・1132㎡	姪の浜6-2898-1
5	小戸東公園	街区・2583㎡	小戸1-2362-1, 2363-3
6	姪浜2号公園	幼児・623㎡	姪の浜6-2683-1
7	小戸北公園	都市緑地・4310㎡	小戸1-2341-1

②校区の商店街組合

No.	名称	所在地・電話番号等
1	姪浜中央商店会	
2	姪浜商店会	姪浜3-5-10 881-0102 商店街情報 http://www.meinohama.com/
3	えきマチ1丁目姪浜商店会	姪の浜4丁目8番2号 645-1570 商店街情報 http://ekimachi1-meinohama.com/

※所在地・電話番号等は不動産情報サイト「ふれんず」内の「あ・きてん福岡」掲載情報です。

④校区の史跡・文化財

No.	名称	区分	所在地	概要
1	元寇防塁(脇地区)	国指定史跡	小戸1-34	鎌倉時代に元軍の襲来に備えて築かれた石垣です。発掘調査では、基底部しか残っていないものの、砂岩が幅4m積まれた状況が確認されました。現在は、芝を貼り、防塁部分を高まり状に埋め戻して、保存しています。
2	小戸台場跡	その他	小戸2-580 小戸公園内	幕末期、黒船の来襲に備えるために博多湾岸におかれた砲台のひとつです。海に張り出した低い丘陵上に築かれ、小戸大神宮背後の丘の中腹に低い石垣が残っています。

校区内避難所等

9	姫北小学校	姫の浜2-20-23	882-1004	収容
6	姫北公民館	姫の浜2-20-28	895-1075	一時
4	小戸公園	小戸2		地区
3	姫の浜警部交番	姫の浜3-1-11	881-0054	交番
②	姫浜出張所	姫の浜4-1-19	881-3883	消防
①	南川整形外科病院	姫の浜4-14-17	891-1234	病院

凡例

1	収容避難所: 100人以上収容できる施設	収容
1	一時避難所: 50人以上収容できる施設	一時
1	地区避難場所: 学校グラウンド・公園等	地区
1	市主要行政機関	行政
1	警察・交番・駐在所	交番
①	消防署(出張所)	消防
①	救急告示又は官公立等主要病院	病院
1	溜池危険想定箇所	溜池
1	がけ崩れ危険想定箇所	がけ
1	湾岸危険想定箇所	湾岸
	アンダーパス(掘り下げ式でくぐり抜ける立体交差式通路)	



資料: 福岡市防災マップ(平成27年6月改定分)*避難所等は校区外も利用できます。